











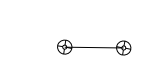
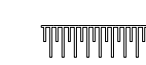













Legenda

-  Voetpad: dikformaat halfsteevensverband klinkers
-  Rijbaan: dikformaat keperverband klinkers
-  Passeerstrook
-  Parkeren: dikformaat elleboogverband klinkers
160 plaatsen = totaal 800 meter
-  Invulde parkeerplaats: dikformaat elleboogverband klinkers
2 plaatsen = totaal 13 meter
-  Laad- & Losplekken: 4 plaatsen
-  Fietspad
-  Halfverharding (nader uit te werken, bijvoorbeeld split/grind)
-  Rijbaan (in asfalt)
-  Woningen met een laag huiskamerraam
-  In- & uitritten
-  Fietsparkeerplaats
-  Plangrens
-  Lataarnpaal: de smalle (gracht)mast
-  Kombord
-  Verkeersdrempel (nader uit te werken)
-  Ondergrondse afvalcontainers (nader uit te werken)
-  Dijktrap (nieuw)
-  Coupures gehandhaafd
-  Coupures verplaatst (nieuw)
-  Coupures weggehaald
-  Markering Hollandse stoep

* Voetpad buitendijks (nader uit te werken)

 Gemeente Amsterdam
 Ruimte & Duurzaamheid

Durgerdammerdijk herinrichting
 Product Schetsontwerp dijkprofiel Datum april 2021
 Tekenaar haabo002 Schaal 1:250 Formaat A0 blad-02

© Gemeente Amsterdam Auteursrechten voorbehouden
 Geplot door: NLCS-standaard Datum plot: 14-4-2021