

Het college van hoofdingelanden van het waterschap De Aangedijkte Landen en Wieringen;

gelezen het voorstel van het college van dagelijks bestuur d.d. 10 oktober 1989 met overname van het daarin gestelde;

gelet op het d.d. 16 februari 1987 door het college van hoofdingelanden vastgestelde peilbesluit voor de ruilverkaveling Wieringen;

mede gelet op het bepaalde in de artikelen 120 onder 29 en 121 van het Algemeen Waterschapsreglement voor Noord-Holland;


B E S L U I T :

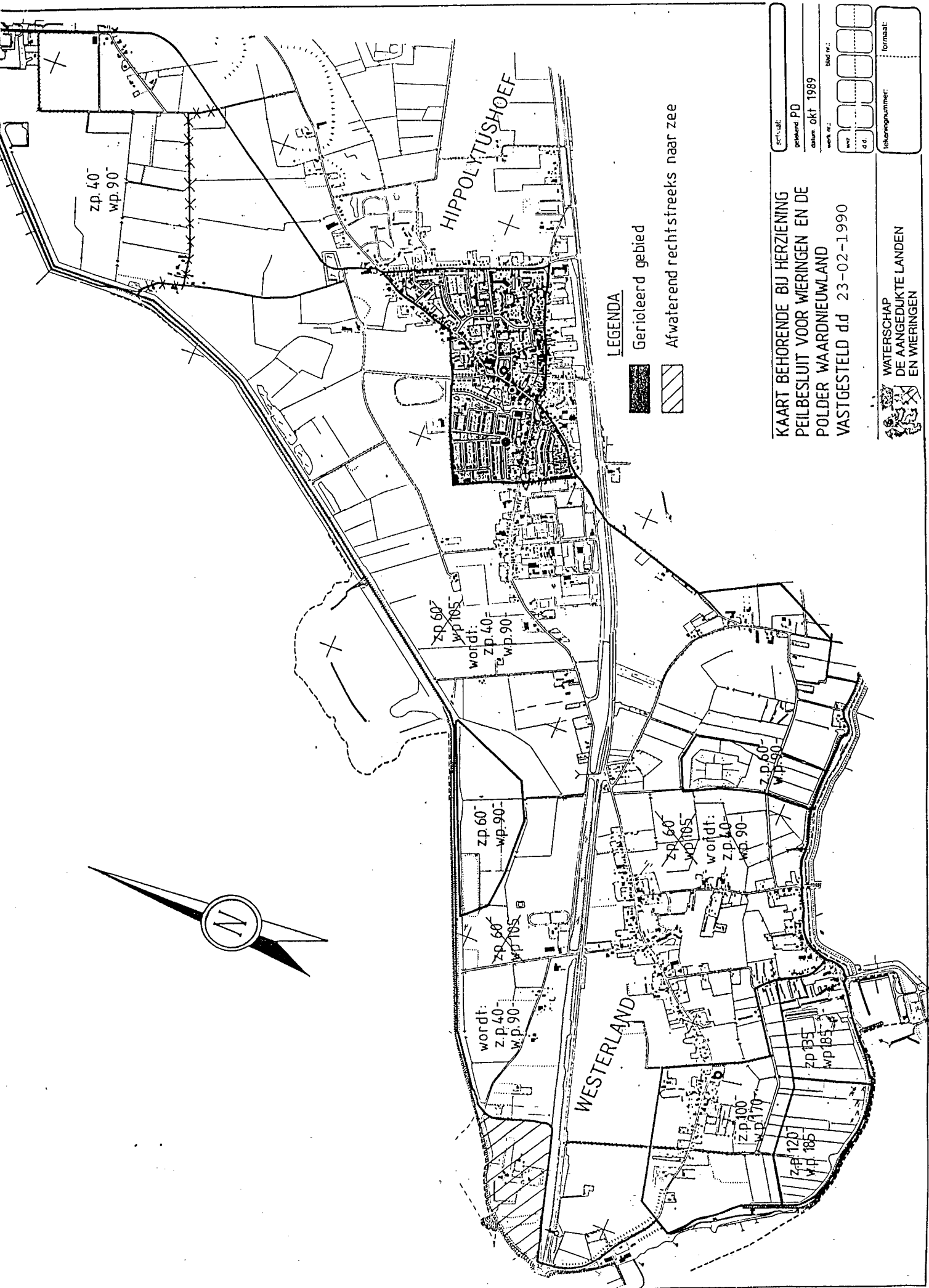
- I. in te trekken het onderdeel van het peilbesluit tot de vaststelling van het zomerpeil respectievelijk winterpeil van N.A.P. -0,60 meter en N.A.P. -1,05 meter voor het gebied van de Normerpolder, Woudpolder, Marskepolder en Hoelmerkoog, inclusief de in dat peilgebied opgenomen naar deze polders afwaterende hooggelegen gedeelten;
- II. vast te stellen een zomerpeil van N.A.P. -0,40 meter en een winterpeil van N.A.P. -0,90 meter voor het gebied van de Normerpolder, Woudpolder, Marskepolder en Hoelmerkoog, een en ander zoals nader is aangegeven op de bij dit besluit behorende tekening;
- III. vast te stellen een zomerpeil van N.A.P. -0,60 meter en een winterpeil van N.A.P. -0,90 meter voor een gedeelte van de Woudpolder, zoals dit is aangegeven op de bij dit besluit behorende tekening;
- IV. te bepalen, dat dit besluit al dan niet gefaseerd in werking treedt op een door het college van dijkgraaf en heemraden te bepalen tijdstip, gelegen nadat het onder II vermelde besluit de goedkeuring van Gedeputeerde Staten van Noord-Holland heeft verkregen.

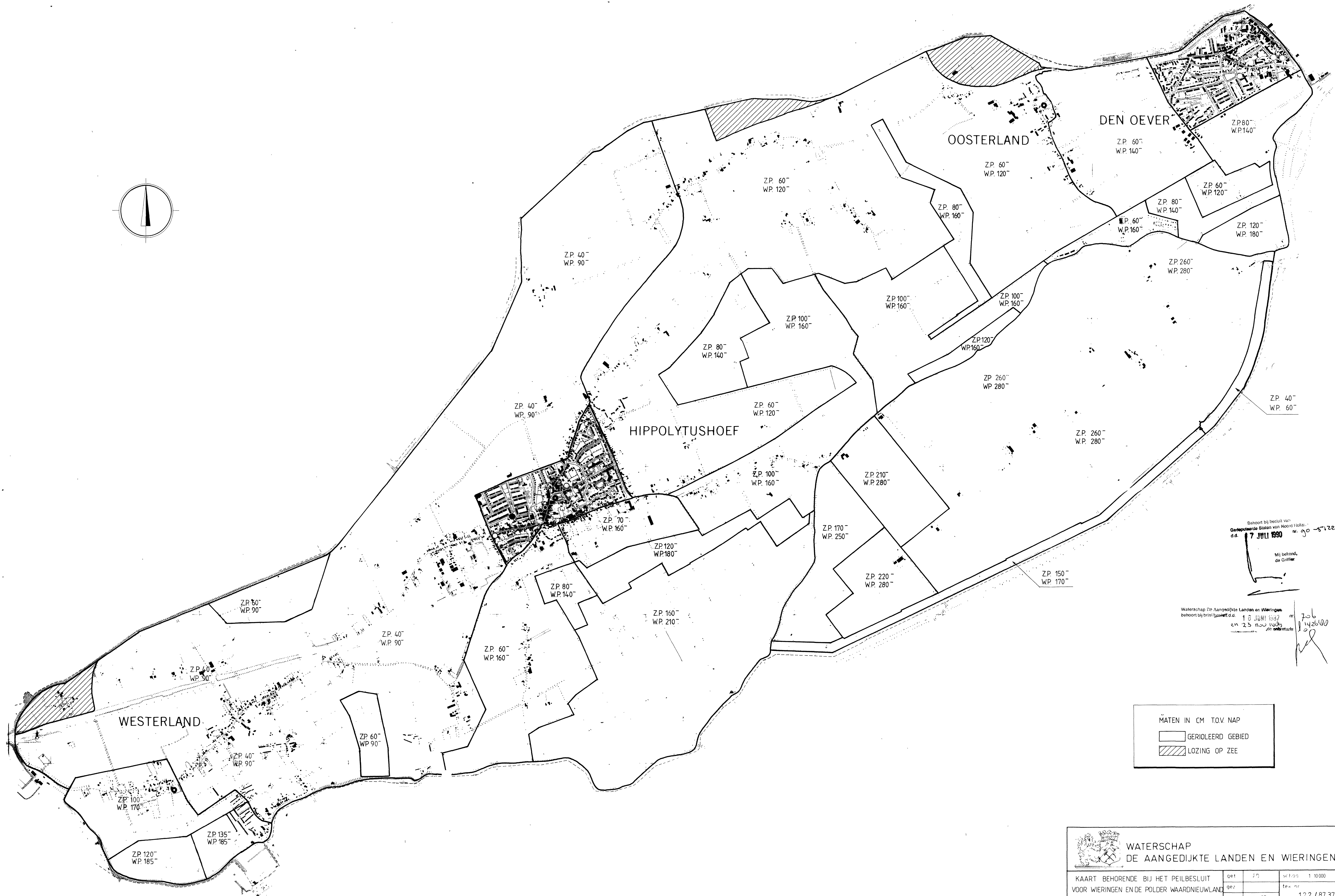
Aldus besloten in de openbare vergadering van het college van hoofdingelanden d.d. 23 februari 1990,

, voorzitter.

, secretaris.


Ingezonden ter goedkeuring / mededeling
ingevolge art. 121, lid 1, van het
algemeen waterschapsreglement voor
Noordholland op 26/2/90






Behoort bij besluit van
Gedeputeerde Staten van Noord-Holland
d.d. 7 JULI 1990 nr. 90-51223
Mij bekend,
de Griffier

Waterschap De Aangedijkte Landen en Wieringen
behoort bij besluit van d.d. 16 JUNI 1987 nr. 87-142600
en 23 feb 1990 d.d. 23 feb 1990

MATEN IN CM T.O.V. NAP
GERIOLEERD GEBIED
LOZING OP ZEE



**WATERSCHAP
DE AANGEDIJKTE LANDEN EN WIERINGEN**

KAART BEHORENDE BIJ HET PEILBESLUIT	get	PD	schale	1 10000
VOOR WIERINGEN EN DE POLDER WAARDNIEUWLAND	gez		tek nr	
FASTGESTELD d.d. 16 feb 1987	dat	JUNI 87		12.2 / 87.37
en GEWIJZIGD d.d. 23 feb 1990	wijz	juli 1990 E	formaat	

Datum: 3 APR. 1990, nr. 90-511005



Onderwerp

Gedeputeerde
Staten

Provinciehuis
Dreef 3
2012 HR Haarlem

Postadres
Postbus 123
2000 MD Haarlem

Telefoon 023-14 44 00
Telefax 023-31 44 82
Telex 41736 PBNH

Behandelende dienst Milieu en Water

Telefoon 023 -143717

Afdeling 4A

Behandeld door dhr. P. Holtes

Uw kenmerk -

Bijlagen -

VERZONDEN 6 APR. 1990

Gedeputeerde Staten van Noord-Holland;

ten aanzien van het aan ons college op grond van de artikelen 120, sub 29 en 121, lid 1 van het Algemeen Waterschapsreglement voor Noord-Holland ter goedkeuring ingezonden besluit van het college van hoofdingelanden van het waterschap de Aangedijkte Landen en Wieringen d.d. 23 februari 1990, nr. 13, voor het gebied van de Normerpolder, Woudpolder, Marskepolder en Hoelmerkoog, inclusief de naar deze polders afwaterende hooggelegen gedeelten overwegen wij het volgende;

1. Aanleiding peilbesluit

Bij ons besluit van 27 oktober 1987, afd. 2A/nr. 264 hebben wij goedkeuring onthouden aan het besluit van het college van hoofdingelanden, d.d. 16 februari 1987, nr. 15, tot wijziging van peilen op diverse delen van Wieringen in verband met het landinrichtingsplan voor Wieringen, voor zover het betrof de vaststelling van het zomerpeil respectievelijk winterpeil van N.A.P. -0.60 m en N.A.P. -1.05 m voor de gebieden Normerpolder, Woudpolder, Marskepolder en Hoelmerkoog inclusief de in het desbetreffende peilgebied opgenomen naar deze polders afwaterende hooggelegen gedeelten. Onze motivatie was onder andere gelegen in het feit dat de vastgelegde peilen in afwijking waren van het landinrichtingsplan, uit ecologisch oogpunt ongewenst waren en dat zij niet geheel op de juiste wijze waren afgestemd op de bestemming van het gebied (agrarische doeleinden zonder bebouwing met natuurwetenschappelijke en landschappelijke waarden). Verder kwamen wij tot de conclusie dat de argumentatie van het waterschapsbestuur, dat zo er landbouwkundige baten zouden voortvloeien uit de peilverlaging, deze slechts voor een beperkte oppervlakte van toepassing zouden zijn en dat de door het waterschapsbestuur beoogde vergroting van de waterberging op basis van de gehanteerde hydrologische uitgangspunten van de berekening van het waterbeheersingsplan ten behoeve van de landinrichting niet noodzakelijk was.

De provincie heeft
vijf diensten:

Centrale
Bestuursdienst

Milieu en Water

Ruimte en Groen

Wegen, Verkeer
en Vervoer

Welzijn, Economie
en Bestuur

Bereikbaarheid per
openbaar vervoer

Vanaf station Haarlem
buslijnen 1, 2, 3, 71,
72, 92 en 93 van de NZH
en de lijnen 140, 174,
176 en 191 van Centraal
Nederland





Tijdens een bestuurlijk overleg d.d. 25 januari 1988 met betrekking tot onze besluitvorming, werd onzerzijds toegezegd dat met betrekking tot de van het landinrichtingsplan afwijkende peilvaststelling zou worden gezien of er feiten en omstandigheden aanwezig waren, welke mogelijk tot een andere beslissing zouden kunnen leiden.

In ons besluit van 6 december 1988, afd. 2A/367 gaven wij aan dat een door ons ingesteld onderzoek tot de conclusie leidde dat er geen aanleiding aanwezig was om het eerder ingenomen standpunt tot onthouding van goedkeuring te herzien.

Verder gaven wij aan dat van de zijde van de Landinrichtingsdienst was toegezegd dat op basis van nadere hydrologische berekeningen van het gebied zou worden gezien of er aanpassingen van het waterbeheersingsplan noodzakelijk waren ten einde eventueel aanwezige knelpunten te kunnen opheffen. Aan de hand van nader onderzoek is aangetoond dat de door het waterschapsbestuur gesignaleerde knelpunten kunnen worden opgeheven, indien de afvoercapaciteit van het gemaal de Hoelm wordt vergroot van 25 m³/min. naar 43 m³/min. en er enkele kleine aanpassingen aan het afvoersysteem worden aangebracht.

Derhalve heeft het waterschapsbestuur thans besloten, conform de uitgangspunten van het landinrichtingsplan, om de huidige polderpeilen te handhaven en als zodanig (opnieuw) vast te stellen.

2. Procedurele aspecten peilbesluit

Gelet op ons standpunt, dat bij de realisatie van de landinrichting voor het gebied van de Normerpolder, Woudpolder, Marskepolder en Hoelmerkoog de huidige gehandhaafde polderpeilen uitgangspunt zijn en dat de verbetering van de waterafvoer inundaties van lagere delen, gelegen langs de Waddenzeedijk zoveel mogelijk moet beperken, acht het waterschapsbestuur het niet in de rede liggen om ten behoeve van de besluitvorming een bezwaarschriftenprocedure te volgen.

Rekening houdend met het feit dat het onderhavige peilbesluit een resultante is van de belangenafweging ten behoeve van de vaststelling van het ruilverkavelingsplan en de in onze beschikking inzake het peilbesluit voor de ruilverkaveling Wieringen, d.d. 27 oktober 1987, gemaakte opmerkingen achten wij een tervisielegging van een ontwerp-peilbesluit weinig zinvol.

Eventuele bezwaren zouden niet kunnen leiden tot een andere dan de huidige besluitvorming. Derhalve kunnen wij ons met de handelwijze van het waterschapsbestuur verenigen.

3. Beoordeling Peilbesluit


De in het peilbesluit genoemde peilen zijn in overeenstemming met het landinrichtingsplan en zijn gebaseerd op de volgende uitgangspunten:

- handhaving van de in het gebied aanwezige natuur- en landschapswaarden;
- een dusdanige waterhuishoudkundige infrastructuur, dat onder maatgevende omstandigheden inundaties van de in agrarisch gebruik zijnde percelen wordt voorkomen.

Gelet op het vorenstaande besluiten wij tot goedkeuring van het onderhavige peilbesluit en bijbehorende tekening.

Gedeputeerde Staten
voornoemd,

griffier.


voorzitter.