



Stappenplan opstellen Verkeersplan

Gemeente Huizen

2024

Wanneer wel of niet (var. Event)

Wel een verkeersplan aanleveren

- Bij evenementen zoals
 - Kermis
 - Huizerdag
 - Oldtimerdag
 - Sinterklaas intocht
 - Harley dag
 - Bommetje
 - 4/5 mei
 - Koningsdag
 - En vergelijkbare

Geen verkeersplan aanleveren

- Buurt BBQ, feest, bijeenkomst
- Kleine sport- spel activiteit tot max 100 personen en max 1 dag
- Evenement in gebouw

Wanneer wel of niet (Var. APV)

Wel een verkeersplan aanleveren

- Werkzaamheden op de weg
- Werkzaamheden langs de weg
- Opslag van meerdere containers, keet, etc.

Geen verkeersplan aanleveren

- Werkzaamheden minimaal 3 meter van de weg af
- Eén bouwcontainer die niet op de weg staat

Voorbeeld verkeersplan



Maak uw eigen verkeersplan

1. Bekijk het gebied op google maps, openstreetmap, PDOK
2. Maak een afbeelding/screenshot van het gebied en de ruimte er omheen
3. Voeg de afbeelding toe op het format
4. Voeg eventuele wegafsluiting toe met een vak
5. Voeg eventuele verkeersborden toe op de plek waar dat nodig is
 - Alle afbeeldingen kunt u downloaden via: [verkeersborden](#)
6. Voeg eventuele verkeersregelaars toe met het verkeersregelaars figuur
7. Voeg eventuele omleidingsroute toe met lijnen
8. Voeg eventuele toelichtingen toe

Veel gebruikte borden




Beperkingen voorbij



30 km/h snelheid

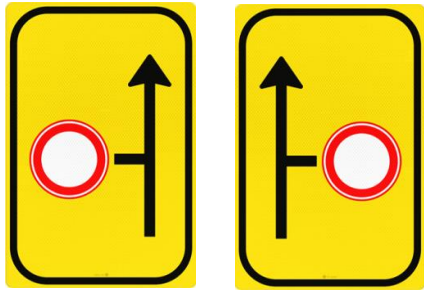


Verboden in te rijden



Afzetting op de weg

Veel gebruikte omleidingsborden



Weg afgesloten



waarschuwingbord

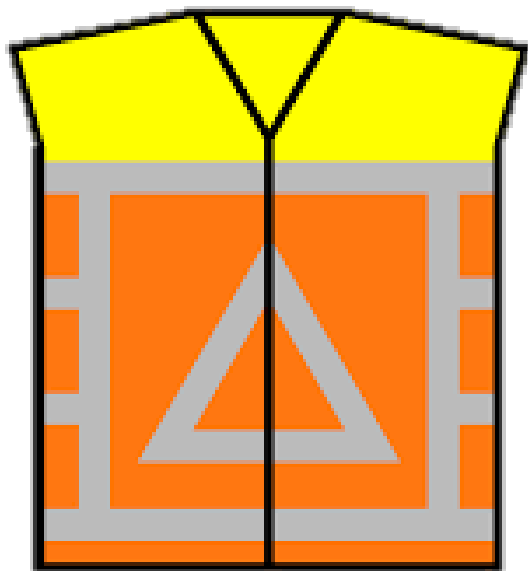


Omleidingsborden auto's
(vul uw eigen letter in)



Omleidingsborden fiets

verkeersregelaars



- Als u verkeersregelaars nodig hebt vergeet deze niet aan te melden via:

<https://www.verkeersregelaarsexamen.nl/>

Verkeerstromen omleidingsroutes aangeven



Fiets



Auto

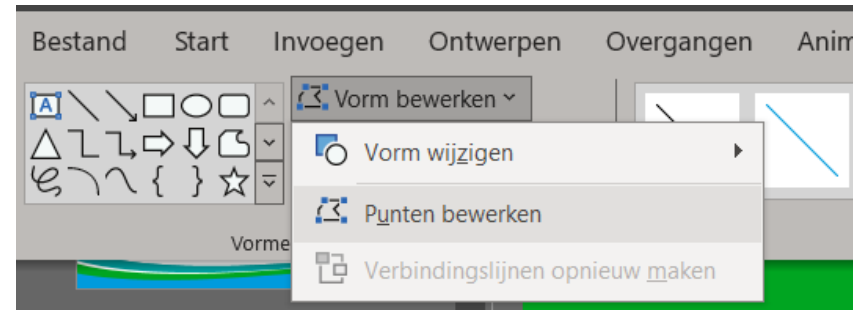


Voetganger



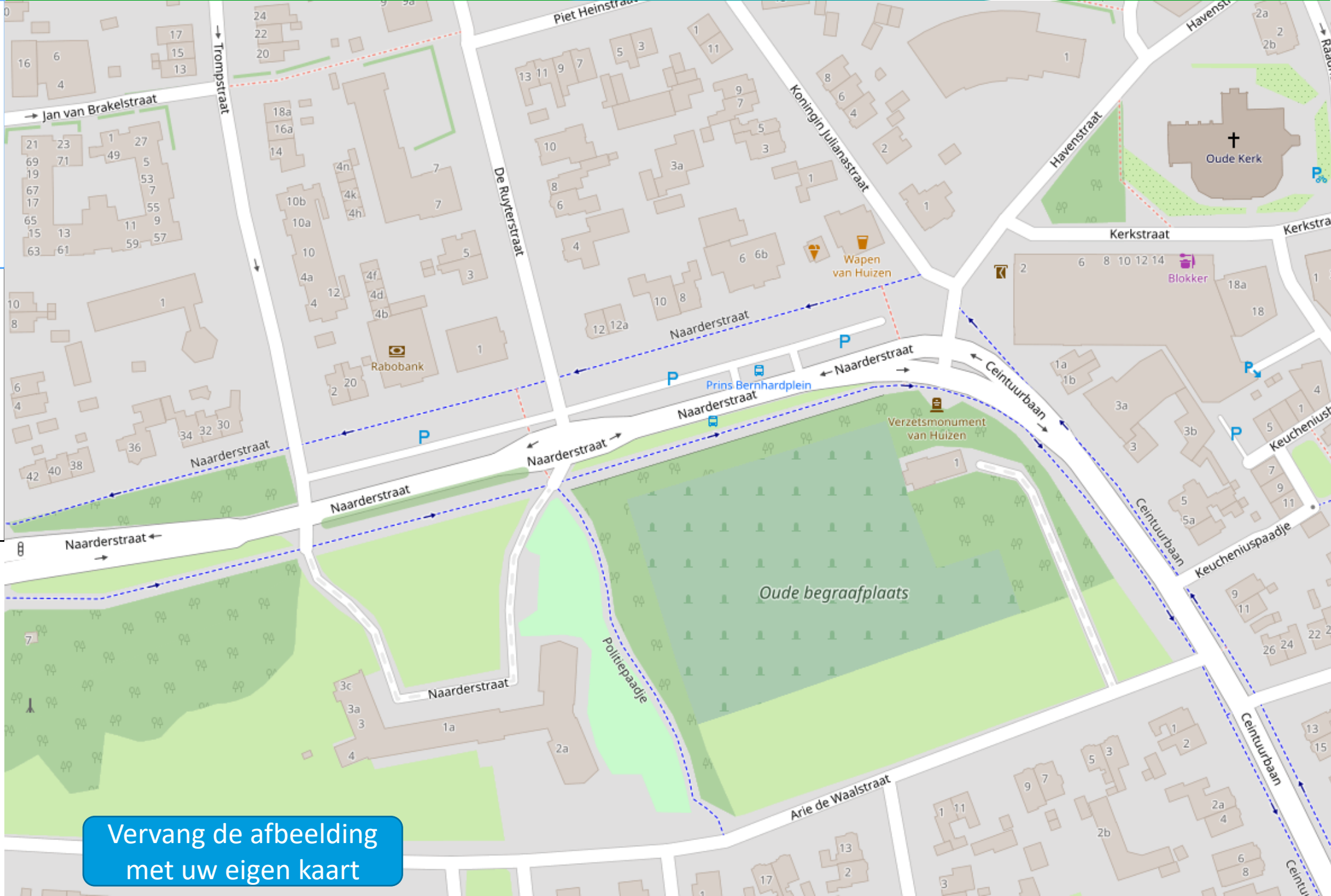
Openbaar vervoer

Kopieer de lijn en teken deze in op uw kaart om de route aan te geven. Om punten te bewerken zie hieronder:



Naam
Adres
Evenement/werkzaamheden

Voeg hier uw borden toe



Vervang de afbeelding met uw eigen kaart

Toelichtingen

Vul hier uw toelichten in, denk hierbij aan:

- Bereikbaarheid van woningen van bewoners
- Faciliteiten voor parkeren evenement
- Eventuele toelichten op borden/tekstkarren
- Bijzonderheden in het algemeen

Checklist

- Kaart is leesbaar?
- Afzettingen zijn getekend?
- Alle borden zijn toegevoegd?
- Eventuele omleidingsroute zijn toegevoegd?
- Eventuele verkeersregelaars zijn toegevoegd?
- Eventuele toelichting is toegevoegd?

Als uw alles heeft gecheckt, sla het document op als PDF en stuur deze mee met uw aanvraag