

Kwaliteiten behouden, problemen oplossen



Avontuurlijk en educatief



Groen en natuurlijk park



Gezondheid, sport en spel



 **Kijk ook de informatiefilm!**
<http://www.huizen.nl/badvilbelpark>

Editie 1, woensdag 1 juli 2020

Concept voorontwerp Bad Vilbelpark



Marlous Verbeek
wethouder



Beste omwonende(n) van het Bad Vilbelpark,

Graag had ik u persoonlijk gesproken, maar door het coronavirus zijn we genoodzaakt om op een andere manier dan gebruikelijk met elkaar te communiceren. Toch willen we graag verder met de plannen voor het Bad Vilbelpark. Ook omdat er een aantal knelpunten zijn, die we niet voor ons uit willen schuiven. We willen de wateroverlast oplossen en het park (bio)

diverser maken. Ook zijn we van plan het park toekomstbestendig te maken, zodat u als bewoner er gebruik van kunt blijven maken. We vinden het belangrijk om een mogelijkheid te bieden voor u om te sporten in een groene omgeving of om bijvoorbeeld een wandeling te maken door het park. En natuurlijk een mooie beleving, door gewoon even te genieten van de vogels of de eekhoorns. Die mogelijkheid en toekomst willen we behouden en versterken met als doel gezamenlijk genieten van een prachtig Bad Vilbelpark.

Ik wens u veel lees- en kijkplezier. Ook hoor ik graag uw reactie. Wat vindt u goed aan deze plannen? En waar kunnen we het plan nog verbeteren?

We horen graag van u!

Marlous Verbeek

Aangepast participatieproces



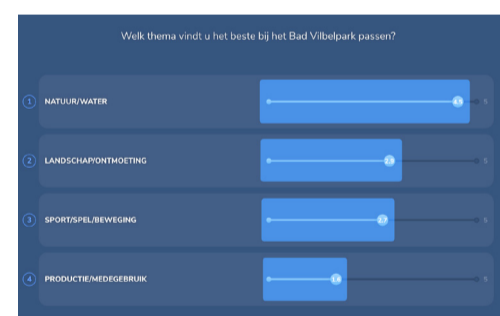
De coronacrisis heeft veel processen in onze maatschappij stilgelegd. We zoeken allemaal manieren om niet helemaal stil te vallen. De problemen met omvallende bomen en wateroverlast in het Bad Vilbelpark zijn urgent. Wij willen daarom graag doorgaan met het ontwerp en participatieproces van de renovatie van het Bad Vilbelpark. De huidige omstandigheden noodzaken ons om het participatieproces anders te organiseren. Door de coronacrisis heeft de organisatie van dit alternatieve participatieproces langer geduurd. We hebben namelijk uw input nodig om het ontwerp voor de renovatie van het Bad Vilbelpark verder te brengen. Met deze parkkrant informeren wij u over het ontwerpproces tot nu toe. In het artikel 'participatieavonden 2019' een terugblik op het verloop van de bewonersavonden en een overzicht van de informatie die de avonden hebben opgeleverd. In de krant kunt u lezen hoe de ontwerpers uw inbreng die u leverde op de bewonersavonden in 2019 hebben verwerkt in een Concept Voorontwerp Bad Vilbelpark. Dit voorontwerp heeft de status concept, omdat het nog moet worden voorgelegd aan de gemeenteraad en u als bewoner en/of belanghebbende. Het belangrijkste deel van de krant is het deel waar we u vragen mee te doen aan de verdere ontwikkeling en uitvoering van het ontwerp. U kunt vragen stellen aan een expert team over de verschillende onderwerpen waarin zij gespecialiseerd zijn. U kunt uw ideeën en opmerkingen mee laten wegen bij de uitwerkingen naar een definitief ontwerp en een uitvoerbaar ontwerp. Hoe dat kan leest u op pagina 4.

Met de interactieve presentaties hebben we veel informatie verzameld die we de ontwerpers hebben meegegeven bij de verdere uitwerking van het schetsontwerp tot voorontwerp. Enkele resultaten van de interactieve presentatie:

- Welke problemen moeten volgens u als eerste worden aangepakt?
- 63% - Wateroverlast, slechte waterkwaliteit
 - 43% - Omvallende bomen, natte bosbodem
 - 16% - Donker en dicht bos, geen doorzichten
 - 14% - Smalle paden, geen rondjes
 - 22% - Vervallen bankjes, bruggen en stuw

- Welk thema vindt u het beste bij het Bad Vilbelpark passen? (1-5 punten)
- 4,5 - natuur/water
 - 2,9 - landschap/ontmoeting
 - 2,7 - sport/spel/beweging
 - 1,6 - productie/medegebruik

- Welke ingrepen/verbeteringen waardeert u het hoogst? (1-5 punten)
- 4,3 - Betere waterafvoer, waterberging
 - 3,6 - Visrijk schoon water, visplekken
 - 3,6 - Ecologische oevers
 - 3,8 - Duurzaam opgehoogd bos en lage hooilanden



Natuur en water werd als meest passende thema gekozen.

Participatie avonden 2019


In april 2019 zijn twee participatieavonden georganiseerd. Het schetsontwerp en de vier mogelijke ontwikkelingsrichtingen zijn in een interactieve presentatie aan omwonenden en belanghebbenden voorgelegd. Tijdens de presentatie kon het publiek met hun smartphones scores geven aan de voorstellen die werden gepresenteerd. Bij de eerste sessie waren 95 mensen ingelogd en hebben mee gedaan met het interactieve deel van de presentatie. Bij de tweede sessie waren dat 68 mensen.



Interactieve presentatie tijdens de bewonersavonden

! IJsvogel gespot in het Bad Vilbelpark

Regelmatig wordt er in het Bad Vilbelpark een IJsvogel gesignaleerd. Het is een opvallende verschijning door zijn afstekende blauwe en oranje kleuren, maar ook een zeer schuwe soort die zich weinig laat zien. De ijsvogel is voor het jagen afhankelijk van helder stromend water met veel kleine visjes. In het voorontwerp proberen we met een vistrap de habitat van de IJsvogel nog beter te maken.



Mail:
badvilbelpark@huizen.nl



twitter.com/Gemeente_Huizen

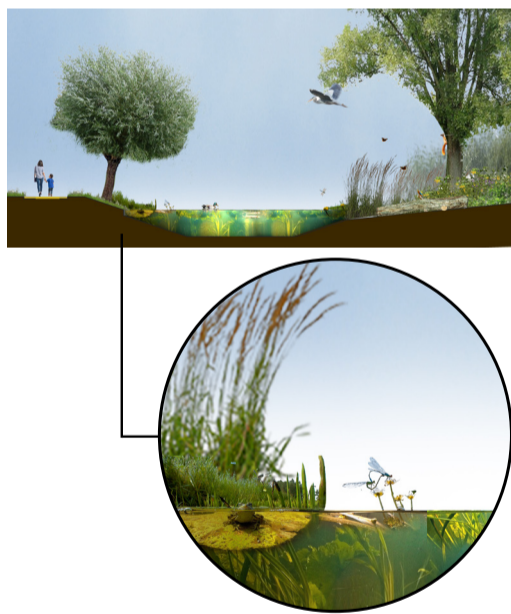


facebook.com/gemeenteHuizen

Concept voorontwerp Bad Vilbelpark



Water



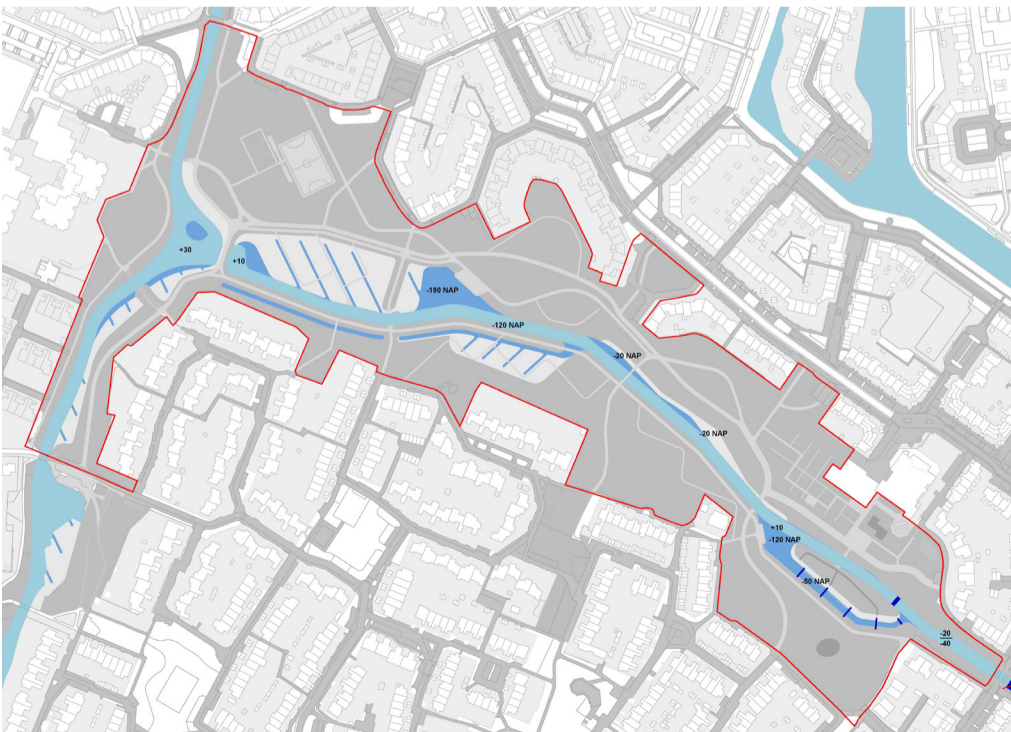
De waterstructuur van het vernieuwde park speelt sterker in op de natuurlijke hydrologische situatie. Ten eerste zullen we de doorstroming vergroten. Het water zal daarmee een veel betere waterkwaliteit krijgen. Ten tweede zullen we het wateroppervlak vergroten, waardoor er meer bergingscapaciteit ontstaat bij extreme regenbuien. Aanvullend voegen we een deel dieper water en ecologische oevers als onderdeel van de ecologische structuur van het park.

Natuur



Het park is zo ontworpen dat de natuurkwaliteit niet achteruit gaat en er zelfs een grotere diversiteit aan habitats ontstaat. Behoud van de huidige kwaliteit betekent vooral zorgvuldig en genuanceerd omgaan met de bestaande bomen en het struweel. Daarbij behouden we, waar dat vanuit veiligheid en oplossingen waterproblematiek mogelijk is, het aftakelende wilgenbos als habitat voor bijvoorbeeld spechten en insecteneters, en de struwelen en bos als habitat voor bijvoorbeeld de eekhoorn en marters.

- Water
- Gras
- Droog bos
- Nat bos
- Hagen
- Hooiland
- Rijbomen
- Eco-oever
- Diep water
- Schooltuin



Waterstructuur



Ecologie

Bestaande bomen

In het najaar van 2019 is een inventarisatie gedaan van het bomenbestand in het Bad Vilbelpark. Mede op basis van deze inventarisatie zijn de meest risicovolle bomen inmiddels gekapt. Dit waren een aantal een aantal dode wilgen en populieren en de walnoten die langs het fietspad stonden. na kapronde één is in het bosgebied nog steeds veel dood hout aanwezig, waar in het plan een duurzaam antwoord op moet worden gegeven.

Vanuit de bomeninventarisatie is een beeld verkregen van de kwaliteit van de hoofdbomen, solitair en als onderdeel van het bestaande parkbos.

In het ontwerp is gestreefd naar een veilige en duurzame oplossing, met zo veel mogelijk behoud van bestaande bomen, met name de vitale hoofdbomen, toekomstbomen en bijzondere bomen.

Voor meer diversiteit in habitats en een interessantere ruimtelijke structuur van het park als geheel is het noodzakelijk om naast de hoofdbomen ook het struweel, vrijstaand of als onderdeel van het bos, aan te passen. Hierin wordt ruimte gemaakt voor het te graven open water, voor het ophogen van een aantal lage delen, voor het realiseren van bloemrijke natte oevers en kruidenvegetaties, en voor het realiseren van visuele relatie tussen de hoge delen van het Bad Vilbelpark en het lage middendeel. Ten slotte worden er ook heel veel nieuwe bomen aangeplant. Hierbij wordt rekening gehouden met actuele problemen zoals essentaksterfte en de eikenprocessierups, door resistente soorten of cultivars te gebruiken.



Smalbladige essen op hogere delen

? Hoe wil jij spelen in het Bad Vilbelpark?

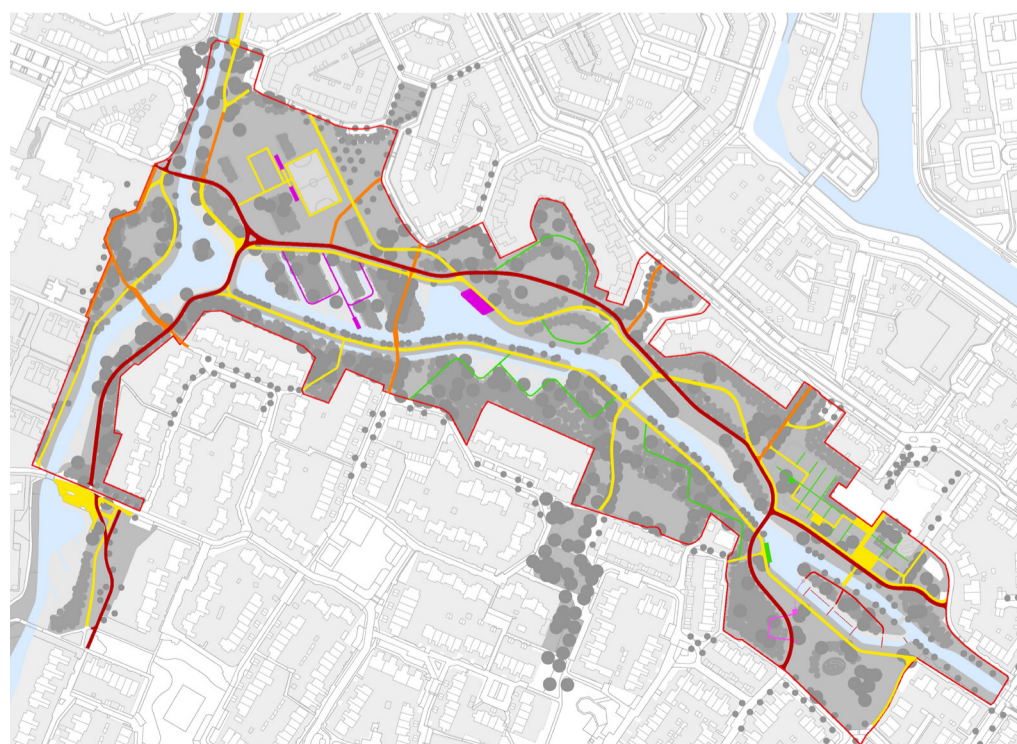
In het Bad Vilbelpark kunnen kinderen heerlijk spelen. Klimmen en klauteren, spelen met water, voetballen, schommelen en glijden. Hoe zou jij het liefste willen spelen in het Bad Vilbelpark? Maak een mooie tekening om de ontwerpers van het park te inspireren. De mooiste tekeningen worden in de volgende parkkrant gepubliceerd. Stuur je tekening naar: badvilbelpark@huizen.nl



Infrastructuur

Het bestaande fietspad dat over de lengte van het park loopt van Vecht naar Eekhoorn is een hoofd fietsroute. Aanvullend wordt een Noord-Zuid fietsroute gerealiseerd van Vecht langs het water over de Antilope naar de Huizermaatweg. De bestaande paden en nieuwe wandelpaden worden breder uitgevoerd. De secundaire wandelpaden zijn meer avontuurlijk en lopen met name door de natte hooilanden en bosdelen van het park. Dit maakt het mogelijk om meerdere routes door het park te wandelen, een wat kleinere ronde of een grotere.

- Fietspad
- Gecombineerd wandel- fietspad
- Wandelpaden halfverharding
- Wandelpaden houtsnippers
- Vlonderpaden
- Avonturenpad; laarzenpad
- Avonturenpad; boomkronenpad



Infrastructuur

Sport en spel

De grote halfopen ruimte in het noordwesten bij Vecht en Vlie wordt meer bij het park betrokken door een aantal lange zichtlijnen die het hoge en droge deel verbindt met het lagere natte deel en het water. Dit is de ontmoetingsplek voor sport en spel. Er zijn voorzieningen als een trapveldje en een basketbalveldje.



Sport en spel plek nabij Vecht en Vlie



Spelen in de natuur

In het oostelijke deel van het park wordt in het natte lage deel een eiland gecreëerd, om het zeer natte gebied beter te kunnen ontwateren. In de nieuwe



Natuurlijke uitstraling en hergebruik van materialen uit het park.

Participatieproces 2020

Participatie is een belangrijk aspect in de ontwikkeling van het park. Hiermee wordt maximaal invulling gegeven aan de wensen van de bewoners. We hebben afgesproken om ook in de doorontwikkeling van het parkontwerp een aantal actieve partijen te betrekken. Dit zijn de scholen waarmee de schoolomgeving verder wordt uitgewerkt. Een schooltuin die natuuronderwijs en buitenspelen in de natuur mogelijk maakt. Verder worden natuurorganisaties zoals de vogelwerkgroep en de imkervereniging betrokken bij het verder vormgeven van natuurbelevings-elementen en beplantingskeuzen. We zouden ook graag met een enthousiaste bewonersgroep samenwerken, die wil bijdragen aan ontwerp, implementatie en beheer van een aantal parkdelen. In het voorontwerp zijn daarvoor vier bijzondere plekken benoemd. Deze plekken zijn ter inspiratie en voor het totaalbeeld al wel globaal ingevuld, maar zijn nadrukkelijk nog open voor inbreng vanuit de bewoners en gebruikers.

Deze bijzondere plekken zijn:

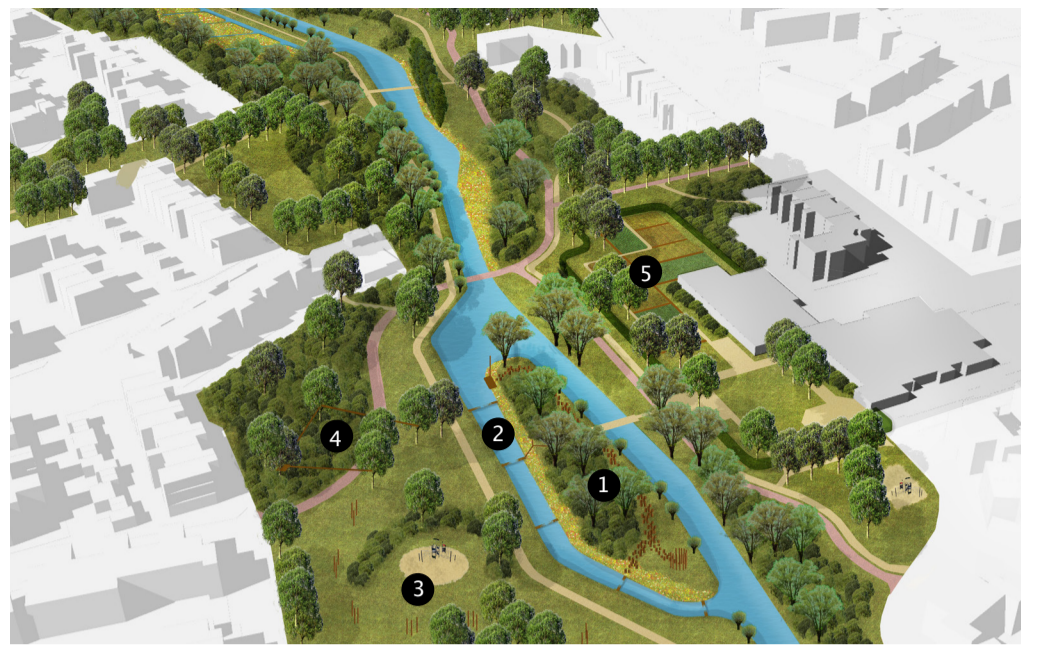
1. Sport en spel bij Vecht en Vlie.
2. Natuur speeiland.
3. Schooltuin Kamperfoelie school
4. Meedenken over de aanplant van het park (ecologie, biodiversiteit)

Wat vindt u van het voorliggende voorontwerp?
Heeft u ideeën voor het Bad Vilbelpark, die u in het voorontwerp nog niet verwezenlijkt ziet?
Welke ideeën heeft u voor de nog nader in te vullen bijzondere plekken?

Planning

Mail naar: badvilbelpark@huizen.nl

- U kunt reageren tot **7 september 2020**
- Verwerking aanpassingen op basis van de participatie in het Definitief Ontwerp: **september**
- Presentatie definitief ontwerp in de tweede editie van de parkkrant: **oktober**
- Vergunningentrajact: **oktober/november**
- Start werkzaamheden: **februari 2021**
- Oplevering: **juni 2021**



- 1 Natuur speel eiland
- 2 Vistrap
- 3 Peuterspeelplaats Wasbeer
- 4 Klimbos
- 5 Schooltuin Kamperfoelie School

Fietspad Noord – Zuid

Het bestaande fietspad dat over de lengte van het park loopt van Vecht in het westen naar Eekhoorn in het oosten is een hoofd fietsroute. Aanvullend wordt een Noord-Zuid fietsroute gerealiseerd van Vecht langs het water over de Antilope naar de Huizermaatweg waar de route aansluit op een HOV station van de te realiseren HOV busroute Hilversum – Huizen. De aansluiting naar het zuiden op Lama wordt ook als hoofdroute vormgegeven. Het landhoofd bij Hinde wordt hiervoor aangepast. De houten vlonders, die zijn versleten worden vervangen door een ecologische oever. Er komt een overstek voor fietser bij Hinde die aansluit op het bestaande fietspad naar Antilope.



- 2 Landhoofd Hinde



- 1 Vecht
- 2 Landhoofd Hinde
- 3 Antilope

? Expert team zit klaar voor al uw vragen

U kunt vragen stellen aan een expertteam over de verschillende onderwerpen waarin zij gespecialiseerd zijn. U kunt uw ideeën en opmerkingen mee laten wegen bij de uitwerking naar een definitief en uitvoerbaar ontwerp. In verband met afwezigheid van de projectleider worden de vragen vanaf 16 juli 2020 beantwoord.



Albert Hoogenkamp
– proces
– planning
– organisatie



Dennis Ripken
– infrastructuur
– stedelijk water
– klimaatadaptatie



Klaas Jan Wardenaar
– ecologie



Léon Emmen
– ontwerp

 **Kijk ook de informatie film Bad Vilbelpark!**
<http://www.huizen.nl/badvilbelpark>



Mail:
badvilbelpark@huizen.nl

