

6. Participatie

6.1 Participatieproces Schetsontwerp

In april 2019 zijn twee participatie avonden georganiseerd. Het schetsontwerp en de vier mogelijke ontwikkelingsrichtingen zijn in een interactieve presentatie aan omwonenden en belanghebbenden voorgelegd. Tijdens de presentatie kon het publiek met hun smartphones scores geven aan de voorstellen die werden gepresenteerd. Bij de eerste sessie waren 95 mensen ingelogd en hebben mee gedaan met het interactieve deel van de presentatie. Bij de tweede sessie was dat 68 mensen.



Interactieve presentatie tijdens de bewonersavonden

6.2 Resultaten interactieve presentatie

1. Welke problemen moeten volgens u als eerste worden aan gepakt?

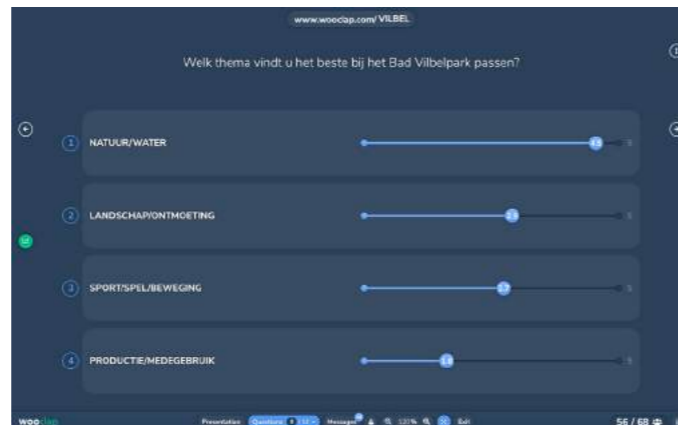
- 63% - Wateroverlast, slechte waterkwaliteit
- 43% - Omvallende bomen, natte bosbodem
- 16% - Donker en dicht bos, geen doorzichten
- 14% - Smalle paden, geen rondjes
- 22% - Vervallen bankjes, bruggen en stuw

2. Welk thema vindt u het beste bij het Bad Vilbelpark passen? (waardering 1-5 punten)

- 4,5 - NATUUR/WATER
- 2,9 - LANDSCHAP/ONTMOETING
- 2,7 - SPORT/SPEL/BEWEGING
- 1,6 - PRODUCTIE/MEDEGEBRUIK



Aanpak wateroverlast en omvallende bomen heeft de hoogste prioriteit volgens de bewoners op de bewonersavond



Natuur en water wordt als meest passende thema voor de herinrichting van het Vilbelpark gekozen



Wordcloud van problemen die de bewoners in het Bad Vilbelpark ervaren

3. NATUUR/WATER

Welke ingrepen/verbeteringen waardeert u het hoogst? (waardering 1-5 punten)

- 4,3 - Betere waterafvoer, meer waterberging
- 3,6 - Visrijk verbonden schoon water, met visplekken
- 3,6 - Ecologische oevers
- 3,8 - Duurzaam opgehoogd bos en lage hooilanden

4. LANDSCHAP/ONTMOETING Welke ingrepen/verbeteringen waardeert u het hoogst? (waardering 1-5 punten)

- 3,6 - Doorzicht, mooie zichtlijnen, sociale veiligheid
- 4,1 - Verbetering van de paden, interessante routes
- 2,7 - Landschappelijke historie zichtbaar maken
- 2,0 - Centrale buurtontmoetingsplek
- 3,5 - Mooi water met verblijfsplekken aan het water

5. SPORT/SPEL/BEWEGING

Welke ingrepen/verbeteringen waardeert u het hoogst? (waardering 1-5 punten)

2,7 - Realiseren van klimbos en waterspeeleiland

3,7 - Wandelpad langs het oost-west fietspad

2,8 - Thematische routes aanleggen: joggen, fitness

3,2 - Verbeteren van de sportveldjes

6. PRODUCTIE/MEDEGEBRUIK Welke

ingrepen/verbeteringen waardeert u het hoogst? (waardering 1-5 punten)

3,0 - Schooltuin

1,4 - Collectieve tuin omwonenden

1,9 - Permacultuur tuin

3,6 - Boomgaarden en notenbomen

7. Zou u willen participeren in de inrichting, onderhoud en oogst van collectieve tuinen?

10% - ja

29% - misschien wel

61% - nee

Ook konden de aanwezigen gedurende de presentatie via hun mobiele telefoon opmerkingen plaatsen en vragen stellen. Een weergave daarvan leest u op de volgende pagina. De resultaten zijn als basis gebruikt voor de doorontwikkeling van het Schetsontwerp naar Voorontwerp Bad Vilbelpark.

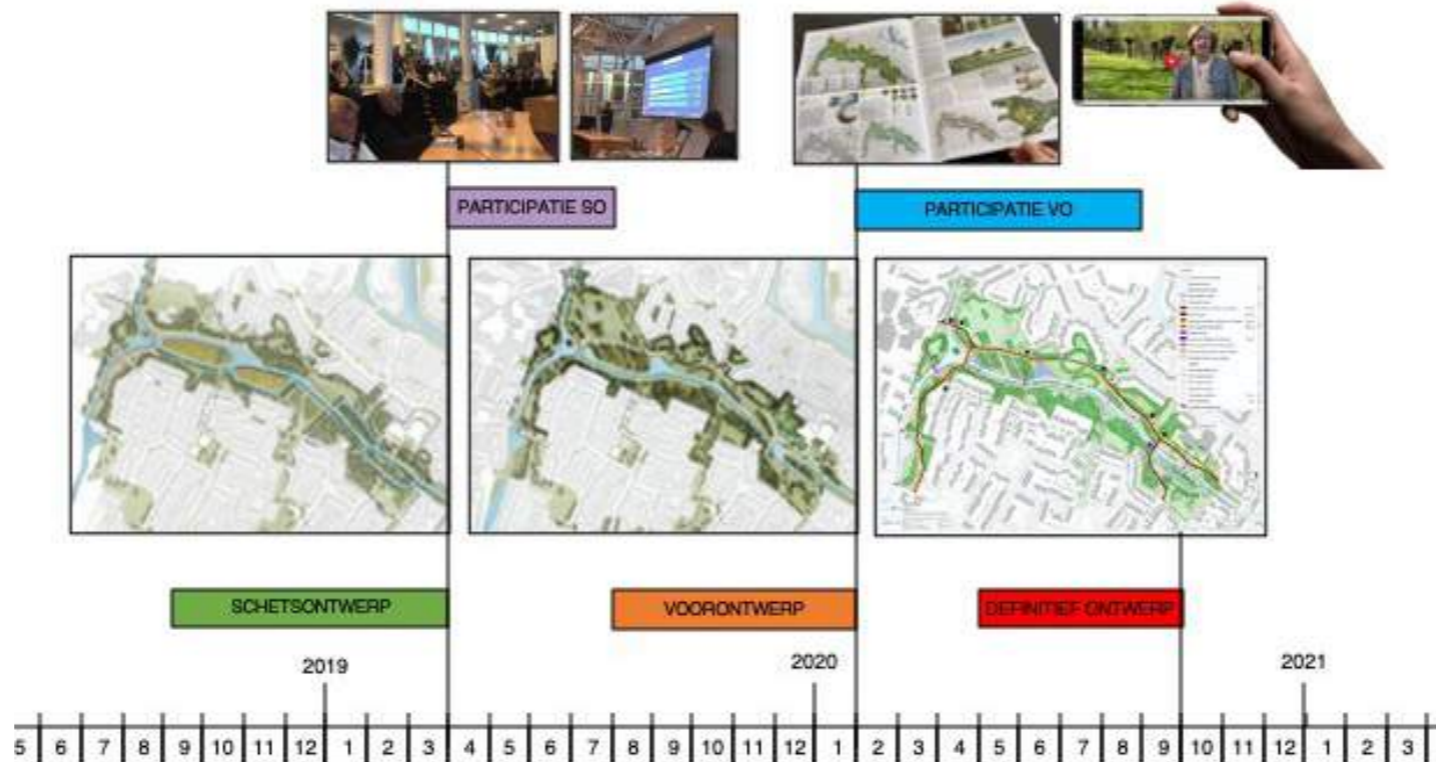
Verzamelde opmerkingen en vragen Bad Vilbelpark

Ingediend via de interactieve presentaties op 1 april 2019 en 11 april 2019.

1 Herinrichting vergt een aantal jaren is mij duidelijk. Kunnen er in de tussentijd ook de huidige grasvelden ruimte komen voor bloemenweides voor insecten met eenjarige bloemen.	27 En in deze ideeën word geen rekeningen gehouden met de dieren: Specht, eekhoorns, verschillende reptielen en vogels waaronder een Buizerd	53 Het zwaneneiland is ernstig aan het afkalven. Kan dat gerestaureerd worden?
2 Mevrouw merkte op dat zuid westelijk deel van het park ook meegenomen moet worden. In dat deel ligt fietspad maar dat is slecht onderhouden, niet verlicht en te smal. Graag dit opknappen/meenemen	28 Is het een idee om te analyseren wat de huidige fiets en wandel bewegingen in het park zijn? Er zijn dagelijkse wandelaars en fietsers op weg naar werk en school - zeker de veilige fietsroutes naar school hebben grote waarde. Daarnaast is erbij het weekeinde veel dagtoeristen die op de fiets door het park trekken.	54 De dieren die er zitten; eekhoorn, egels, marter, spechten, diverse watervogels en eenden, ijsvogels, goudhaantjes, vossen en nog meer waar ik nu niet op kan komen. Kan er rekening worden gehouden met al deze fauna bij de her inrichting?
3 Ook graag aandacht voor LED verlichting op fietspad achter Ree, net als bij andere fietspaden	29 Na de verbetering oom structureel onderhoudsbudger in de begroting vd gemeente opnemen om de huidige stand te voorkomen	55 Zitjes zorgt voor plekken voor hangjongeren. Om deze reden zijn in de afgelopen jaren zoveel mogelijk bankjes uit het park verdwenen. Wordt deze problematiek ook meegenomen in de besluitvorming?
4 Goede methodiek. Als we opmerkingen hebben kunnen we die hier kwijt. Veel succes	30 Plan is meerjaren project Wat doet gemeente tussentijds aan klachten	56 Hoor alleen biedt mogelijkheden maar geen specificatie van die mogelijkheden
5 Huizen is een individuele samenleving. Typisch kakkerig gooi hoe er wordt gereageerd op de stellingen. Zeer triest	31 Glasvezelhuisje thv Poolvos camoufleren!!	57 Ik mis de analyse voor de problemen aan de west zijde van de Ree - hier zijn bomen die op omvallen staan beide bij de singels als wel langs de Hinde
6 Ik mis veiligheid in de presentatie: dat kinderen/jongeren niet bang zijn om door het park te lopen fietsen mn 's avonds	32 Leuke kansloze ideeën allemaal. De gemeente Huizen denkt zeker dat ze een wereldstad zijn die zich moet meten met Almere en Amsterdam.	58 En de kades die nu verlaagd worden, deze heeft geen goede invloed op de broedplaats van de ijsvogel die rond vliegt.
7 Worden de scholieren en scholen ook betrokken bij de keuzes	33 Geen moestuinen aub! Er lopen heel veel honden en katten rond die hun behoefte daar doen. Niet fris!	59 Hoge boom thv poolvos 11 graag rooien
8 Een boomgaard voor de natuur en dieren die ervan eten, niet perse voor de mensen. Iedereen is gesteld op rust in de buurt.	34 Zoals zojuist al aangekaart, moet de grens van het park wel duidelijk zijn. Blijkbaar wordt nu uitgegaan van herinrichting van een bepaald stuk en wordt het hele stuk van het eiland naar de Hinde/Look (achter de Ree) niet meegenomen. Dit is niet acceptabel, er is sprake van veel wateroverlast, achterstallig onderhoud en woekerende exoten als Japanse duizendknoop	60 Wordt er bij het planten van nieuwe bomen rekening gehouden met bijen en de dieren die de noten en vruchten van de huidige bomen en struiken eten. Er staan nu walnoten, hazelnoten en wilgen.
9 En wat dachten jullie van de veiligheid voor kinderen? Verdrinkingsgevaar. Dan krijg je weer dat gezeur	35 Dringend verzoek plan door trekken richting zeed west tm Look	61 Er is in ieder geval 1 plant die sinds 2017 van de rode lijst af is en die zeer goed gedijt in het park thv de poolvos. Hoe wordt hier mee om gegaan?
10 Is het belangrijk om de jongeren en kinderen ook te vragen om de stemmen - deze sessie is s avonds met alleen ouderen !	36 Graag RUST voor de huizen van Poolvos 1 tm 30	62 U heeft het over de vistrappen gehad waar ik een groot voorstander voor ben aangezien ik graag een hengeltje uitgooi. Wordt het water dan ook een stuk dieper gemaakt?
11 Plastic zakjes en prullenbakken voor hondenpoep.	37 Bij onderdeel sport en beweging. Kijk ook naar de Sportnota o.a. over buitensporten.	63 Kan er ook nog meer verlichting komen en sowieso duidelijke verlichting langs de wandelpaden en de bosrand? Dat zou fijn zijn en veilig.
12 Is het belangrijk om de jongeren en kinderen ook te vragen om de stemmen - deze sessie is s avonds met alleen ouderen !	38 Graag de graffiti muur verwijderen	64 Om overlast van hangjongeren te voorkomen is verlichting bij de speeltuin thv de Poolvos
13 Plastic zakjes en prullenbakken voor hondenpoep.	39 Waarom gestopt bij de Ree. We hebben een mooie vijver niets aan doen. Maar al die grote bomen is een probleem	65 Een goed idee is om meer prullenbakken te plaatsen in het park.
14 Het programma zit op mijn smartphone vast. Kan ik deze vragen later beantwoorden	40 Kunstwerk populieren liever niet	66 Weinig zit gelegenheid.
15 Schooltuintjes bij de scholen prima idee, kunnen de schoolpleinen ook meer speelvriendelijk en ecologisch worden	41 Kunst in het park! Superidee	67 Wij lopen dagelijks door park problemen met hondenpoep worden nu erg overdreven
16 Wandelen op een pad met veel groen, bomen en naast het water, is aantrekkelijker dan naast een fietspad lopen.	42 Zijn jullie zelf wel in het park geweest. Wij lopen dagelijks een rondje en hebben GEEN last van hondenpoep. Ik weet is een leuke inkopper maar raakt kant nog wal	68 Jammer van de tijd. Komen voor info niet voor spelletje
17 Hoop ook dat er rekening wordt gehouden met jongere bewoners. Zaal zat vooral vol met grijze bewoners. Die wonen er straks niet meer. Zij moeten toekomst niet bepalen	43 Waarom is de verbinding naar Zomerkade niet meegenomen ?	69 Het is geen echt wandelpark. Je loopt er doorheen. Veel groen, te weinig bloei.
18 Wij wonen nu besloten en dus veilig aan de achterzijde. Met jullie plan zitten wij niet vrij meer.	44 De verbinding naar Hinde/Antilope (zogenaamde vlonders) moet niet vergeten worden. Dit gedeelte komt in hele presentatie niet naar voren	70 Wie bepaalt het waterpeil. AGV offerte Gemeente
19 Leuk dat er 50% verdwijnt kwa bomen.....bouw het meteen vol met woningen net als jaren geleden het was	45 Enorme boom te Poolvos 9 is te groot, te dicht bij de huizen, voetpad komt omhoog, wortels drukken tuinpaden omhoog en riool kapot!	71 Is er een drainagesysteem?
20 Niet te ruimtelijk maken. Het heeft een enorme toegevoegde waarde dat je niet tegen de andere huizen aan de overkant aankijkt. Nu voelt het wonen aan het park "vrij".	46 Picknickplaatsen of BBQ spots zou ook een leuk idee zijn?	72 Weinig differentiatie
21 Komen er weer vissen in de sloot door het park ?	47 Word er rekening gehouden met de esse ziekte die er heerst in de bomen. En met de nieuwe aanplanting van de nieuwe bomen.	73 Is er slecht onderhoud aan het bos gedaan
22 Meer speeltoestellen zal voor meer hangjongeren zorgen, beter op natuur en inrichting focussen	48 Het is mij onduidelijk hoe deze inspraak gaat werken - dit lijkt meer een plan dat wordt medegedeeld waarin de oplossing al vastliggen	74 Nog een probleem: hangjongeren in het park
23 Uit presentatie leid ik af dat omvallen bomen de gemeente te verwijten valt Waarom draai ik dan op voor kosten omgevallen boom in onze tuin	49 Komt er ook ruimte voor recreatie en speelgelegenheden? Denk aan de waterspeeltuin bij de kinderboerderij. Zoiets zou ook goed in Bab Vilbelpark kunnen!!	75 Groot probleem: BEREKLAUW
24 Ziet er interessant uit. Succes verder met uitwerken	50 Liever geen sport en spel zodat de natuurlijke rust in het park voor de dieren gewaarborgd blijven. Dit gaat ook hangjongeren tegen.	76 Zijn de bewoners vd vecht uitgenodigd? Zo ja tot welk nummer?
25 We missen in de zaal jonge inwoners en dus ook degene die in het park willen sporten.	51 Er zijn weinig hondenspeelvelden in Huizen. wellicht een idee een hooiland daar voor te gebruiken!!	
26 Wat is het budget?	52 Het "ontwerp" wat u liet zien is fantastisch!	

6.3 Participatieproces Voorontwerp

De coronacrisis heeft veel processen in onze maatschappij stilgelegd. We zoeken allemaal manieren om niet helemaal stil te vallen. De problemen met omvallende bomen en wateroverlast in het Bad Vilbelpark zijn urgent. Wij zijn daarom doorggegaan met het ontwerp- en participatieproces van de renovatie van het Bad Vilbelpark. De huidige omstandigheden noodzaakten ons om het participatieproces anders te organiseren. Door de coronacrisis heeft de organisatie van dit alternatieve participatieproces langer geduurd. We kunnen niet zonder de input van omwonenden en belanghebbenden. Daarom hebben we een alternatief corona-proof participatieproces bedacht. We hebben een parkkrant ontworpen en een informatiefilm gemaakt. Op deze manier konden we een zo groot mogelijke groep mensen informeren over het ontwerpproces tot dan toe.




Tijdbalk participatieproces

Bij het opstellen van het definitieve ontwerp heeft dit alternatieve participatietraject een belangrijke rol gespeeld. Begin juli zijn ca. 700 exemplaren van een parkkrant huis aan huis verspreid. Ook is een korte film met een presentatie van het voorontwerp gepubliceerd op de website en gedeeld via sociale media. De omwonenden is gevraagd om te reageren op het voorontwerp. Hier is veel en (soms zeer uitgebreid) gehoor aan geven. Alle reacties zijn opgenomen in de inspraaknota en op de bijgevoegde kaart kunt u teruglezen hoe we met alle reacties zijn omgegaan. (De volledige inspraak nota is te lezen in bijlage 2) Er zijn uiteindelijk meerdere wensen gehonoreerd in het definitieve ontwerp. De reacties op het voorontwerp hebben de gemeente Huizen en de ontwerpers geïnspireerd bij het opstellen van het definitief ontwerp. De ideeën en opmerkingen van omwonenden en belanghebbenden hebben het definitief ontwerp naar een breed gedragen en een uitvoerbaar ontwerp gebracht.

Naast de omwonenden is er ook gesproken met andere stakeholders. Voor de beeldvorming is het goed om even drie voorbeelden uit te lichten:



Parkkrant



Informatiefilmpje:
<https://youtu.be/HbUA1NnK-dQ>

6.4 Kinderparticipatie Kamperfoelieschool

De Kamperfoelieschool wilde graag actief meedenken. De leerlingen hebben tekeningen gemaakt met wensen voor de inrichting van het park. Op deze pagina enkele voorbeelden van de voorstellen van de kinderen zoals deze door de kinderen zelf aan de Gemeente en de ontwerpers van het park zijn gepresenteerd. Alle tekeningen zijn terug te vinden in bijlage 5.



Kindertekeningen



Schoolkinderen presenteren hun ideeën voor het Bad Vilbelpark

6.4 Jongeren

Samen met de jeugdboa's en collega's van openbare orde en veiligheid is op locatie gesproken met de (hang)jongeren over de inrichting van het sportterrein nabij de Vlie. De keuze is uiteindelijk gevallen op een gecombineerd voet- en basketbalveld en een (hang)plek waar jongeren beschut kunnen zitten. De jongeren hebben aangegeven graag een beschutte en overkapte zit/hangplek te willen, waardoor zij beschermd worden tegen regen en wind. Bij de inrichting van de locatie is tevens rekening gehouden met de nabijgelegen woningen en met de mogelijkheid om toezicht te kunnen houden op de jeugdplek. De wanden die voor de, door de jongeren gewenste, beschutting zorgen dienen ook ter voorkoming van geluidsoverlast. Daarnaast worden er in de inrichting van het park natuurlijke barrières gecreëerd waardoor mogelijke geluidsoverlast voor omwonende beperkt wordt. Het nabijgelegen fietspad kan door politie, boa's en toezichthouders worden gebruikt om te kunnen toezien op de locatie.



Jongerenparticipatie in het Bad Vilbelpark



6.5 Toegankelijkheidspanel

Het toegankelijkheidspanel is nadrukkelijk betrokken bij de planvorming. Het ontwerp is als gevolg daarvan op een aantal onderdelen aangepast. De hoofdroutes voor voetgangers in het park worden in een breedte van 2,20 meter uitgevoerd, waardoor twee rolstoelen elkaar met gemak kunnen passeren. De avontuurlijke paden worden niet toegankelijk ingericht, omdat daardoor de avontuurlijke beleving verloren zou gaan. Het ontwerp voor de geplande vlonders in het park is aangepast. Deze worden gelijkvloers uitgevoerd en er wordt valbescherming aangebracht. Het panel heeft daarnaast de wens geuit voor een ongelijkvloerse kruising bij de fietsoversteek Look/Hinde. Dit is echter binnen de gestelde kaders van dit project niet haalbaar.

6.6 Vervolg participatieproces

Hiermee is het participatie proces nog niet beëindigd. Wanneer het definitieve ontwerp wordt vastgesteld, worden de omwonenden en andere betrokkenen hierover geïnformeerd met een nieuwe parkkrant. In deze tweede editie van de parkkrant wordt het definitief ontwerp gepresenteerd en is aandacht voor de wijze waarop met de reacties uit het participatieproces is omgegaan om tot het definitief ontwerp te komen. Veel betrokkenen hebben aangegeven de wijze van participatie zeer op prijs te stellen.