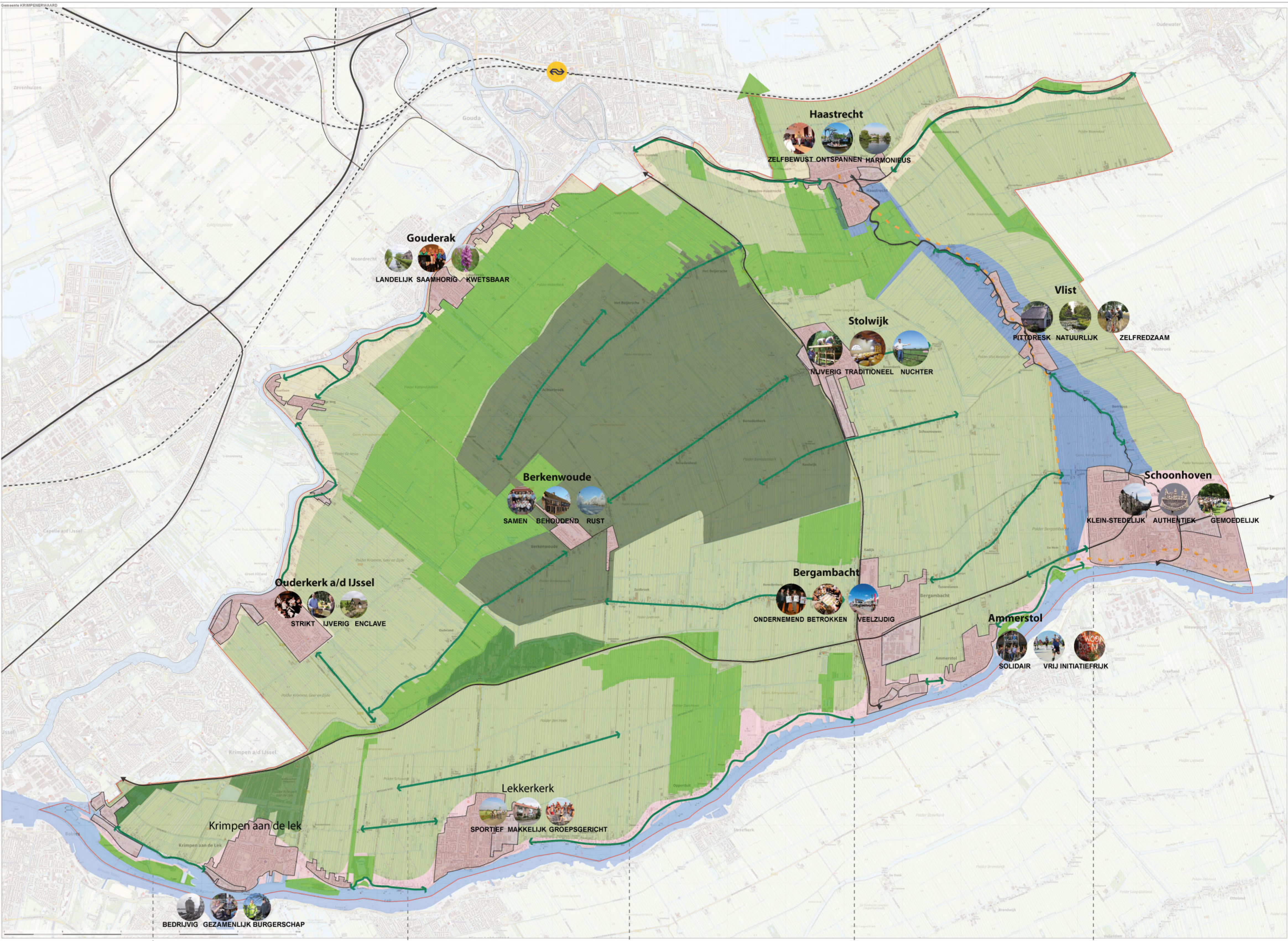


Identiteits- en Waarden Kaart Krimpenerwaard








Om de visie voor de gemeente Krimpenerwaard te bepalen, is het nodig de eigen identiteit van de Krimpenerwaard te kennen.

"Hoe ervaart de gemeente zichzelf en waarin is zij onderscheidend?"

Door gebruik te maken van de identiteit versterken we het onderscheidend vermogen van de gemeente binnen de regio. De identiteit vormt het voornaamste uitgangspunt voor nieuwe ontwikkelingen. Het behouden en versterken hiervan draagt bij aan de aantrekkelijkheid van de Krimpenerwaard.



Basis:

-  Kernen / bebouwing
-  Bedrijventerreinen
-  (historische) linten
-  Bos
-  Natuur
-  Water
-  Oude Hollandse Waterlinie

Deelgebieden:

-  De Lekstreek
-  Land van Linten
-  Middengebied
-  De IJsselstreek
-  De Waterlinie



De Lekstreek
'Ambitieuze en innovatief'



Het land van linten
'Beleefbare openheid'



Middengebied
'Verborgene schatten'



De IJsselstreek
'Traditioneel, agrarisch en saamhorigheid'



De Waterlinie
'Pittoresk, recreatief en ontspannen'