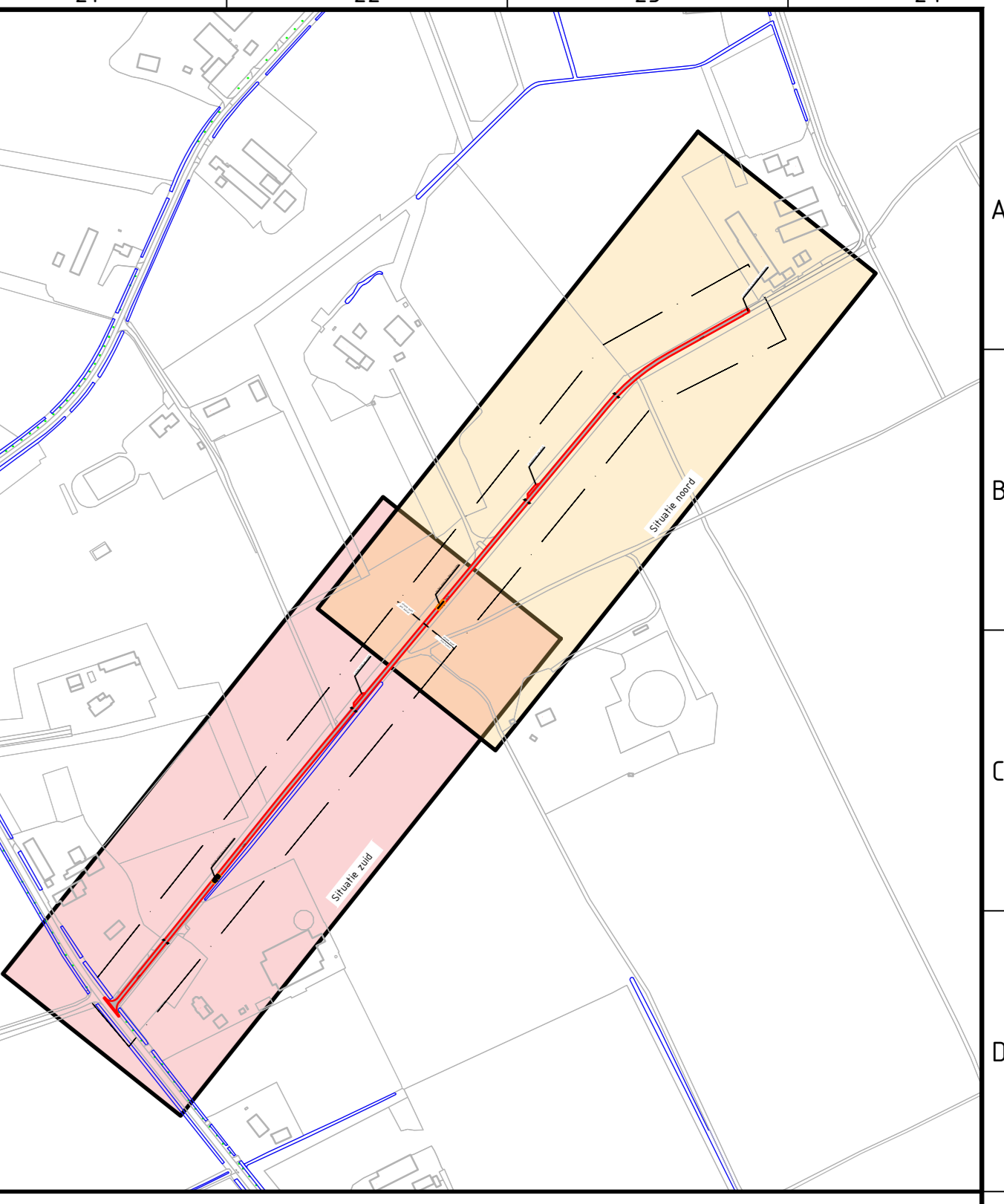
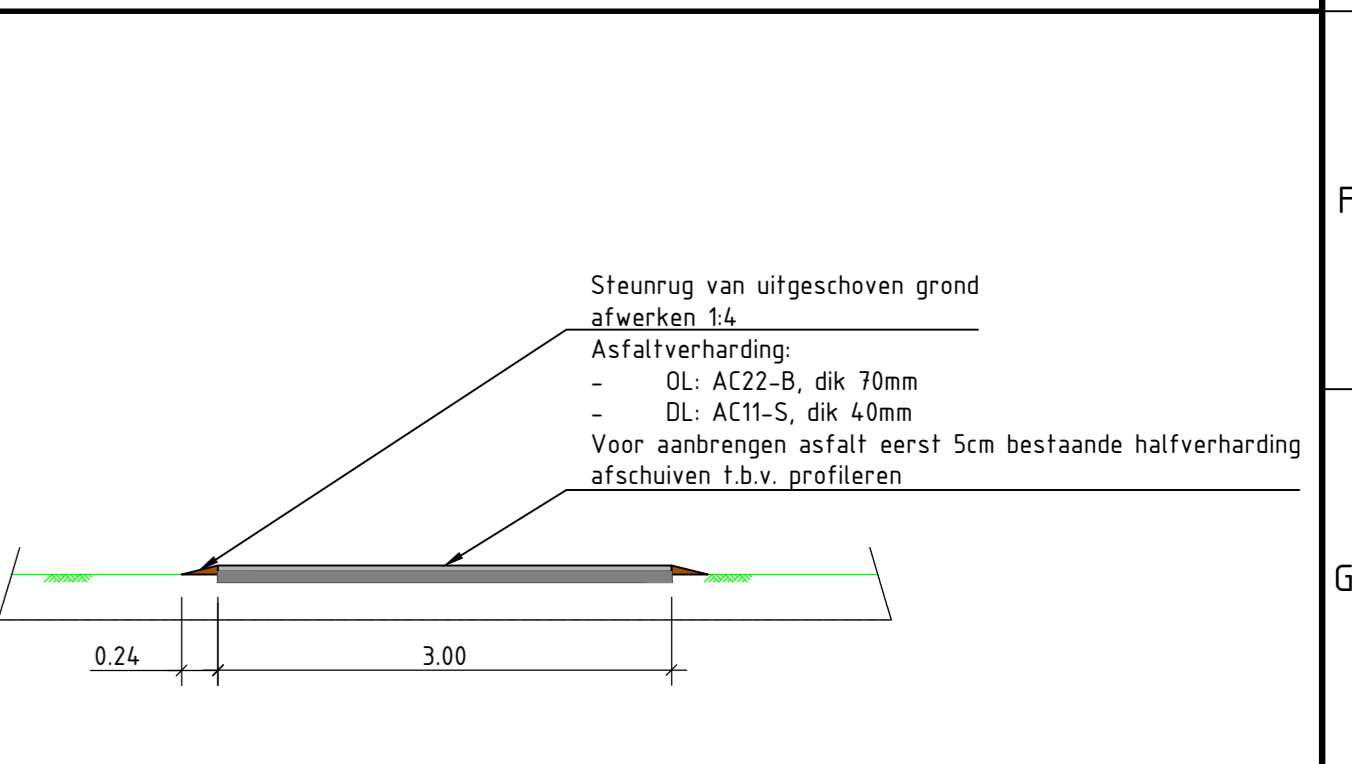


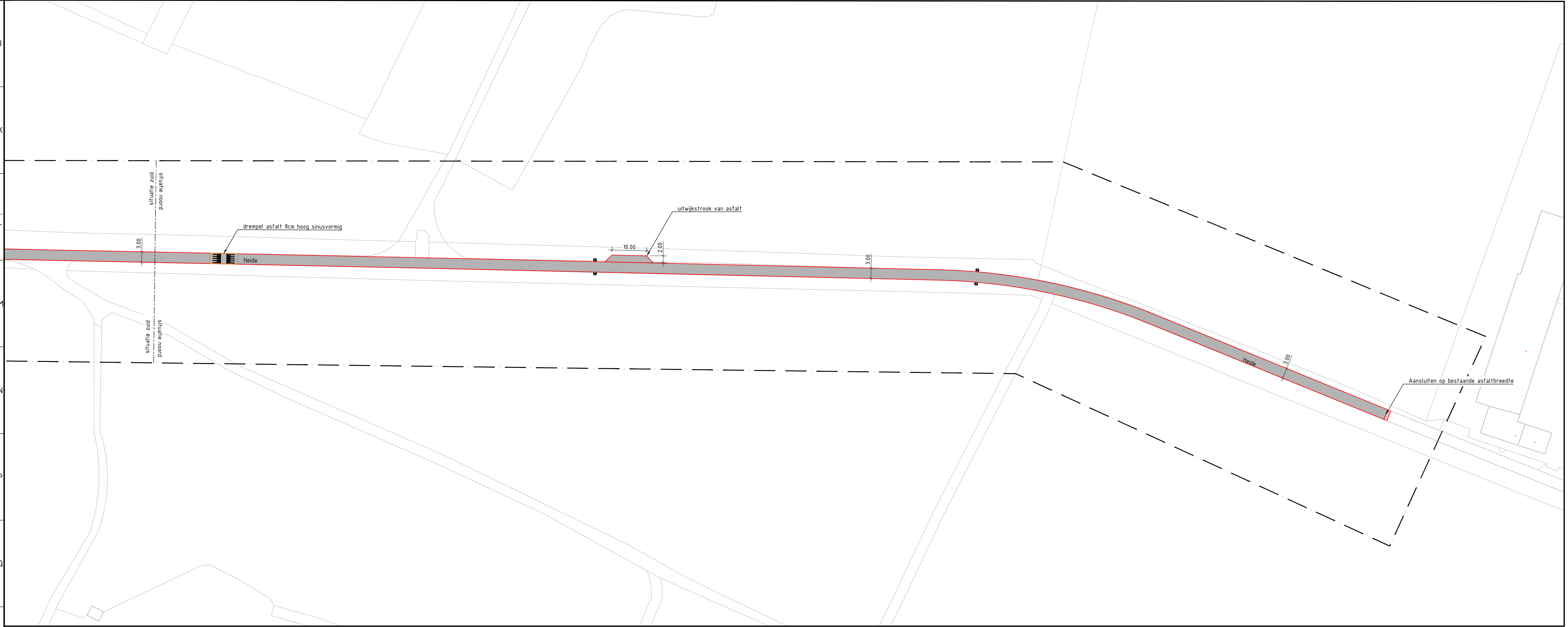
SITUATIE Zuid
SCHAAL 1:500



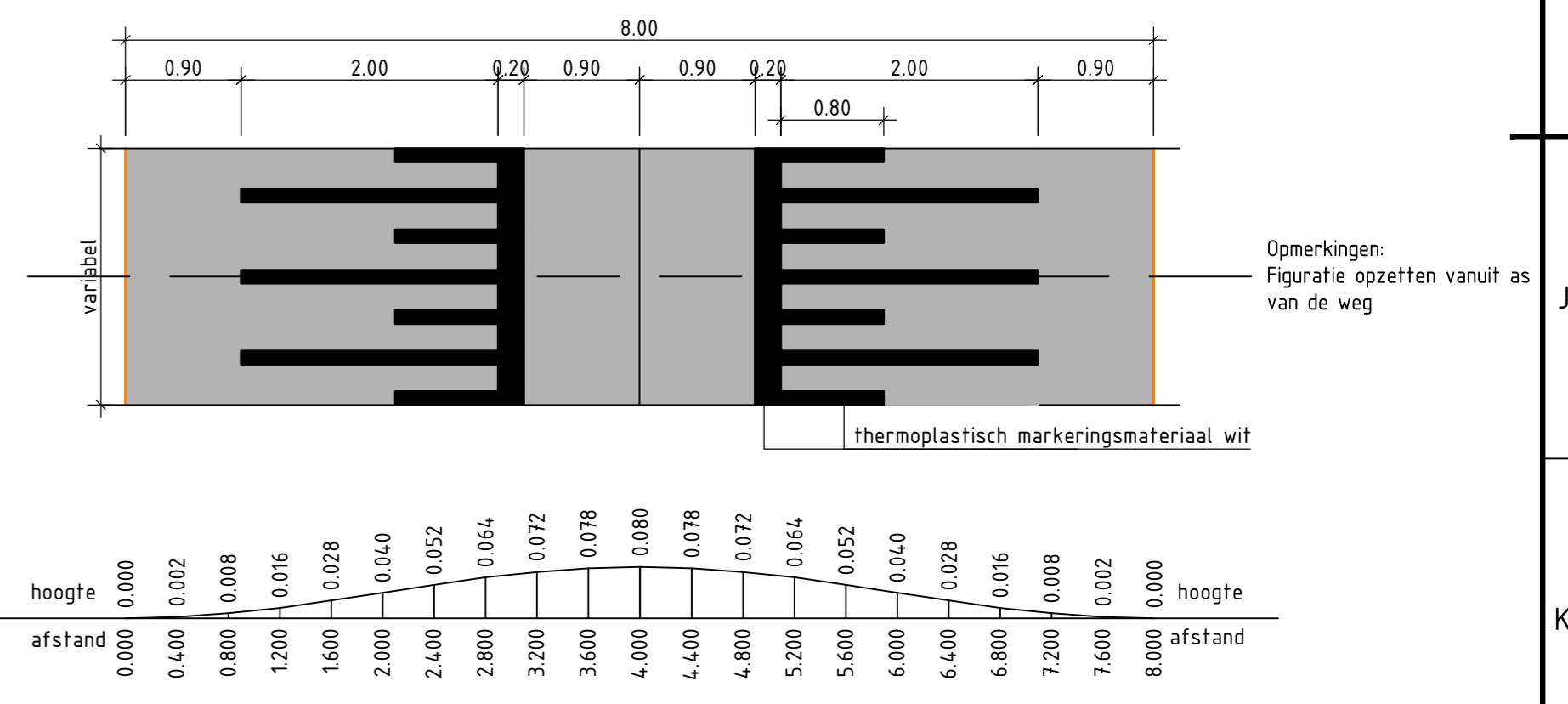
Overzichtstekening



DETAIL opbouw rijbaan
SCHAAL 1:50



SITUATIE Noord
SCHAAL 1:500



DETAIL asfaltdrenpel 60km/u 8cm hoog
SCHAAL 1:50

Legenda

Geometrie	Omschrijving	Status
---	Projectgrens	Bestaand
- - -	Wegmarkering	Nieuw
▬▬▬	Afmeting	Status
▨▨▨	Asfalt freesvak	Nieuw
▩▩▩	Systeem	Status
⊙	Paal t.b.v. optische vernauwing, aanbrengen indien noodzakelijk	Nieuw
▩	Waaruiting	Status
▬	Asfalt	Nieuw
▬▬▬	Wegmarkering	Nieuw

Heythuysen - Heide
Asfalteren grindweg t.h.v. zorgboerderij Rondmeer

Team Ruimtelijk Beheer

Gemeente **leudal**
GEMEENTE LEUDAL
Postbus 3008 6093 ZG Heythuysen Tel.: 0475.859000
E-mail: info@leudal.nl

Aan gegevens op deze tekening kunnen geen rechten worden ontleend

Geleend	RH	16-12-2025
Controle		
Schaal		1:500
Formaat		A0
Blad. nr.		
Tek. nr.		