

Gemeente **leudal**



Leudal, een uniek stukje Limburg

ONTDEK EN GENIET!



Inleiding

In Leudal is het goed wonen, werken en recreëren. Vanwege de landelijke ligging vind je hier rust, ruimte en groen. Leudal een prachtige omgeving om te ontdekken lopend, op de fiets of met de auto. Geen enkele kilometer is hetzelfde.

Gemeente Leudal is gelegen aan de Maas, ligt centraal in Midden-Limburg. We danken onze naam aan natuurgebied het Leudal. Met 36.000 inwoners, verdeeld over 16 dorpskernen en een oppervlakte van circa 165 km² zijn we één van de grootste landelijke gemeenten van Limburg. Leudal is sociaal- en economisch vitaal met krachtige sectoren in de agri-business, maakindustrie en toerisme.

De gemeente kent een rijk verenigingsleven en biedt een diversiteit aan kunst en cultuur. Ook zetten we ons in op gezondheid, sport en bewegen met plezier. Samenwerken met inwoners, verenigingen, bedrijven en buurgemeenten, op lokaal en regionaal niveau, is voor ons van groot belang. Dit voor de versterking van de

sociaal-economische structuur. Waar nodig faciliteren we en zijn we klantgericht in onze dienstverlening. Bij initiatieven en investeringen staat duurzaamheid voorop. Trots zijn we op onze 100% coöperatieve windmolens die een bijdrage leveren aan een duurzame samenleving.

Om Leudal te ontdekken hebben we een aantrekkelijke autoroute uitgezet. Tijdens deze route maak je kennis met de 16 kernen die Leudal rijk is. De route is samen met de dorpsraden samengesteld. Elke kern heeft zelf aangegeven welk object kenmerkend is voor hun kern. Deze 16 objecten hebben we aan elkaar verbonden en zo is er een unieke route ontstaan.

Kortom

Geniet van de historie, cultuur en culinaire hoogstandjes en ontdek hoe uniek Leudal is. In Leudal komt alles samen; rust, ruimte en groen. www.leudal.nl



De route

Lengte: ca. 75 km

Startpunt: Sint Antoniusmolen, Sint Antoniusstraat 32, 6093 GC Heythuysen



Welkom! De kennismaking met Leudal start bij de Sint Antoniusmolen in Heythuysen, waar ook het gemeentehuis is gevestigd. De kern Heythuysen is de grootste kern van de gemeente Leudal. In het winkelcentrum kun je gezellig winkelen. Ook voor de natuurliefhebber heeft Heythuysen veel te bieden. In de directe omgeving liggen fraaie natuurgebieden. Daarnaast heeft Heythuysen een aantal bezienswaardigheden, zoals de Sint Antoniusmolen, de missiekapel en galerie In 't Vergulde Hirt.

Stap in de auto voor een rit van ongeveer 11 minuten via de N280 naar Kelpen-Oler. En geniet van de uitgestrekte natuur die Leudal rijk.

Onderweg rijd je over de N280. Op de N280 worden wegwerkzaamheden uitgevoerd onder de noemer project N280 Leudal. Het project houdt vernieuwing in van het weggedeelte tussen Leudal (kruising met de N273) en de A2 ter hoogte van Kelpen-Oler. De Provincie Limburg pakt vier knelpunten aan; de Kelperbrug en omgeving, Kelpen-Oler en omgeving, Horn en omgeving en Baexem.

De aanpassingen richten zich op:

- een goede doorstroming op de N280 West tussen Weert en Roermond,
- een goede bereikbaarheid van de regio,
- minder verkeersoverlast voor omwonenden,
- de dorpskern Baexem en een goede bereikbaarheid van aanliggende landbouwpercelen, woningen en bedrijven.

Kelpen-Oler is een kleine kern en is een samenvoeging van twee woonkernen. De parochiekerk (gebouwd in 1935) midden tussen Kelpen en Oler was het begin van de vorming van de gezamenlijke woonkern Kelpen-Oler. Het Keversbroek is een mooi natuurgebied in de omgeving van Kelpen-Oler. Aan de rand van deze woonkern ligt het bedrijventerrein Kelperheide.

In Kelpen-Oler stoppen we bij voetbalaccommodatie DFO.

De accommodatie is ontstaan uit een fusie van de voetbalverenigingen uit ELL, Kelpen-Oler, Grathem en Hunsel. DFO is de afkorting voor Door Fusie Ontstaan.

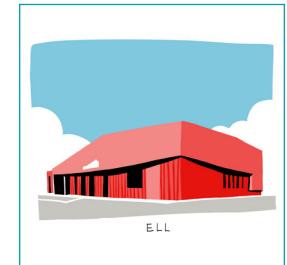
Na dit sportieve uitstapje rijd je in 7 minuten naar Ell.

Ell behoorde net als Ittervoort vroeger bij Thorn (nu gemeente Maasgouw). Ten westen van Ell ligt het natuurgebied Heijkersbroek aan de Tungelroyse beek en de Ellerheide. Ell staat bekend als een krachtige gemeenschap en dat uit zich in de nieuwe Ellerhof. De bouw en de inrichting van dit gemeenschapshuis is namelijk mogelijk gemaakt door vrijwilligers. Het gemeenschapshuis ligt centraal aan het plein in Ell. Deze moderne accommodatie, is dé ontmoetingsplaats voor jong en oud.



Vanuit Ell rijd je via de hoofstraat in 6 minuten naar Hunsel.

De kern Hunsel behoorde vroeger tot het land van Kessenich (België). Kenmerkend voor het landschap rondom Hunsel zijn de hogere zandgronden met houtwallen en de Uffelse beek. Ook de oude boerderijen en kapelletjes zijn kenmerkend voor Hunsel



We zijn zojuist gestopt bij de rijksmonumentale kerk gedateerd uit de 14e eeuw. Deze is meerdere malen verbouwd en deels herbouwd. Zo is de mergelstenen toren begin jaren '50 herbouwd nadat deze door de Duitsers in 1944 werd opgeblazen.

In september 2020 heeft de kern Hunsel meegedaan aan het project Kern met Pit en met succes. Het tuinproject werd uitgeroepen als Limburgse winnaar van deze leefbaarheidswedstrijd. Met de landelijke verkiezing hebben ze de Bronzen Pit binnengehaald. Het doel van dit project is om de Parochiekerk van Hunsel meer op de kaart zetten voor pelgrims, wandelaars en fietsers uit de omgeving en voor de dorpsgemeenschap.



De route

Vanuit Hunsel rijd je in 5 minuten naar Haler.



Het dorp Haler is omringd door een aantrekkelijk cultuurlandschap. Bijzonder is het eeuwenoude eslandschap. Haler is uiterst geschikt voor mensen die opzoek zijn naar rust, natuur en erfgoed. Even buiten Haler ligt de Uffelse watermolen. Deze oude watermolen dateert uit de 13e eeuw en werd de laatste jaren geheel gerestaureerd. Door de te lage waterstand van de Uffelsebeek die gevoed wordt vanuit België functioneert de molen niet meer. Het molencomplex wordt momenteel gebruikt als horecagelegenheid. **Dus stap even uit en geniet hier van een lekker kop koffie met een stukje Limburgse vlaai.**

De horecagelegenheid is tot begin oktober elk weekend op vrijdag (11.00 -18.00 uur), zaterdag (11.00 - 18.00 uur) en zondag (10.00 - 18.00 uur) geopend.

Vanuit Haler rijd je in 5 minuten naar Neeritter.



Neeritter is een monumentale kern waar de historische structuur van het dorp nog goed herkenbaar is. Vroeger was Neeritter een heerlijkheid aan de Itterbeek en was volledig omweld. Van deze omwalling zijn slechts nog enkele resten zichtbaar. Rond het centraal gelegen Frankische pleintje vindt u monumentale woonhuizen en boerderijen, waaronder het 15e eeuwse gasthuis. Op korte afstand van de dorpskern ligt de Itterse Heide, een landschap van bosperceeltjes, houtwallen en akkers. **Als je bijna in Neeritter bent aangekomen zie je al van veraf de zogenaamde Peperbus van de Sint Lambertuskerk**

waar zich de volgende stop bevindt.

De Sint Lambertuskerk bestaat uit een 13e-eeuwse toren bekroond met de zogenaamde Peperbus. De toren van deze kerk wordt door zijn vorm ook wel de peperbus genoemd. Deze Romaanse toren dateert uit de 13e eeuw en is meerdere malen verhoogd met mergelsteen en baksteen. De kerk bezit meerdere historische voorwerpen uit de 17e en 18e eeuw zoals een aantal heiligenbeelden.

Vanuit Neeritter rijd je in 6 minuten naar Ittervoort.

Ittervoort behoorde vroeger tot het vorstendom Thorn en ligt op de plaats waar de Itterbeek het natuurgebied 'het Vijverbroek' instroomt. Hier kruiste vroeger de Romeinse weg Tongeren-Nijmegen via een doorwaadbare plaats de Itterbeek. Aan de overzijde van de Napoleonsweg staat de parochiekerk uit de 19e eeuw. Tussen Neeritter en Ittervoort ligt watermolen, Schouwsmolen. **In Ittervoort stoppen we bij de Mediatoren.** Je staat nu voor een 118 meter hoge Mediatoren nabij de kern van Ittervoort, die in 1989 werd gebouwd. Tegenwoordig is hierin een datacenter gevestigd. Menig inwoner van Ittervoort moet met het zo prominent aanwezige bouwwerk na een lange reis al ruim voordat het dorp wordt bereikt het gevoel krijgen weer thuis te komen.



Vanuit Ittervoort rijd je in 5 minuten naar Grathem en ga je genieten van de historie die Leudal rijk is!

In de woonkern Grathem staat een monumentale kerk met een laat-romaanse mergelstenen toren uit de 13e eeuw. De oude kern Grathem is bijzonder fraai en wordt daarom getypeerd als de "parel" van de gemeente. De gerestaureerde watermolen is zeer zeker een bezoek waard. Daarnaast staan er 2 kastelen in Grathem, kasteel Ten Hove en kasteel Groot Buggenum. **Bij kasteel Groot Buggenum is een stop.**

Prominent in het bosrijke Midden-Limburgse land schittert het monumentale Kasteel Groot Buggenum. Het weerspiegelt trots en cultuur van Limburg. Op de restanten van een eeuwenoud kasteel werd in 1889 dit jachtslot gebouwd in de Maaslandse renaissancestijl. Na WOII kwam het in verval en werd het in de jaren '70 geheel gerestaureerd. Het is eigendom van de provincie Limburg en wordt tegenwoordig gebruikt voor huwelijken en vergaderingen.



De route

Vanuit Grathem rijd je in 11 minuten naar Baexem.



Door zijn ligging is Baexem een aantrekkelijke woonkern. Dichtbij Roermond en aan de provinciale weg Weert-Roermond. Baexem bewaart waardevolle herinneringen aan het rijke verleden, zoals kasteel Baexem, Huize de Brias, het klooster Mariabosch, het voormalige klooster Exaten (momenteel in gebruik als asielzoekerscentrum) en de standaardmolen Aurora.

Maar ook **een bezoek aan de Johannes de Doper kerk**, gebouwd na WOII, nadat in de oorlog de oorspronkelijke kerk door de Duitsers werd opgeblazen, mag niet ontbreken in deze route. In de puinhopen werd de monumentale klok uit 1450 teruggevonden. Deze klok hangt nu in de klokkentoren van de huidige kerk. Voor de kerk staat een groot hart. Dit is het Hart voor Baexem een initiatief, van door en voor inwoners. Het 'droombeeld' voor de toekomst is dat Baexem een dorp is en blijft waar mensen 'lekker leven' omdat ze met elkaar in gesprek zijn en samen activiteiten organiseren en beleven. Een dorp waar pro-actief en positief met (nieuwe) uitdagingen wordt omgegaan door de bewoners. Een dorp waar jeugd, werkenden en ouderen aandacht hebben voor elkaars belangen en behoeftes en waar de bewoners er als groep(en) zelf voor zorgen dat deze behoeftes ook daadwerkelijk ingevuld kunnen worden.

Vanuit Baexem gaat de route via de Rijksweg en de Napoleonsweg naar Horn. Deze rit duurt ongeveer 10 minuten.




In Horn staat Kasteel Horn. Rondom het kasteel ligt een fraai wandelpark. Daarnaast liggen in Horn 2 windmolens, De Hoop en De Welvaart, die op gezette tijden draaien Bij Windmolen De Hoop is de volgende stop. Windmolen De Hoop is een zestienkante molen die in 1817 in Horn geplaatst is. Voorheen stond deze molen in Duitsland. De Duitsers wilden de molen aan het eind van de oorlog opblazen maar dat is niet gelukt. Na de oorlog overleed de molenaar en werd de molen nog een aantal jaren bediend door zijn weduwe en haar dochter. Dit

was bijzonder omdat er weinig vrouwelijke molenaars waren. De molen is aan de buitenzijde bekleed met natuurleien en zij is maalvaardig.


Vanuit Horn rijd je in 7 minuten naar Buggenum.

Karakteristiek voor Buggenum is de fraaie bebouwing langs de Dorpsstraat, waaronder de Sint Aldegundiskerk met haar fraaie interieur. **Zodra je gearriveerd bent op de Berikstraat 42 in Buggenum mag je uitstappen en genieten van de skyline van Buggenum.** De Sint Aldegundiskerk is hier een onderdeel van. Het dorpje is in de loop der eeuwen meerdere malen het 'gevecht' aangegaan met het water uit de Maas. Momenteel worden er beschermingsvoorzieningen gerealiseerd.



Vanuit Buggenum rijd je in 6 minuten naar het gastvrije dorpje Nunhem, omgeven door het prachtige Leudalgebied.

Een van de mooiste plekjes van Nunhem is de Litsberg. De Litsberg is ontstaan door het uitslijten van dit bosgebied door de Leubeek. Deze steile zandhelling is van oudsher een favoriete plek voor lokale gezinnen en kinderen om te spelen, zwemmen en van de berg af te glijden (te litsen). Vandaar de naam Litsberg. **Om de Litsberg te bezoeken parkeer je de auto bij restaurant Sint Servaas, Sint Servaasweg 46 in Nunhem. Rechts van het restaurant loop je het bospad in richting knooppunt 50. De Litsberg ligt tussen knooppunt 50 en 51 in, aan de rechterkant van het pad.**



Neem ook zeker een kijkje in de Sint-Servaaskapel. Deze bedevaartskapel ligt links van Restaurant Sint Servaas en stond voor het eerst in 1744 op een landkaart vermeld.

De route




Na een mooie wandeling kun je even uitrusten tijdens de autorit van 8 minuten naar Haelen.

Hier staat Kasteel Aldenghooor; dit is een middeleeuwse burcht. Het hoofdgebouw uit de 17e eeuw heeft 2 vleugels met wolfdaken. Op de binnenhoek is een zwarte ronde toren uit 15e of 16e eeuw van baksteen en mergel. Aan de Roggelseweg ligt het Monument van Verdraagzaamheid. Dit monument is opgericht als herinnering aan de oorlogsjaren 1940-1945 en aan de 687 militairen van 11

nationaliteiten die in het Leudalgebied hun leven hebben verloren. Hier vind je ook het bezoekerscentrum Leudal en het rolstoelvriendelijk wandelpad. Het Rolstoelvriendelijk wandelpad is in 2019 aangelegd. Het pad is de verbinding tussen het bezoekerscentrum met het natuurgebied Leudal en het er tegenoverliggend Sint Elisabethklooster en haar tuinen. **Naast het bezoekerscentrum vind je Sint Elisabeth's Hof waar je kunt genieten van een lunch, diner of een heerlijk stukje Limburgs gebak.**

Vanuit Haelen rijd je in 10 minuten naar Neer.



De kern Neer heeft een paar toeristische pareltjes, zoals de bierbrouwerij, het klooster Keizerbosch en de oude Friedesse watermolen, midden in het dorp. Een bezoek aan het historische dorpscentrum met imposante kerk is een aanrader. In de omgeving van het dorp kun je onder meer genieten van de prachtige vergezichten over de Maas en van de Neerbeek met zijn vistrappen. Daarnaast is Neer bekend om het windmolenpark aan de rand van het dorp. **Bij de Friedesse molen mag je stoppen en uitstappen.** De Friedesse molen is eind 20e eeuw gerestaureerd en is maalvaardig. De originele molen dateert uit 1343.

De molenwoning uit 1717 heeft decennia leeg gelegen en is onlangs gerestaureerd en herbestedemd tot een horecavoorziening en een 5-tal woningen.


Vanuit deze eeuwen oude molen rijden we in 7 minuten naar een nieuw windmolenpark in Heibloem.

Heibloem ligt ten noorden van Roggel en ligt in een bosrijk gebied met prachtige fiets- en wandelmogelijkheden. Vanaf de boerderijweg in Heibloem zie je de twee molens, gebouwd in 2020, van windpark Heibloem staan. Ze liggen in het verlengde van de vijf molens van Windpark Neer en zijn volledig in coöperatief beheer gerealiseerd. De molens hebben grotere wieken (74,5m) dan de Coöperwiek. Omdat ook de mast iets hoger is, komt de tiphoogte uit op 200 meter. De molens (type Nordex Delta 4000) wekken per stuk veel meer groene stroom op dan oudere modellen, samen zo'n 20 tot 25 miljoen kWh/jaar. De twee nieuwe molens samen produceren evenveel als de vijf oudere turbines van windpark Neer, samen genoeg voor ongeveer 8.000 huishoudens.



Na Heibloem rijd je in 7 minuten naar de laatste stop in het centrum van Roggel.

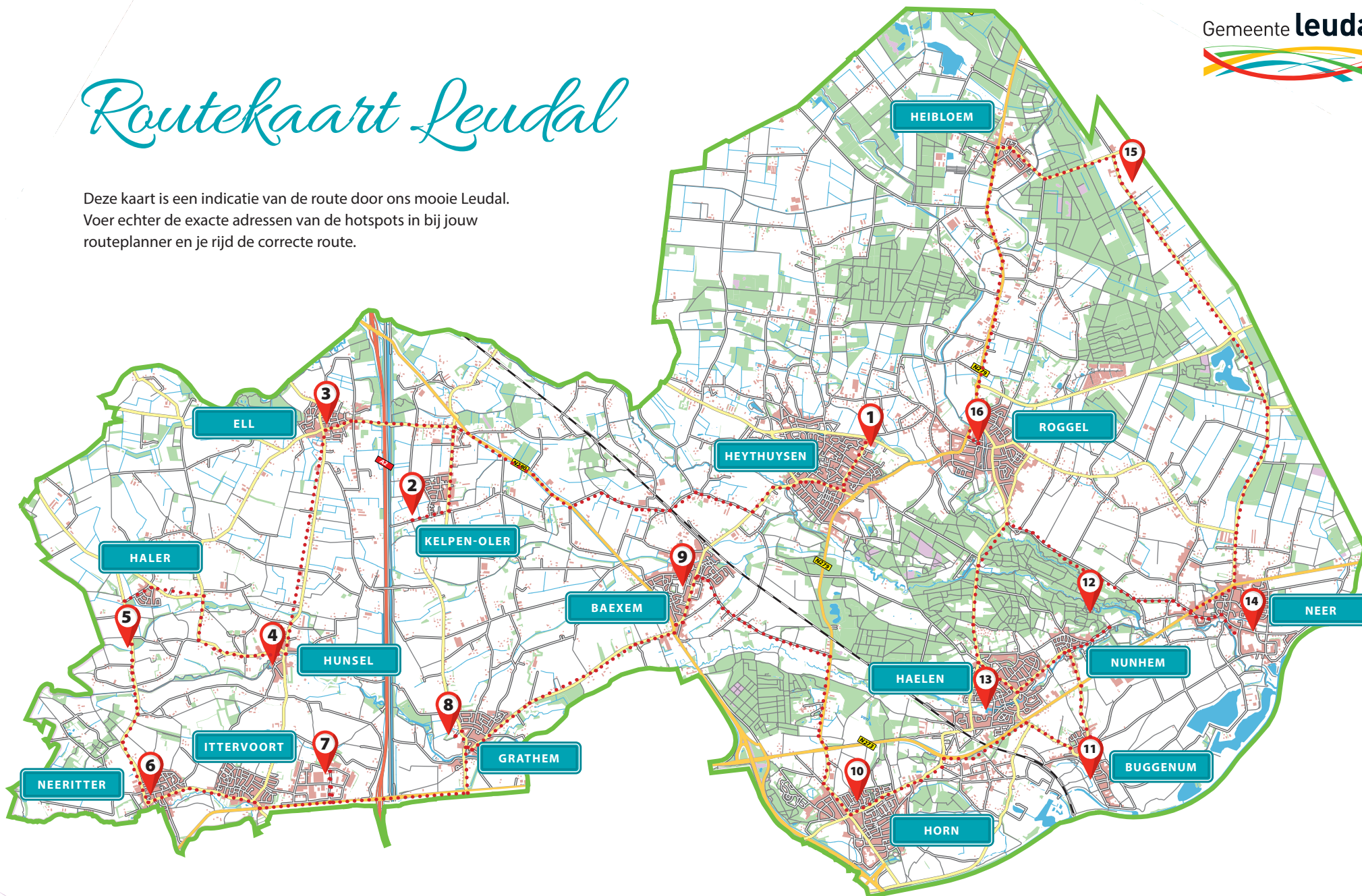
Gastvrij en actief Roggel staat bekend als een aantrekkelijk dorp waar altijd wel wat te beleven valt. Er is een groot recreatiepark De Leistert met zwembad, speeltuin, camping en manege. De Leistert wordt ook wel het 17de dorp van Leudal genoemd. Een aantal keer per jaar wordt in Roggel een drukbezochte markt gehouden. Net buiten het dorp ligt de Sint Petrusmolen uit 1866. **De Sint Petruskerk, uit de 15e eeuw, is tevens het eindpunt van deze route.** Gebouwd op een plek waar voorheen ook een kapel stond. De kerk is meerdere malen deels herbouwd zoals na een brand in 1691 en oorlogschade in WOII. De kerk bezit onder andere meerdere barokke beelden, een barokke hoofdaltaar en communiebanken in rococostijl.



*Hopelijk heb je genoten van deze route.
We zien je graag terug in Leudal!*

Routekaart Leudal

Deze kaart is een indicatie van de route door ons mooie Leudal. Voer echter de exacte adressen van de hotspots in bij jouw routeplanner en je rijdt de correcte route.



Adressen hotspots

Voer de onderstaande adressen in, in je routeplanner en geniet van je rondreis door ons mooie Leudal.

- | | | | | | |
|---|--|----|---|----|--|
| 1 | Sint Antoniusmolen, Heythuysen
<i>Sint Antoniusstraat 32, 6093 GC Heythuysen</i> | 7 | Mediatoren, Ittervoort
<i>Branskamp 16, 6014 CB Ittervoort</i> | 13 | Sint Elizabethsmolen, Haelen
<i>Roggelseweg 58, 6081 NP Haelen</i> |
| 2 | Voetbalaccomodatie DFO, Kelpen-Oler
<i>Oranjestraat 2, 6037 NX Kelpen-Oler</i> | 8 | Kasteel Groot Buggenum, Grathem
<i>Loorderstraat 3, 6096 NE Grathem</i> | 14 | De Friedesse Molen, Neer
<i>Friedesemolen 1, 6086 BN Neer</i> |
| 3 | Ellerhof, Ell
<i>Scheijmansplein 18, 6011 PC Ell</i> | 9 | Johannes de Doperkerk, Baexem
<i>Monseigneur Kierkelsplein 19, 6095 BK Baexem</i> | 15 | Windpark Heibloem
<i>Staldijk 2, 6089 NV Heibloem</i> |
| 4 | Rijksmonumentale kerk, Hunsel
<i>Jacobusstraat 14, 6013 RK Hunsel</i> | 10 | Windmolen De Hoop, Horn
<i>Molenweg 22, 6085 CK Horn</i> | 16 | De Sint Petruskerk, Roggel
<i>Kerkstraat 2, 6088 EG Roggel</i> |
| 5 | Uffelse Molen, Haler
<i>Uffelsestraat 5, 6012 RM Haler</i> | 11 | Skyline van Buggenum
<i>Dorpsstraat 38, 6082 AP Buggenum</i> | | |
| 6 | Sint-Lambertuskerk, Neeritter
<i>Molenstraat 2, 6015 AC Neeritter</i> | 12 | Litsberg, Nunhem
<i>Nabij Sint Servaasweg 46, 6083 AS Nunhem</i> | | |

