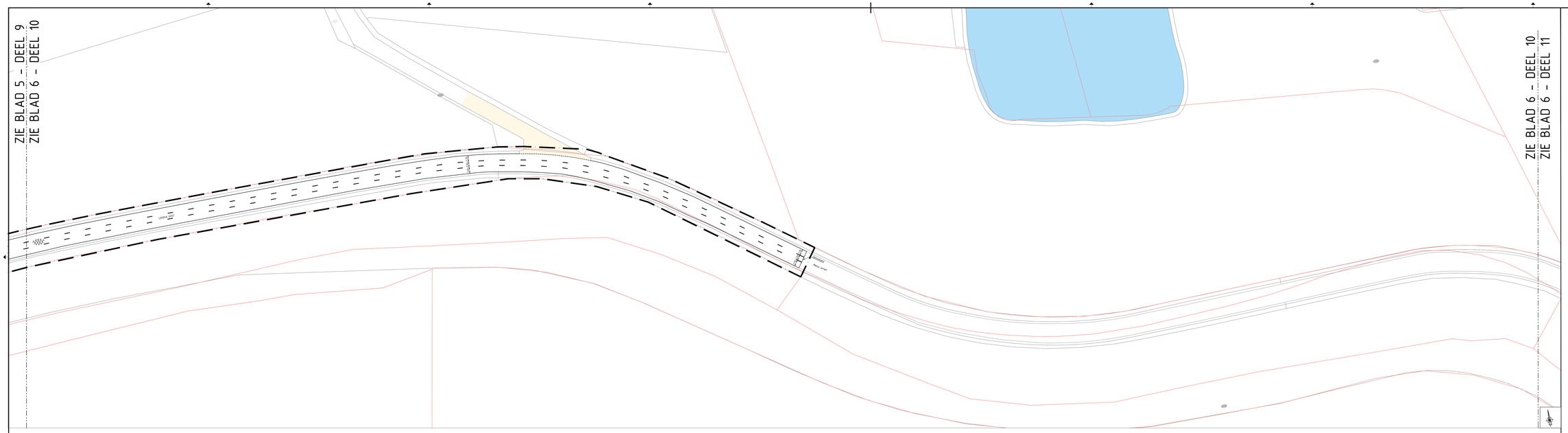

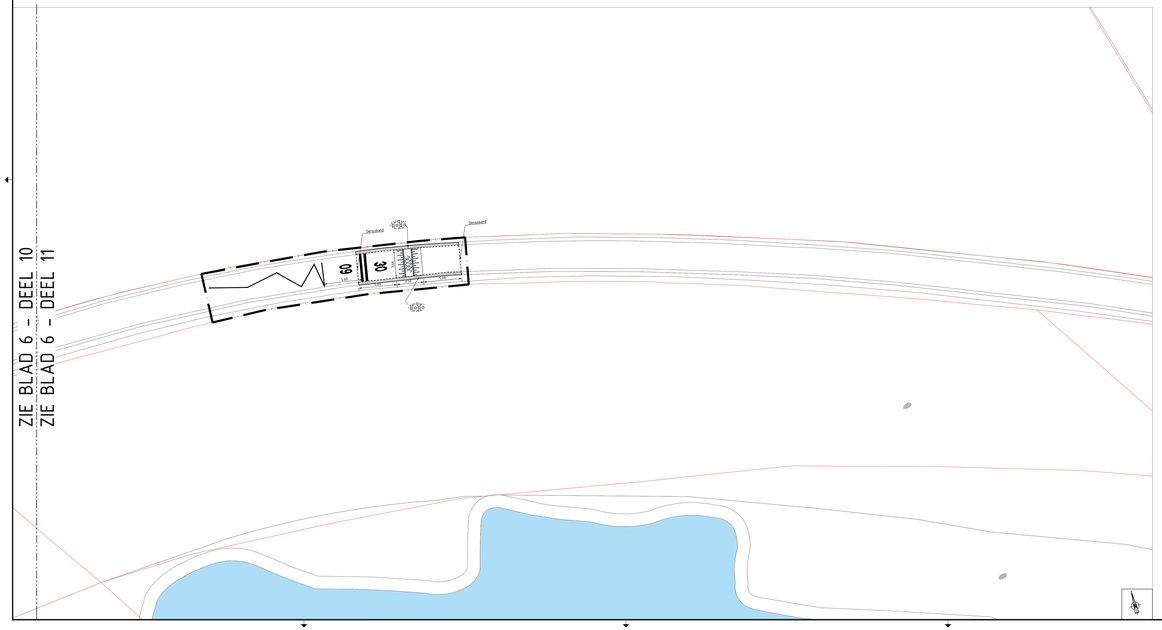

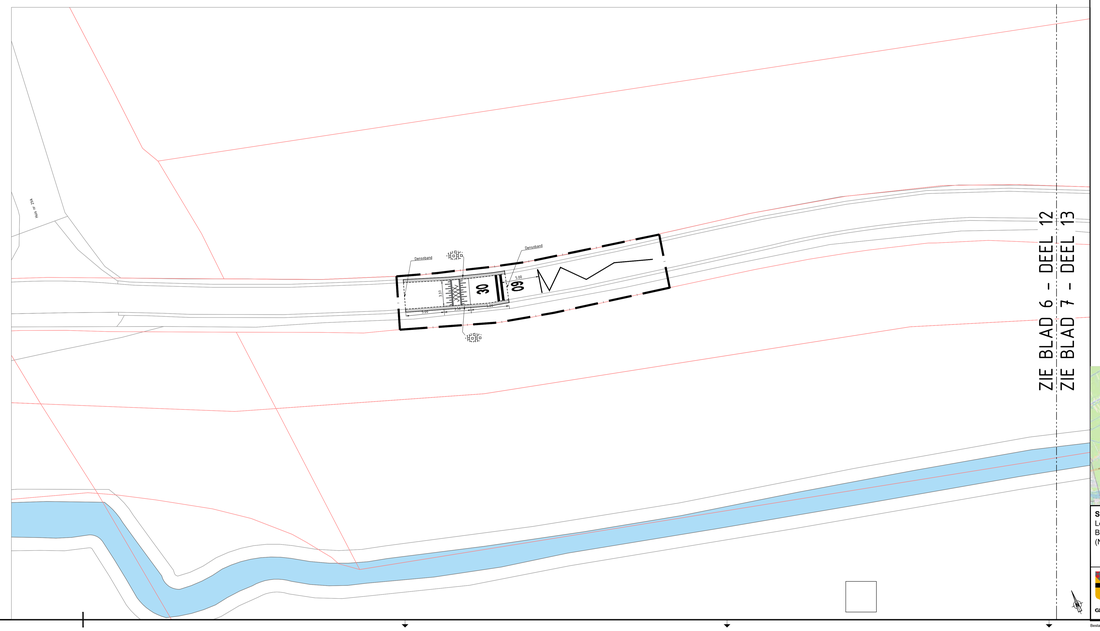

Legenda

Bestaand

- Bebouwing
- Groen
- landbouw vrijt
- Invrij, gemotoriseerd verkeer
- Open water
- Kadastergrens
- Bestaande topografie

Aanbrengen

- Coating
- Gluestone basalton
- Werkgrens
- Markering doorgetrokken streep
- Markering langs streep 1-3
- Kantverharding
- Materialgrens
- Ba.-Ti. Nieuwe deklaag 35 mm+tussenlaag 55mm
- Nieuwe deklaag 35 mm asfalt
- Ophalen grasbetontegels t.h.v. drempels incl. beschermingstegels h.o.h. 3 m
- Drempel 30km/u en Hoogte=0.08m,CROW 344
- Drempel 60km/u en Hoogte=0.08m,CROW 344
- Kongrens
- Snelheidsovergang

Sterke Lekdijk
Lekdijk Oost (Jaarsveld - Lopikerkapel)
Bestekstekeningen
(Nieuwe Situatie)

DEEL	DATUM	GETEKEND	GECONTROLEERD
D.01	19-03-2025	A. Rahmani	P.Verwij

GEMEENTE LOPIK
Postbus 50
3440 AA Linschoten
Raadhuisplein 1
Tel. (0348) 55 99 55
Fax. (0348) 55 15 68
E-mailadres:
gemeente@lopik.nl

SCHAAL	1:200
FORMAAT	A0 Verbreed (1680*840)
STATUS	Definitief
NUMMER	2024-017_05
BLAD	6 V 12

Bestand: 2024-017_05_TEK_Bestekstekeningen (Nieuwe Situatie) Lekdijk oost LAH-D-01.dwg