

Bodemfunctieklassenkaart

Bodemfunctie

- Industrie
- Wonen
- Landbouw
- Natuur

Overig

- Water

Project
Nota bodembeheer
gemeenten Maassluis en Vlaardingen

Opdrachtgever
Gemeente Maassluis en gemeente Vlaardingen

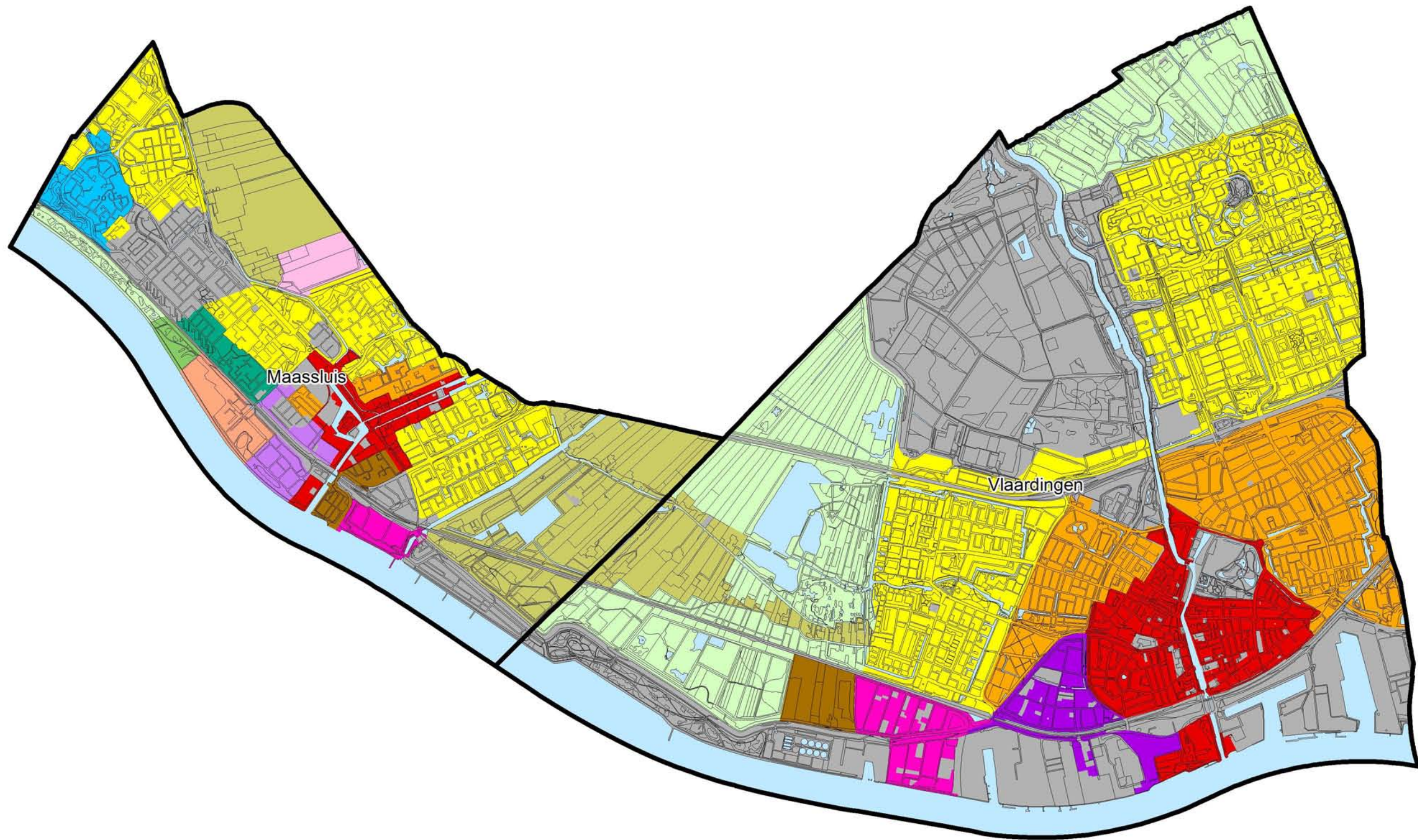
Kaartnr.	Datum	Versie	Auteur	Akkoord
15M1058.1	april 2016	definitief	B. Meesen	J. Spronk

0 0,5 1 Kilometers Schaal 1:32.500 (A3)



Lievenses **CSO**
infra water milieu

LievensesCSO Milieu B.V.
Regulierenring 6
3981 LB Bunnik



Bodemkwaliteitszones bodemlaag 0 - 1 m-mv

Gemeente Maassluis

- Kern, 1e Fase
- 2e Fase inrichting
- 3e Fase bebouwing
- Balkon
- Industrie Stationsbuurt
- Kapelpolder

Gemeente Vlaardingen

- Landelijk gebied
- Steendijkpolder
- Zuidelijk industriegebied
- 1e Ring
- 2e Ring
- Aalkeet- en Holypolder

Overig / niet gezoneerd

- Bebouwing en weilanden
- Centrum
- Industrie >1945
- Rivierzone
- Vergulde Hand West
- Maassluis: NNPZ (Noord Nieuwlandse Polder Zuid)

Maassluis: Noordelijk industriegebied

- Maassluis: Noordelijk industriegebied
- Maassluis: Park
- Maassluis: Sterrebos
- Uitgesloten gebied
- Water

Project

Nota bodembeheer
gemeenten Maassluis en Vlaardingen

Opdrachtgever

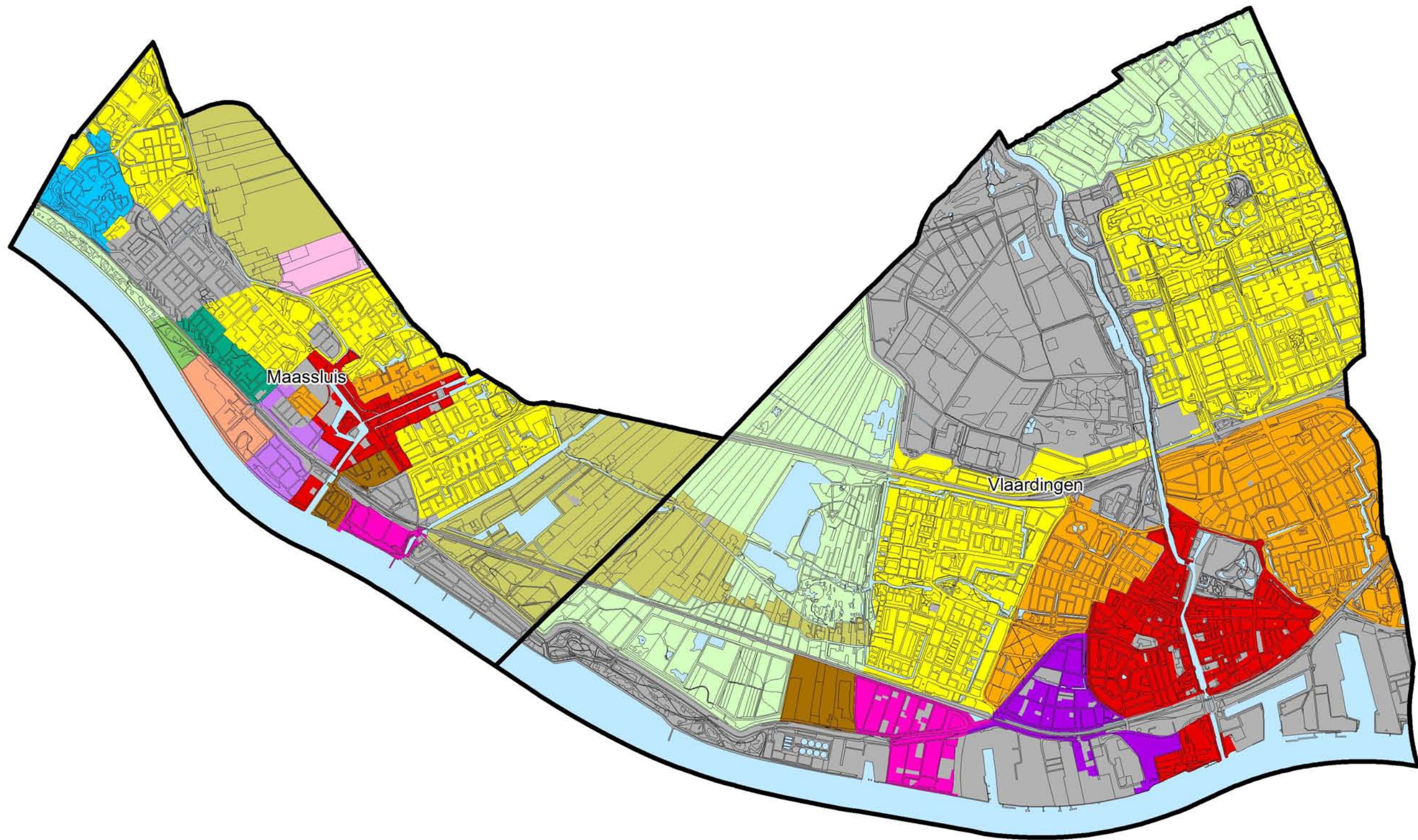
Gemeente Maassluis en gemeente Vlaardingen

Kaartnr.	Datum	Versie	Auteur	Akkoord
15M1058.2A	april 2016	definitief	B. Meesen	J. Spronk

0 0,5 1 Kilometers Schaal 1:32.500 (A3)



LievenseCSO Milieu B.V.
Regulierenring 6
3981 LB Bunnik



Bodemkwaliteitszones bodemlaag 1 - 2 m-mv

Gemeente Maassluis

■ Kern, 1e Fase

■ 2e Fase inrichting

■ 3e Fase bebouwing

■ Balkon

■ Industrie Stationsbuurt

■ Kapelpolder

■ Landelijk gebied

■ Zuidelijk industriegebied

Gemeente Vlaardingen

■ 1e Ring

■ 2e Ring

■ Aalkeet- en Holypolder

■ Bebouwing en weilanden

■ Centrum

■ Industrie >1945

■ Rivierzone

■ Vergulde Hand West

Overig / niet gezoneerd

■ Maassluis: NNPZ (Noord Nieuwlandse Polder Zuid)

■ Maassluis: Noordelijk industriegebied

■ Maassluis: Park

■ Maassluis: Steendijkpolder

■ Maassluis: Sterrebos

■ Uitgesloten gebied

■ Water

Project

Nota bodembeheer
gemeenten Maassluis en Vlaardingen

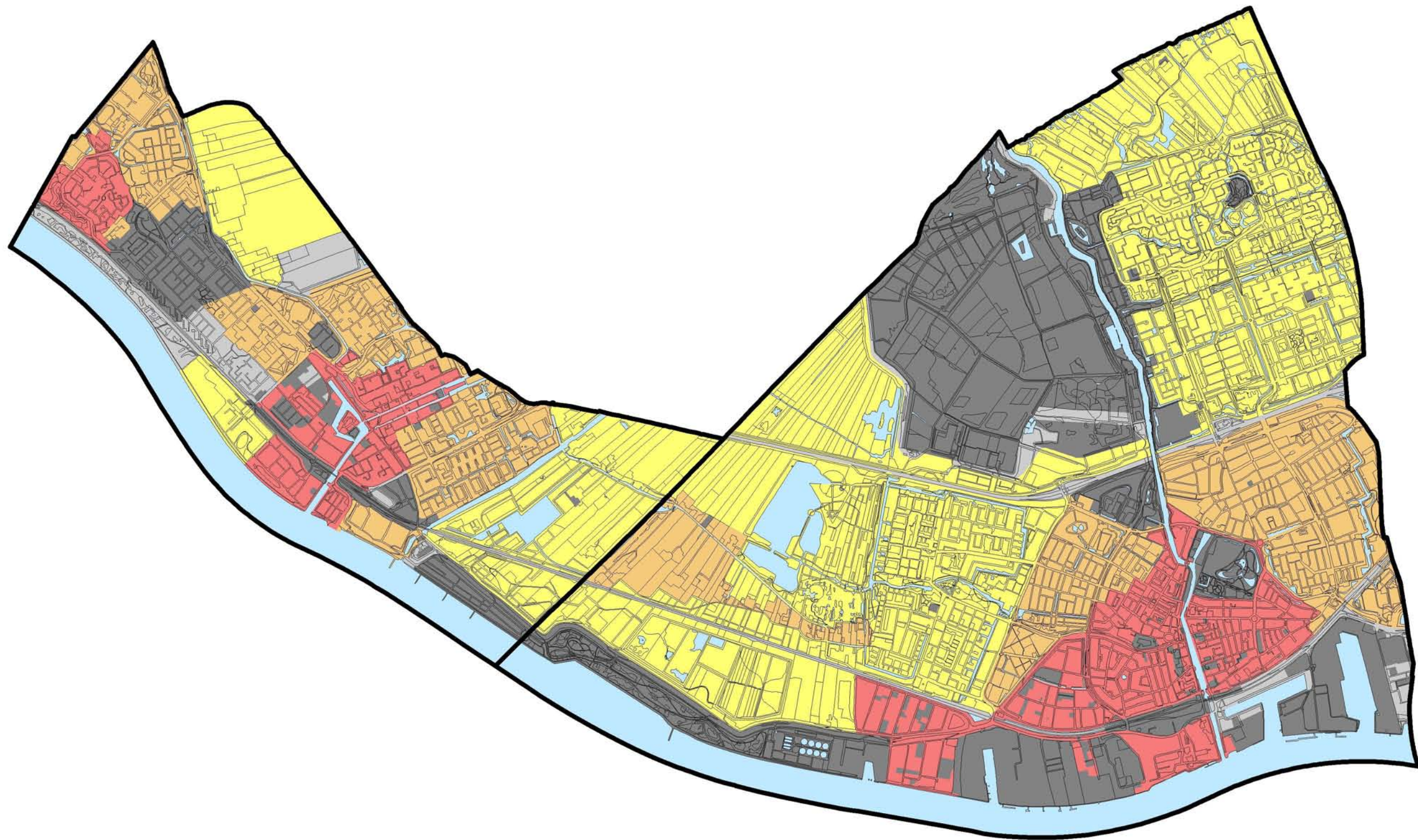
Opdrachtgever

Gemeente Maassluis en gemeente Vlaardingen

Kaartnr.	Datum	Versie	Auteur	Akkoord
15M1058.2B	april 2016	definitief	B. Meesen	J. Spronk

0 0,5 1 Kilometers Schaal 1:32.500 (A3)





Ontgravingskaart bodemlaag 0 - 1 m-mv - gebiedsspecifiek beleid

Ontgravingsklasse Overig

- Industrie
- Wonen
- Landbouw
- Natuur
- Uitgesloten gebied
- Uitgesloten gebied, Wbb-locatie
- Water

Deze kaart wordt gebruikt om de kwaliteit van de vrijkomende grond te bepalen die bestemd is voor toepassing **binnen** het beheergebied van de gemeenten Maassluis en Vlaardingen

Project
Nota bodembeheer
gemeenten Maassluis en Vlaardingen

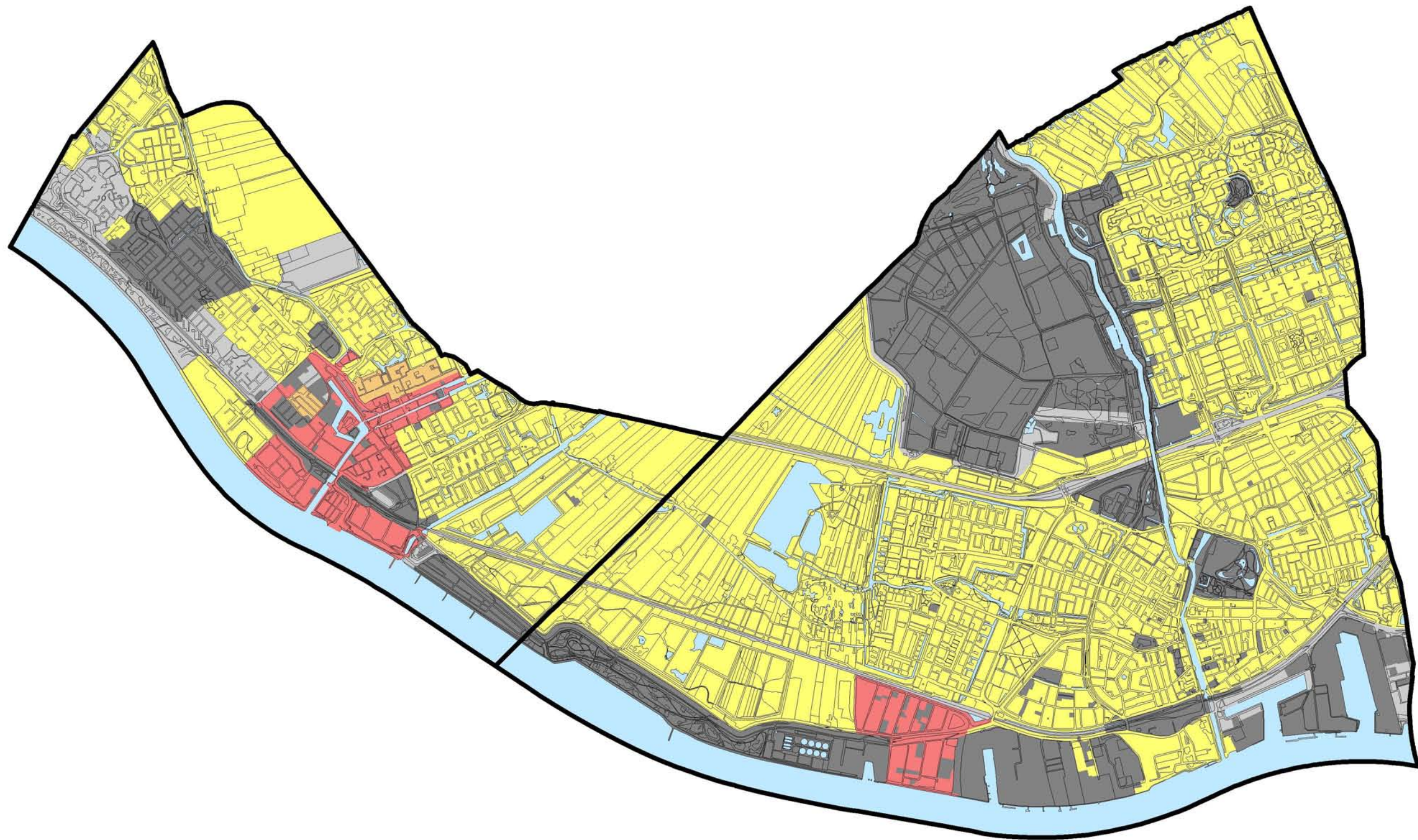
Opdrachtgever
Gemeente Maassluis en gemeente Vlaardingen

Kaartnr.	Datum	Versie	Auteur	Akkoord
15M1058.3A	april 2016	definitief	B. Meesen	J. Spronk

0 0,5 1 Kilometers Schaal 1:32.500 (A3)



LievenseCSO Milieu B.V.
Regulierenring 6
3981 LB Bunnik



Ontgravingskaart bodemlaag 1 - 2 m-mv - gebiedsspecifiek beleid

Ontgravingsklasse Overig

 Industrie	 Uitgesloten gebied
 Wonen	 Uitgesloten gebied, Wbb-locatie
 Landbouw	 Water
 Natuur	

Deze kaart wordt gebruikt om de kwaliteit van de vrijkomende grond te bepalen die bestemd is voor toepassing **binnen** het beheergebied van de gemeenten Maassluis en Vlaardingen

Project
Nota bodembeheer
gemeenten Maassluis en Vlaardingen

Opdrachtgever
Gemeente Maassluis en gemeente Vlaardingen

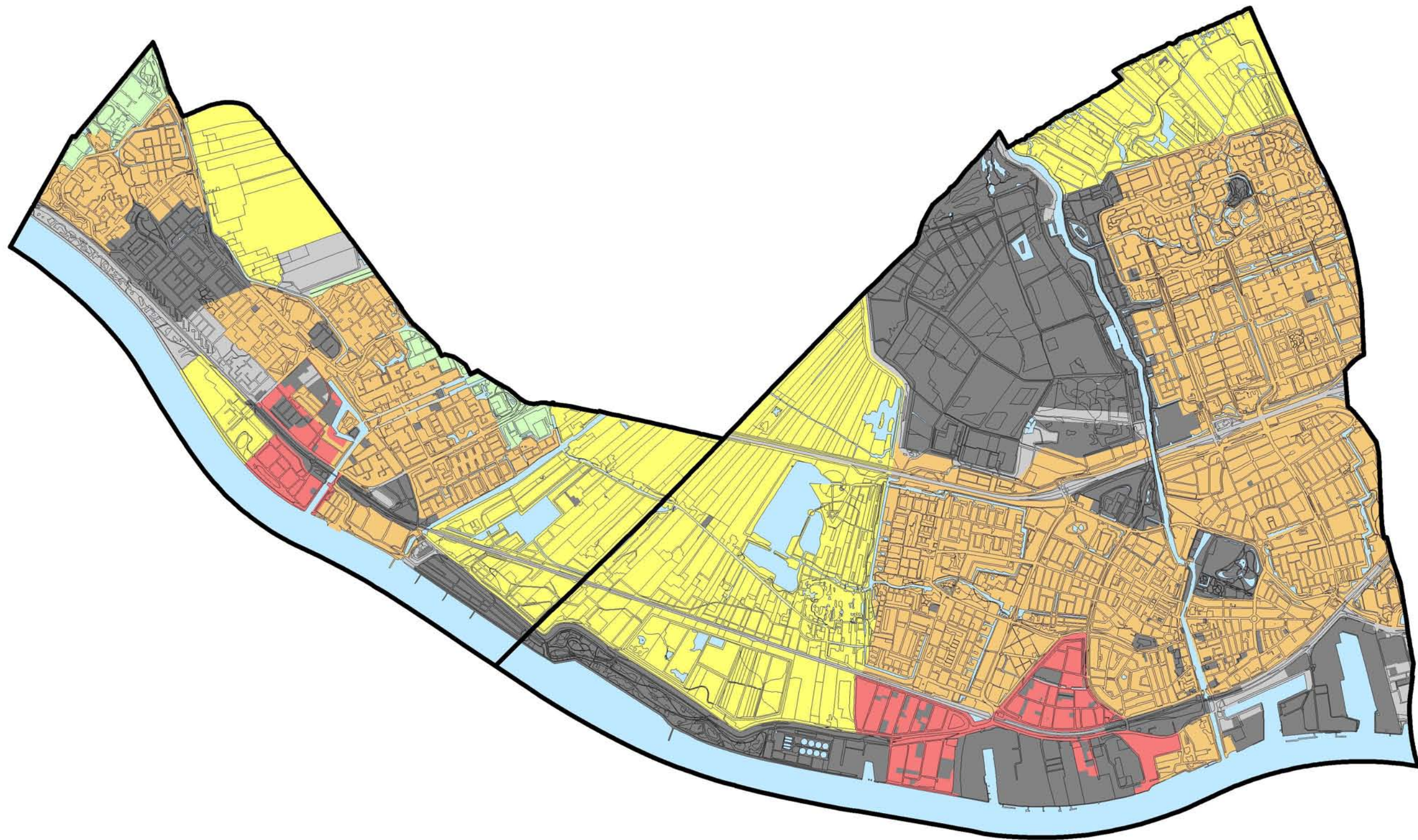
Kaartnr.	Datum	Versie	Auteur	Akkoord
15M1058.3B	april 2016	definitief	B. Meesen	J. Spronk

0 0,5 1 Kilometers Schaal 1:32.500 (A3)



LievenseCSO
infra water milieu

LievenseCSO Milieu B.V.
Regulierenring 6
3981 LB Bunnik



Toepassingskaart bodemlaag 0 - 1 m-mv - gebiedsspecifiek beleid

Toepassingseis	Overig
■ Industrie	■ Uitgesloten gebied
■ Wonen	■ Uitgesloten gebied, Wbb-locatie
■ Landbouw	■ Water
■ Natuur	

Deze kaart wordt gebruikt om de kwaliteitseis te bepalen van de toe te passen grond die afkomstig is van een locatie **binnen** het beheergebied van de gemeenten Maassluis en Vlaardingen

Project
Nota bodembeheer
gemeenten Maassluis en Vlaardingen

Opdrachtgever
Gemeente Maassluis en gemeente Vlaardingen

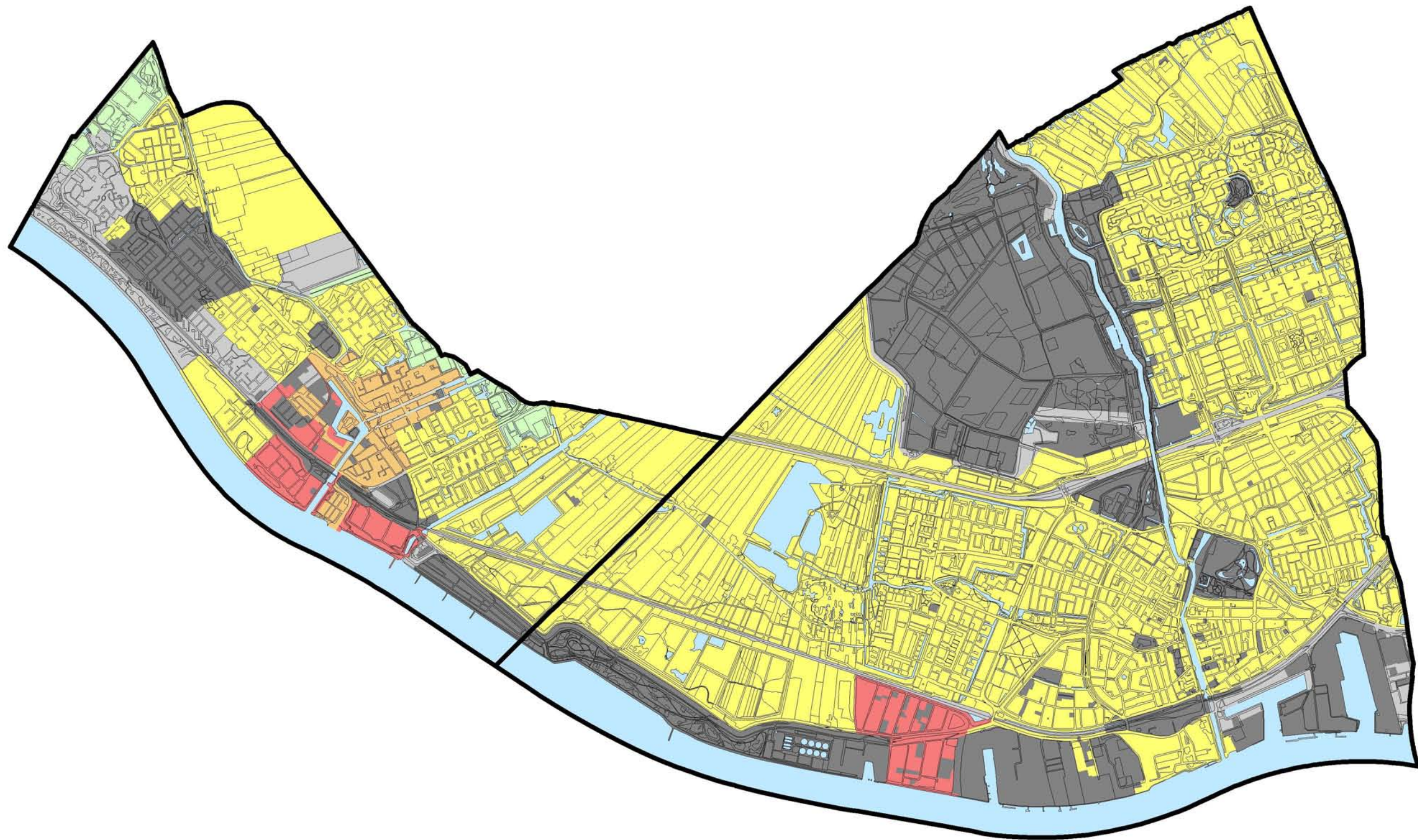
Kaartnr.	Datum	Versie	Auteur	Akkoord
15M1058.4A	april 2016	definitief	B. Meesen	J. Spronk

0 0,5 1 Kilometers Schaal 1:32.500 (A3)



Lievenses **CSO**
infra water milieu

LievensesCSO Milieu B.V.
Regulierenring 6
3981 LB Bunnik



Toepassingskaart bodemlaag 1 - 2 m-mv - gebiedsspecifiek beleid

Toepassingseis	Overig
■ Industrie	■ Uitgesloten gebied
■ Wonen	■ Uitgesloten gebied, Wbb-locatie
■ Landbouw	■ Water
■ Natuur	

Deze kaart wordt gebruikt om de kwaliteitseis te bepalen van de toe te passen grond die afkomstig is van een locatie **binnen** het beheergebied van de gemeenten Maassluis en Vlaardingen

Project
Nota bodembeheer
gemeenten Maassluis en Vlaardingen

Opdrachtgever
Gemeente Maassluis en gemeente Vlaardingen

Kaartnr.	Datum	Versie	Auteur	Akkoord
15M1058.4B	april 2016	definitief	B. Meesen	J. Spronk

0 0,5 1 Kilometers Schaal 1:32.500 (A3)



LievenceCSO
infra water milieu

LievenceCSO Milieu B.V.
Regulierenring 6
3981 LB Bunnik