hoogheemraadschap
Hollands
Noorderkwartier

ALLIANTIE MARKERMEERDIJKEN

Welkom! De digitale informatiebijeenkomst begint over enkele minuten (19.00 uur)…

hoogheemraadschap
Hollands
Noorderkwartier

ALLIANTIE MARKERMEERDIJKEN

Digitale bijeenkomst inrichtingsontwerp Westerdijk

9 december 2021

Welkom & intro

Presentatoren:

- Gemeente Hoorn: Ingrid Noome – Ontwerper openbare ruimte
- Alliantie Markermeerdijken: Fiona Segers – Omgevingsmanager

Doel: Informeren over het inrichtingsontwerp voor de Westerdijk, beantwoorden vragen en mogelijkheid bieden om reactie te geven en in gesprek te gaan

Agenda

19:00 – 20:00 uur: online presentatie

- Welkom en uitleg avond
- Processtappen ontwerp (waar staan we nu en terugblik)
- Definitieve situatie dijkversterking
- Inrichting Westerdijk

  impressies dijk, dijktrappen, steiger en tribune schouwburg, recreatief balkon, aansluiting fietspad op de Kuil, bomenplan

20:00 - 21:00 uur: online in gesprek in kleinere groepen

- Uitleg om 20:00 uur

Spelregels tijdens presentatie

De microfoon staat automatisch al op ‘mute’

Graag de camera uitzetten als de verbinding niet optimaal is

Graag de chat gebruiken voor het stellen van vragen

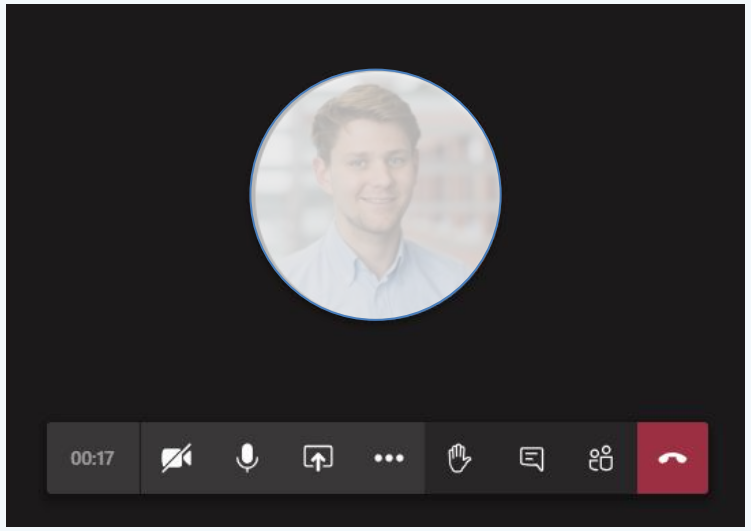

Wij versterken de dijk

Sterke Markermeerdijken, veilige toekomst

De Markermeerdijken beschermen ruim 1,2 miljoen Noord-Hollanders tegen het water. Grote delen van de dijk tussen Hoorn en Amsterdam zijn afgekeurd. De Alliantie Markermeerdijken versterkt komende jaren ruim 33 kilometer hiervan. Dit doen we ook bij u in de buurt. We gaan aan het werk om de dijk weer voor de komende vijftig jaar veilig te maken.

Toelichting processtappen ontwerp

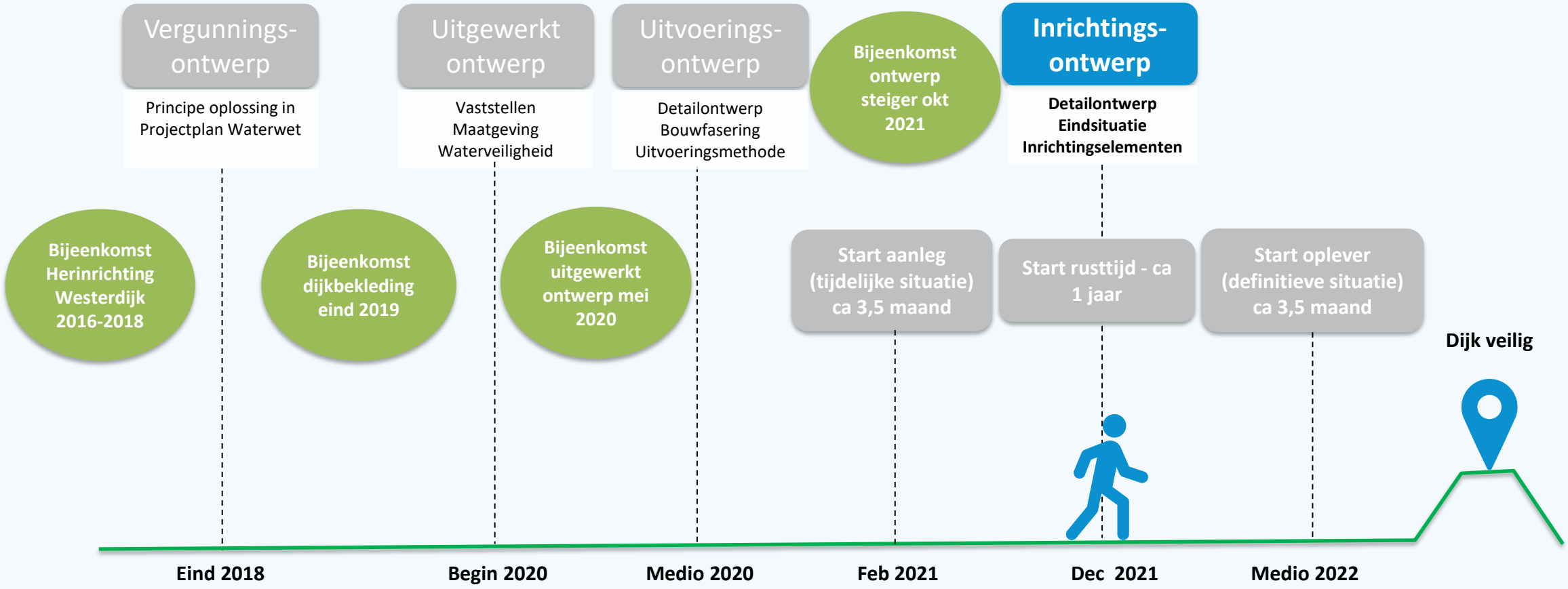

Tijdelijke situatie dijkversterking



hoogheemraadschap
Hollands
Noorderkwartier
ALLIANTIE MARKERMEERDIJKEN

Definitieve situatie dijkversterking

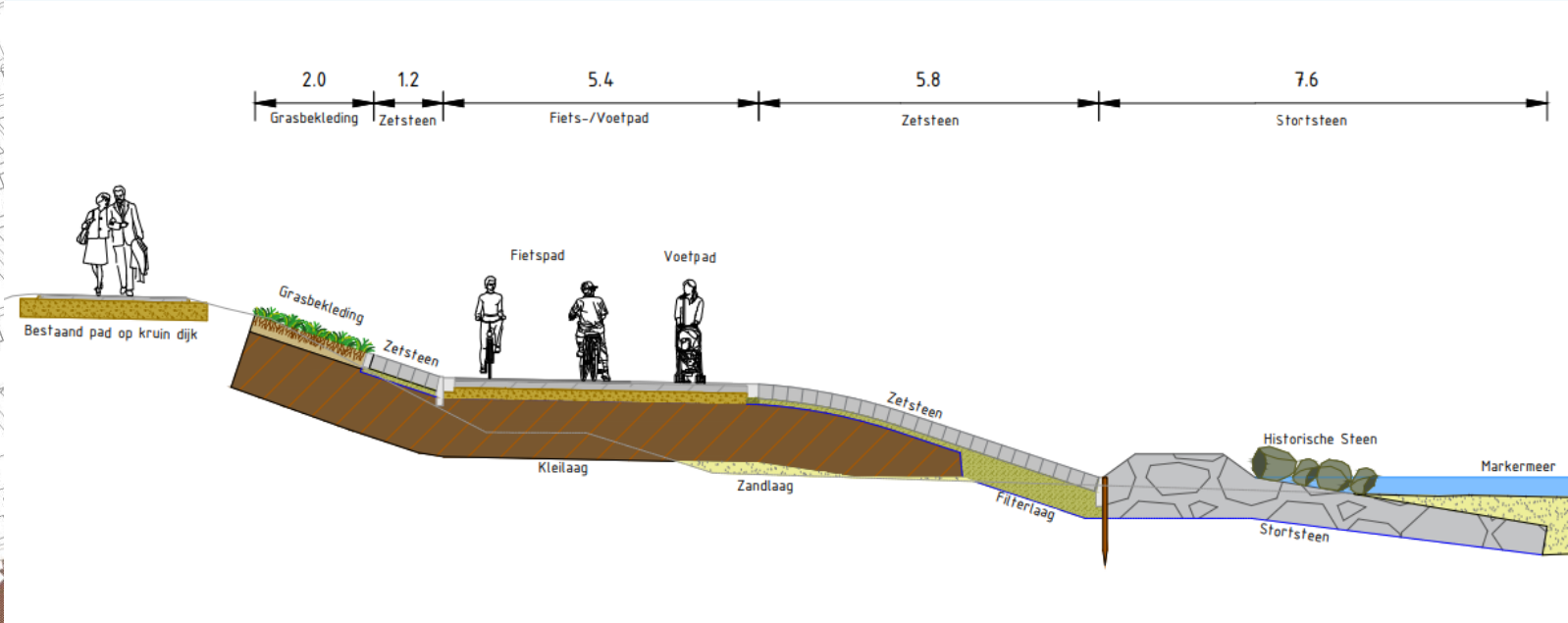

Vragen beantwoorden uit de chat

hoogheemraadschap
Hollands
Noorderkwartier
ALLIANTIE MARKERMEERDIJKEN

Definitieve situatie dijkversterking

versterking

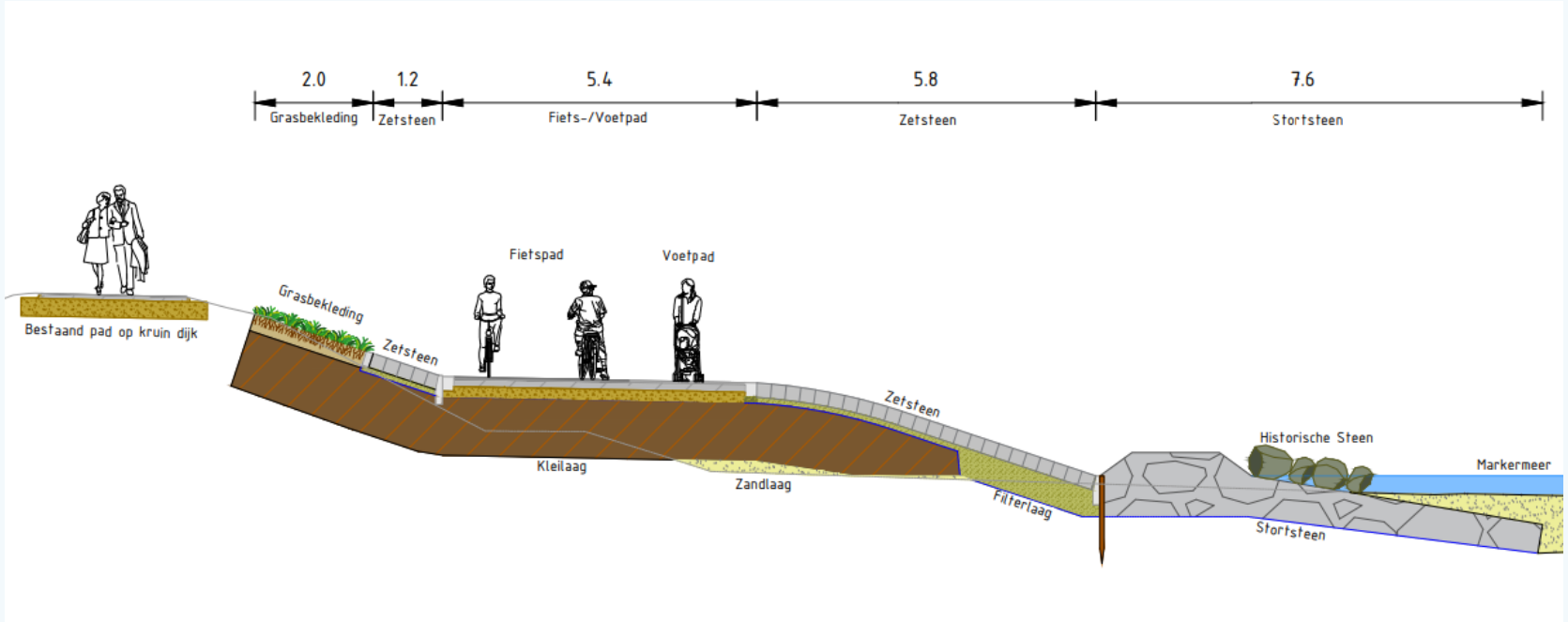

Impressie dijk



Impressie dijk



De kruin van de dijk wordt gehandhaafd

- Bestaande voetpad blijft liggen, bankjes en afvalbakken blijven staan
- De verlichting komt komend jaar aan de orde, dus nu nog niet in de impressies

Impressie dijk

De dijktrappen in het verlengde van de stegen

- Standaard dijktrap i.v.m. waterveiligheid
- De trappen krijgen een leuning *(wens bewoners)*

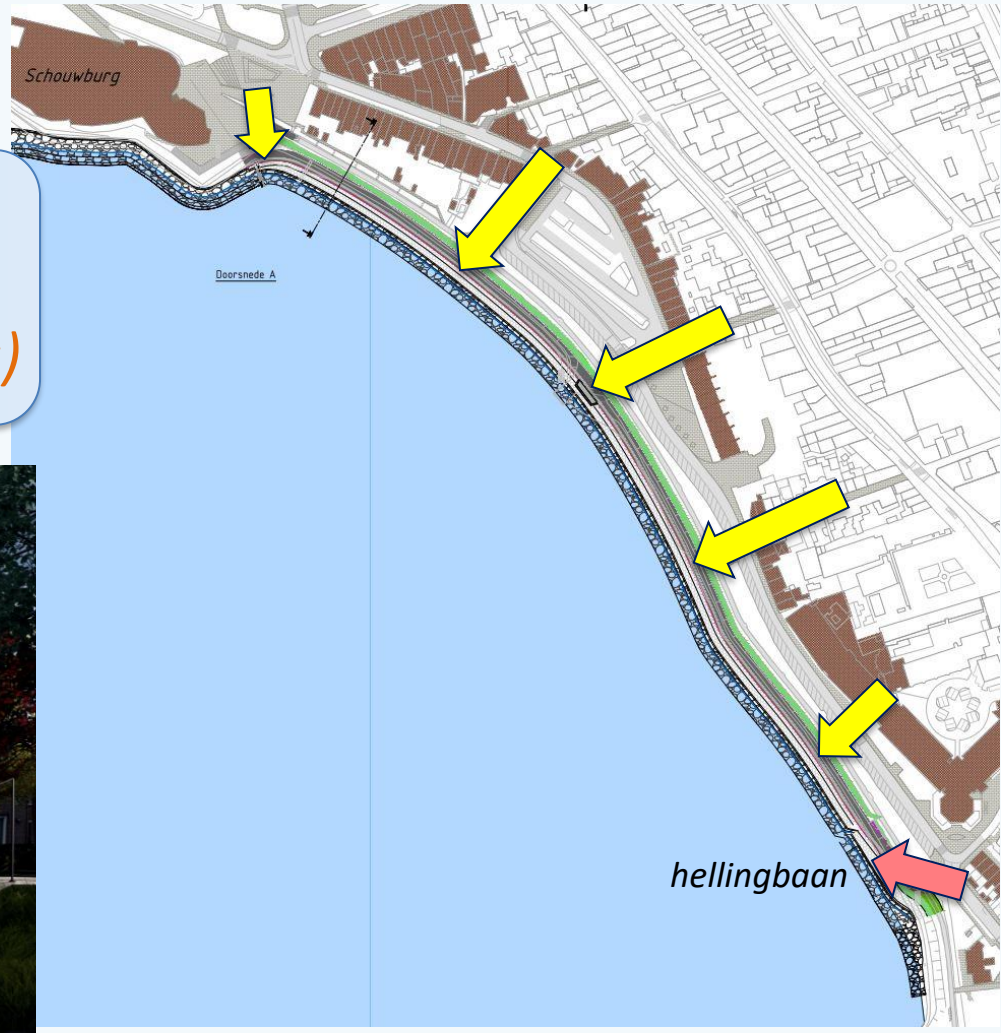

Impressie dijk

De recreatieve route bestaat uit een fiets- en voetpad

- Het voetpad ligt aan de waterkant
- Onderscheid uitgevoerd met kleurverschil, conform dijk Hoorn-Amsterdam
- Reflecterend materiaal in voetpad voor extra contrast



Impressie dijk

Vragen beantwoorden uit de chat

Steiger en tribune schouwburg

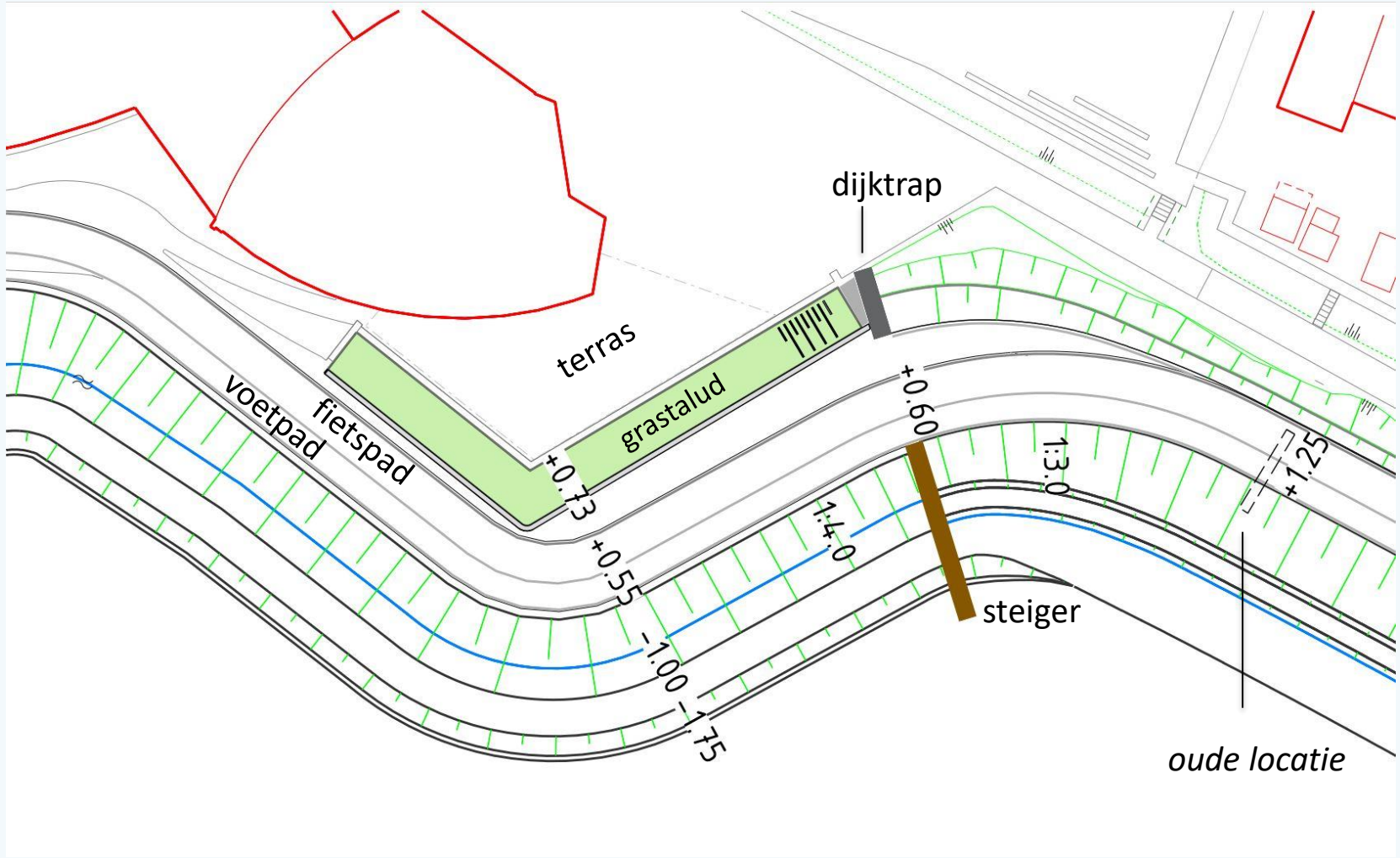

Steiger en tribune schouwburg

Tribune schouwburg

De trappartij bij de schouwburg verdwijnt *(wens bewoners)*

- Wordt een grastalud met betonrand aan onderzijde
- Standaard dijktrap wordt geplaatst op overgang dijk – gebied schouwburg

Steiger

De kleine steiger wordt teruggeplaatst

- 26,5 meter verschoven naar overgang dijk – gebied rond schouwburg
- Rolstoeltoegankelijk - kleine helling / breedte 1.50m / opstaande rand
- Nieuwe steiger iets langer i.v.m. bestorting (14 meter)
- Trap aan eind van steiger om het water uit te kunnen



Steiger

14 oktober jl. bijeenkomst steiger

- Suggesties van omwonenden voor andere locaties zijn onderzocht
- Rolstoeltoegankelijkheid blijft uitgangspunt, dus gekozen voor deze locatie
- Wel opstaande rand zodat de steiger minder uitnodigt tot zitten *(wens bewoners)*

- Nog in gesprek met de Alliantie over de veiligheid



Steiger en tribune schouwburg

Vragen beantwoorden uit de chat

Recreatief balkon

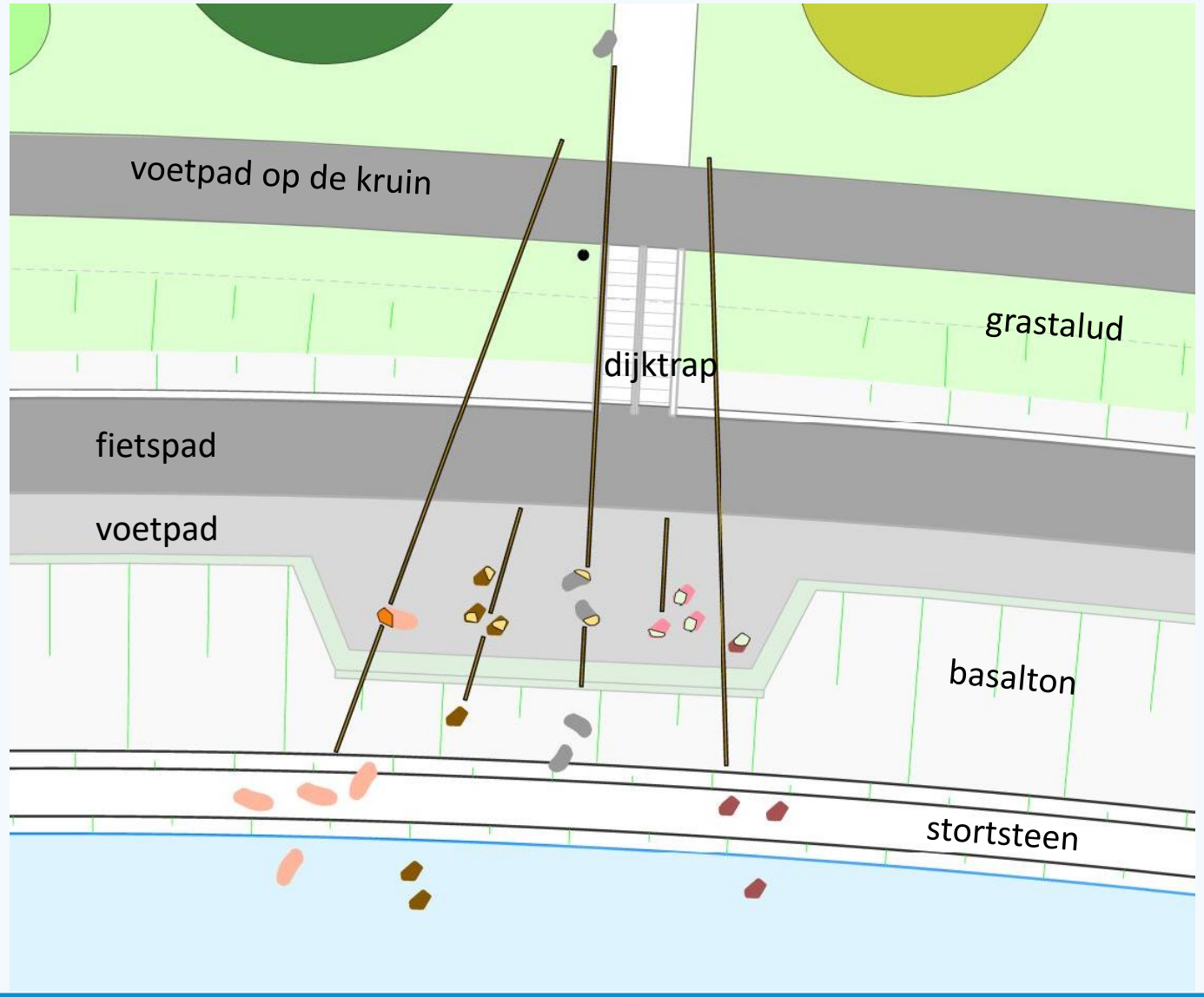

Recreatief balkon

Recreatief balkon

De “blusdam” komt niet terug

- De watervoorziening voor de brandweer niet langer op deze locatie
- Daarmee is noodzaak van blusdam en hellingbaan komen te vervallen
- Dijkprofiel (80m) wordt dus niet ‘aangetast’

Recreatief balkon

Rustpunt op de route

- Verbreding van het voetpad
- Plek om even stil te staan, te zitten, te genieten van het uitzicht
- Zitrand om plateau inclusief voetensteun
- Voldoende ruimte voor rollator/rolstoel/booster

“Het verhaal van de dijk”

- Noordse stenen terug langs water, op kreukelberm (stortstenen)
- Op deze plek naar het balkon, gegroepeerd naar herkomst
- Messing strips met teksten, ‘soundbites’, over historie van de dijk
- Op balkon stenen met plakken afgezaagd, buitenkant – binnenkant

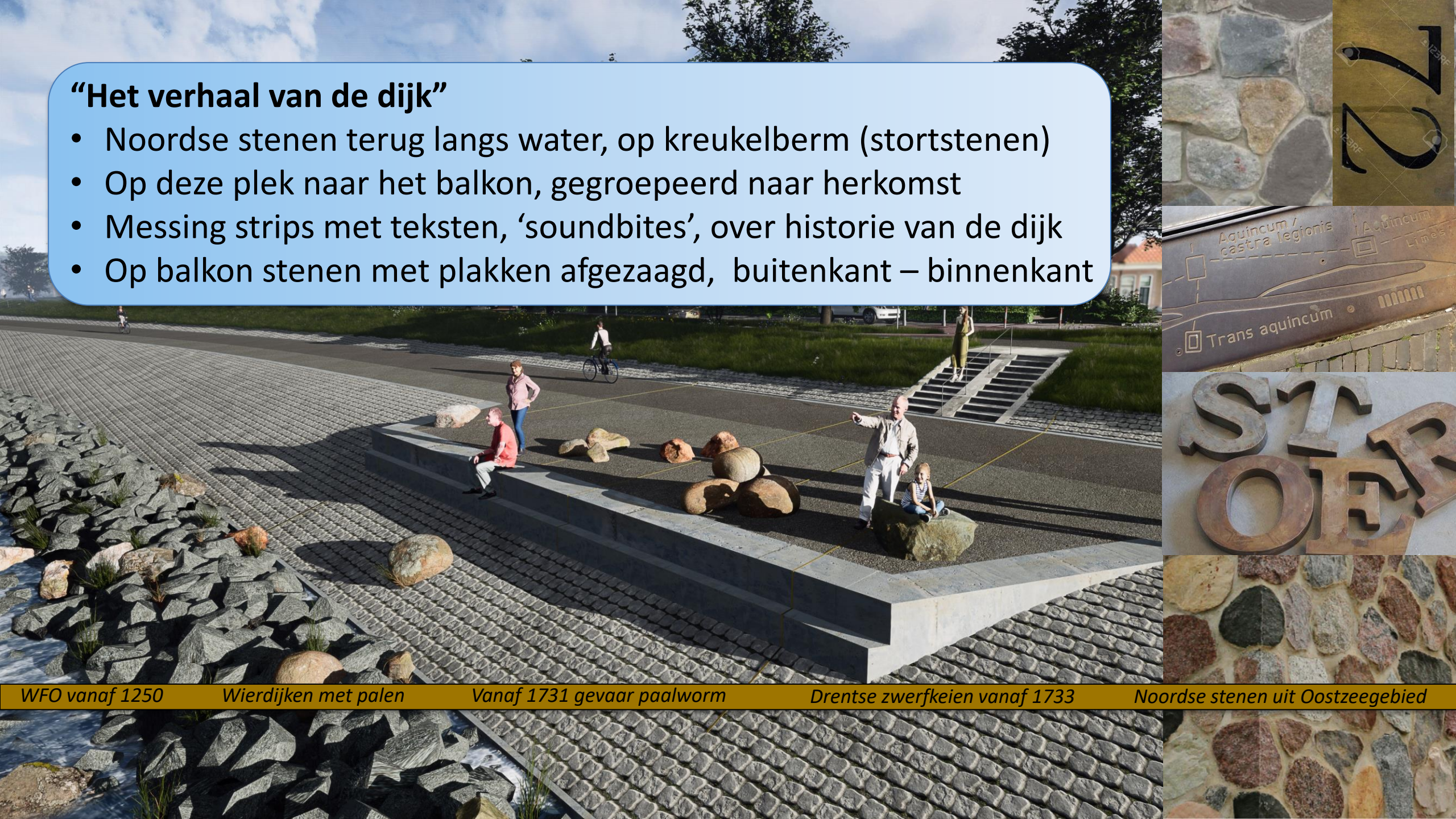

WFO vanaf 1250 *Wierdijken met palen* *Vanaf 1731 gevaar paalworm* *Drentse zwerfkeien vanaf 1733* *Noordse stenen uit Oostzeegebied*

Recreatief balkon

- *Suggesties voor verdere aankleding van het balkon zijn welkom*
- *Ideeën voor verdiepingsslag “Verhaal van de dijk” zijn welkom*

Recreatief balkon

Vragen beantwoorden uit de chat

Aansluiting fiets- voetpad op de Kuil

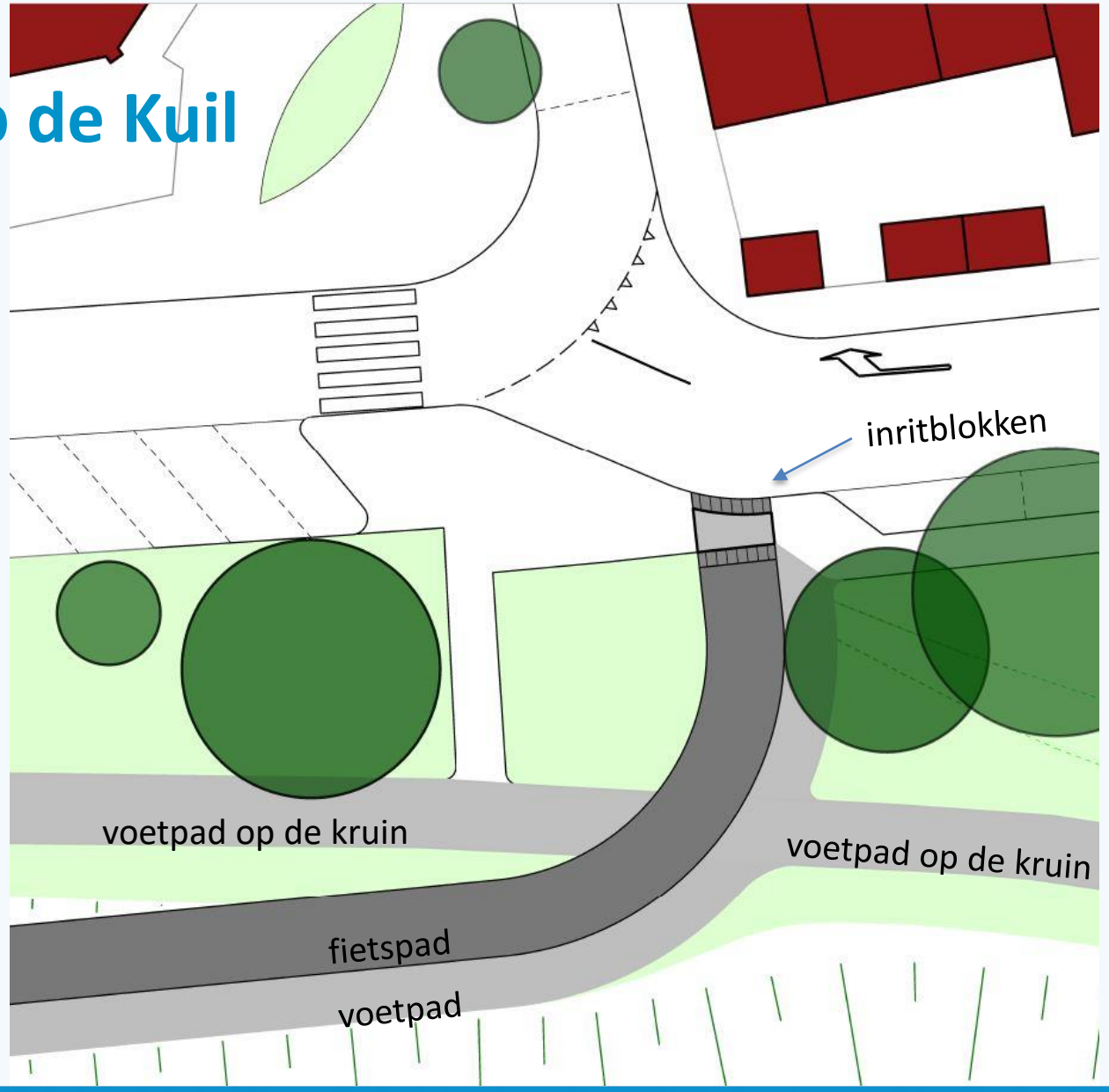

Aansluiting fiets-voetpad op de Kuil

Aansluiting fiets-voetpad op de Kuil

Fietspad sluit aan op de Kuil

- Doorgaande route Westerdijk - Kuil – Proostensteeg – Roode Steen
- Meest logische en verkeersveilige route *(andere routes zijn onderzocht)*
- Aansluiting op de kruising Kuil – Westerdijk zoals die nu is

Aansluiting fiets-voetpad op de Kuil

Vragen beantwoorden uit de chat

Voorstel bomenplan

Bomen ter hoogte van parkeerplaats - Geldersesteeg

- Kapaanvraag Alliantie voor 4 bomen want deze staan in de kernzone van de dijk (waterveiligheidsprofiel)

Nieuwe bomen planten

- Herplant-plicht van deze 4 bomen binnen het project
- Drie extra bomen terug planten van deel stadstrand

- Bomen terug planten buiten kernzone van de dijk

Nieuwsteeg
Westerdijk
Westerdijk
Westerdijk
dijktrap
dijktrap
dijktrap
13
13A
19
21
23
25
25A
27
29
31
31A
33
35
37
39
41
43
45
47
47A
51
53
57
59
61
63
65
67
69
71
75
77
5
2
2A
2B
2C

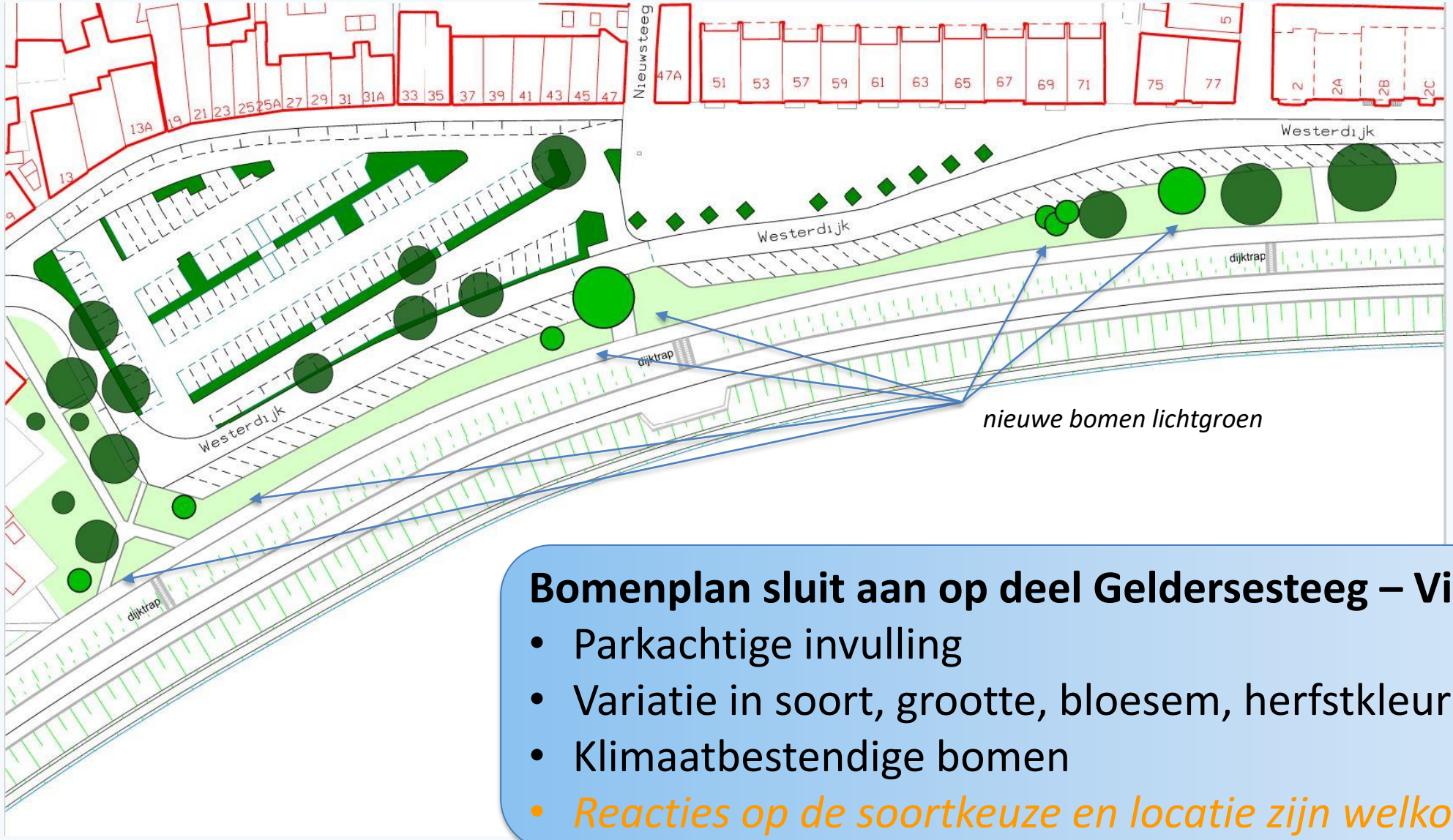

Bomenplan sluit aan op deel Geldersesteeg – Visserseiland

- Parkachtige invulling
- Variatie in soort, grootte, bloesem, herfstkleur
- Klimaatbestendige bomen
- *Reacties op de soortkeuze en locatie zijn welkom*

hoogheemraadschap Hollands Noorderkwartier
ALLIANTIE MARKERMEERDIJKEN

Groen beeld dijkzone

- Onafhankelijk van inrichting gebied tussen dijk en bebouwing
- Voorstel vier grotere bomen te planten in parkeervakken
- *Reacties op vier extra bomen zijn welkom*

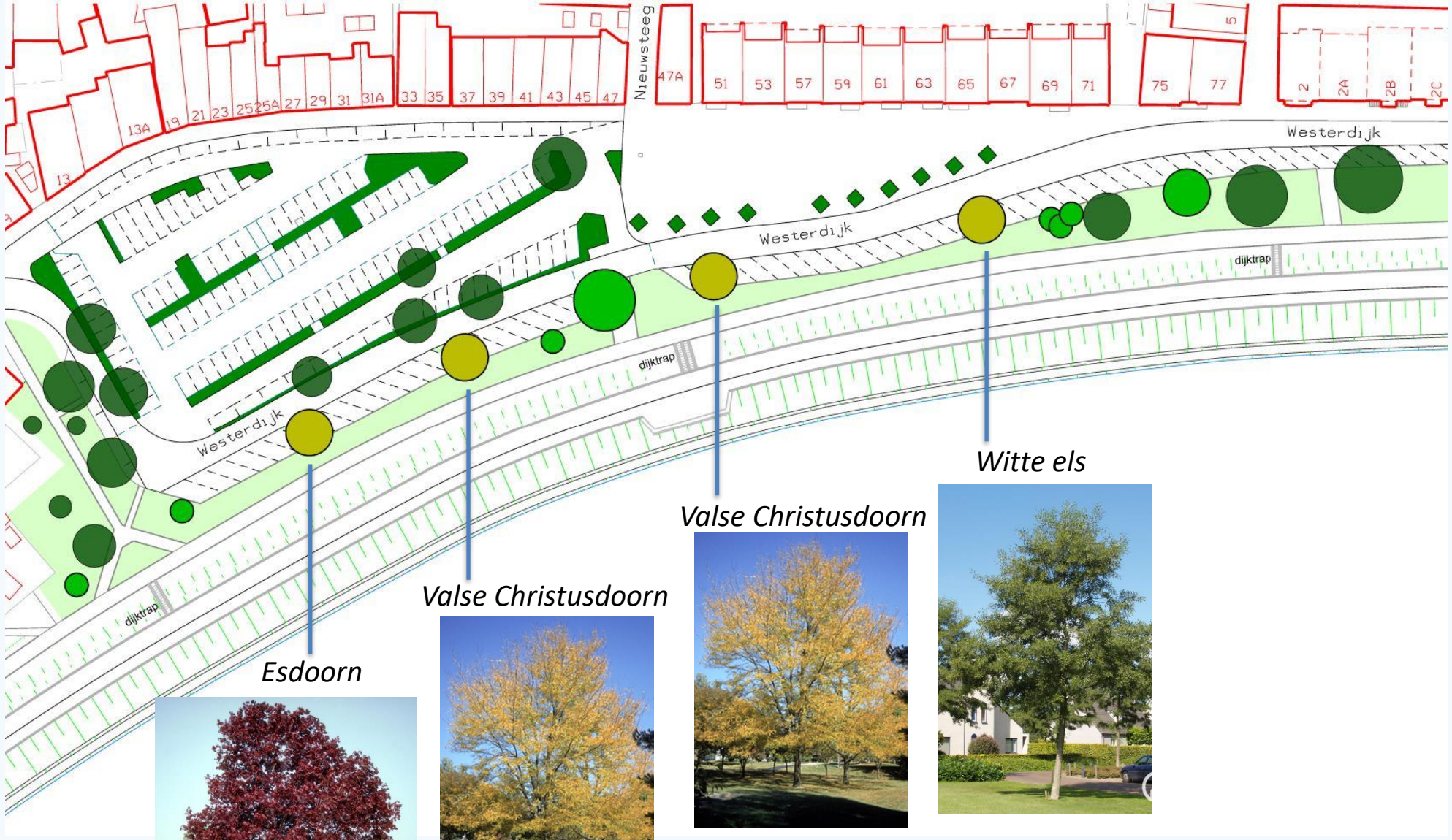
Nieuwsteeg
Westerdijk
Westerdijk
Westerdijk
dijktrap
dijktrap
dijktrap
13A
13
19
21
23
25
25A
27
29
31
31A
33
35
37
39
41
43
45
47
47A
51
53
57
59
61
63
65
67
69
71
75
77
5
2
2A
2B
2C
Esdoorn
Valse Christusdoorn
Valse Christusdoorn
Witte els

Groen beeld ter hoogte van parkeerplaats

Groen beeld richting Geldersesteeg

Vragen beantwoorden uit de chat

Reacties per mail

Heeft u voldoende informatie? Wilt u per e-mail reageren?

- Tot 17 december kunt u uw reacties mailen naar contact@markermeerdijken.nl onder vermelding van ‘Reactie inrichtingsontwerp Module 1’.
- Vanaf morgen staat de presentatie online www.markermeerdijken.nl

In gesprek met Alliantie en gemeente

- In kleinere groepen in gesprek tot 20:45 uur
- Hier hoeft u niets voor te doen, u wordt straks automatisch ingedeeld
- In uw groep geeft u aan welke onderwerpen u wilt bespreken
- 20:45 – 21:00 uur terugkoppeling gesprekken en afsluiting