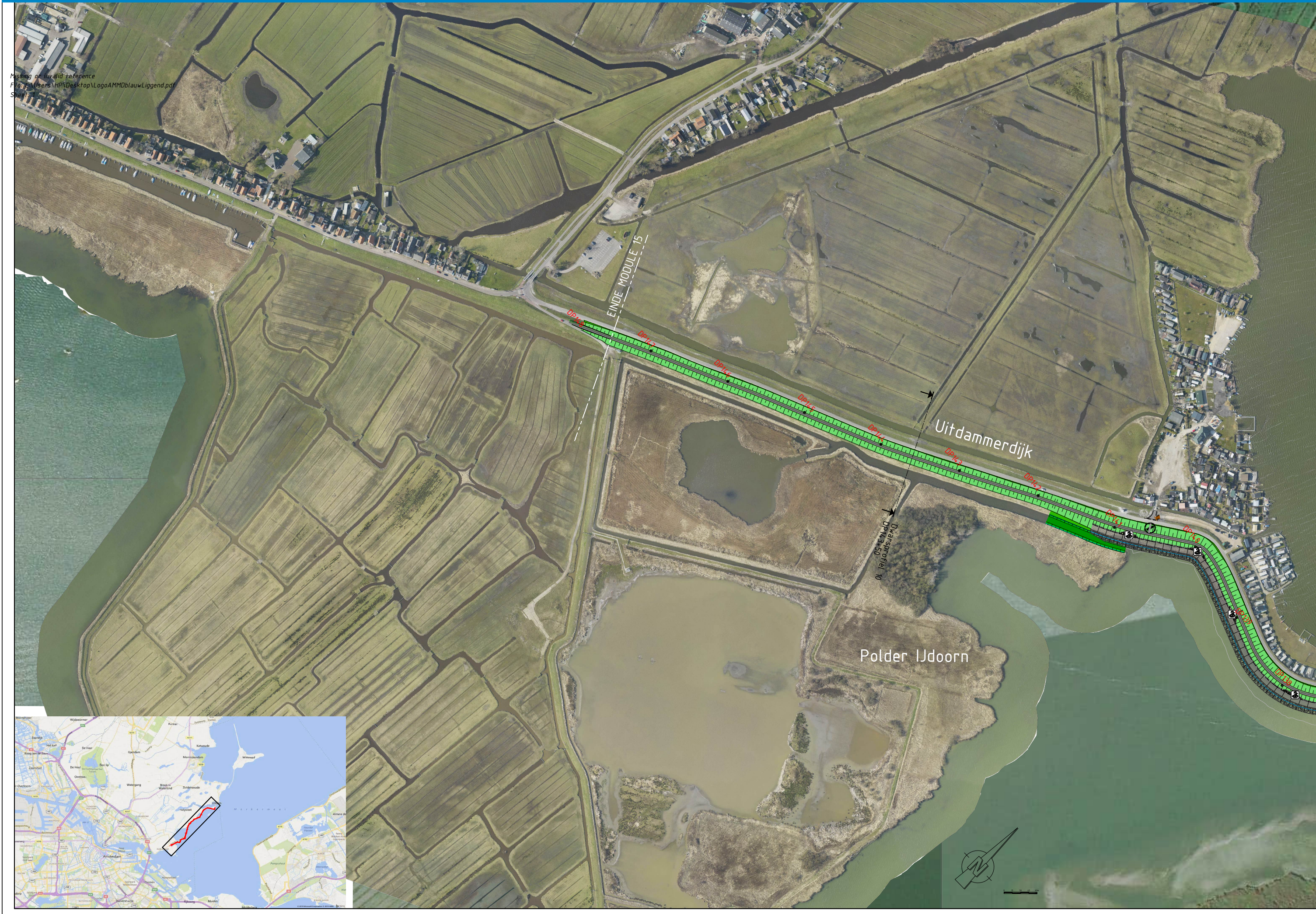
EINDE MODULE 15
DP148
DP147
DP146
DP145
DP144
DP143
DP142
DP141
DP140
DP139
DP138
Uitdammerdijk
Dwarsprofiel 10
DP143+50
Polder IJdoorn

Missing or invalid reference
File: C:\Users\HP\Desktop\LogoAMMDblauwLiggend.pdf
Sheet: 1

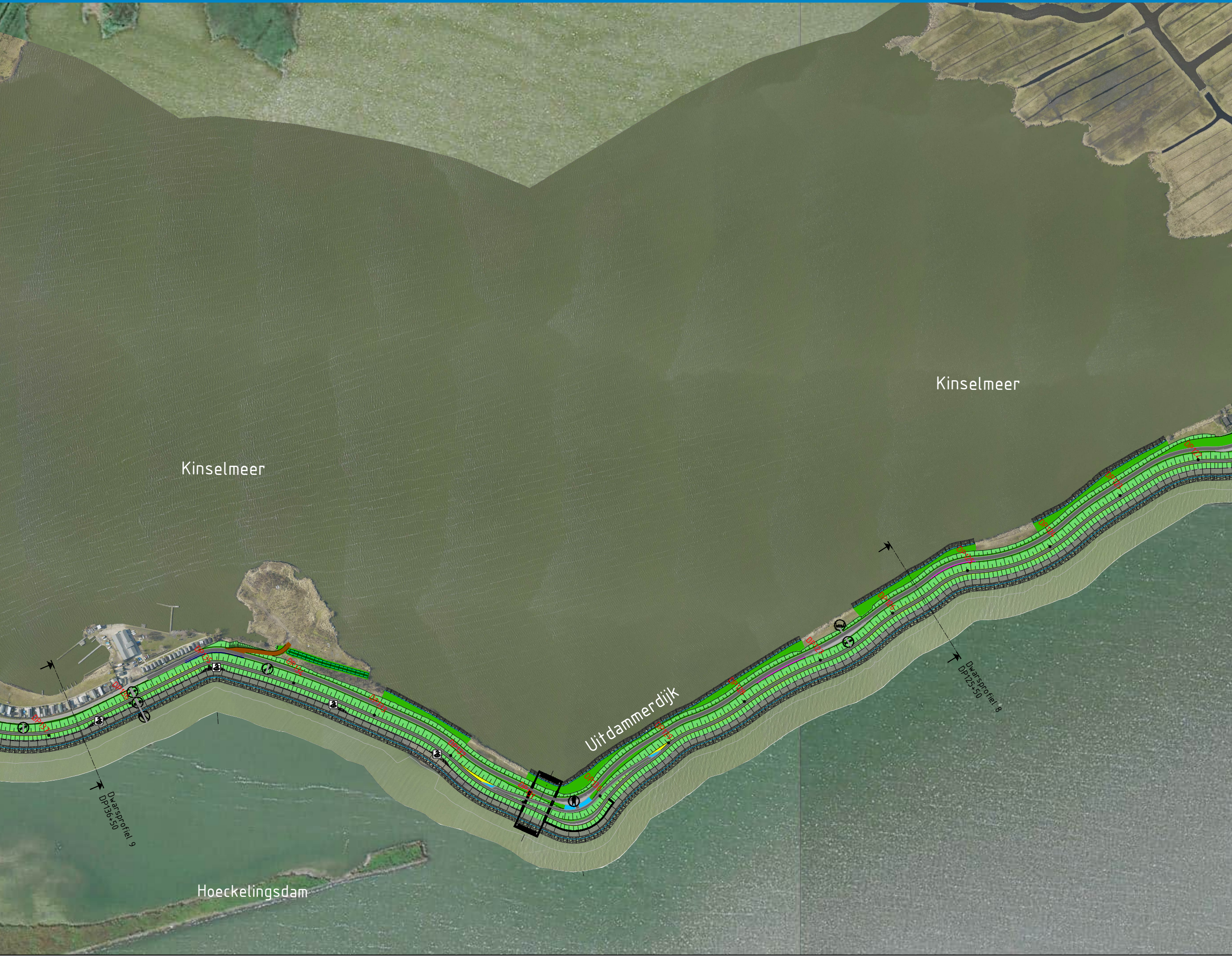
Kinselmeer
Kinselmeer
Uitdammerdijk
Dwarsprofiel 8
DP125+50
Dwarsprofiel 9
DP136+50
Hoeckelingsdam

Module 15 - Uitdammerdijk

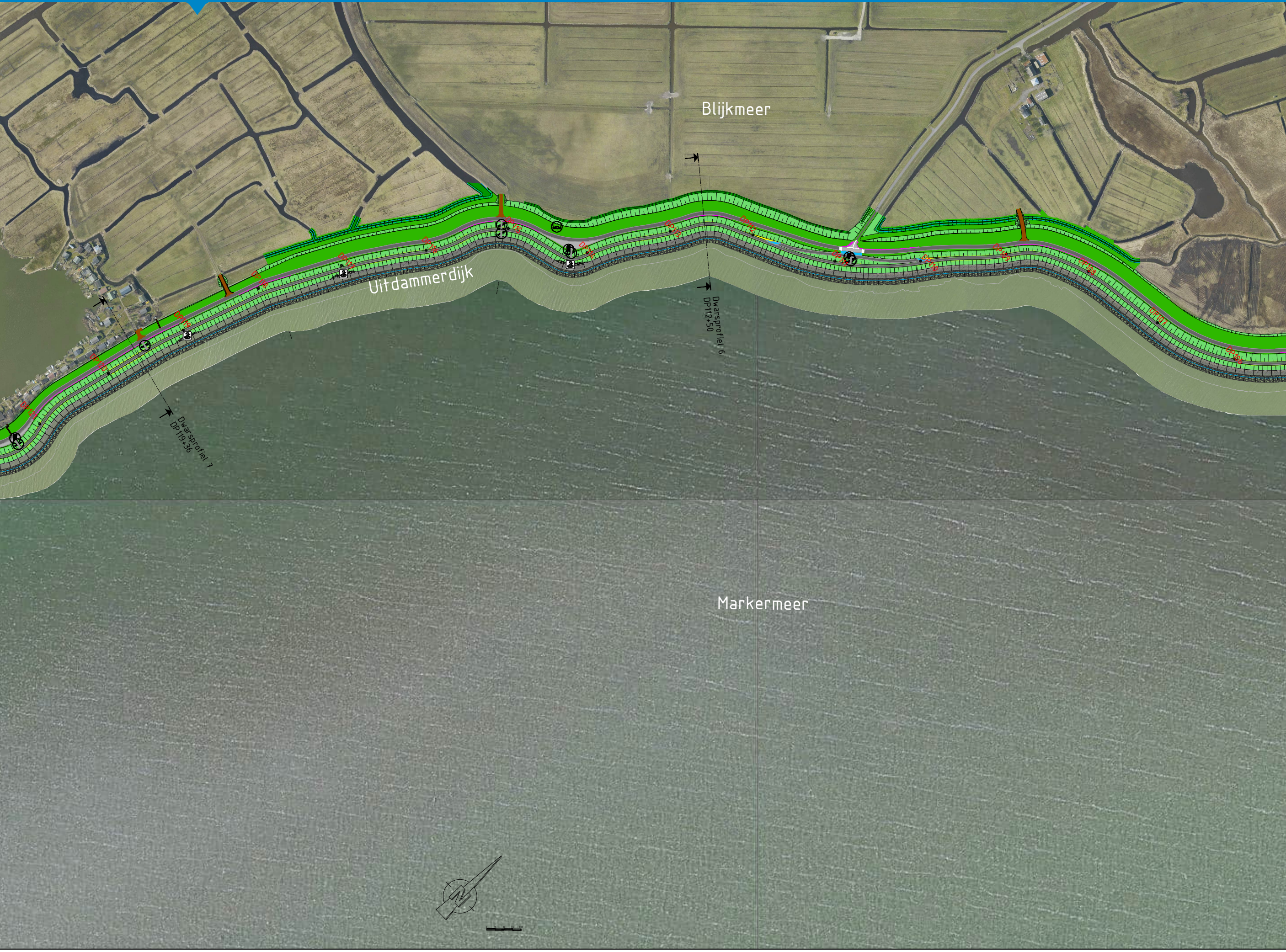
Blijkmeer
Uitdammerdijk
Dwarsprofiel 6
DP112+50
Dwarsprofiel 7
DP119+36
Markermeer
N

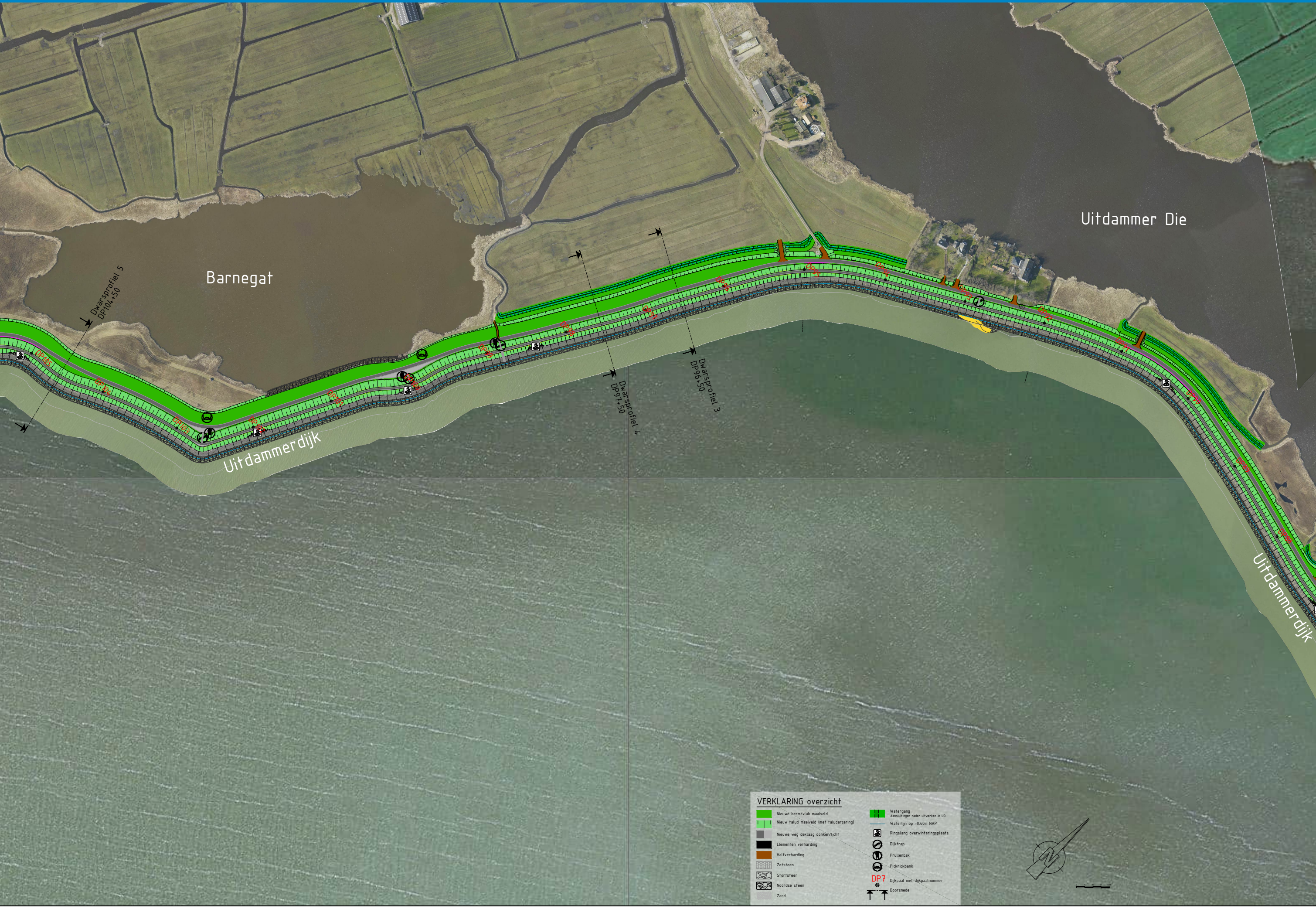
Barnegat
Uitdammer Die
Uitdammerdijk
Uitdammerdijk
Dwarsprofiel 5
DP104+50
Dwarsprofiel 4
DP97+50
Dwarsprofiel 3
DP96+50
DP105
DP104
DP103
DP102
DP101
DP100
DP99
DP98
DP97
DP96
DP95
DP94
DP93
DP92
DP91
DP90
DP89
DP88
VERKLARING overzicht
Nieuwe berm/vlak maaiveld
Nieuw talud maaiveld (met taludarcering)
Nieuwe weg deklaag donker/licht
Elementen verharding
Halfverharding
Zetsteen
Stortsteen
Noordse steen
Zand
Watergang
Aansluitingen nader uitwerken in UO
Waterlijn op -0.40m NAP
Ringslang overwinteringsplaats
Dijktrap
Prullenbak
Picknickbank
DP7
Dijkpaal met dijkpaalnummer
Doorsnede

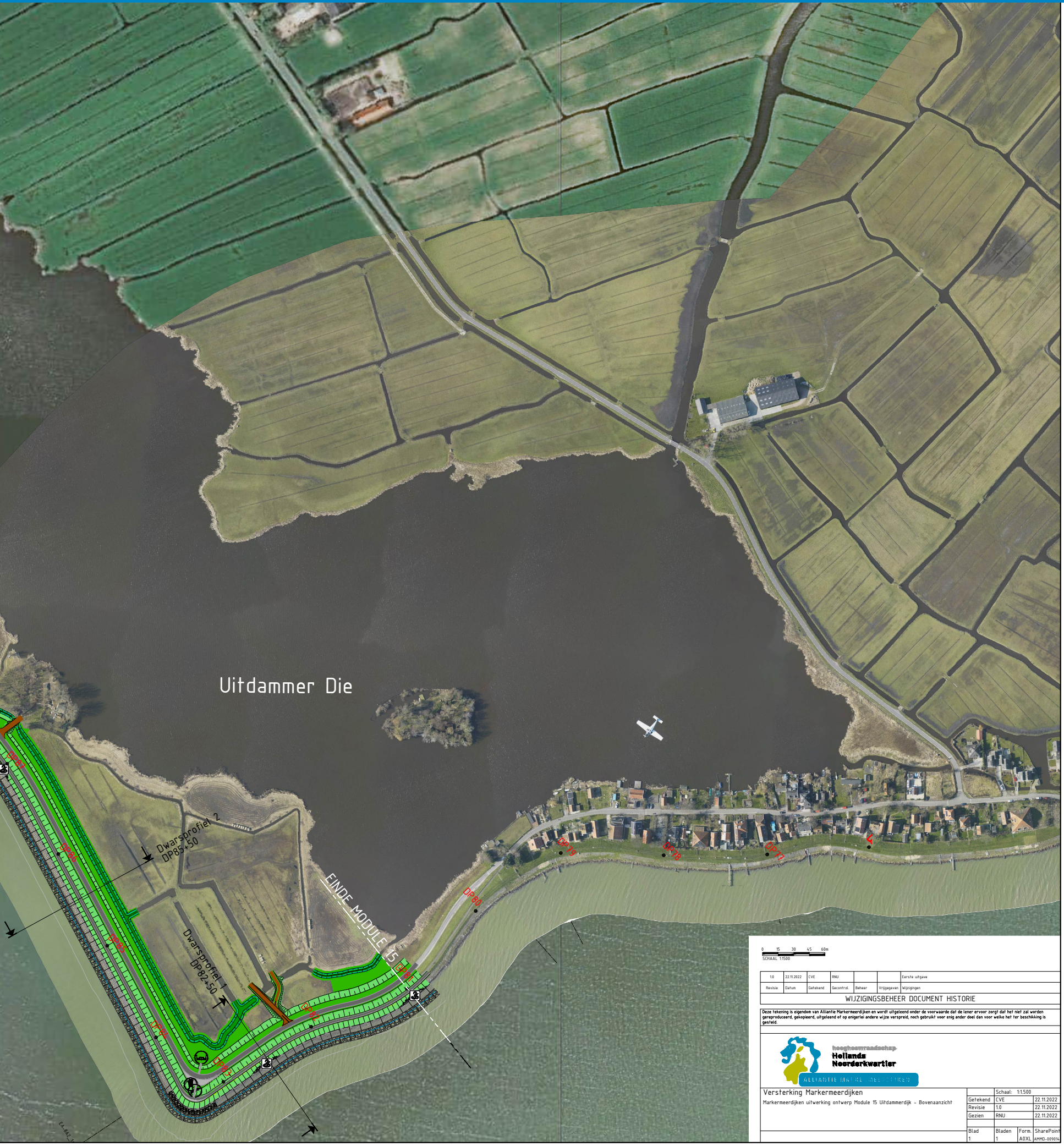
Uitdammer Die
Dwarsprofiel 2
DP85+50
Dwarsprofiel 1
DP82+50
EINDE MODULE 15
DP87
DP86
DP85
DP84
DP83
DP82
DP81
DP80
DP79
DP78
DP77
EA-BA2_1
0 15 30 45 60m
SCHAAL 1:1500

1.0	22.11.2022	CVE	RNU			Eerste uitgave
Revisie	Datum	Getekend	Gecontrol.	Beheer	Vrijgegeven	Wijzigingen

WIJZIGINGSBEHEER DOCUMENT HISTORIE

Deze tekening is eigendom van Alliantie Markermeerdijken en wordt uitgeleend onder de voorwaarde dat de lener ervoor zorgt dat het niet zal worden gereproduceerd, gekopieerd, uitgeleend of op enigerlei andere wijze verspreid, noch gebruikt voor enig ander doel dan voor welke het ter beschikking is gesteld.

hoogheemraadschap
Hollands Noorderkwartier
ALLIANTIE MARKERMEERDIJKEN

Versterking Markermeerdijken

Markermeerdijken uitwerking ontwerp Module 15 Uitdammerdijk - Bovenaanzicht

	Schaal: 1:1.500		
Getekend	CVE		22.11.2022
Revisie	1.0		22.11.2022
Gezien	RNU		22.11.2022
Blad 1	Bladen 1	Form. A0XL	SharePoint AMMD-009014