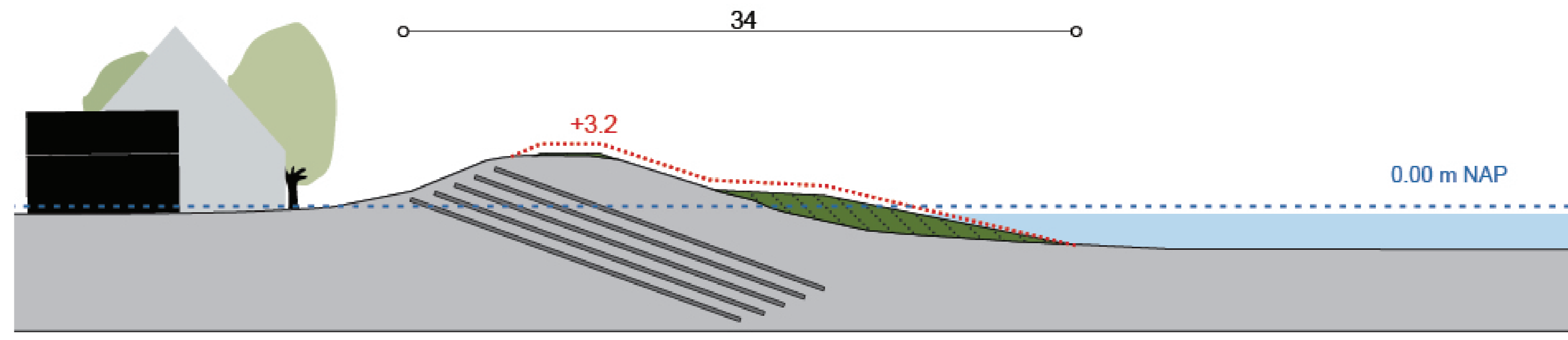




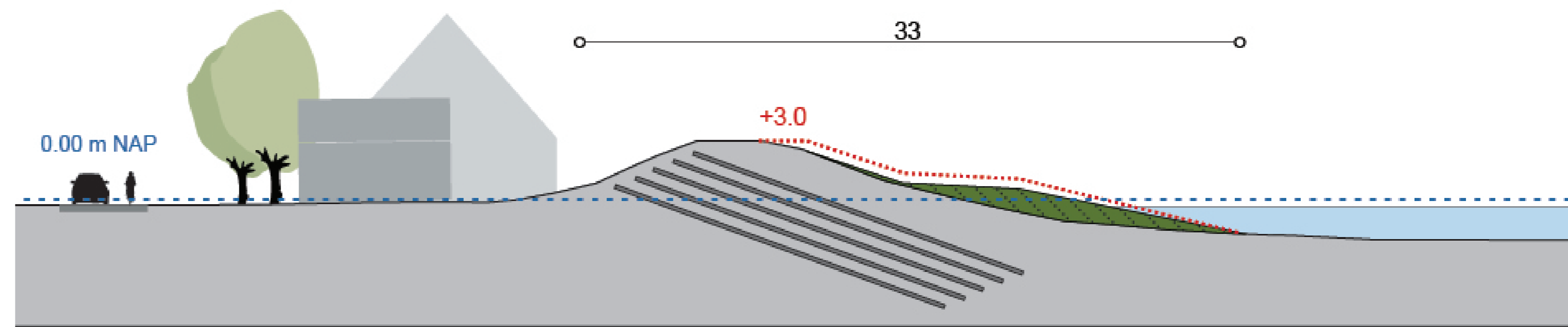
VERSTERKING OPPERWOUDE EN UITDAM

MODULE 13 EN 14, SECTIES EA-6 EN EA-7 (BLAD 17)

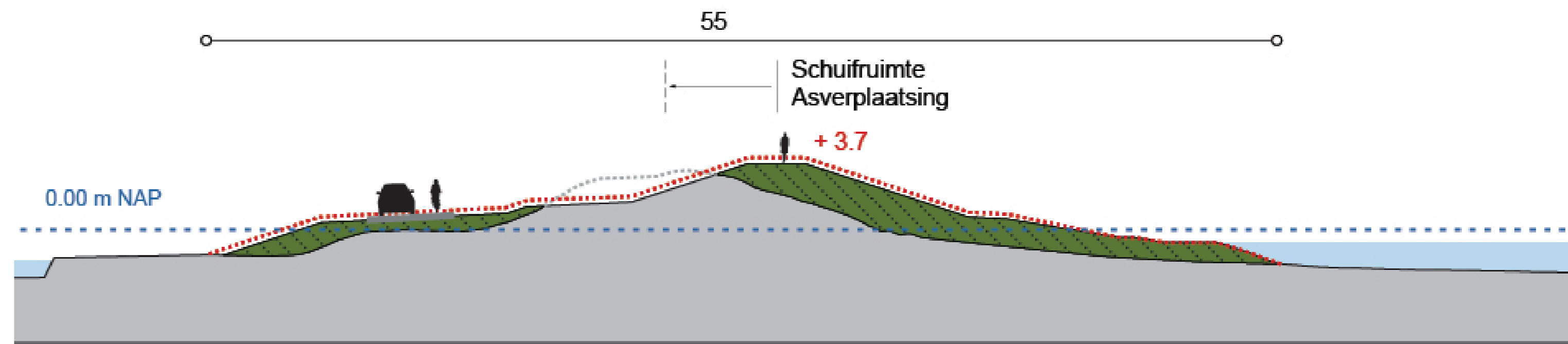
MAATGEVEND PROFIEL UITDAM 1 OPTIE: VERNAGELING (SECTIE EA-7 VAN DIJKPAAL 73+50 TOT 75+80)
PROFIEL DP 75+00



MAATGEVEND PROFIEL UITDAM 2 OPTIE: VERNAGELING (SECTIE EA-7 VAN DIJKPAAL 75+80 TOT 79+20)
PROFIEL DP 78+00



MAATGEVEND PROFIEL UITDAM 3 (SECTIE EA-7B VAN DIJKPAAL 79+20 TOT 81)
PROFIEL DP 79+90



LEGENDA

	Bebouwing		Dijk		Huidige dijk (2015)
	Bebouwing aan de dijk		Voordever		Opleverprofiel (2021) hoogte in meters t.o.v. NAP
	Markermeer/ IJmeer/ Gouwee		A fietspad B gecombineerde fiets- wandelroute C wandelpad		Veiligheidsprofiel (2071)
	Binnendijks water Watergangen/ Braken/ Aaën en Dieën		Constructie		Schuifruimte asverplaatsing
	Bestaande weg/ weg inclusief fietsverbinding		Modulegrens		Watergang
	Weiland/ bos		Sectiegrens		Weg
	Voorland/ rietland/ strand		Subsectiegrens		Fietspad
	Dijk/ kade		Dijkpalen, om de 500 m genummerd		Gecombineerd fiets- wandelpad
	Toponiemen		Maatgevend profiel inclusief locatie		Wandelpad
	Gemeentegrens		Horizontaal permanent ruimtebeslag		Horizontaal permanent ruimtebeslag
	Coördinaten		Locatie kunstwerk		

Basiskaart - Opperwoud en Uitdam
module 13 en 14, secties EA-6 en EA-7
Versterking Markermeerdijken

datum: september 2018 status: definitief
schaal: 1:2.000/ 1:200 versie: 3.0
papierformaat: A0 getekend: H. Prinszen

alle maten in meters - hoogtematen in m tov NAP
referentie: AHMD-002127

