VERSTERKING UITDAMMERDIJK

MODULE 15, SECTIES EA-8, EA-9, EA-10 EN EA-11 (BLAD 18)

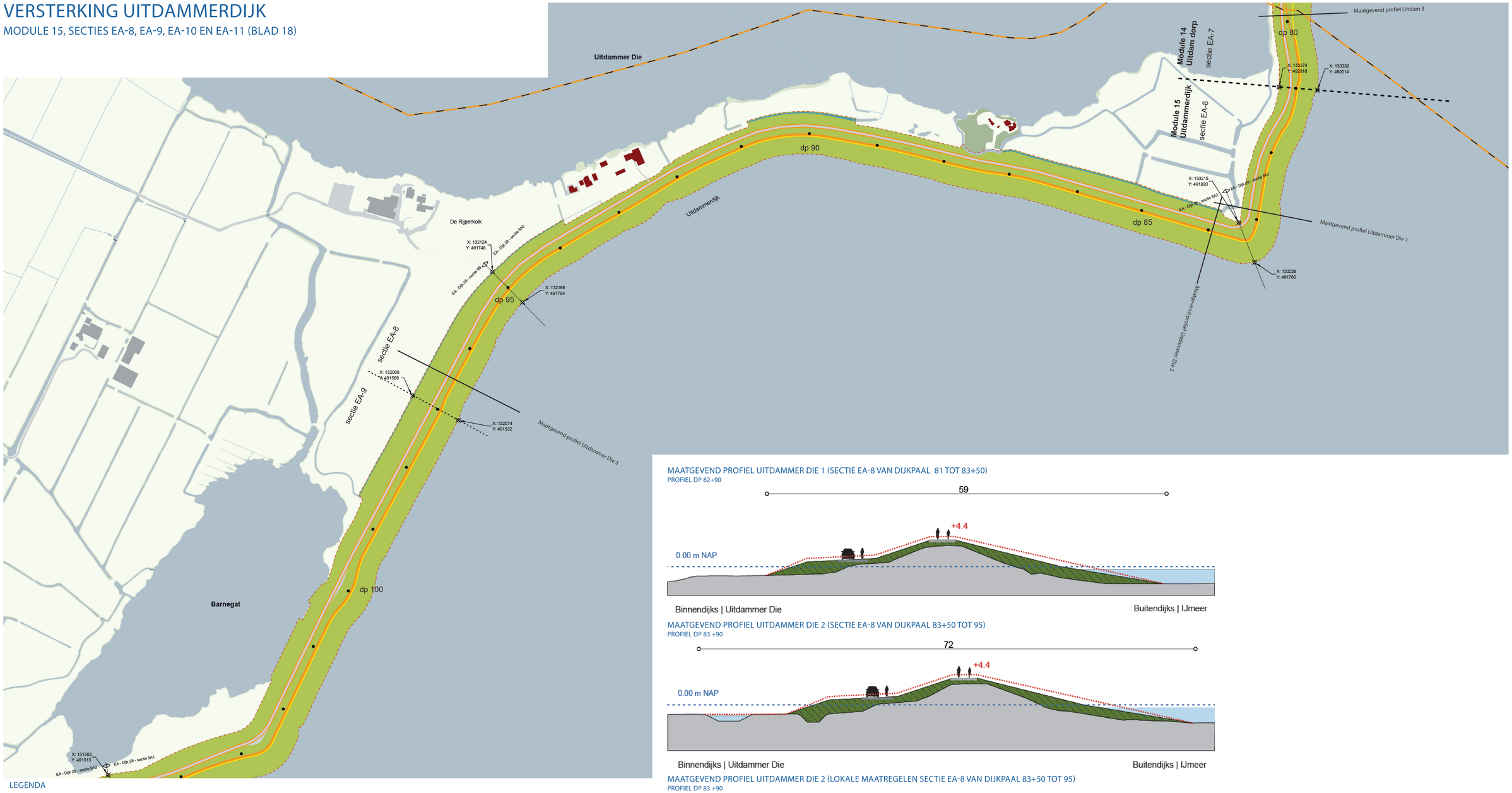

MAATGEVEND PROFIEL UITDAMMER DIE 1 (SECTIE EA-8 VAN DIJKPAAL 81 TOT 83+50)

PROFIEL DP 82+90

MAATGEVEND PROFIEL UITDAMMER DIE 2 (SECTIE EA-8 VAN DIJKPAAL 83+50 TOT 95)

PROFIEL DP 83 +90

MAATGEVEND PROFIEL UITDAMMER DIE 2 (LOKALE MAATREGELEN SECTIE EA-8 VAN DIJKPAAL 83+50 TOT 95)

PROFIEL DP 83 +90

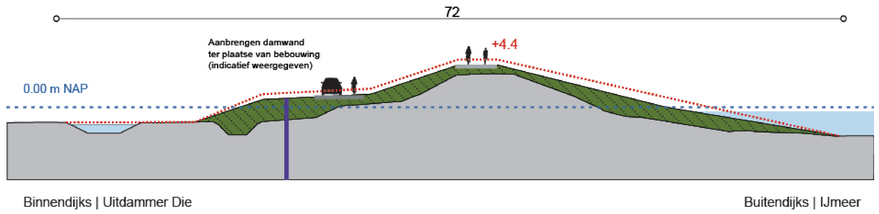

MAATGEVEND PROFIEL UITDAMMER DIE 3 (SECTIE EA-8 VAN DIJKPAAL 95 TOT 97)

PROFIEL DP 96 +50

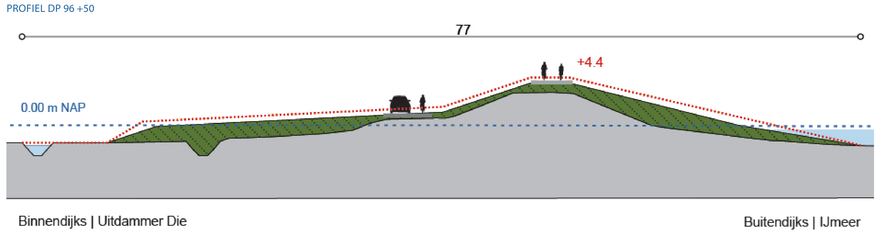

LEGENDA

- Bebouwing
- Bebouwing aan de dijk
- Markermeer/ IJmeer/ Gouwzee
- Binnendijks water
  Watergangen/ Braken/ Aaën en Dieën
- Bestaande weg/ weg inclusief fietsverbinding
- Weiland/ bos
- Voorland/ rietland/ strand
- Dijk/ kade
- Toponiemen (MARKERMEER, WARDER, Oosterkoog)
- Gemeentegrens
- X: 129669 Y: 513011 — Coördinaten
- Dijk
- Vooroever
- A fietspad
  B gecombineerde fiets- wandelroute
  C wandelpad
- Constructie
- Modulegrens
- Sectiegrens
- Subsectiegrens
- Dijkpalen, om de 500 m genummerd
- Maatgevend profiel inclusief locatie
- Horizontaal permanent ruimtebeslag
- Locatie kunstwerk
- Huidige dijk (2015)
- Opleverprofiel (2021) hoogte in meters t.o.v. NAP
- Veiligheidsprofiel (2071)
- Schuifruimte asverplaatsing
- Watergang
- Weg
- Fietspad
- Gecombineerd fiets- wandelpad
- Wandelpad
- Horizontaal permanent ruimtebeslag

Basiskaart - Uitdammerdijk
module 15, secties EA-8, EA-9, EA-10 en EA-11
Versterking Markermeerdijken

datum: september 2018 status: definitief
schaal: 1:2.000/ 1:200 versie: 3.0
papierformaat: A0 getekend: H. Prinssen
alle maten in meters - hoogtematen in m tov NAP

referentie: AMMD-002127

N

0 20 100 200 m

hoogheemraadschap Hollands Noorderkwartier

ALLIANTIE MARKERMEERDIJKEN

VERSTERKING UITDAMMERDIJK

MODULE 15, SECTIES EA-8, EA-9, EA-10 EN EA-11 (BLAD 19)

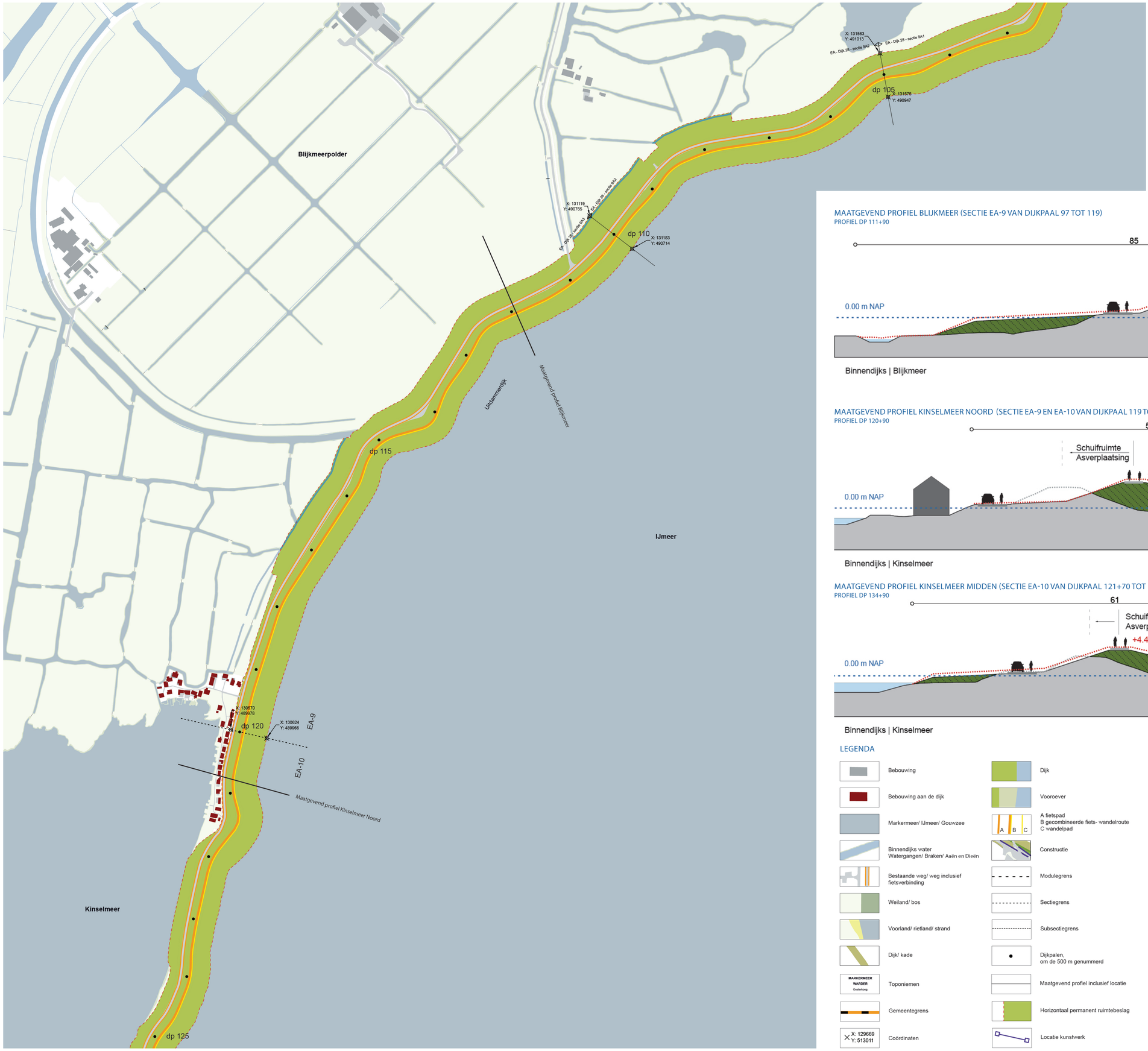

MAATGEVEND PROFIEL BLIJKMEER (SECTIE EA-9 VAN DIJKPAAL 97 TOT 119)

PROFIEL DP 111+90

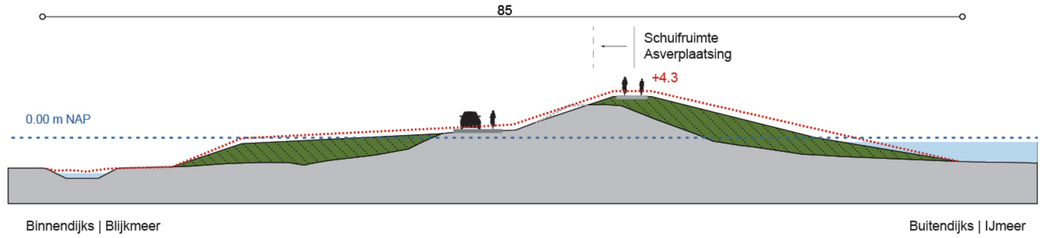

MAATGEVEND PROFIEL KINSELMEER NOORD (SECTIE EA-9 EN EA-10 VAN DIJKPAAL 119 TOT 121+70)

PROFIEL DP 120+90

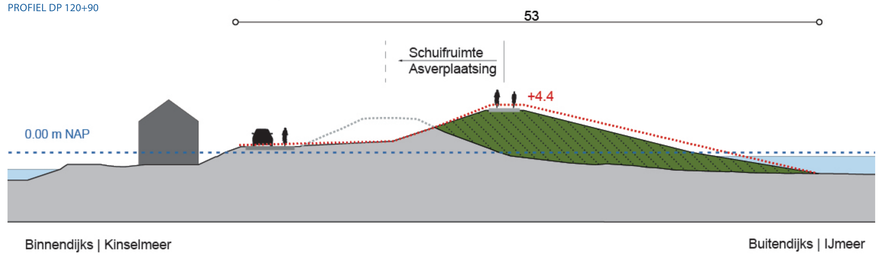

MAATGEVEND PROFIEL KINSELMEER MIDDEN (SECTIE EA-10 VAN DIJKPAAL 121+70 TOT 134+90)

PROFIEL DP 134+90

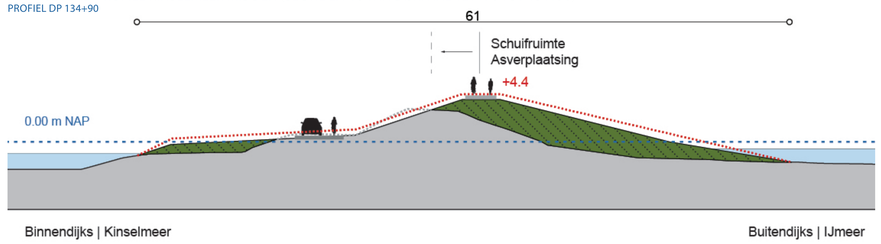

LEGENDA

- Bebouwing
- Bebouwing aan de dijk
- Markermeer/ IJmeer/ Gouwzee
- Binnendijks water Watergangen/ Braken/ Aaën en Dieën
- Bestaande weg/ weg inclusief fietsverbinding
- Weiland/ bos
- Voorland/ rietland/ strand
- Dijk/ kade
- Toponiemen (MARKERMEER WARDER, Oosterkoog)
- Gemeentegrens
- Coördinaten (X: 129669 Y: 513011)
- Dijk
- Vooroever
- A fietspad B gecombineerde fiets- wandelroute C wandelpad
- Constructie
- Modulegrens
- Sectiegrens
- Subsectiegrens
- Dijkpalen, om de 500 m genummerd
- Maatgevend profiel inclusief locatie
- Horizontaal permanent ruimtebeslag
- Locatie kunstwerk
- Huidige dijk (2015)
- Opleverprofiel (2021) hoogte in meters t.o.v. NAP
- Veiligheidsprofiel (2071)
- Schuifruimte asverplaatsing
- Watergang
- Weg
- Fietspad
- Gecombineerd fiets- wandelpad
- Wandelpad
- Horizontaal permanent ruimtebeslag

Basiskaart - Uitdammerdijk
module 15, secties EA-8, EA-9, EA-10 en EA-11
Versterking Markermeerdijken

datum: september 2018 status: definitief
schaal: 1:2.000/ 1:200 versie: 3.0
papierformaat: A0 getekend: H. Prinssen
alle maten in meters - hoogtematen in m tov NAP

referentie: AMMD-002127

N
0 20 100 200 m

hoogheemraadschap Hollands Noorderkwartier
ALLIANTIE MARKERMEERDIJKEN

VERSTERKING UITDAMMERDIJK

MODULE 15, SECTIES EA-8, EA-9, EA-10 EN EA-11 (BLAD 20)

MAATGEVEND PROFIEL KINSELMEER MIDDEN (SECTIE EA-10 VAN DIJKPAAL 121+70 TOT 134+90)

PROFIEL DP 134+90

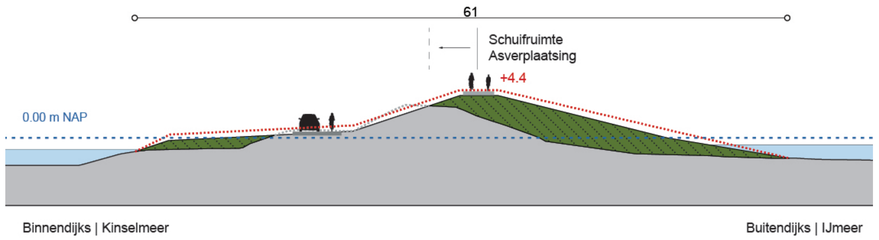

MAATGEVEND PROFIEL KINSELMEER ZUID (SECTIE EA-10B VAN DIJKPAAL 134+90 TOT 141)

PROFIEL DP 134+90

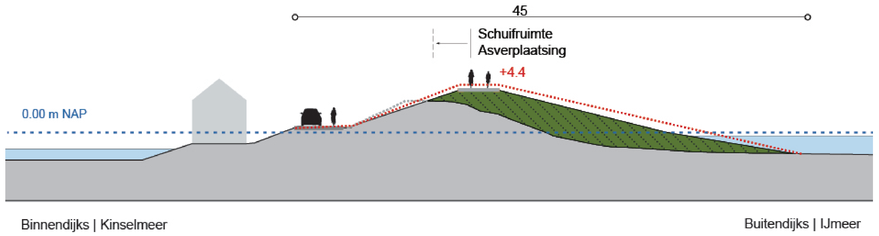

MAATGEVEND PROFIEL POLDER IJDOORN (SECTIE EA-11 VAN DIJKPAAL 141 TOT 149)

PROFIEL DP 144.10

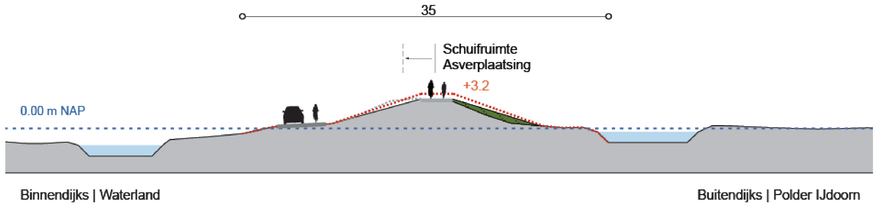

LEGENDA

- Bebouwing
- Bebouwing aan de dijk
- Markermeer/ IJmeer/ Gouwzee
- Binnendijks water Watergangen/ Braken/ Aaën en Dieën
- Bestaande weg/ weg inclusief fietsverbinding
- Weiland/ bos
- Voorland/ rietland/ strand
- Dijk/ kade
- Toponiemen
- Gemeentegrens
- Coördinaten
- Dijk
- Vooroever
- A fietspad B gecombineerde fiets- wandelroute C wandelpad
- Constructie
- Modulegrens
- Sectiegrens
- Subsectiegrens
- Dijkpalen, om de 500 m genummerd
- Maatgevend profiel inclusief locatie
- Horizontaal permanent ruimtebeslag
- Locatie kunstwerk
- Huidige dijk (2015)
- Opleverprofiel (2021) hoogte in meters t.o.v. NAP
- Veiligheidsprofiel (2071)
- Schuifruimte asverplaatsing
- Watergang
- Weg
- Fietspad
- Gecombineerd fiets- wandelpad
- Wandelpad
- Horizontaal permanent ruimtebeslag

Basiskaart - Uitdammerdijk
module 15, secties EA-8, EA-9, EA-10 en EA-11
Versterking Markermeerdijken

datum: september 2018 status: definitief
schaal: 1:2.000/ 1:200 versie: 3.0
papierformaat: A0 getekend: H. Prinssen
alle maten in meters - hoogtematen in m tov NAP

referentie: AMMD-002127

N
0 20 100 200 m

hoogheemraadschap Hollands Noorderkwartier
ALLIANTIE MARKERMEERDIJKEN