# VERSTERKING DE KOGEN

## MODULE 4, SECTIE HE-4, HE-5 EN HE-6

DE KOGEN (HE-6) - HUIDIGE SITUATIE

DE KOGEN (HE-6) - FOTOMONTAGE

MAATGEVEND PROFIEL BEDIJKTE WAAL (HE-5 TOT DP66)

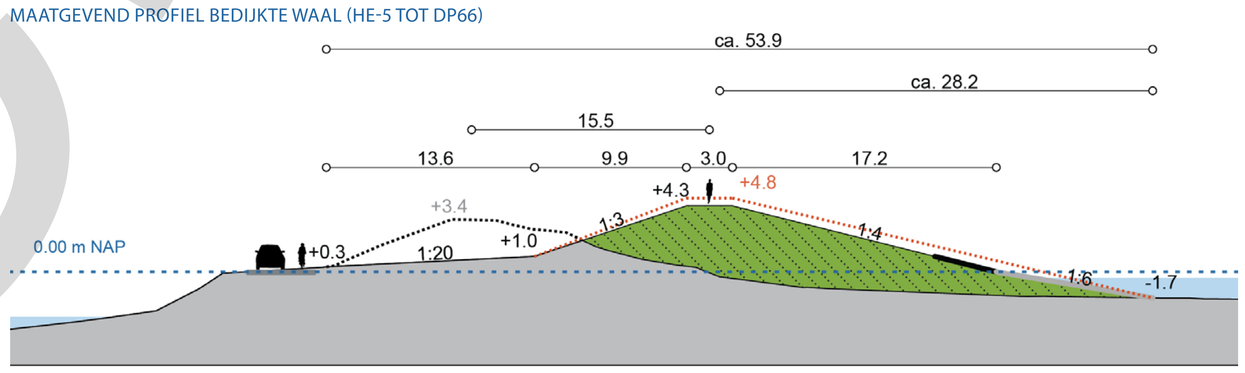


MAATGEVEND PROFIEL RIETKOOG (HE-5 VAN DP66)

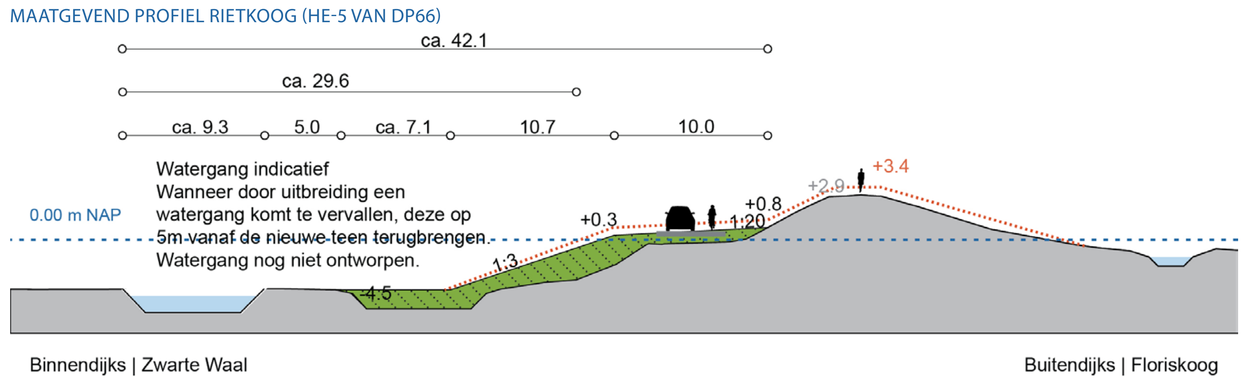


MAATGEVEND PROFIEL KLAMDIJK (HE - 6 VAN DP74 TOT DP78+50)

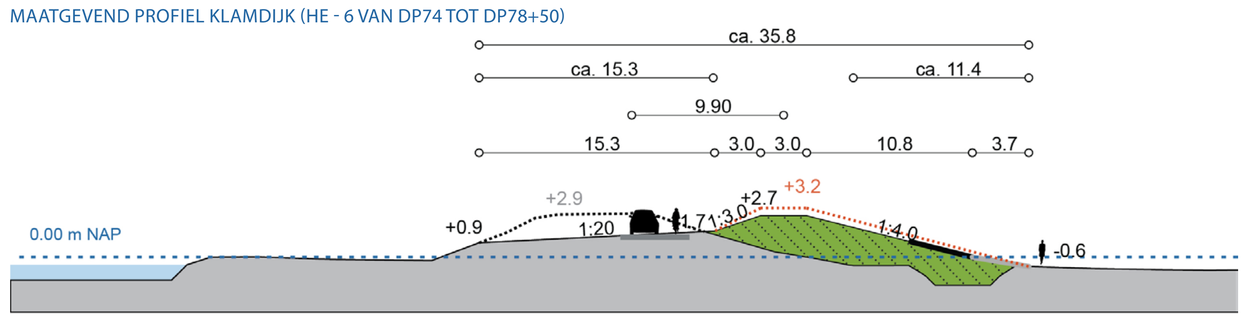


MAATGEVEND PROFIEL FLORISKOOG (HE -6 VAN DP1 TOT DP6)

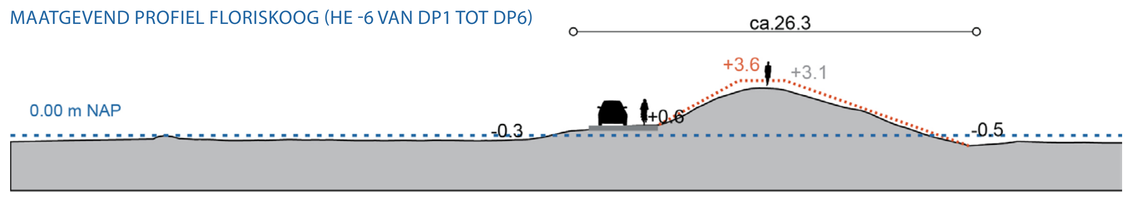


## LEGENDA

Ondergrond

- Bebouwing
- Bebouwing aan de dijk
- Markermeer/ IJmeer/ Gouwzee
- Binnendijks water
  Watergangen/ Braken/ Aaën en Dieën
- Weg/ fietspad
- Weiland/ bos
- Voorland/ rietland/ strand
- Dijk/ kade

Versterking

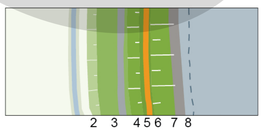


1 Nieuwe watergang (plaatselijk)
2 Bermtalud (plaatselijk)
3 Berm met weg
4 Binnentalud
5 Kruin met fietspad
6 Buitentalud/ buitenberm
7 Steenbekleding
8 Onderwaterlijn

A B C D

A wandelpad (verhard) /
B gecombineerde fiets- wandelroute /
C fietspad /
D fietsroute gecombineerd met weg

Constructie

Modulegrens

Sectiegrens

dp 55 — Dijkpalen (historisch/ nieuw)

MARKERMEER WARDER Oosterkoog — Toponiemen

Legenda profielen

Dijkhoogte
- Huidige hoogte (2015)
- Aanleghoogte (opleverhoogte in 2021)
- Ontwerphoogte (minimale benodigde hoogte in 2071)

Versterking

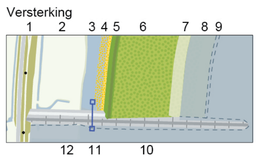


1 Markermeerdijk
2 Bestaand voorland
3 Tussenwater
4 Veiligheidsberm met rietoever
5 Kruin met taluds
6 Buitentalud
7 Dynamische zone (NAP -0.4 tot NAP +0.5)
8 Onderwatertalud
9 Ruimtebeslag oeverdijk onderwater
10 Strekdam
11 In- en uitlaat tussenwater, vispasseerbaar
12 Einddam

Fiets- voetpad Hoorn

Bijeenkomst - De Kogen
module 4, secties HE-4, HE-5 en HE-6
**Versterking Markermeerdijken**

| | |
|---|---|
| datum: 8 februari 2017 | status: concept |
| schaal: 1:2.000/ 1:200 | versie: 3.0 |
| maten en peilen zijn in meters | getekend: P. Westerink |
| papierformaat: A0 | paneel: 1 van 1 |

referentie: 20170201_AMMD_BIJEENKOMSTEN_M4_v0.1

N

0 20 100 200 m

hoogheemraadschap
Hollands
Noorderkwartier

ALLIANTIE MARKERMEERDIJKEN