

# WAT IS EEN DORPENVISIE?

De Dorpenvisie Midden-Delfland is ons kompas voor de toekomst van Den Hoorn, Schipluiden en Maasland richting het jaar 2050. Het centrale doel is om onze dorpen vitaal, leefbaar en gastvrij te houden, met behoud van hun eigen authentieke karakter.

In de visie maken we keuzes over hoe we de ruimte in de dorpen slim kunnen benutten. We kijken naar passende woningen en goede voorzieningen, maar ook naar meer plekken voor ontmoeting en recreatie. Midden-Delfland vormt de 'groene long' van de regio: een plek waar de rust van het landschap en de dynamiek van het dorp samenkomen. In 2050 zijn onze straten rustiger en overzichtelijker, met volop ruimte voor wandelaars en fietsers.

De Dorpenvisie helpt ons om stap voor stap de juiste beslissingen te nemen, zodat Midden-Delfland ook voor de volgende generaties een prachtige plek blijft om te wonen, te werken en te ontspannen.

## Den Hoorn

De grootste dorpskern, waar dorpsrust en het gemak van de stad samenkomen.

## Schipluiden

Een hecht en gastvrij dorp aan de Gaag, midden in het groene landschap.

## Maasland

Een authentiek en tijdloos dorp met een rijk historisch karakter.



## LEES HIER DE DORPENVISIE

Vanaf 7 mei ligt de Dorpenvisie 6 weken ter inzage. Dat betekent dat je in die periode ook nog een formele reactie kunt geven op het plan.

# SAMEN MET JOU GEMAAKT!

**92%** "IK WIL IN DE TOEKOMST IN MIJN EIGEN DORP BLIJVEN WONEN."

## De Dorpenvisie is niet zomaar tot stand gekomen.

Meer dan 1.000 inwoners hebben tussen november 2025 en februari 2026 hun mening gegeven. Dit deden zij via gesprekken op straat, online enquêtes, workshops en bijeenkomsten met ambassadeurs van de dorpen. De betrokkenheid in alle drie de dorpen was indrukwekkend: inwoners van jong tot oud lieten weten wat zij belangrijk vinden voor de toekomst van hun dorp.

**82%** "MIJN DORP (DEN HOORN) MOET ECHT DORPS BLIJVEN."

**85%** "IN MIJN DORP (SCHIPLUIDEN) VIND IK RUIMTE VOOR WONEN BELANGRIJKER DAN RUIMTE VOOR BEDRIJVEN."

**81%** "ALS MAASLANDER VIND IK HET BELANGRIJK DAT INWONERS DE GESCHIEDENIS VAN HET DORP KENNEN."

## Duidelijke boodschap van inwoners

Inwoners zijn trots op het rustige en authentieke karakter van hun dorpen en willen dit graag behouden. Tegelijkertijd is er een sterke wens voor vernieuwing waar dat nodig is, om de dorpen leefbaar te houden in de toekomst. Daarvoor zijn passende en betaalbare woningen voor jongeren nodig, zodat iedereen in zijn eigen dorp kan blijven wonen. Ook vinden inwoners een groene leefomgeving en goede voorzieningen, zoals winkels en sportclubs, onmisbaar om de dorpen vitaal te houden richting de toekomst.



# ROUTEKAART & AUDIOTOUR

DORPENVISIE MIDDEN-DELFLAND



## Toekomst aan de Gaag

Ontdek fietsend en wandelend de toekomstvisie van Midden-Delfland.

### Luister naar de toekomst

In elk dorp vind je twee luisterspots op de routekaart, waar je middels de QR-code kunt luisteren naar de audiotour. Zo beleef je de Dorpenvisie:

- Fiets de volledige route door alle drie de dorpen.
- Fiets een deel van de route langs de Gaag.
- Wandel een ommetje in één of meerdere dorpen.

Terwijl je om je heen kijkt, word je meegenomen naar de toekomst van de dorpen, we lichten een aantal onderdelen van de dorpenvisie uit. Wat zijn de ideeën voor deze plek en hoe gaan ze veranderen?

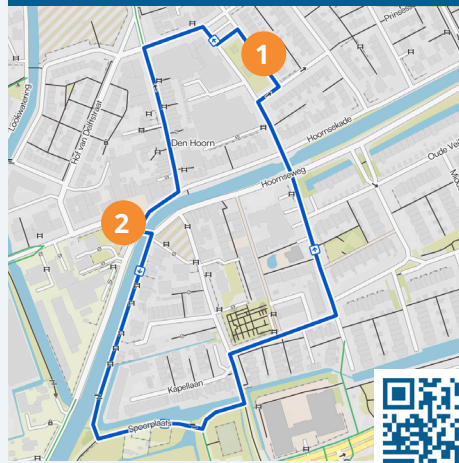
*De audiotour laat 6 onderdelen uit de visie zien, maar er is nog veel meer! Wil je de volledige Dorpenvisie lezen? Scan dan de QR-code.*



# WANDEL JE EIGEN OMMETJE

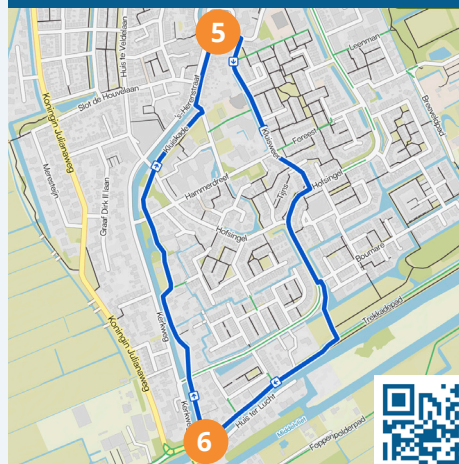
Midden-Delfland is een gemeente met drie unieke dorpen. Ieder dorp heeft zijn eigen karakter en heeft net weer wat anders nodig om ook in 2050 een fijn dorp te blijven. Loop een ommetje, stop op de 2 luisterspots en laat je meenemen in het dorp van de toekomst.

## Den Hoorn



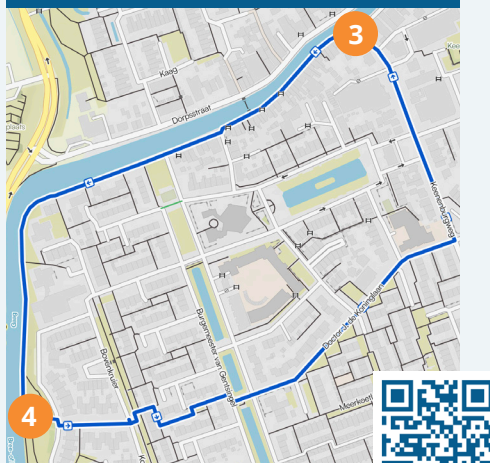
Het ommetje in Den Hoorn

## Maasland



Het ommetje in Maasland

## Schipluiden



Het ommetje in Schipluiden

# FIETS MEE LANGS DE GAAG!

Volg de route van 11 kilometer tussen Den Hoorn en Maasland  
Je kan op elk punt starten en stoppen.

## Luisterspot 1

Koningin Julianaplein, pleintje voor de Hoornbloem

## Luisterspot 2

Woudseweg 2, brede stoep voor de Pitstop

## Luisterspot 3

Singel 2, bankje bij de Zoutveensebrug

## Luisterspot 4

Windrecht 29, op de hoek bij Speeltuin Vlaardingsekade

## Luisterspot 5

Doelenstraat, over het bruggetje, naast de kerk

## Luisterspot 6

Trekkade 1, grasveld bij de informatiezuil



## Volg de route op de kaart

Via de QR-code kan je de route in Google Maps gemakkelijk volgen op je telefoon. Zin in een ijsje of een verfrissend drankje? Stop dan vooral onderweg bij de lokale horeca.

# LIJSTER DE AUDIOTOUR



Luister naar de toekomst! Scan de QR-code wanneer je aankomt op een van de luisterspots en laat je meenemen in het Midden-Delfland van de toekomst.

**Stap af, ga op een veilige plek staan.**

**Zorg dat je andere wandelaars of fietsers niet in de weg zit.**

**1 Luister eerst de introductie aflevering.**

## Den Hoorn

**1 Aflevering 1: Een bruisend dorpshart | Gebiedsopgave: Centrumgebied**  
Julianaplein wordt nog groener en gezelliger. Kom je ook een denkbeeldig rondje wandelen?

**2 Aflevering 2: De weg naar het groen | Gebiedsopgave: Groenblauwe loper**  
Hoor hoe Den Hoorn een prachtige verbinding krijgt met de polders en sportvelden.

## Schipluiden

**3 Aflevering 3: Rust en ruimte in het centrum | Gebiedsopgave: Dorpshart**  
De straten van de toekomst, waar de fietser en wandelaar de hoofdrol spelen.

**4 Aflevering 4: Genieten aan de Gaagweg | Verkenning: Gaagweg**  
Ontdek hoe dit gebied een plek wordt vol leven, van de jachthaven tot de molen.

## Maasland

**5 Aflevering 5: Het dorpshart | Gebiedsopgave: Dorpshart**  
Kijk mee naar de kerk en ontdek hoe vernieuwde looproutes jong en oud straks nog dichterbij elkaar brengen.

**6 Aflevering 6: Hier begint Maasland | Gebiedsopgave: Maaslandse Poort**  
Ervaar hoe de drukke entree van nu verandert in dé plek voor recreatie waar je eigenlijk niet meer weg wilt.