














INRICHTINGSPLAN - AZC DEN HOORN

-  Bomen
-  Haag
-  Gazon
-  Verbreiding voetpad (grasbeton)
(i.v.m. calamiteitenroute)
-  Parkeren (grasbeton)
-  Rijbaan (betonstraatsteen)
-  Opstelplek afvalcontainers (tegels 30x30)
-  Voetpad (tegels 30x30)
(evt. verzaagd i.v.m. calamiteitenroute)
-  Onderhoudspad (tegels 30x30)
-  Galerij
-  Los- en laadplaats
-  Fietsenstalling bewoners
-  Slagboom / intercom zuil
-  B001 Centrale receptie
-  B002 Hoofdkantoor / facilitair gebouw
-  B003-4 Opvangunits
-  Trafo en watermeterput
-  Rookruimte
-  Fietsenst./werkplaats medewerkers
-  Sportvoorziening
-  Speelvoorziening
-  Bankjes met schaduwdoek
-  Hekwerk
-  Grens plangebied

