



Kaarten varianten Ontsluiting van en naar nieuwe woningen Land van Koppen fase 3

Uitgewerkte varianten

Variant 1: Hogedijk (richting school)

Route vanaf parkeerdek bij de Antoniusschool, aan de voet van de dijk evenwijdig aan het fietspad op de Hogedijk naar het plangebied.



Variant 2: Dorpsplein

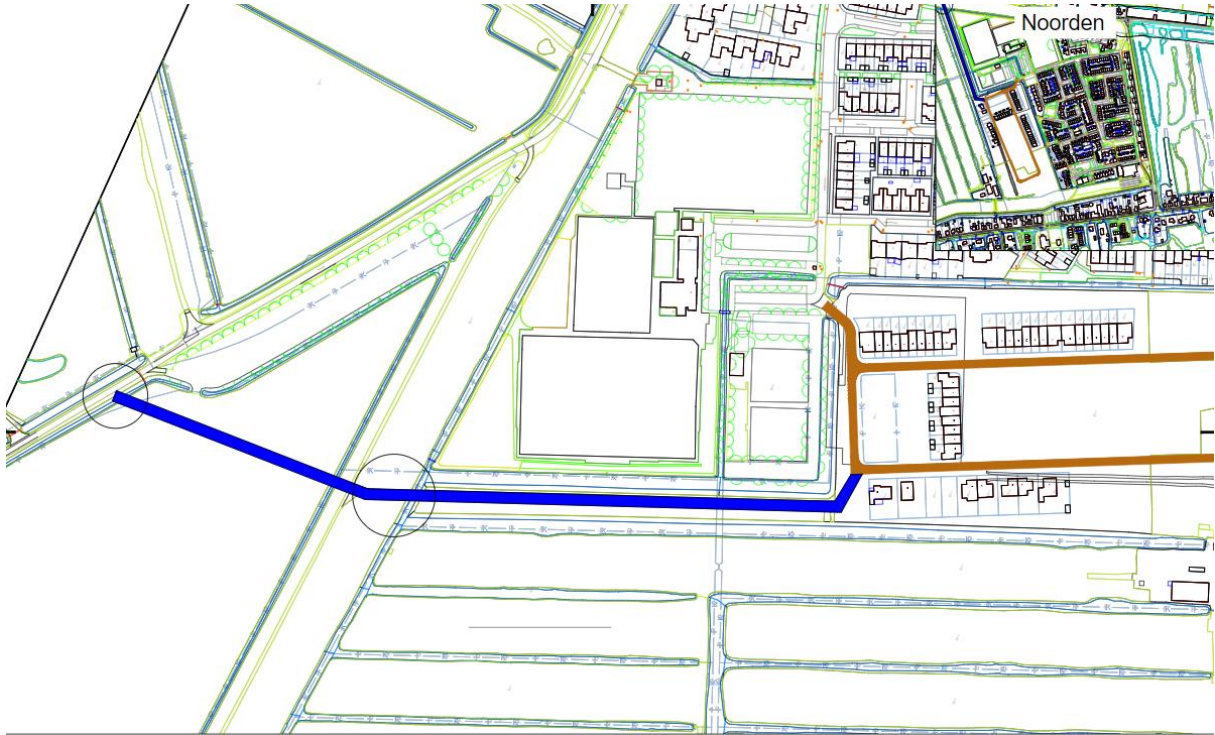
Route vanuit het projectgebied direct richting de Simon van Capelweg, haaks over de ringsloot via het midden van het dorpsplein naar de Simon van Capelweg.



Afgevallen varianten

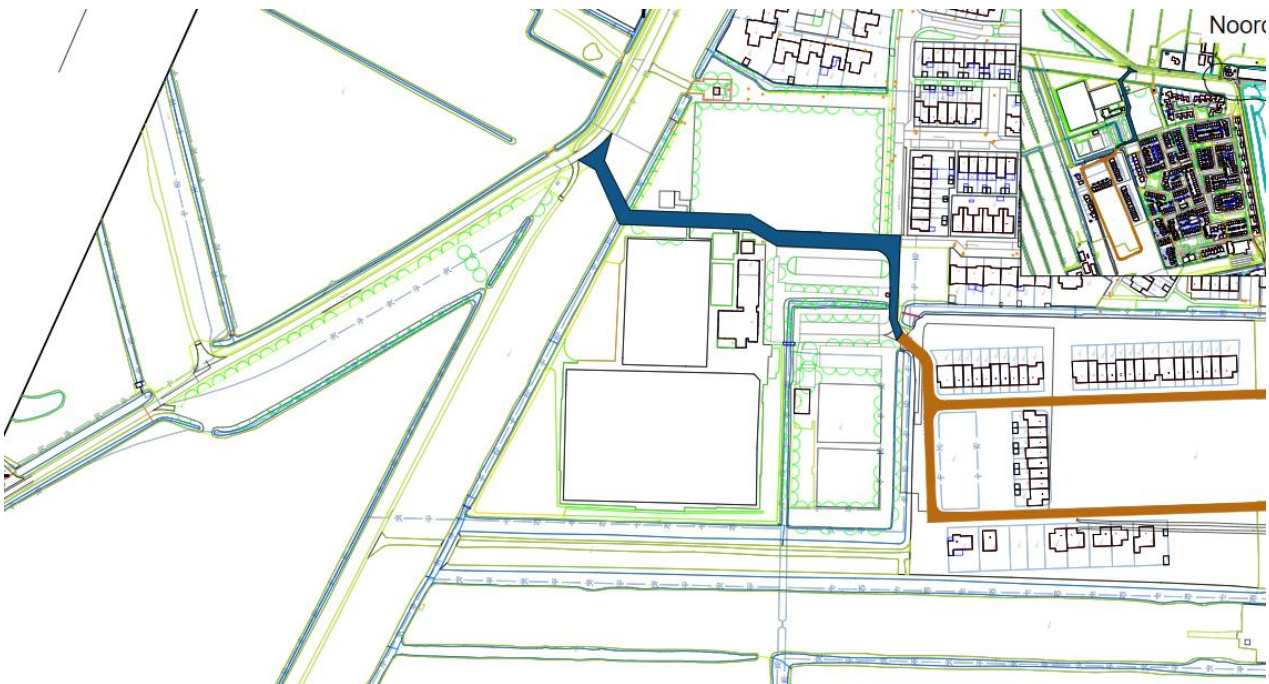
Variant 3a: Molenweg west

Route vanaf de Meerkoet via het bestaande fietspad achter de sportvelden om naar de kruising Kousweg/Hogedijk.



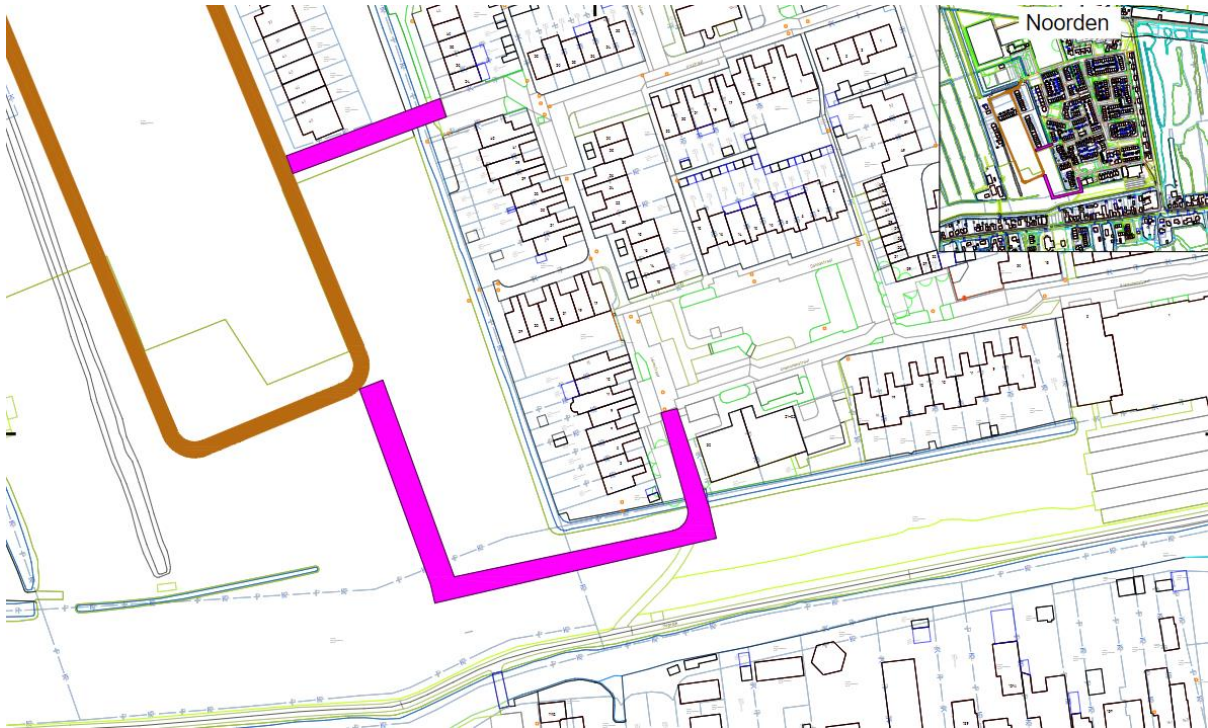
Variant 3b: Molenweg oost

Route via de parkeerplaats van de sportverenigingen over de rand van het voetbalveld naar de Molenweg waar nu het fietspad aansluit op de Kousweg.



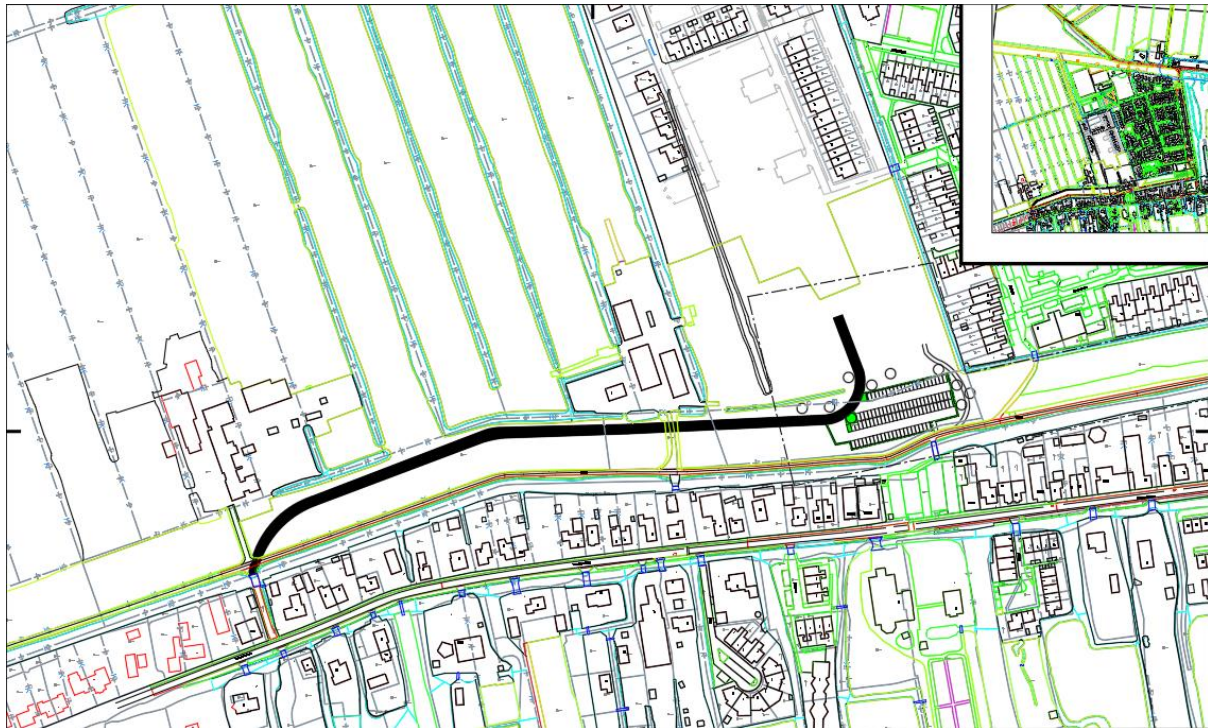
Variante 4: Irisstraat en Anemonenstraat

In deze variatie maken we gebruik van bestaande routes door de woonwijk met een aanvullende ontsluiting naar de nieuwe woningen. Via de brug naar de Irisstraat, nu als calamiteitenroute in gebruik en via de Anemonenstraat.



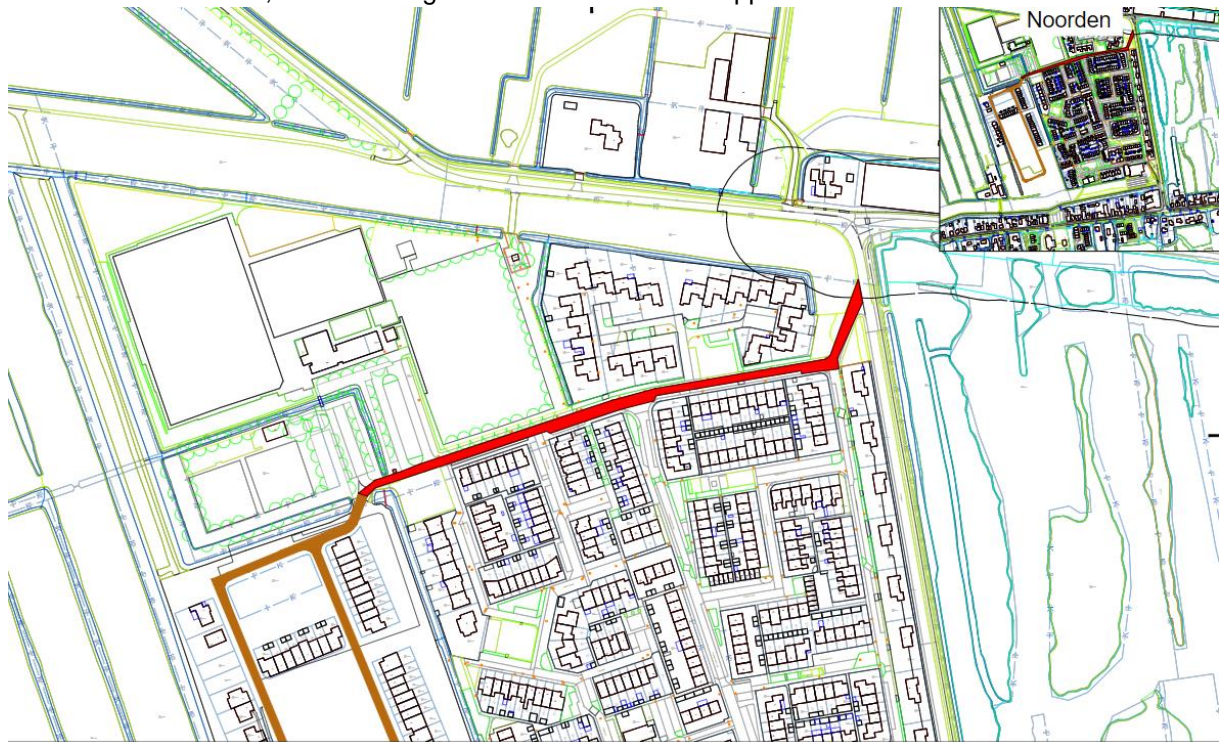
Variante 5: Kampeerhoeve

De route gaat onder de dijk langs in westelijke richting vanaf Land van Kopen tot de kampeerhoeve.



Variante 6: Gerberastraat

De route gaat vanuit het projectgebied vanaf de Meerkoet door de Gerberastraat naar de Prolkade. Dit is de bestaande route, deze is ook gebruikt voor Land van Koppen fase I en II.





info@nieuwkoop.nl



14 01 72



Teylersplein 1, Nieuwveen

