



Legenda

 Plangebied


Enkelbestemmingen

 AW-LN Agrarisch met waarden - Landschappelijke en natuurwaarden

Dubbelbestemmingen


 WR-A Waarde - Archeologie

Bouwvlakken

 bouwvlak

Gebiedsaanduidingen

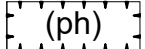
 luchtvaartverkeerzone - toetsingsvlak VDF

 overige zone - groen ontwikkelingszone

 overige zone - veenontginningslandschap

 overige zone - weidevogelgebied

Functieaanduidingen

 (ph) paardenhouderij

 (-sa-pb) specifieke vorm van agrarisch uitgesloten - paardenbak

 (swr-2) specifieke vorm van waarde - 2

 (swr-3) specifieke vorm van waarde - 3

 (swr-7) specifieke vorm van waarde - 7

Bouwaanduidingen

 [sba-bed] specifieke bouwaanduiding - bedrijfsgebouw

 [sba-dv] specifieke bouwaanduiding - bestaande dierenverblijven

 [sba-db] specifieke bouwaanduiding - dierenverblijven buiten gebruik

Herstelbesluit

Get.:
TKS

Datum:
08-01-2026

Buitengebied Nijkerk 2017,
9e wijziging Achterduyst 2 Nijkerk
Gemeente Nijkerk


Formaat:
A3

Schaal:
1:1000

Tekeningnummer:
NL.IMRO.0267.BP0164-0004

Opdrachtgever: Teus' Advies

Status: vastgesteld



Noordpijl

BraGIS GIS/CAD
Ondersteuning
en software
Dalenstraat 4B, 5466 PM Eerde
E-mail: info@bragis.nl
Web: www.bragis.nl