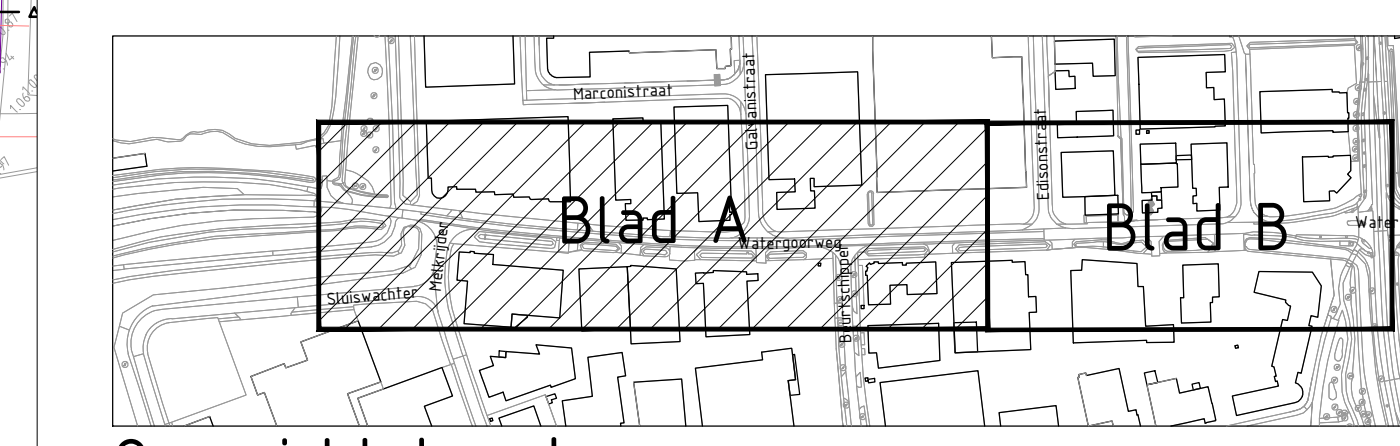
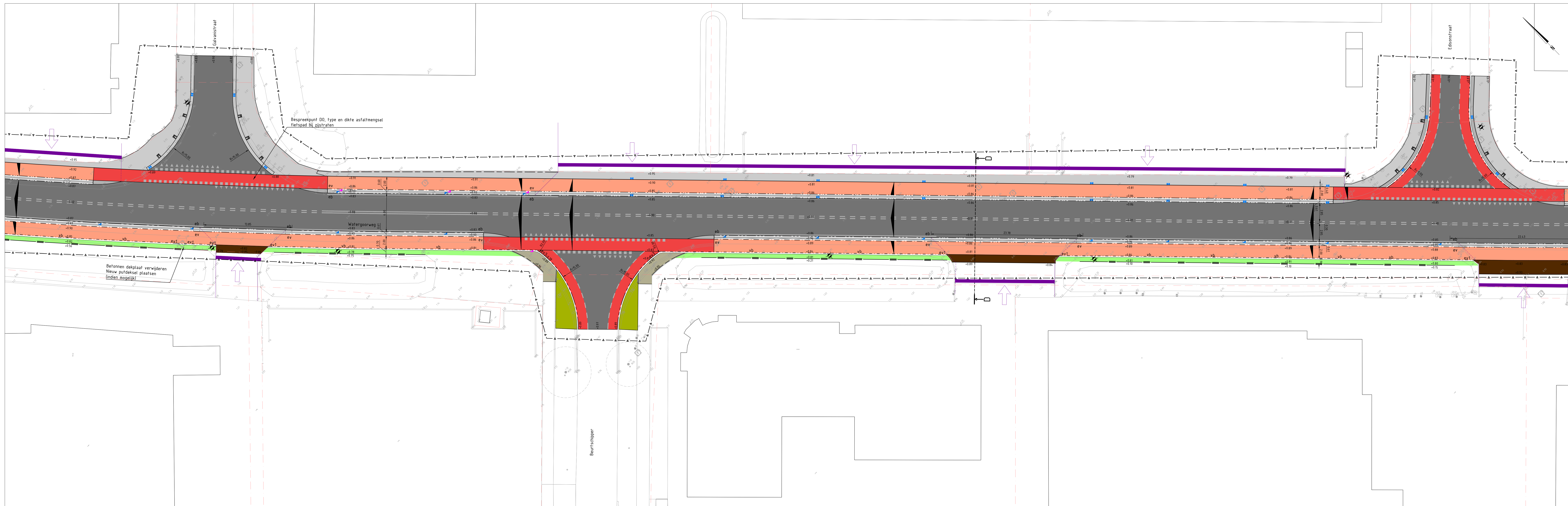


LEGENDA

Bestaand		Nieuw	
-	Kadastrale grens	-	Werkingsgrens
-	Bestaande hoogte in m. t.o.v. NAP	-	Nieuwe hoogte in m. t.o.v. NAP
-	Bestaande inrit	-	Asfalt, d=10mm
-	Rasters en hekwerken	-	Betonstraatsteen, keiformaat, kleur: grijs
-	Hagen	-	Betonstraatsteen, dikformaat, kleur: antraciet
-	Paal kunststof	-	Dubbelklinkers, kleur: grijs
-	Stalen paal	-	Dubbelklinkers, kleur: rood
-		-	Streeptprint, kleur: haldepaars
-		-	Deklaag asfalt, kleur: rood of Track Line Tyregrip, kleur: rood
-		-	Goetelement, hergebruik
-		-	Molpooi, betonstraatstenen, keiformaat, kleur: grijs
-		-	Trottoirband 180/200x250mm, kleur: grijs
-		-	RWS-band 110/220x250mm, kleur: grijs
-		-	Geleideband 10/200x200mm, kleur: grijs
-		-	Geleideband 50/200x200mm, kleur: grijs
-		-	Opsluitband 100x200mm, kleur: grijs
-		-	Verlaagde band 200x150mm, kleur: grijs
-		-	Endeverloopband 180/200x250mm, kleur: grijs
-		-	Verloopband 180/200x250mm - 110/220x250, kleur: grijs
-		-	Endeverloopband 10/200x200mm, kleur: grijs
-		-	Endeverloopband 50/200x200mm, kleur: grijs
-		-	Verloopband 50/200x200mm - 10/200x250mm, kleur: grijs
-		-	Verloopband 50/200x200mm - 180/200x250mm, kleur: grijs
-		-	Verlaging in verloopband, conform principedetail D
-		-	Beschoeving
-		-	Inritblokken 750x500x80mm, kleur: grijs
-		-	Platelooprijs, hoogte 80mm
-		-	Inritperranden 600x300mm, betonstraatstenen kf, kleur: grijs, halfsteensverband
-		-	Groensstrook
-		-	Straatkoek
-		-	Trottoirkoek type A (in trottoirband)
-		-	Trottoirkoek type B (in geleideband)
-		-	Trottoirkoek type C (in RWS-band)
-		-	Nieuwe lokale camera
-		-	Nieuwe lokale bestaande lichtmast
-		-	Schamblok 650x450x400mm

Opmerkingen

- Alle diameters in millimeters
- Alle hoogtes in meters t.o.v. NAP
- Meetvoering in meters



Overzichtskaart

gemeente Nijkerk

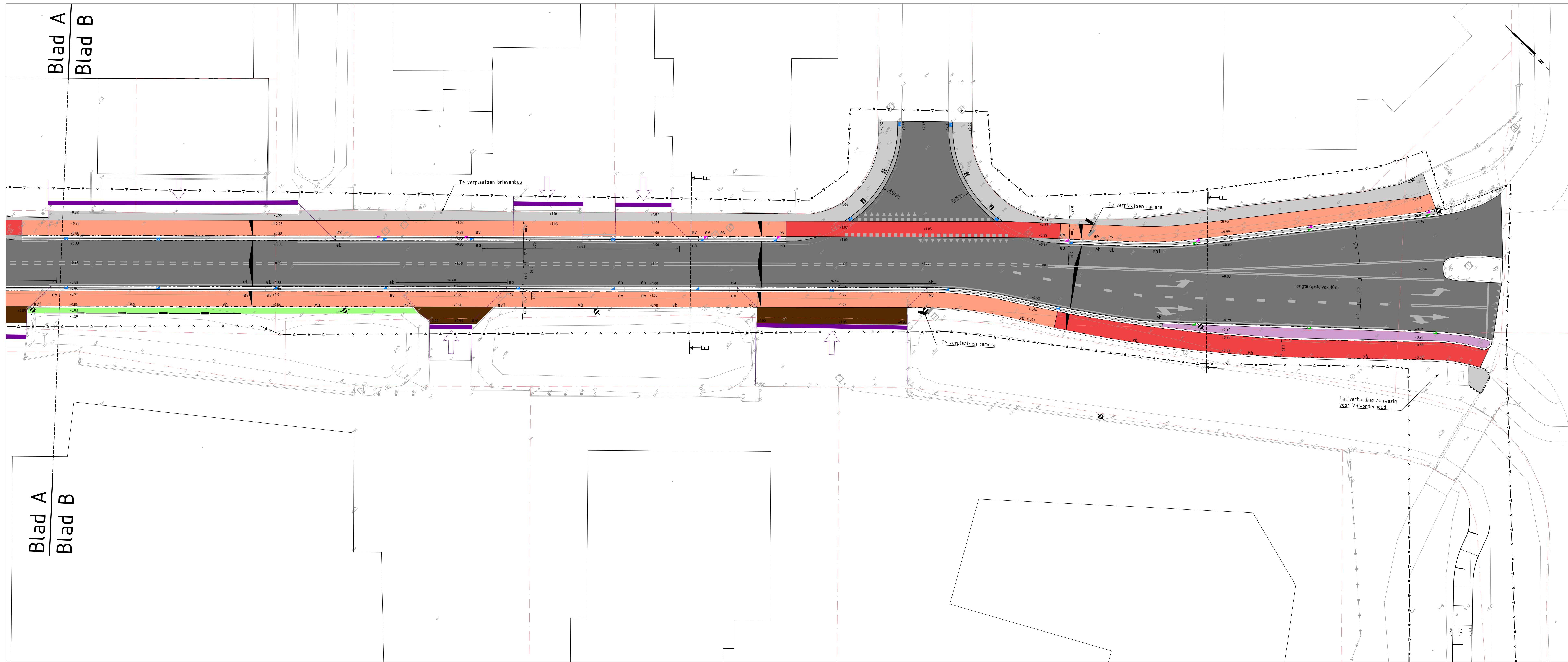
PROJECT: Watergoorweg, Nijkerk
 ONDERWERP: Definitief Ontwerp Bovengronds

BOOT

Wijzigingen	Get	Takeningsgegevens	Status
01	001	Discussienotitie: uitwerking	Concept
02	002	Datum: 18 oktober 2024	Definitief
03	003	Tekenaar: aou	N.V.A.
04	004	Geometrisch: jfw	Voor uitvoering
05	005	Schaal: 1:200	Review
06	006	Formaat: A0-7x210	

Vernandaal
 tel. 0175 52 78 00
 info@www.nijkerk.nl

Bestand: K24-0462-001
 Blad: 03



LEGENDA

Bestaand

- Kadastrale grens
- +6.65 Bestaande hoogte in m. t.o.v. NAP
- Bestaande inrit
- Rasters en hekwerken
- Hagen
- Paal kunststof
- Stalen paal
- Laagspanningskast
- Afsluiter
- Verkeersbord
- Brandkraan
- Inspectiepuf (riool)
- Paal beton
- Paal hout

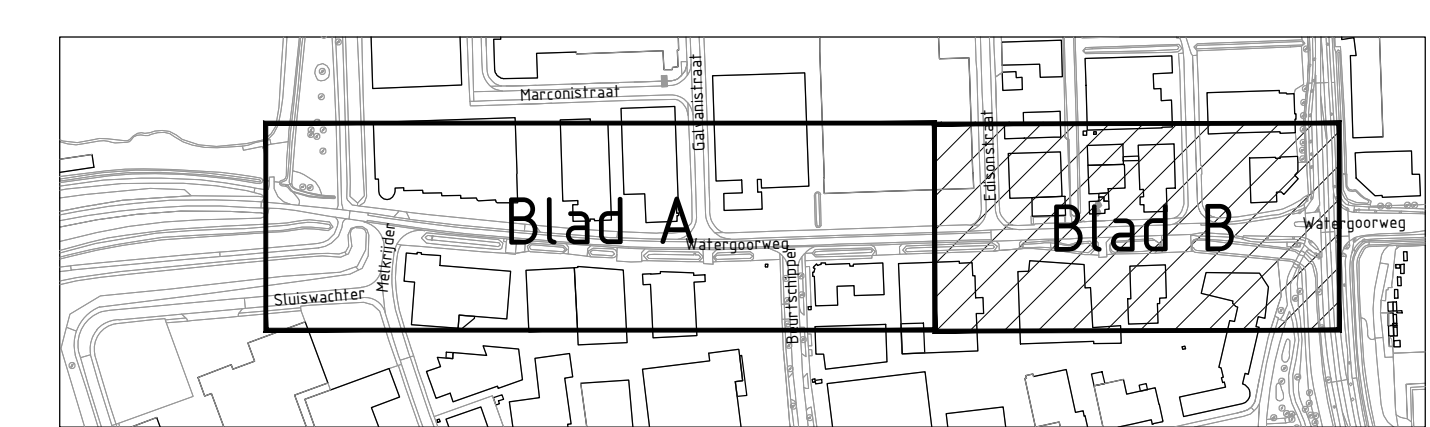
Nieuw

- Werkgrens
- 6.65 Nieuwe hoogte in m. t.o.v. NAP
- Asfalt, ds=170mm
- Betonstraatsteen, keifmaat, kleur: grijs
- Betonstraatsteen, dikmaat, kleur: antraciet
- Dubbelklinkers, kleur: grijs
- Dubbelklinkers, kleur: rood
- Streetprint, kleur: heidepaars
- Deklaag asfalt, kleur: rood of Track Line Tyregrip, kleur: rood
- Gooielement, hergebruik
- Molgot, betonstraatsfenen, keifmaat, kleur: grijs
- Trottoirband 180/200x250mm, kleur: grijs
- RWS-band 110/220x250mm, kleur: grijs
- Geleideband 70/200x200mm, kleur: grijs
- Geleideband 50/200x200mm, kleur: grijs
- Opsluitband 100x200mm, kleur: grijs
- Verlaagde band 200x150mm, kleur: grijs
- Endeverloopband 180/200x250mm, kleur: grijs
- Verloopband 180/200x250mm - 110/220x250, kleur: grijs
- Endeverloopband 70/200x200mm, kleur: grijs
- Endeverloopband 50/200x200mm, kleur: grijs
- Verloopband 50/200x200mm - 70/200x250mm, kleur: grijs
- Verloopband 50/200x200mm - 180/200x250mm, kleur: grijs
- Verlaging in verloopband, conform principedetail D
- Beschoeiing
- Inritblokken 750x500x180mm, kleur: grijs
- Plateauprofiel, hoogte 80mm
- Inritperronbanden 600x300mm, betonstraatstenen Kf, kleur: grijs, halfsteensverband
- Groenstrook
- Straatkolk
- Trottoirkolk type A (in trottoirband)
- Trottoirkolk type B (in geleideband)
- Trottoirkolk type C (in RWS-band)
- Nieuwe locatie camera
- Nieuwe locatie bestaande lichtmast
- Schamblok 650x450x400mm

Opmerkingen

- Alle diameters in millimeters
- Alle hoogtes in meters t.o.v. NAP
- Maatvoering in meters

4m 8m 12m 16m 20m



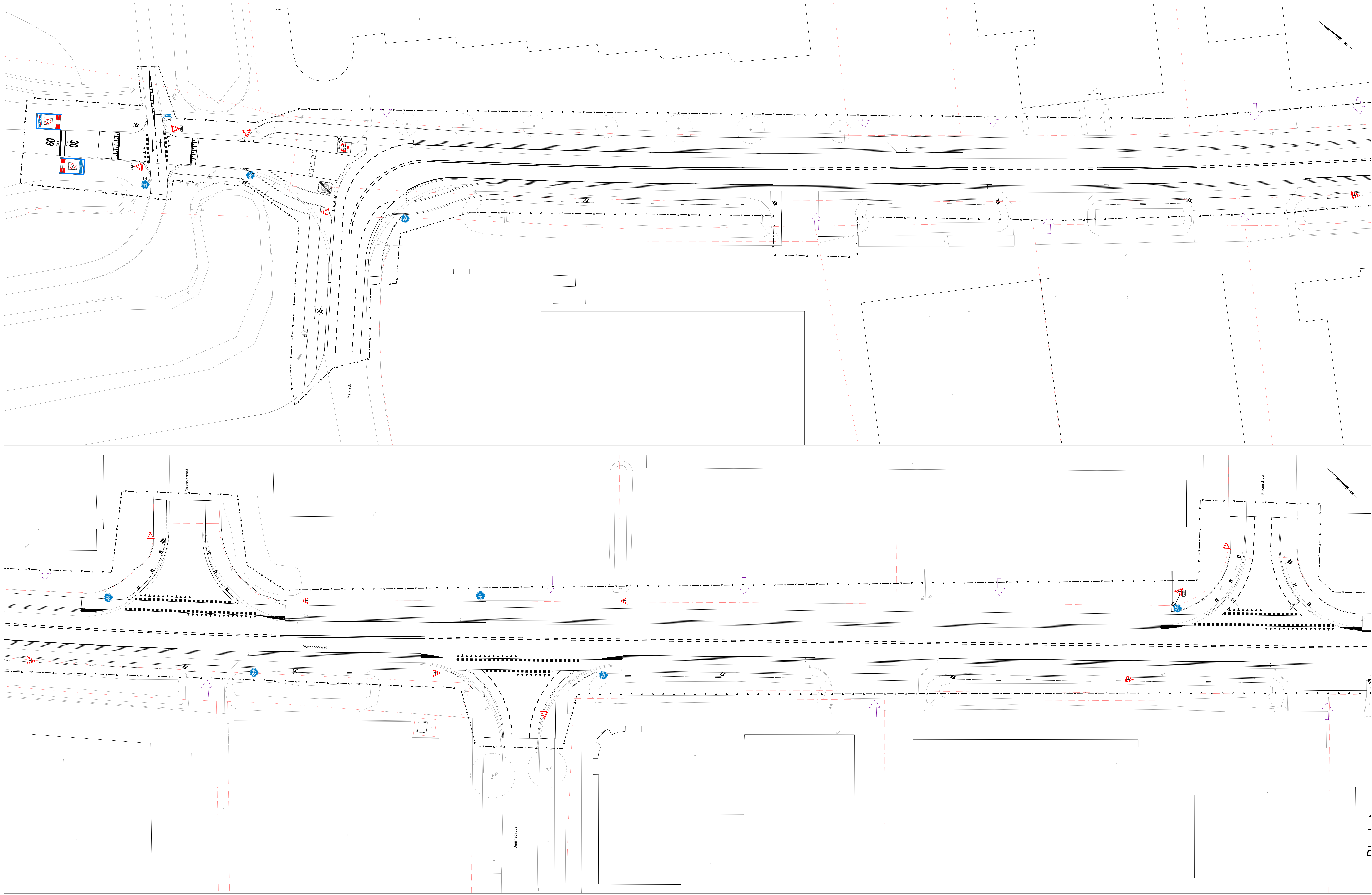
Overzichtsk kaart


gemeente Nijkerk

PROJECT **Watergoorweg, Nijkerk**
 ONDERWERP **Definitief Ontwerp Bovengronds**



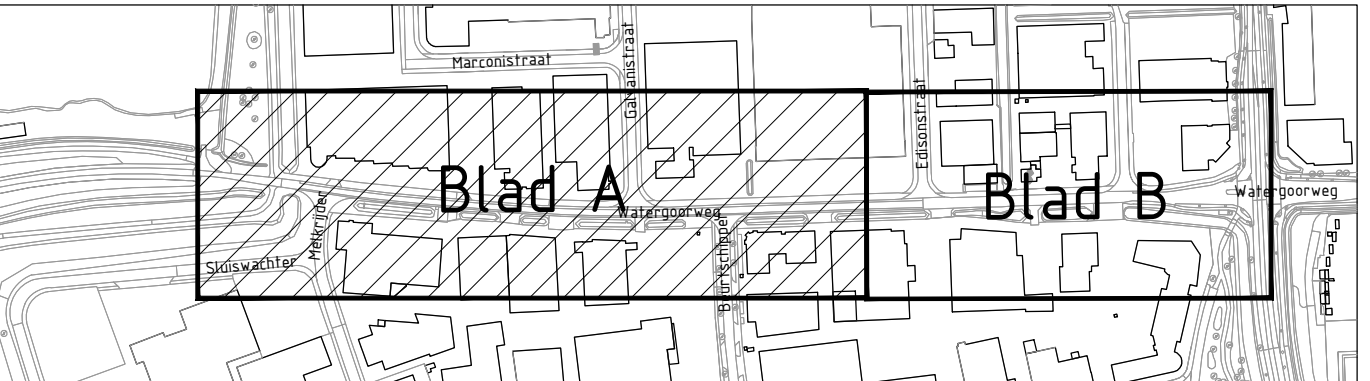
Wijzigingen		Tekeninggegevens		Status
Datum	Get.	Documentcode	Nakering	<input checked="" type="checkbox"/> Concept
30-10-2024	asu	Datum	18 oktober 2024	<input type="checkbox"/> Definitief
Tekenaar	asu	Tekenaar	asu	<input type="checkbox"/> Voor uitvoering
Gecontroleerd	jho	Gecontroleerd	jho	<input type="checkbox"/> N.V.I.
Schaal	1:200	Schaal	1:200	<input type="checkbox"/> Revisie
Formaat	A1-6x210	Formaat	A1-6x210	<input type="checkbox"/>
Veenendaal tel. 0318 - 52 76 00 http://www.boot.nl		Bestand	K24-0462-001	
		Blad	04	



- LEGENDA**
- ■ ■ ■ ■ Wegmarkering, blok 0,5x0,50m
 - ▼ ▼ ▼ ▼ ▼ Wegmarkering, haaienfand
 - — — — — Wegmarkering, langsmarkering, 1,00-1,00-0,10m
 - — — — — Wegmarkering, dwarsmarkering, ondoorbraken 0,10m
 - — — — — Wegmarkering, dwarsmarkering, stopstreep 0,20m
 - — — — — Wegmarkering, lengtemarkering, 1,00-2,00-0,30m
 - — — — — Wegmarkering, pijlmarkering
 - ▬▬▬▬▬▬▬ Wegmarkering, plateauoprit
 - ⊕ Beording G11
 - ⊕ Beording G12
 - ⊕ Beording G13
 - ⊕ Beording B06
 - ⊕ Beording B05
 - ⊕ Beording B04
 - ⊕ Beording J37
 - ⊕ Beording einde AP1_030
 - ⊕ Beording begin AP1_030
 - ⊕ Beording L05
 - ⊕ Beording 08503_0802
 - ⊕ Beording 08505

Opmerkingen

- Alle diameters in millimeters
- Alle hoogtes in meters t.o.v. NAP



Overzichtskaart

gemeente **Nijkerk**

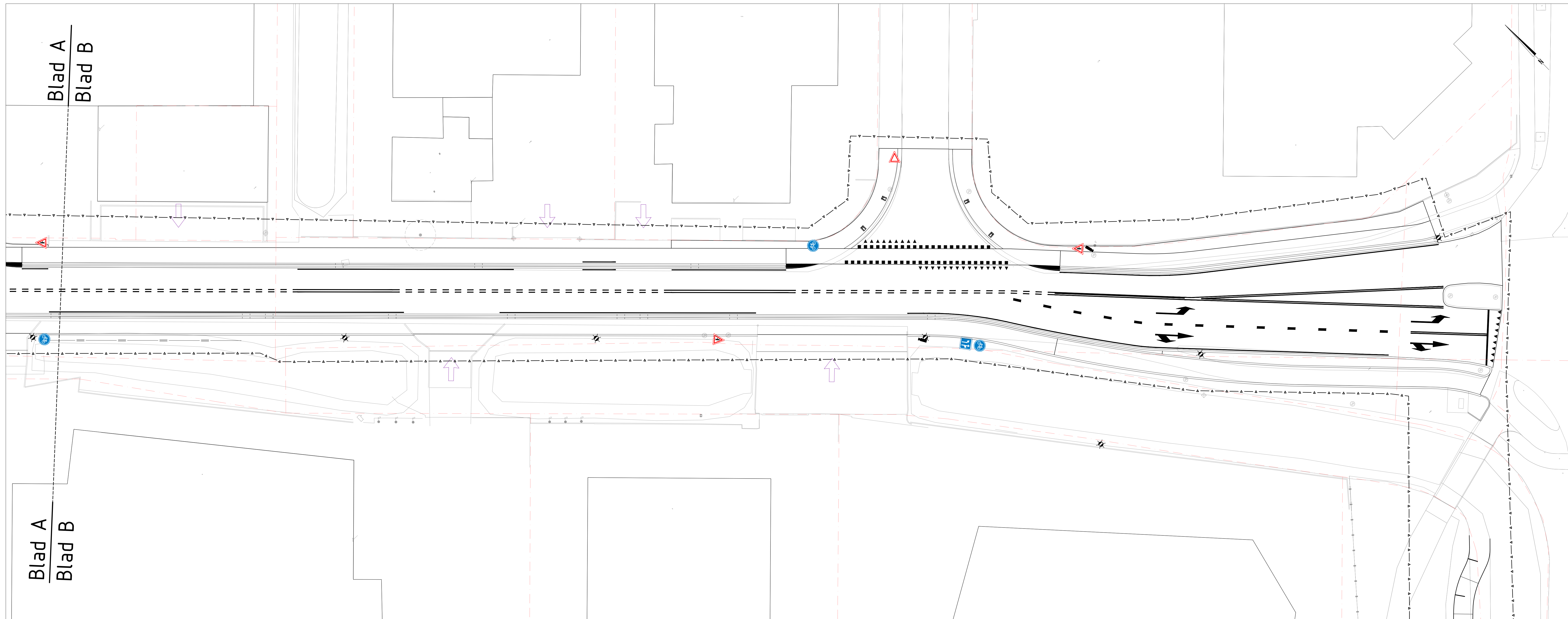
PROJECT: Watergoorweg, Nijkerk
 ONDERWERP: Definitief Ontwerp Markering en beording

BOOT

Wijzigingen	Get	Tekeninggegevens	Status
Datum	00	Draaihoek	18 oktober 2024
Datum	30-10-2024	Tekenaar	00
		Gecontroleerd	00
		Schaal	1:200
		Formaat	A0-7x210

Voorbeeld
 nr. 0718 - 02 78 00
<http://www.boot.nl>

Bestand: K24-0462-001
 Blad: 05

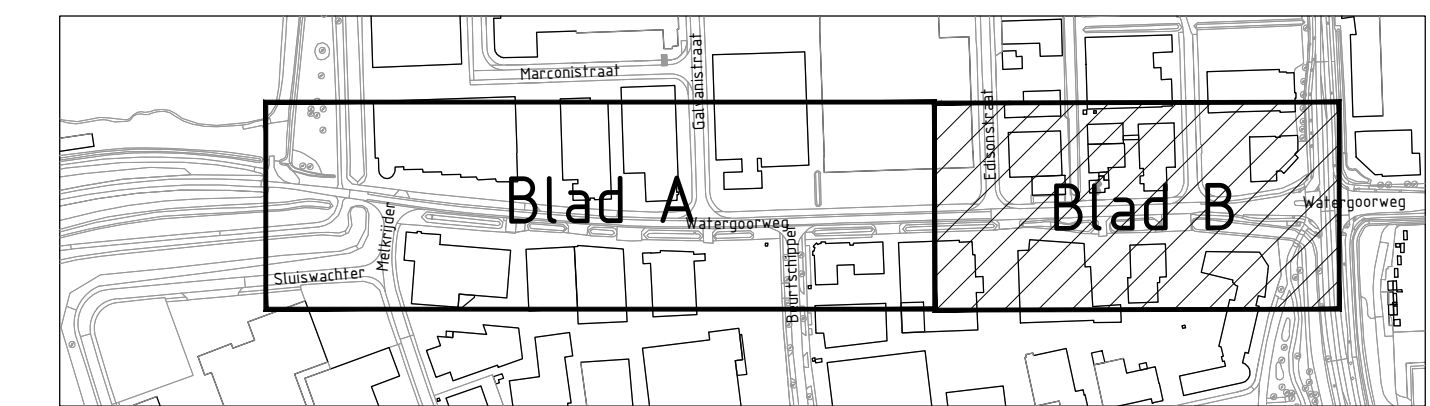


LEGENDA

	Wegmarkering, blok 0,50x0,50m
	Wegmarkering, haaieland
	Wegmarkering, asmarkering, 1,00-1,00-0,10m
	Wegmarkering, langsmarkering, ondoorbroken 0,10m
	Wegmarkering, dwarsmarkering, stopstreep 0,20m
	Wegmarkering, lengtemarkering, 1,00-2,00-0,30m
	Wegmarkering, pijlmarkering
	Wegmarkering, plateauoprit
	Bebording: G11
	Bebording: G12
	Bebording: G13
	Bebording: B06
	Bebording: B05
	Bebording: B04
	Bebording: J37
	Bebording: einde A01_030
	Bebording: begin A01_030
	Bebording: L05
	Bebording: 0B503_0B02
	Bebording: 0B505

Opmerkingen

- Alle diameters in millimeters
- Alle hoogtes in meters t.o.v. NAP



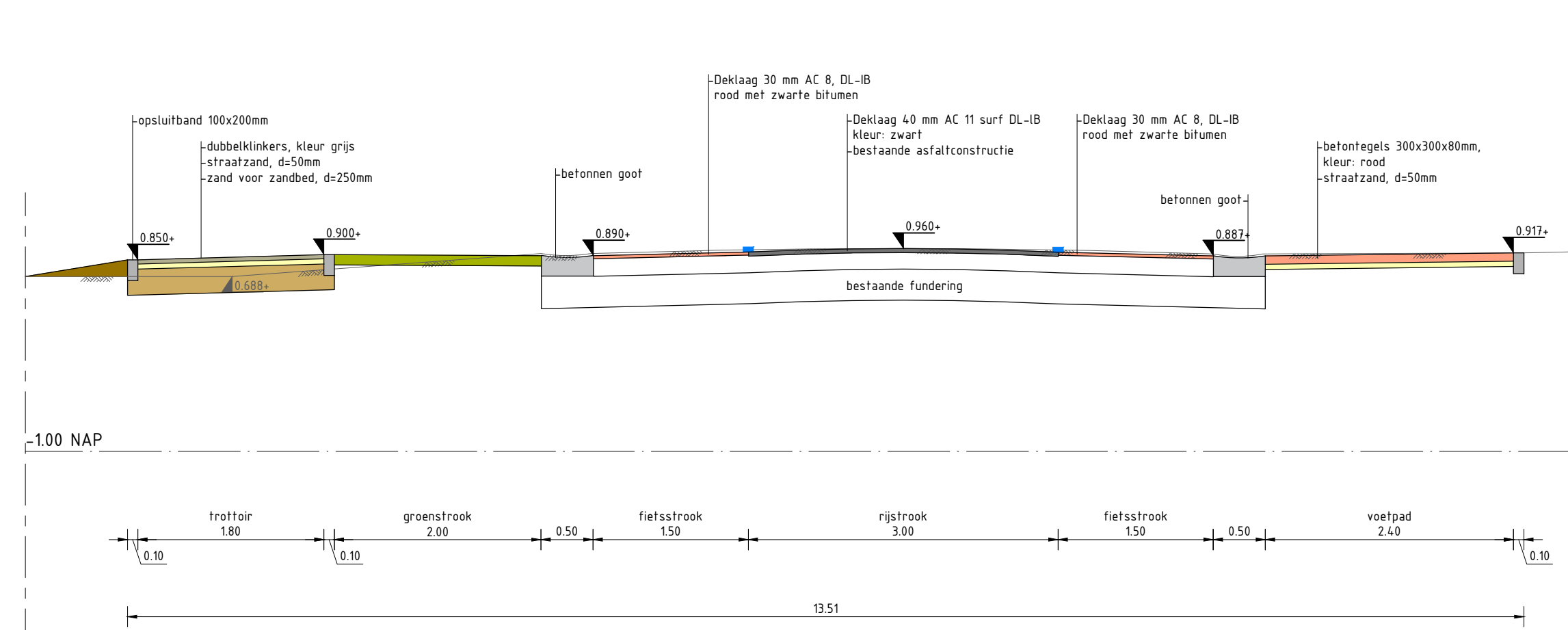
Overzichtsk kaart



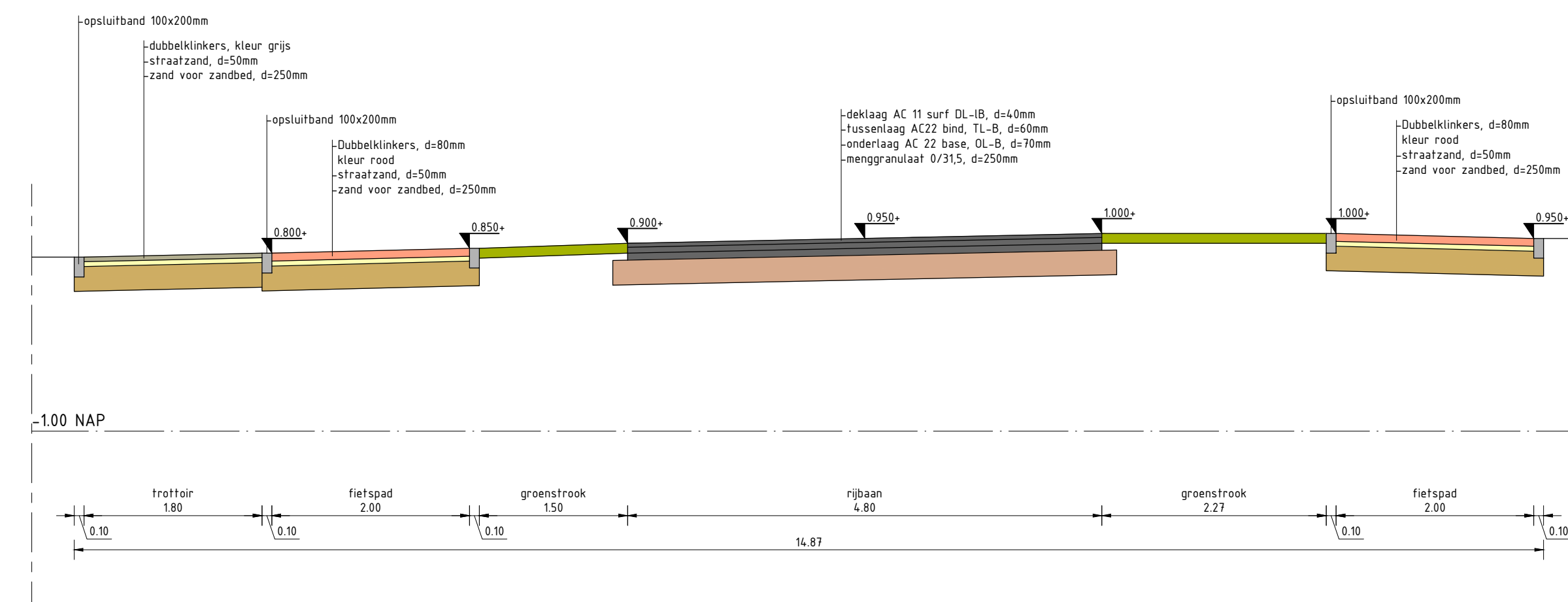
PROJECT Watergoorweg, Nijkerk
ONDERWERP Definitief Ontwerp
 Bebording en markering

BOOT	Wijzigingen	Tekeninggegevens	Status
	Datum : 30-10-2024	Get. : au	Documentsoort : tekering
	Datum : 30-10-2024	Get. : au	Datum : 18 oktober 2024
	Tekenaar : au	Gecontroleerd : jho	Schaal : 1:200
	Schaal : 1:200	Formaat : A1-6x210	Formaat : A1-6x210
			Bestand : K24-0462-001
			Blad : 06

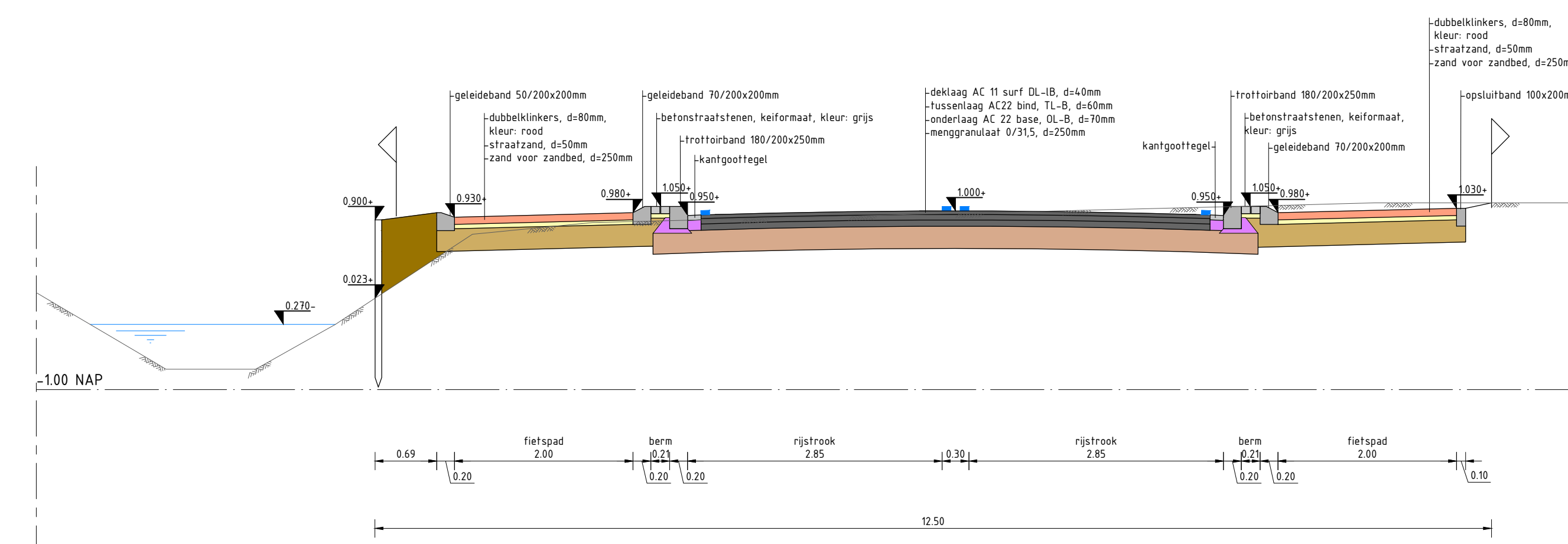
Veenendaal
 tel. 0318 - 52 76 00
<http://www.boot.nl>



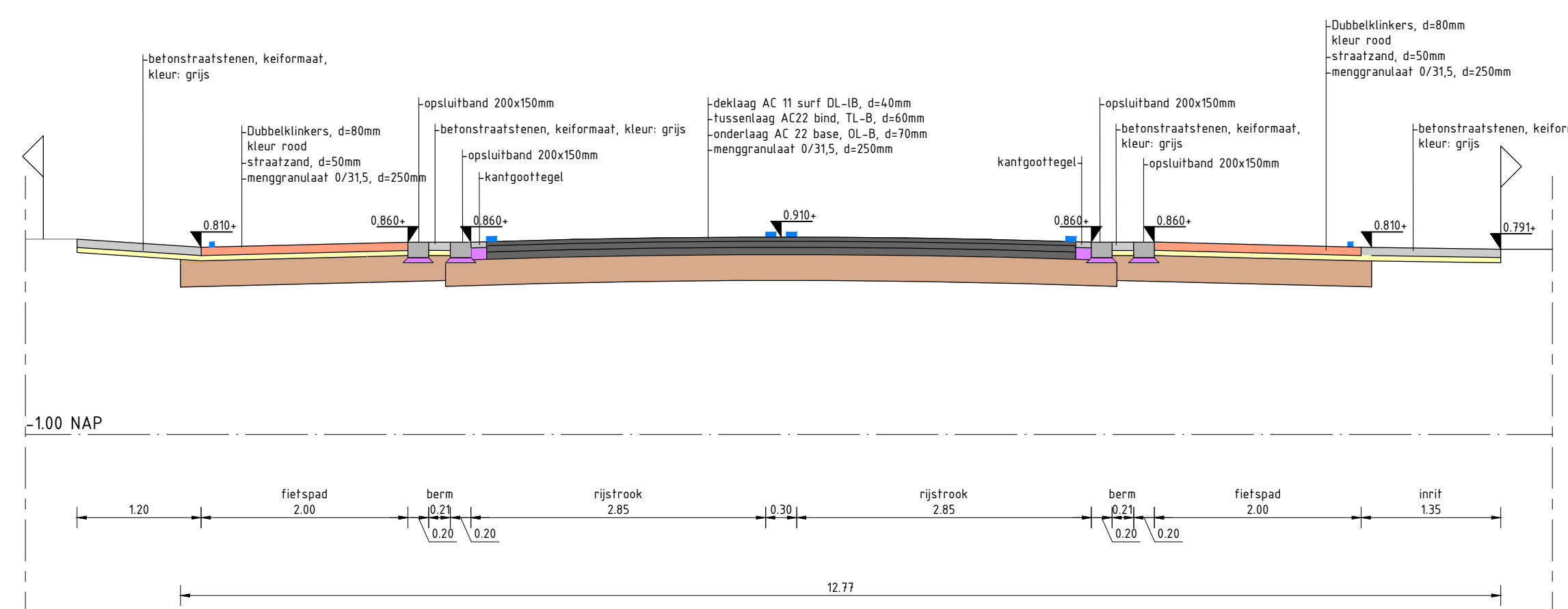
Doorsnede A-A
Schaal 1:50



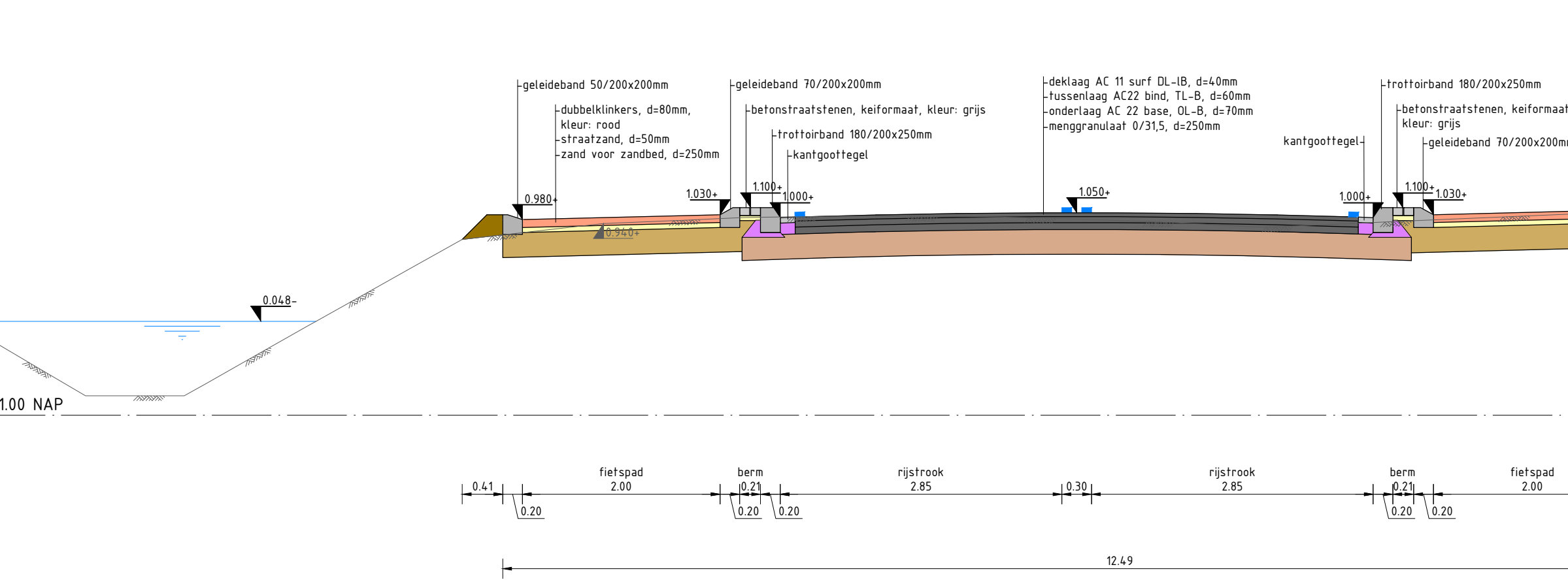
Doorsnede B-B
Schaal 1:50



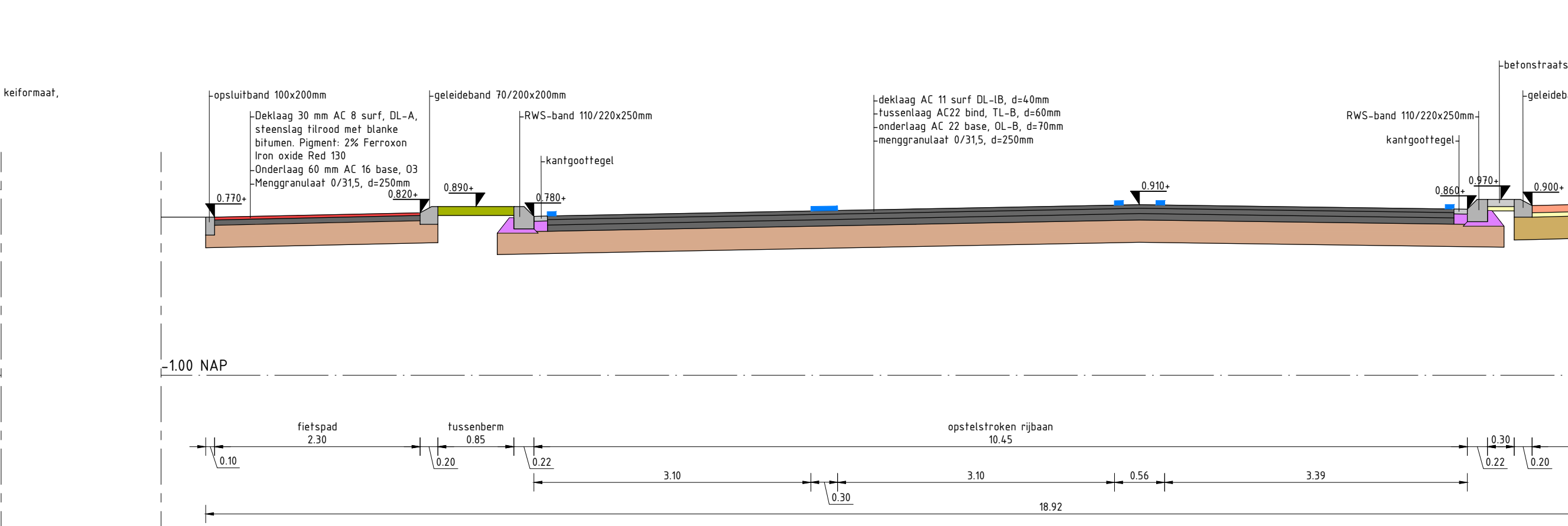
Doorsnede C-C
Schaal 1:50




Doorsnede D-D
Schaal 1:50




Doorsnede E-E
Schaal 1:50



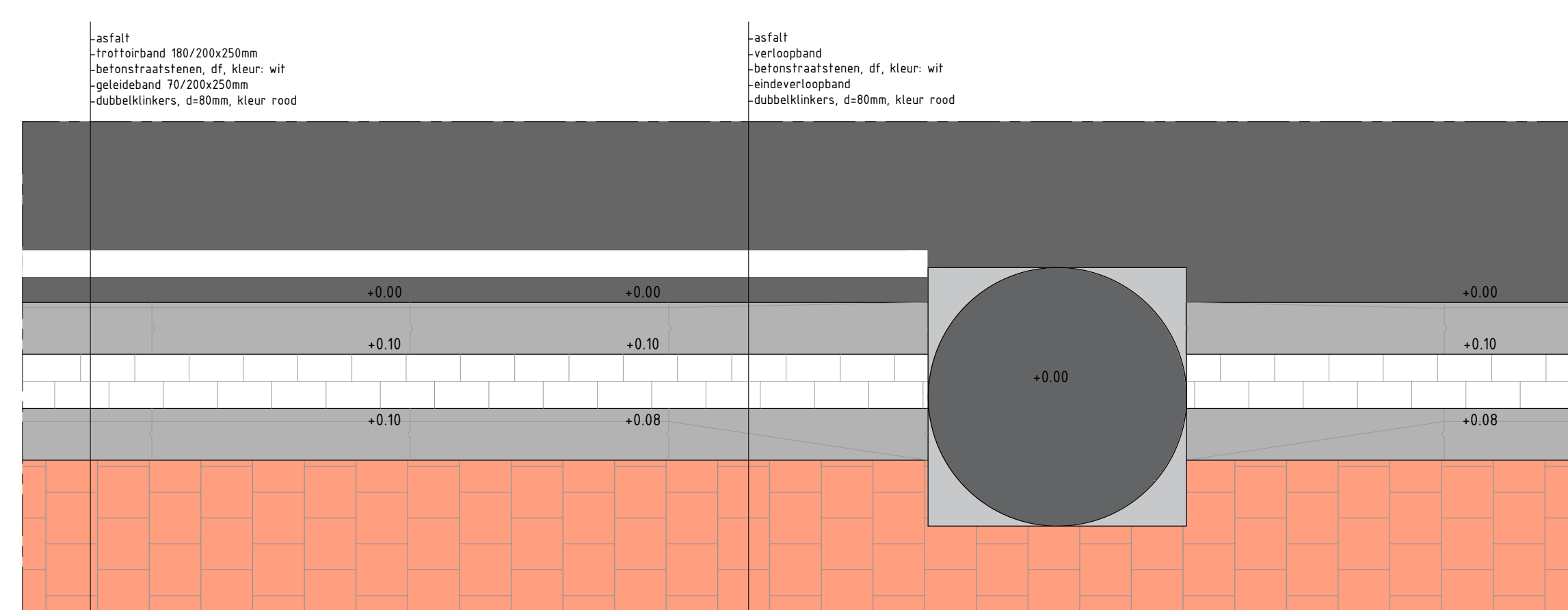
Doorsnede F-F
Schaal 1:50



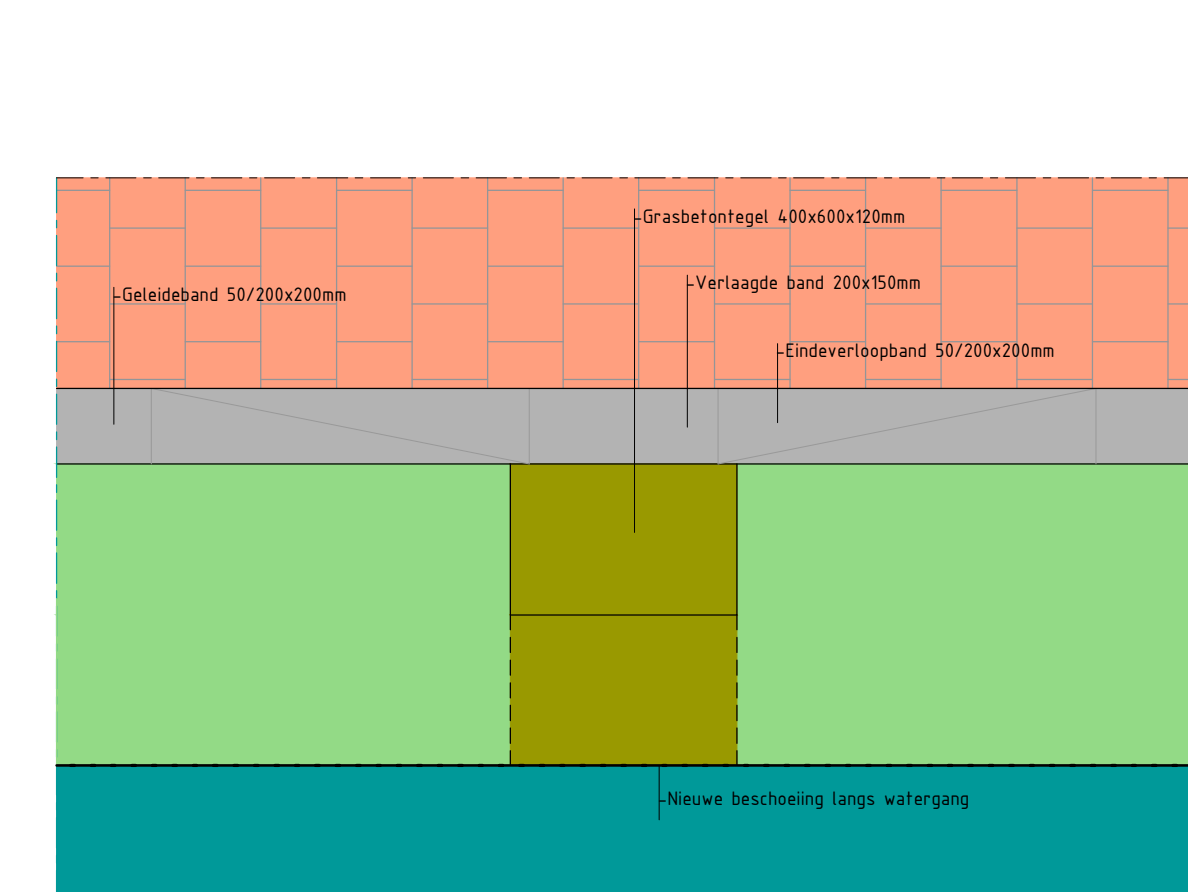
Principe detail A: aansluiting inrit
Schaal 1:20



Principe detail B: aansluiting zijstraat
Schaal 1:20



Principe detail C: put in bandenlijn
Schaal 1:20



Principedetail D: Verlaagde band fietspad t.b.v. afwatering
Schaal 1:20



gemeente Nijkerk

PROJECT : Watergoorweg, Nijkerk

 ONDERWERP : Definitief Ontwerp Doorsneden en details



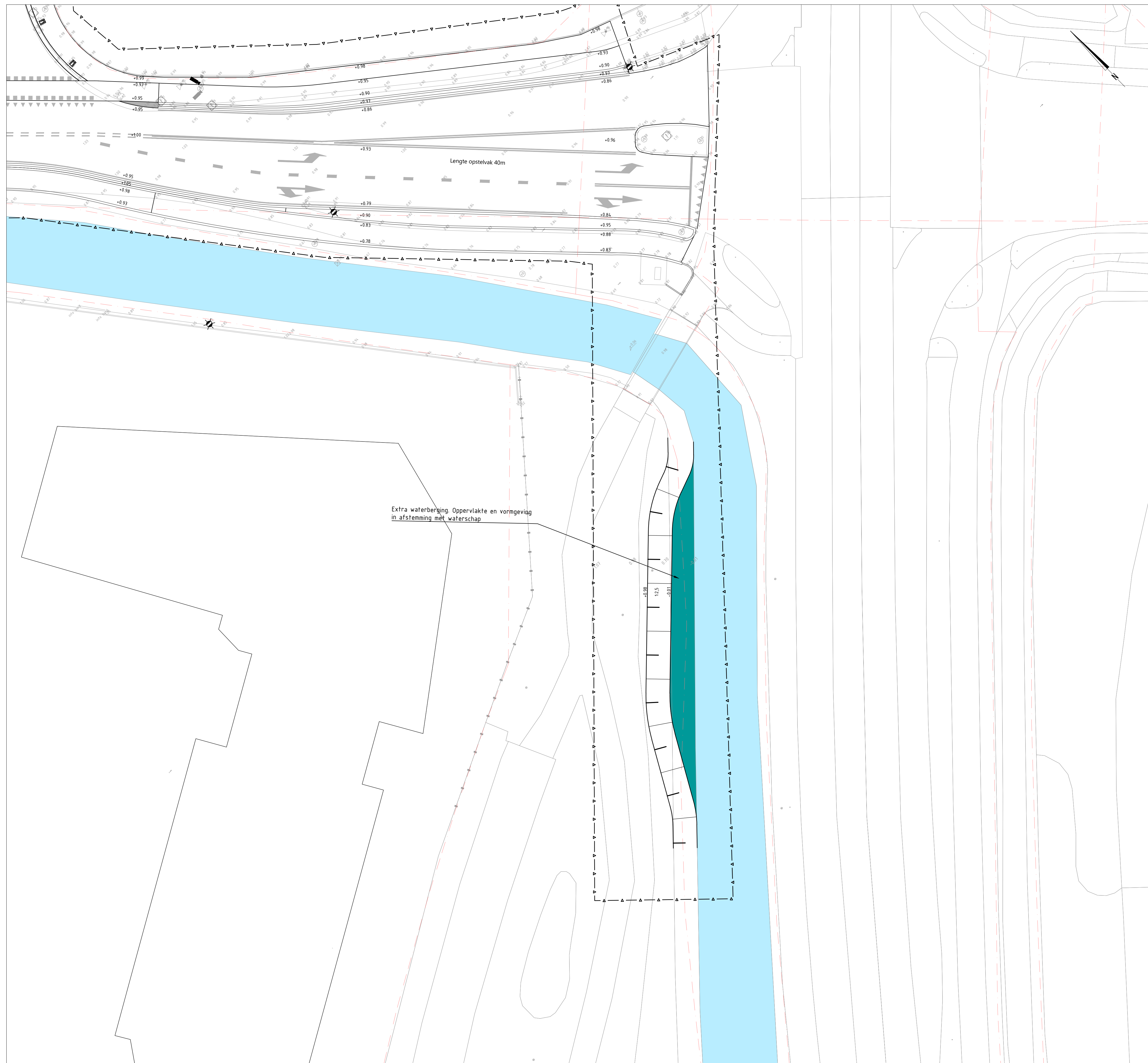
Wijzigingen	Datum	Ontw.	Docent	Takeningsgegevens	Status
	30-10-2024	asu		Documentvoort : Meeting	<input type="checkbox"/> Concept
				Ontwerp : 18 oktober 2024	<input checked="" type="checkbox"/> Definitief
				Tekenaar : asu	<input checked="" type="checkbox"/> N.V.I.
				Gecontroleerd : jho	<input type="checkbox"/> Nieuw ontwerp
				Schaal : 1:20 / 1:50	<input type="checkbox"/> Revise
				Formaat : A0	<input type="checkbox"/>

Bestand : K24-0462-001

 Blad : 07

Verzenddatum : 06-11-2024 10:00

<http://www.burdoor.nl>

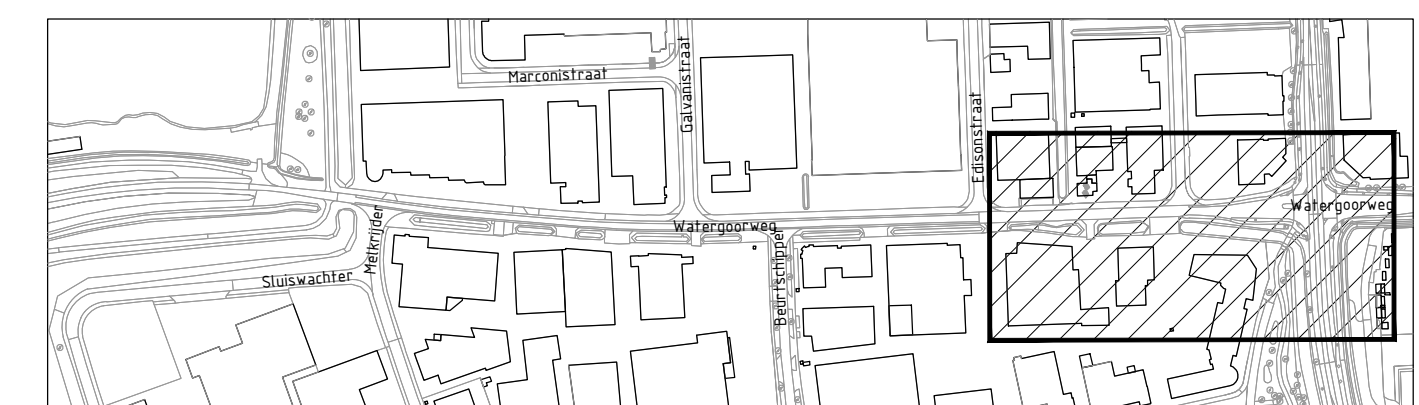


LEGENDA

- Kadastrale grens
- +6.65 Bestaande hoogte in m. t.o.v. NAP
- Bestaande watergang
- Uitbreiding watergang
- Werkgrens
- +6.65 Nieuwe hoogte in m. t.o.v. NAP

Opmerkingen

- Alle diameters in millimeters
- Alle hoogtes in meters t.o.v. NAP
- Maatvoering in meters



Overzichtskaart



PROJECT : Watergoorweg, Nijkerk
 ONDERWERP : Definitief Ontwerp Watercompensatie



Wijzigingen		Tekeninggegevens		Status
Datum	Get.	Documentsoort	Tekening	
30-10-2024	ao		tekening	<input checked="" type="checkbox"/> Concept
			Datum : 18 oktober 2024	<input type="checkbox"/> Definitief
			Tekenaar : aou	<input type="checkbox"/> N.V.I.
			Gecontroleerd : jho	<input type="checkbox"/> Voor uitvoering
			Schaal : 1:200	<input type="checkbox"/> Revisie
			Formaat : A1	<input type="checkbox"/>

Veenendaal
 tel. 0318 - 52 76 00
<http://www.buroboot.nl>

Bestand : K24-0462-001
 Blad : 08