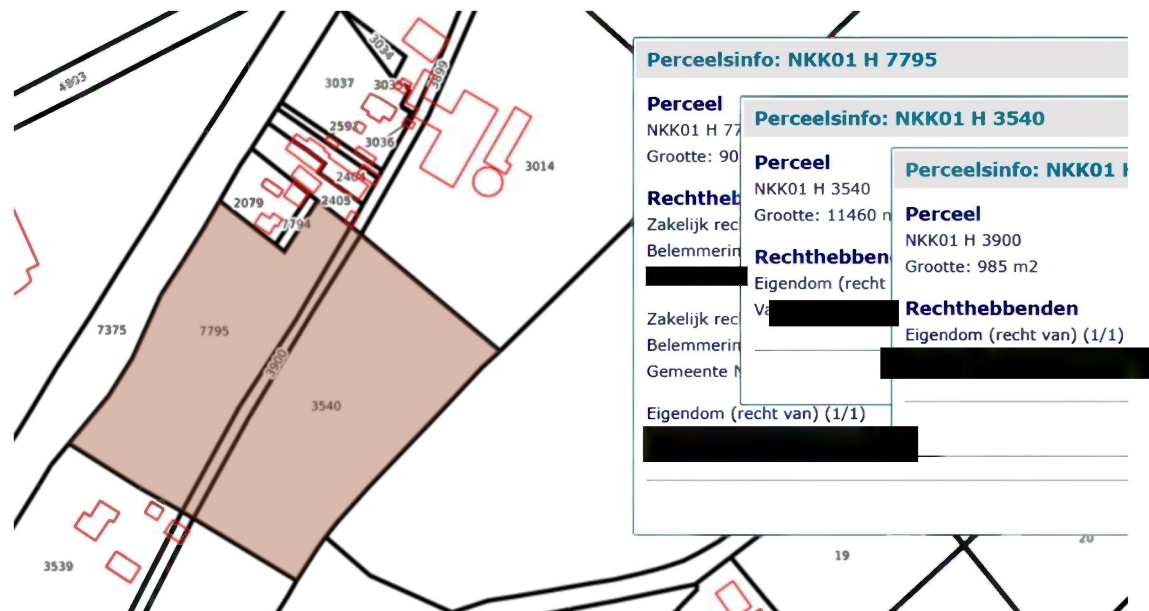


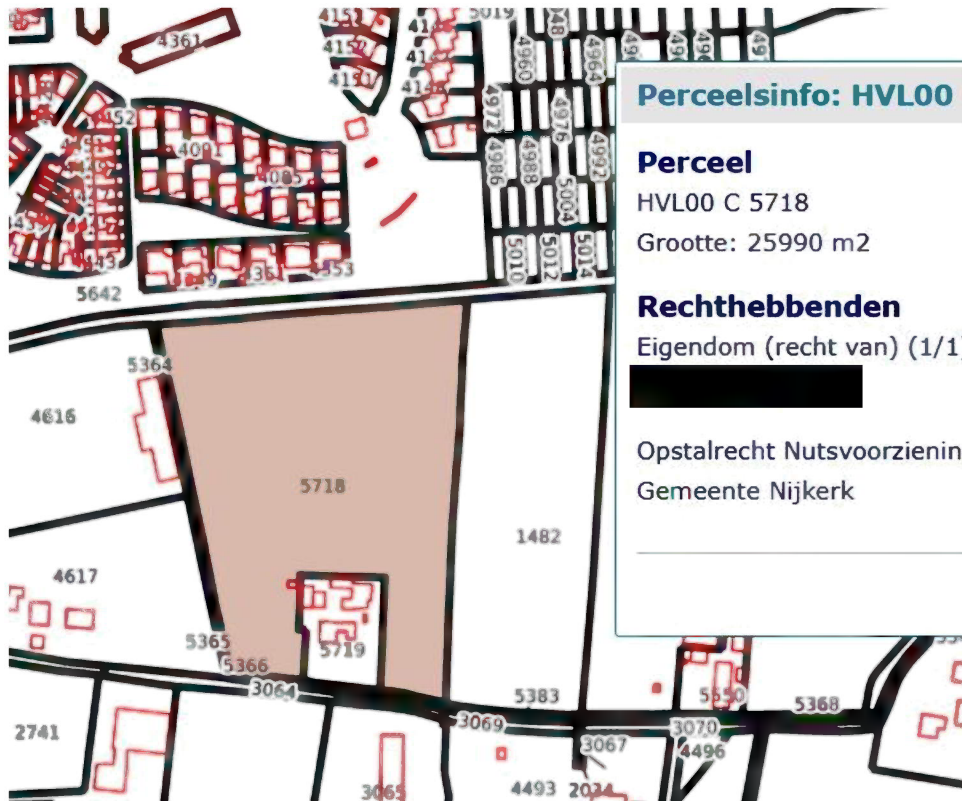
**Subject:** RE: PROEF -3 kaartjes met gebieden voor campagne opvangplekken asielzoekers

Hoi [redacted]

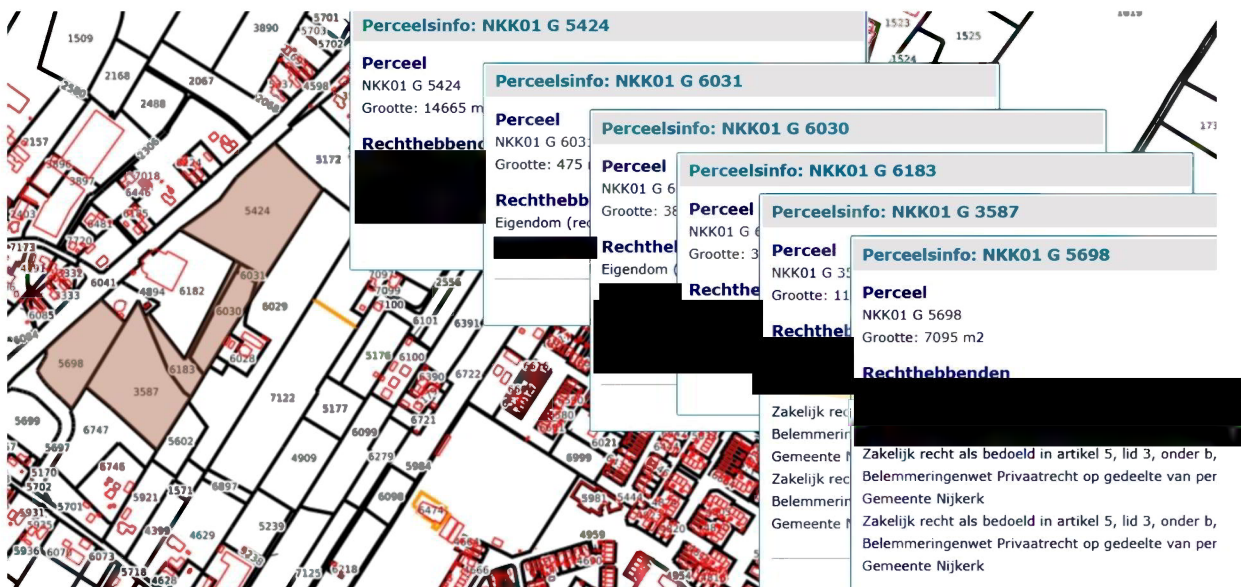
Gebied 1 is van:



Gebied 2 is van:



Gebied 3 is van:



Kan je hiermee verder?

Met vriendelijke groet,



*Mijn werkdagen: ma, di, do en vrijdagmorgen*



Gemeente Nijkerk | Kolkstraat 27, 3861 AK Nijkerk | Postbus 1000, 3860 BA Nijkerk | Telefoon 033 - 247 22 22 | W [www.nijkerk.eu](http://www.nijkerk.eu) | X @gemeenteNijkerk | F @samennijkerk

*Als deze mail niet voor u is bedoeld vinden we het fijn als u dat even laat weten. Deze mail kunt u vervolgens weggooien.*

---

**Van:** [Redacted]

**Verzonden:** dinsdag 25 juni 2024 11:06

**Aan:** [Redacted]

**Onderwerp:** FW: PROEF -3 kaartjes met gebieden voor campagne opvangplekken asielzoekers

**Urgentie:** Hoog

Dag [Redacted]

Hierbij het kaartje, het gaat om gebied 3

Het blijkt dat gebied 3 over verschillende grondeigenaren getekend is, ik stuur je zo nog een mail door van raadslid die zelf ook getekend heeft.

Kun jij kijken of deze gronden van meerdere eigenaren is en zo ja van wie.

Dan kunnen we wellicht tekening aanpassen en deze mensen informeren