


HUISVESTINGSTAAKSTELLING 2024-II VERGUNNINGHOUDERS

Gemeente 1)	Inwoners 1-1-2023 2)	Huisvestings- 2e helft 2024	Indicatieve opgave kleinschalige opvang amv 3)
Groningen			
Eemsdelta	45.394		
Groningen	238.147		
Het Hogeland	48.298		
Midden-Groningen	61.554		
Oldambt	39.044		
Pekela	12.404		
Stadskanaal	32.135		
Veendam	27.616		
Westerkwartier	64.946		
Westerwolde	26.537		
Subtotaal provincie Groningen	596.075		

Friesland

Achtkarspelen	28.149
⁽⁴⁾ Ameland	3.840
Dantumadiel	19.194
De Fryske Marren	51.992
Harlingen	16.188
Heerenveen	51.637
⁽⁴⁾ Leeuwarden	127.073
Noardeast-Fryslân	45.812
Ooststellingwerf	25.837
Opsterland	30.054
⁽⁴⁾ Schiermonnikoog	982
Smallingerland	56.098
Súdwest-Fryslân	90.883
⁽⁴⁾ Terschelling	4.928
Tytsjerksteradiel	32.408
⁽⁴⁾ Vlieland	1.291
Waadhoeke	46.718
Weststellingwerf	26.467
Subtotaal provincie Friesland	659.551




Drenthe

Aa en Hunze	25.724
Assen	69.414
Borger-Odoorn	25.919
Coevorden	35.700
De Wolden	24.602
Emmen	108.765
Hoogeveen	56.433
Meppel	35.464
Midden-Drenthe	33.987
Noordenveld	31.591
Tynaarlo	34.592
Westerveld	19.860
Subtotaal provincie Drenthe	502.051



Overijssel

Almelo	73.949
Borne	24.524
Dalfsen	29.612
Deventer	102.781
Dinkelland	26.743
Enschede	161.235
Haaksbergen	24.502
Hardenberg	62.509
Hellendoorn	36.261
Hengelo (O.)	82.311
Hof van Twente	35.455
Kampen	55.614
Losser	23.362
Oldenzaal	31.925
Olst-Wijhe	18.682
Ommen	18.955
Raalte	38.500
Rijssen-Holten	38.493
Staphorst	17.628
Steenwijkerland	45.376
Tubbergen	21.408
Twenterand	33.867
Wierden	24.862
Zwartewaterland	23.368
Zwolle	132.411
Subtotaal provincie Overijssel	1.184.333




Gelderland

Aalten	27.244		
Apeldoorn	167.191		
Arnhem	165.770		
Barneveld	61.655	59	16
Berg en Dal	35.420		
Berkelland	44.022		
Beuningen	26.573		
Bronckhorst	36.277		
Brummen	21.105		
Buren	27.725		
Culemborg	29.729		
Doesburg	11.081		
Doetinchem	59.195		
Druten	19.505		
Duiven	24.937		
Ede	122.012	116	31
Elburg	24.037		
Epe	33.283		
Ermelo	27.496		
Harderwijk	48.906		
Hatterij	12.563		
Heerde	19.214		
Heumen	16.824		
Lingewaard	47.220		
Lochem	34.314		
Maasdriel	26.020		
Montferland	36.882		
Neder-Betuwe	25.448		
Nijkerk	44.975	43	12
Nijmegen	182.480		
Nunspeet	28.731		
Oldebroek	24.264		
Oost Gelre	29.846		
Oude IJsselstreek	39.613		
Overbetuwe	48.707		
Putten	24.904		
Renkum	31.461		
Rheden	43.570		
Rozendaal	1.754		
Scherpenzeel	10.386	10	0
Tiel	42.604		
Voorst	25.215		
Wageningen	40.960	39	11
West Betuwe	52.720		
West Maas en Waal	20.065		
Westervoort	15.114		
Wijchen	41.537		
Winterswijk	29.253		
Zaltbommel	30.349		
Zevenaar	45.042		
Zutphen	48.510		
Subtotaal provincie Gelderland	2.133.708		


Flevoland

Almere	222.825
Dronten	43.593
Lelystad	83.033
Noordoostpolder	49.729
Urk	21.829
Zeewolde	23.692
Subtotaal provincie Flevoland	444.701




Utrecht

Amersfoort	160.759
Baarn	25.008
Bunnik	16.026
Bunschoten	22.500
De Bilt	43.884
De Ronde Venen	45.572
Eemnes	9.598
Houten	50.581
IJsselstein	33.492
Leusden	31.467
Lopik	14.704
Montfoort	13.929
Nieuwegein	65.426
Oudewater	10.232
Renswoude	5.747
Rhenen	20.329
Soest	47.439
Stichtse Vecht	65.771
Utrecht	367.947
Utrechtse Heuvelrug	50.429
Veenendaal	68.525
Vijfheerenlanden	60.052
Wijk bij Duurstede	23.995
Woerden	53.244
Woudenberg	14.358
Zeist	66.629
Subtotaal provincie Utrecht	1.387.643




Noord-Holland

Aalsmeer	33.063
Alkmaar	111.834
Amstelveen	94.418
Amsterdam	918.117
Bergen (NH.)	30.138
Beverwijk	42.711
Blaricum	12.490
Bloemendaal	23.922
Castricum	36.345
Den Helder	56.539
Diemen	32.785
Dijk en Waard	88.985
Drechterland	20.385
Edam-Volendam	36.760
Enkhuizen	18.885
Gooise Meren	60.341
Haarlem	165.396
Haarlemmermeer	162.300
Heemskerk	39.431
Heemstede	27.778
Heiloo	24.319
Hilversum	93.345
Hollands Kroon	49.431
Hoorn	75.216
Huizen	41.252
Koggenland	23.509
Landsmeer	11.705
Laren (NH.)	11.712
Medemblik	46.031
Oostzaan	9.720
Opmeer	12.180
Ouder-Amstel	14.276
Purmerend	93.992
Schagen	47.450
Stede Broec	22.138
Texel	13.979
Uitgeest	13.472
Uithoorn	31.442
Velsen	68.790
Waterland	17.609
Wijdmeren	24.659
Wormerland	16.612
Zaanstad	159.618
Zandvoort	17.542
Subtotaal provincie Noord-Holland	2.952.622



Zuid-Holland

Alblasserdam	20.356
Albrandswaard	26.357
Alphen aan den Rijn	114.182
Barendrecht	48.812
Bodegraven-Reeuwijk	36.308
Capelle aan den IJssel	67.552
Delft	106.086
Dordrecht	121.434
Goeree-Overflakkee	51.590
Gorinchem	38.461
Gouda	75.316
Hardinxveld-Giessendam	18.681
Hendrik-Ido-Ambacht	32.183
Hillegom	22.453
Hoeksche Waard	89.760
Kaag en Braassem	28.573
Katwijk	66.607
Krimpen aan den IJssel	29.504
Krimpenerwaard	57.700
Lansingerland	64.754
Leiden	127.089
Leiderdorp	27.657
Leidschendam-Voorburg	77.753
Lisse	23.390
Maassluis	35.303
Midden-Delfland	19.472
Molenlanden	45.158
Nieuwkoop	29.463
Nissewaard	86.833
Noordwijk	45.179
Oegstgeest	25.746
Papendrecht	32.277
Pijnacker-Nootdorp	57.672
Ridderkerk	47.477
Rijswijk (ZH.)	57.997
Rotterdam	663.900
Schiedam	80.628
s-Gravenhage	562.839
Sliedrecht	26.184
Teylingen	38.510
Vlaardingen	75.079
Voorne aan Zee	73.945
Voorschoten	25.665
Waddinxveen	32.601
Wassenaar	27.093
Westland	114.887
Zoetermeer	126.998
Zoeterwoude	9.443
Zuidplas	46.981
Zwijndrecht	45.018
Subtotaal provincie Zuid-Holland	3.804.906



Zeeland

Borsele	23.159
Goes	39.433
Hulst	27.596
Kapelle	13.051
Middelburg (Z.)	49.956
Noord-Beveland	7.857
Reimerswaal	23.255
Schouwen-Duiveland	34.561
Sluis	23.243
Terneuzen	54.993
Tholen	26.825
Veere	22.045
Vlissingen	45.150
Subtotaal provincie Zeeland	391.124



Noord-Brabant

Alphen-Chaam	10.463
Altena	57.726
Asten	17.242
Baarle-Nassau	7.071
Bergeijk	19.092
Bergen op Zoom	68.864
Bernheze	32.263
Best	30.897
Bladel	21.009
Boekel	11.163
Boxtel	33.748
Breda	186.438
Cranendonck	20.851
Deurne	32.977
Dongen	27.200
Drimmelen	27.994
Eersel	20.004
Eindhoven	243.730
Etten-Leur	44.578
Geertruidenberg	22.099
Geldrop-Mierlo	40.441
Gemert-Bakel	31.383
Gilze en Rijen	26.815
Goirle	24.177
Halderberge	31.041
Heeze-Leende	16.627
Helmond	94.898
Heusden	45.830
Hilvarenbeek	15.949
Laarbeek	23.260
Land van Cuijk	91.423
Loon op Zand	23.797
Maashorst	58.934
Meierijstad	83.715
Moerdijk	37.711
Nuenen, Gerwen en Nederwetten	24.015
Oirschot	19.217
Oisterwijk	32.941
Oosterhout	57.425
Oss	94.437
Reusel-De Mierden	13.542
Roosendaal	77.613
Rucphen	23.636
's-Hertogenbosch	158.753
Sint-Michielsgestel	30.135
Someren	20.061
Son en Breugel	18.010
Steenbergen	24.610
Tilburg	227.707
Valkenswaard	31.527
Veldhoven	46.417
Vught	32.113
Waalre	17.980
Waalwijk	49.952
Woensdrecht	22.191
Zundert	22.518
Subtotaal provincie Noord-Brabant	2.626.210

Limburg	
Beek (L.)	16.132
Beekdaelen	35.966
Beesel	13.449
Bergen (L.)	13.119
Brunssum	27.682
Echt-Susteren	31.967
Eijsden-Margraten	25.991
Gennep	17.764
Gulpen-Wittem	14.210
Heerlen	87.122
Horst aan de Maas	43.641
Kerkrade	45.620
Landgraaf	37.175
Leudal	36.141
Maasgouw	24.305
Maastricht	122.734
Meerssen	18.600
Mook en Middelaar	8.043
Nederweert	17.499
Peel en Maas	45.276
Roerdalen	20.702
Roermond	59.981
Simpelveld	10.396
Sittard-Geleen	92.234
Stein (L.)	24.772
Vaals	10.190
Valkenburg aan de Geul	16.423
Venlo	103.328
Venray	44.628
Voerendaal	12.405
Weert	50.872
Subtotaal provincie Limburg	1.128.367

Totaal-generaal **17.811.291**

- 1) In dit overzicht zijn alle door de Staten-Generaal goedgekeurde gemeentelijke herindelingen per 1-1-2024 opgenomen.
- 2) Volgens bevolkingscijfers van het CBS, 1-1-2023 (artikel 29 van Huisvestingswet 2014).
- 3) De aantallen 1, 2 en 3 worden afgerond naar nul. De indicatieve opgave kleinschalige opvang amv geeft de capaciteitsbehoefte verdeeld over alle gemeenten voor de kleinschalige opvang van Nidos weer.
- 4) Op grond van een tussen de provincie Friesland en de gemeente Leeuwarden overeengekomen herverdelingsregeling wordt de huisvestingstaakstelling van Ameland, Schiermonnikoog, Terschelling en Vlieland door Leeuwarden uitgevoerd.

02-04-2024