



Per e-mail voor

Groningen
Ons kenmerk
Contactpersoon
Uw brief van
Uw kenmerk
Bijlage(n)

Onderwerp: Ontvangstbevestiging en hersteltermijn - Bezwaarprocedure tegen last onder dwangsom

Geachte

Op 19 juli 2021 heeft u per e-mail een pro forma bezwaarschrift ingediend bij het Dagelijks Bestuur van waterschap Noorderzijvest. Op 22 juli 2021 hebben wij uw bezwaarschrift per aangetekende post ontvangen. Graag informeren wij u over het volgende.

Ontvangstbevestiging bezwaarschrift

Het bezwaarschrift is gericht tegen het besluit van het Dagelijks Bestuur van het waterschap N

Hersteltermijn en opschorting

Het indienen van een bezwaarschrift per e-mail is door het Dagelijks Bestuur van waterschap Noorderzijvest niet opgesteld. Op 22 juli 2021 hebben wij uw pro forma bezwaarschrift per aangetekende post (op de door het Dagelijks Bestuur opgestelde wijze) ontvangen. De poststempel geeft aan dat uw brief op 20 juli 2021 is aangeboden voor verzending.

Het ingediende bezwaarschrift bevat geen gronden van bezwaar en voldoet daarmee niet aan de formele vereisten die Algemene wet bestuursrecht (verder: 'Awb') daaraan stelt (artikel 6:5 Awb). U verzoekt om een hersteltermijn en aan u wordt middels deze brief de gelegenheid geboden om het verzuim te herstellen. U kunt daartoe binnen vier weken na dagtekening van dit schrijven, derhalve uiterlijk op 31 augustus 2021, de gronden waarop het bezwaar rust indienen. Indien binnen deze termijn geen gronden worden ontvangen kan het bezwaar niet-ontvankelijk worden verklaard (artikel 6:6, van de Awb). Het bezwaar zal dan niet inhoudelijk worden behandeld.

De termijn om te beslissen op het bezwaarschrift wordt opgeschort tot de dag waarop de gronden van het bezwaar zijn ontvangen of de daarvoor gestelde termijn ongebruikt is verstreken (artikel 7:10, van de Awb).

Vragen?

Indien u inhoudelijke vragen heeft over het dossier dan kunt u vanaf maandag 9 augustus 2021 contact opnemen met de b

k

Hopende u hierbij voldoende te hebben geïnformeerd.

F
S

namens de Adviescommissie behandeling bezwaarschriften
en klachten waterschap Noorderzijlvest

Repro Facilitair

Van:
Verzonden: donderdag 12 augustus 2021 16:38
Aan:
Onderwerp:

Geachte

De door u toegestuurde stukken zijn in goede orde ontvangen.

Zodra er ontwikkelingen zijn in bovengenoemde kwestie zal de commissie u hiervan in kennis worden gesteld en.

Mochten er in de tussentijd vragen zijn dan kan contact worden gemaakt met de afzender.

Hopende u hierbij voldoende te hebben geïnformeerd.

Met vriendelijke groet,

Namens de Adviescommissie behandeling bezwaarschriften
en klachten van waterschap Noorderzijlvest

###

Van:
Verzonden: woensdag 11 augustus 2021 13:51
Aan: Info waterschap Noorderzijlvest <info@noorderzijlvest.nl>
CC:
Onderwerp:

Geachte heer, mevrouw

Bijgaande brief/aanvullende gronden pro forma bezwaar van 19 juli 2021 wordt u toegezonden op verzoek van mr. J. Korteheidshalve verwijs ik u naar de inhoud daarvan.

Met vriendelijke groet,

2

Dorhout Advocaten N.V.
Postbus 96, 9700 AB Groningen
Van Ketwich Verschuurlaan 98, 9721 SW Groningen

Telefoon: 06 53 53 53 53

Ema''

Website: www.dorhout.nl

De inhoud van dit bericht is vertrouwelijk. Indien dit bericht niet voor u bestemd is, wordt u vriendelijk verzocht dit bericht en eventuele kopieën daarvan vertrouwelijk te behandelen en te vernietigen en dit aan de afzender te melden. Dorhout Advocaten staat vanwege de elektronische aard van de verzending niet in voor de volledige en juiste overbrenging van de inhoud van het bericht, noch voor tijdige of virusvrije ontvangst daarvan.

Op al onze werkzaamheden zijn de [algemene voorwaarden](#) van toepassing.



7010D2521D2

AANGETEKEND + per gewone post

Groningen 12 oktober 2021
Ons kenmerk
Contactpersoon
Uw brief van -
Uw kenmerk
Bijlage(n) -

Onderwerp: Uitnodiging hoorzitting - Bezwaarprocedure tegen last onder dwangsom

Geachte m

Inzake bovengenoemde bezwaarprocedure informeren wij u graag over het volgende.

Uitnodiging hoorzitting

Op woensdag 3 november 2021 om 13.30 uur zal een hoorzitting plaatsvinden bij de externe Adviescommissie behandeling bezwaarschriften en klachten waarvoor u (w) vindt plaats op het Waterschapshuis, Stedumermaar 1 te Groningen. De commissie bestaat uit de

Procesdossier

Binnenkort ontvangt u het procesdossier per aangetekende post. Tot uiterlijk woensdag 27 oktober 2021 is er de mogelijkheid tot het indienen van nadere stukken.

Vragen?

Indien u naar aanleiding van deze brief vragen heeft dan kunt u contact opnemen met

namens de Adviescommissie behandeling bezwaarschriften
en klachten van waterschap Noorderzijlvest



701 0000000

AANGETEKEND + per gewone post

Groningen	1
Ons kenmerk	
Contactpersoon	
Uw brief van	
Uw kenmerk	
Bijlage(n)	

Onderwerp: Uitnodiging hoorzitting - Bezwaarprocedure tegen last onder dwangsom

Geacht

Inzake bovengenoemde bezwaarprocedure informeren wij u graag over het volgende.

Uitnodiging hoorzitting

Op woensdag 3 november 2021 om 13.30 uur zal een hoorzitting plaatsvinden bij de externe Adviescommissie behandeling bezwaarschriften en klachten wa:

w: _____ 18

d:

Procesdossier

Binnenkort ontvangt u het procesdossier per aangetekende post. Tot uiterlijk woensdag 27 oktober 2021 is er de mogelijkheid tot het indienen van nadere stukken.

Vragen?

Indien u naar aanleiding van deze brief vragen heeft dan kunt u contact opnemen met
or _____

namens de Adviescommissie behandeling bezwaarschriften
en klachten van waterschap Noorderzijlvest



70100400001

AANGETEKEND + per gewone post

Groningen	
Ons kenmerk	
Contactpersoon	
Uw brief van	-
Uw kenmerk	-
Bijlage(n)	1

Onderwerp: Afschrift - Bezwaarprocedure tegen last onder dwangsom

Geachte

Inzake bovengenoemde bezwaarprocedure informeren wij u graag over het volgende.

Afschrift

In de bijlage treft u een afschrift aan van de brief die is verzonden aan u

Hopende u hierbij voldoende te hebben geïnformeerd.

namens de Adviescommissie behandeling bezwaarschriften
en klachten van waterschap Noorderzijlvest



701 CD 25 DD 05

AANGETEKEND + per gewone post

Groningen	
Ons kenmerk	7
Contactpersoon	
Uw brief van	-
Uw kenmerk	-
Bijlage(n)	1

Onderwerp: Afschrift - Bezwaarprocedure tegen last onder dwangsom

Geachte

Inzake bovengenoemde bezwaarprocedure informeren wij u graag over het volgende.

Afschrift

In de bijlage treft u een afschrift aan van de brief die is verzonden aan uw gemachtigde mevrouw

Hopende u hierbij voldoende te hebben geïnformeerd.

namens de Adviescommissie behandeling bezwaarschriften
en klachten van waterschap Noorderzijvest

Repro Facilitair

Van:
Verzonden: dinsdag 6 juli 2021 11:57
Aan:
Onderwerp: besluit op handhavingsverzoek
Bijlagen: t
111583-3STLPL1245725 - Aangetekend ontvangen- retour gekomen
Urgentie: Hoog

Geachte h

Op 31 mei jl. heeft het dagelijks bestuur van het waterschap Noorderzijlvest bijgevoegd besluit gen
h
n.
Mij
het besluit u niet heeft bereikt: op 24 juni is het poststuk met het besluit retour gezonden
met de aantekening niet aangekomen.

Omdat het van belang is dat u kennis neemt van het besluit zend ik u hierbij alsnog per e-mail een afschrift van het besluit.

Het poststuk is op 9 juni 2021 aangeboden aan PostNL. Op 10 juni is geprobeerd het poststuk bij u te bezorgen, hetgeen niet gelukt is. Vanaf 12 juni kon het poststuk worden opgehaald bij een PostNL-punt bij u in de buurt. Op 24 juni is het poststuk door het waterschap retour ontvangen. Dit betekent dat de termijn van 6 weken om een bezwaarschrift in te dienen is aangevangen op 9 juni en verstrijkt op 21 juli a.s.

Met vriendelijke groet,

Waterschap NOORDERZIJLVEST

se

T
Alc



tedumermaar 1, 9735 AC Groningen
Postbus 18, 9700 AA Groningen
KVK-nr. 50130994



Waterschap Noorderzijlvest volgt de adviezen van het RIVM en van de Rijksoverheid om verspreiding van het coronavirus te voorkomen. Meer informatie vindt u op: www.noorderzijlvest.nl/coronavirus



De buren van uw cliënt hebben in hun bezwaarschrift daarentegen aangevoerd dat de begunstigingstermijn onnodig lang en daarmee onredelijk is. Zij betogen dat de discussie over de perceelsgrens niet in de weg staat aan het terug graven van de sloot. Als de sloot (deels) op de gronden van de buren – uw cliënten – ligt, zijn zij bereid toestemming te verlenen voor het terug graven van de sloot.

Wijziging besluit d.d. 31 mei 2021

Gelet op de voornoemde procedure t

K5

bestuur het besluit van 31 mei 2021, met kenmerk Z/21/046341, te wijzigen en de begunstigingstermijn vast te stellen op drie maanden, te rekenen vanaf de datum waarop de rechtbank Noord-Nederland uitspraak doet.

De omstandigheid dat de buren van uw cliënt hebben aangegeven bereid te zijn toestemming te verlenen voor het graven van de sloot in het geval de sloot (deels) op hun gronden ligt, leidt niet tot het oordeel dat de begunstigingstermijn ongewijzigd zou moeten blijven of juist korter zou moeten zijn. Het dagelijks bestuur acht hierbij van doorslaggevend belang dat de last aanknoopt bij de perceelsgrens en dat de exacte situering van die perceelsgrens klaarblijkelijk nog onderwerp is van een procedure bij de rechtbank Noord-Nederland.

Voor de goede orde wordt u erop gewezen dat de last en de hoogte van de dwangsom ongewijzigd blijven.

Verder verloop van de procedure en contact

Het dagelijks bestuur is voornemens om beide bezwaarschriften voor te leggen aan de Adviescommissie behandeling bezwaarschriften en klachten van het waterschap Noorderzijlvest. De zitting van de Adviescommissie is vooralsnog gepland op 3 november 2021. U ontvangt hierover nog nader bericht.

V.

H.

Met vriendelijke groet,

manager Watersystemen en Waterveiligheid
namens het Dagelijks Bestuur van
het waterschap Noorderzijlvest



Groningen 15 september 2021
Ons kenmerk Z/21/047887
Contactpersoon
Uw brief van 8 juli 2021
Uw kenmerk
Bijlage(n) 1

Onderwerp: Wijziging besluit d.d. 31 mei 2021, met kr
H)

Geachte he

Bijgaand treft u een afschrift aan van de brief die heden is ge:

Het dagelijks bestuur is voornemens om zi
e. or te leggen aan de Adviescommissie behandeling bezwaarschriften en
klachten van het waterschap Noorderzijlvest. De zitting van de Adviescommissie is vooralnog
gepland op 3 november 2021. U ontvangt hierover nog nader bericht.

Voor vragen en/of opmerkingen over dit dossier kunt u contact opnemen

Wij nemen aan u hiermee voor nu voldoende te hebben geïnformeerd.

Met vriendelijke groet,

manager Watersystemen en Waterveiligheid
namens het Dagelijks Bestuur van
het waterschap Noorderzijlvest

Stedumermaar 1
9735 AC Groningen
Telefoon: (050) 304 89 11
Banknummer: NL73NWBAB0636755592 BIC: NWA8NL2G

Postbus 18
9700 AA Groningen
Fax: (050) 304 82 26
BTW-identificatienummer: NL8081.74.071.8.01

E-mail: info@noorderzijlvest.nl
Internet: www.noorderzijlvest.nl
Twitter: @noorderzijlvest
KvK-nummer: 50130994

Wij gebruiken uw persoonsgegevens alleen voor het uitvoeren van onze taken. Meer informatie kunt u vinden op www.noorderzijlvest.nl/privacyverklaring.



Waterschap Noorderzijlvest
Postbus 18
9700 AA Groningen

ARAG SE Nederland

Postbus 230
3830 AE Leusden
Kastanjelaan 2
3833 AN Leusden
T (033) 4342342
F (033) 4342300
www.arag.nl

Datum	1 oktober 2021	Behandeld door	
Ons kenmerk	00000000	Telefoonnummer	(033) 4342342
Uw kenmerk		Faxnummer	(033) 4342300
Onderwerp	Bezwaarschrift	E-mail	

Geacht bestuur,

Waterschap Noorderzijlvest, Postbus 18

Bij schrijven van 15 september 2021 heeft u het besluit gewijzigd en de begunstigingstermijn uitgesteld tot en met drie maanden na een uitspraak van de civiele rechter of het beëindigen van deze procedure zonder uitspraak. Met dit schrijven wil ik ons bezwaarschrift aanvullen.

Wij kunnen ons niet in het gewijzigde besluit vinden en wijzen u op artikel 6:19 van de Awb waardoor ons bezwaarschrift ook automatisch gericht is tegen dit nieuwe besluit. Wij herhalen ons punt dat de positie van de greppel niet afhankelijk hoort te zijn van wie precies eigenaar is op welk gedeelte van de grond. De last is in alle eigendomssituaties uitvoerbaar omdat mijn cliënten bereid zijn medewerking te verlenen aan het afgraven van de grond, ook voor zover deze op hun grond ligt.

Wij blijven dus van mening dat uw beredenering onjuist is. De positionering van de greppel kan bepaald worden aan de hand van de positie van de nog resterende greppel, de luchtfoto's, de kaarten van uw waterschap en de verklaringen van cliënten. Voor zover er onduidelijkheid zou bestaan kunnen er wellicht gewoon afspraken gemaakt worden over waar de greppel terug gegraven dient te worden. Door het uitstellen van het terug graven worden cliënten ook benadeeld omdat hun land sinds het dempen van de greppel natter is dan voorheen.

Een begunstigingstermijn dient niet langer te zijn dan noodzakelijk om de overtreding op te kunnen heffen. Uit het bovenstaande blijkt dat de overtreding opgeheven kan worden zonder de civiele procedure af te wachten. Het afwachten van deze procedure zorgt voor een lange en onduidelijke begunstigingstermijn. Daarbij moet ook de mogelijkheid van een hoger beroep betrokken worden.

Met vriendelijke groet,
ARAG Rechtsbijstand

Pagina

2 van 2

Onderwerp

Aanvulling bezwaarschrift n.a.v. gewijzigd besluit



Waterschap Noorderzijlvest
Postbus 18
9700 AA Groningen

ARAG SE Nederland

Postbus 230
3830 AE Leusden
Kastanjelaan 2
3833 AN Leusden
T (033) 4342342
F (033) 4342300
www.arag.nl

Datum 12 oktober 2021
Ons kenmerk 0
Uw kenmerk Z/21/047887
Onderwerp

Behandeld door
Telefoonnummer
Faxnummer
E-mail

Geacht bestuur,

Namens cliënten

on / te toidert. Hierbij stel ik u in gebreke nu ik nog altijd geen besluit van u heb mogen ontvangen.

Beslistermijn verstreken

Op grond van artikel 7:10 van de Algemene wet bestuursrecht (hierna: Awb) dient u binnen twaalf weken na afloop van de bezwaartermijn een beslissing op bezwaar te nemen. Deze termijn kan u eenmaal rechtmatig met zes weken verdagen en dat heeft u gedaan. U had derhalve op uiterlijk op 4 oktober 2021 een besluit dienen te nemen. Gelet op het feit dat reeds meer dan vierentwintig weken verstreken zijn sinds de verzenddatum van het bestreden besluit, zonder een beslissing op bezwaar of een verdagingsbericht van u te hebben ontvangen, is de beslistermijn inmiddels verstreken.

Ingebrekestelling

Namens cliënt stel ik u hierbij daarom in gebreke. Cliënt maakt aanspraak op de dwangsom zoals bedoeld in artikel 4:17 van de Awb indien u niet binnen uiterlijk 14 dagen na dagtekening van deze brief een beslissing op bezwaar heeft genomen. Het staat mij na afloop van voornoemde termijn tevens vrij beroep aan te tekenen bij de rechtbank wegens het niet tijdig nemen van een besluit.

Ik verzoek u ten slotte vriendelijk altijd het boven deze brief genoemde kenmerk in uw correspondentie te vermelden.

Met vriendelijke groet,
ARAG Rechtsbijstand



ARAG SE Nederland

Groningen	16 juli 2021
Ons kenmerk	22
Contactpersoon	22
Uw brief van	
Uw kenmerk	00
Bijlage(n)	-

Onderwerp: Ontvangstbevestiging - Bezwaarprocedure tegen last onder dwangsom

Indiening bezwaarschrift

Op 8 juli 2021 heeft u per e-mail een bezwaarschrift ingediend en op 12 juli 2021 hebben wij uw bezwaarschrift per aangetekende post ontvangen. Het bezwaarschrift is gericht tegen het besluit van het Dagelijks Bestuur van het waterschap Noorderzijvest gedateerd 31 mei 2021

Wat gebeurt er met uw bezwaarschrift?

- o Uw bezwaarschrift is ontvangen door het secretariaat van de externe Adviescommissie behandeling bezwaarschriften en klachten van het waterschap Noorderzijvest.
- o Een medewerker van het waterschap neemt binnenkort contact met u op om een afspraak te plannen. Tijdens deze afspraak bespreekt u de zaak met elkaar en mogelijk komt u samen tot een oplossing.
- o Komt u samen niet tot een oplossing? Dan kan de Adviescommissie het bezwaarschrift in behandeling nemen. Dit wordt met u afgestemd en u krijgt hierover schriftelijk bericht.

Vragen?

Indien u inhoudelijke vragen heeft over het dossier dan kunt u contact opnemen met de behandelend ver

de bezwaarprocedure kunt u contact opne

namens Adviescommissie behandeling
bezwaarschriften en klachten waterschap Noorderzijvest

Aan: f

Onderwerp: RE: uw handhavingsverzoek d.d. 11 maart 2021 (!)

Geachte

Ik kan dit eventueel navragen bij cliënt. Maar kan u mij eerst aangeven in welk kader u benieuwd bent naar de stand van zaken over de discussie over de erfgrans? Waarom is dat in uw optiek relevant voor deze procedure?

Met vriendelijke groet,
ARAG Rechtsbijstand

Kastanjelaan 2, 3833 AN, Leusden
Postbus 230, 3830 AE Leusden
T

www.arag.nl

Va:

Verzonden: woensdag 26 mei 2021 12:00

Aan: f

Onderwerp: uw handhavingsverzoek d.d. 11 maart 2021 (k

Urgentie: Hoog

Geachte heer,

Uw e-mail van zojuist (11.38 uur) is in goede orde ontvangen.

Ik wil u nog het volgende voorleggen.

In het concept-besluit is aangegeven dat het Kadaster naar verwachting op korte termijn zal beslissen ten aanzien van de exacte ligging van de perceelsgrens. In ons telefoongesprek van 15 april jl. sprak u over een herzieningsverzoek dat op 6 april jl. bij het Kadaster zou zijn ingediend.

In zijn reactie op het concept-besluit heeft de rechter heeft bepaald, dat er geen verzoek meer ligt bij het Kadaster en dat het geschil is voorgelegd aan de rechter.

Kunt u aangeven wat volgens u de stand van zaken is in het geschil over de perceelsgrens en welke procedures er volgens u lopen?

Met vriendelijke groet,

Waterschap NOORDERZIJLVEST



Telefoon. 1

Algemeen: _____

Stedumermaar 1, 9735 AC Groningen
Postbus 18, 9700 AA Groningen
KVK-nr. 50130994



Waterschap Noorderzijlvest volgt de adviezen van het RIVM en van de Rijksoverheid om verspreiding van het coronavirus te voorkomen. Meer informatie vindt u op: www.noorderzijlvest.nl/coronavirus

www.arag.nl

ARAG SE Nederland is gevestigd te Leusden en geregistreerd bij de

Repro Facilitair

Van: Sij... t.nl>
Verzonden: vrijdag 28 mei 2021 15:22
Aan:
Onderwerp: RE: Grensreconstructie

Goedemiddag

Het erfgrensgeschil betreft het erkennen van de kadastrale erfgrens.
Deze wordt zelfs na 3 metingen van het Kadaster r

Na sommatie door onze advocaat om de afrastering van onze zijde van de erfgrens te verwijderen, de
a dit nog steeds te doen. Vandaar dat wij dit nu aan de rechter hebben voorgelegd.
de rolzitting geweest bij de rechtbank en is toen aangehouden tot 26 mei. Hiervan hebben wij nog geen uitslag.
Om de eventuele nieuwe greppel te realiseren op de kadastrale erfgrens is het nodig de zijn afrastering
verwijdert. Is het mogelijk dat kan sommeren om dit weg te halen? Toen ik dat
elf vorig jaar heb getracht te verwijderen is de zaak geescaleerd en moest de politie er aan te pas komen om mij te
beschermen.

...

Op 26-05-2021 12:14 schreef

Geachte h

Dank voor uw reactie.

Ik heb nog een vervolgvraag. U schrijft dat de rechter een uitspraak zal doen over het erfgrensgeschil.

Klopt het dat het geschil betreft een beroep dat is gericht tegen de beschikking van het Kadaster d.d. 5 februari 2021?

Kunt u verder aangeven wie dit geschil heeft voorgelegd aan de rechter, wanneer dat is gebeurd, of er al een zitting is geweest van de rechtbank en zo ja, wanneer een uitspraak wordt verwacht?

Met vriendelijke groet,

Waterschap NOORDERZIJLVE



Stedumermaar 1, 9735 AC Groningen
Postbus 18, 9700 AA Groningen
KVK-nr. 50130994



Waterschap Noorderzijlvest volgt de adviezen van het RIVM en van de Rijksoverheid om verspreiding van het coronavirus te voorkomen. Meer informatie vindt u op: www.noorderzijlvest.nl/coronavirus

Van: [redacted]
Verzonden: maandag 24 mei 2021 14:20
Aan: [redacted]
Onderwerp: Fwd: Grensreconstructie

Geacht [redacted]

Nav uw mail zijn er een aantal punten die ik onder uw aandacht wil brengen.

-Er ligt geen verzoek bij het Kadaster voor het bepalen van de erfgrens, want die is op 8 januari 2021 reeds door het Kadaster bepaald zie de bijgevoegde bijlage van het Kadaster.

-helaas gaat u voorbij aan de afspraak die ik gemaakt heb met [redacted]. [redacted] houdt dat de werkzaamheden pas uitgevoerd dienen te worden als de rechter een bindende uitspraak heeft gedaan in ons erfgrensgeschil.

-Verder verzoek u dat de dwangsom uit dit hele verhaal verwijderd wordt. Wij zijn van hele goede wil en bereid tot elke medewerking, maar door de gestelde dwangsom en termijn van 3 maanden dwingt u mij tot begaan van een overtreding zolang de rechter nog geen uitspraak heeft gedaan.

AA

----- Oorspronkelijk Bericht -----

Datum: 18-02-2021 14:22

Onderwerp: Grensreconstructie

Geacht

In de bijlagen de informatie zoals ik die ook destijds per post aan u heb toegezonden.

Met vriendelijke groet,



***** NIET VERWIJDEREN *****
{ticketno:[50439030]}
***** NIET VERWIJDEREN *****

Disclaimer:

De inhoud van dit bericht is uitsluitend bestemd voor geadresseerde.
Gebruik van de inhoud van dit bericht door anderen zonder toestemming van het Kadaster is onrechtmatig. Mocht dit bericht ten onrechte bij u terecht komen, dan verzoeken wij u dit direct te melden aan de verzender en het bericht te vernietigen. Aan de inhoud van dit bericht kunnen geen rechten worden ontleend.

Disclaimer:

The content of this message is meant to be received by the addressee only. Use of the content of this message by anyone other than the addressee without the consent of the Kadaster is unlawful. If you have received this message but are not the addressee, please contact the sender immediately and destroy the message. No rights can be derived from the content of this message.



AANTEKENEN

Groningen 31 mei 2021
Ons kenmerk
Contactpersoon
Uw brief van -
Uw kenmerk -
Bijlage(n) 1

Onderwerp: Besluit omtrent handhavingsverzoek

Geachte

U ontvangt deze brief omdat op 11 maart 2021 bij het dagelijks bestuur van het waterschap Noorderzijlvest een verzoek is ingediend om een besluit te nemen ten aanzien van een

ing
ei
van deze brief is verstuurd aan Venema

De gestelde overtreding betreft: *het door de vergunning dempen van een areaal die was gelegen tussen*

Li
t

Geconstateerde feiten

Namens het dagelijks bestuur heeft de waterschap Noorderzijlvest, op 19 maart 2021 een onderzoek ter plaatse uitgevoerd. Van dit bezoek is een proces-verbaal gemaakt dat bij dit besluit is gevoegd (zie bijlage). De *geconstateerd dat er een greppel is gedempt en dat het dagelijks bestuur daarvoor geen vergunning heeft verleend.*

h
e

Zienswijzen

Bij e-mail van 21 mei 2021 *id gesteld te reageren op een concept van dit besluit.*



Bij e-mailberichten van 24 en 28 mei 2021 heeft u gereageerd. U heeft aangegeven dat:

- er geen verzoek meer ligt bij het Kadaster voor het bepalen van de erfgrens, omdat die op 8 januari 2021 reeds door het Kadaster is bepaald;
- een geschil over de verwijdering van een afrastering tussen beide percelen door u is voorgelegd aan de rechter;
- het waterschap voorbij gaat aan de afspraak die is gemaakt met [naam], inhoudende dat de werkzaamheden pas uitgevoerd dienen te worden als de rechter een bindende uitspraak heeft gedaan in het geschil over de erfgrens;
- geen dwangsom zou moeten worden opgelegd omdat u van goede wil bent en bereid bent tot elke medewerking.

[naam] e-mailberichten van 26 mei 2021 gereageerd [naam] aangegeven dat:

- het terug graven van de greppel niet afhankelijk is van de positionering van de erfgrens en dat zijn cliënten toestemming geven om zo nodig ook hun grond daarbij te betrekken;
- zijn cliënten een bezwaarschrift hebben ingediend tegen het besluit van het Kadaster;
- zijn cliënten zich niet kunnen vinden in een begunstigingstermijn van 3 maanden en dat deze termijn ingevolge vaste jurisprudentie niet langer mag zijn dan noodzakelijk voor het ongedaan maken van de overtreding;
- de lengte van de greppel altijd 37 m was, of tenminste 32 m;
- de diepte van de terug te graven greppel 50 cm zou moeten zijn, omdat deze anders snel weer dicht slibt.

Overtreding

Artikel 3.1.2, eerste lid, aanhef en onder b, van de Keur waterschap Noorderzijvest 2009 bepaalt dat het verboden is om zonder vergunning van het Dagelijks Bestuur gebruik te maken van een oppervlaktewaterlichaam, door anders dan in overeenstemming met de functie, oppervlaktewaterlichamen geheel of gedeeltelijk te dempen.

Artikel 1.1, aanhef en onder e, van de Keur waterschap Noorderzijvest 2009 bepaalt dat onder 'oppervlaktewaterlichaam' wordt verstaan: samenhangend geheel van vrij aan het aardoppervlak voorkomend water met de daarin aanwezige stoffen, alsmede de bijbehorende waterbodem, oevers en voor zover uitdrukkelijk aangewezen krachtens de Wet, drogere oeversgebieden, alsmede flora en fauna.

De greppel in kwestie is een oppervlaktewaterlichaam in de zin van de Keur. Bij het proces-
ver

Op 19 maart 2021 is geconstateerd dat de greppel in kwestie niet meer aanwezig is en dat voor het dempen van de greppel geen vergunning is aangevraagd dan wel verleend. Er is dus sprake van een overtreding van het bepaalde in artikel 3.1.2, eerste lid, aanhef en onder b, van de Keur waterschap Noorderzijvest 2009 die door u is begaan.

Last onder dwangsom

Artikel 8.1, eerste lid, aanhef en onder a, van de Waterwet bepaalt dat de beheerder tot taak heeft zorg te dragen voor de bestuursrechtelijke handhaving van het bij of krachtens de hoofdstukken 5 en 6 bepaalde, voor zover betrekking hebbend op de door hem beheerde watersystemen en de daarbij behorende beschermingszones.



Artikel 61, eerste en tweede lid, van de Waterschapswet bepaalt dat het waterschapsbestuur bevoegd is tot oplegging van een last onder bestuursdwang en dat deze bevoegdheid wordt uitgeoefend door het dagelijks bestuur.

Artikel 5:31, eerste lid, van de Algemene wet bestuursrecht bepaalt dat een bestuursorgaan dat bevoegd is een last onder bestuursdwang op te leggen, in plaats daarvan aan de overtreder een last onder dwangsom kan opleggen.

Gelet op de geconstateerde overtreding besluit het dagelijks bestuur aan u, als overtreder en degene die het in zijn macht heeft de overtreding ongedaan te maken, een last onder dwangsom op te leggen.

Op basis van de Waterschapskaart is niet te goed achterhalen hoe de greppel in het verleden was gesitueerd, hoe de ligging was ten opzichte van de perceelsgrens en hoe diep de greppel was. Wel kan de lengte worden bepaald.

U wordt verzocht de greppel te graven met een diepte van 30 cm en een breedte van 60 cm en een lengte van 32 m, gerekend op de afstand tussen de perceelsgrenzen (zie bijlage 1 van het proces-verbaal).

Dit besluit is mede gericht op het verwijderen van de greppel op beide percelen (zie bijlage 2 van het proces-verbaal) verwijderen zodat u aan de last kunt voldoen.

Aan de last wordt een dwangsom verbonden van € 100,- per dag dat de greppel niet is gegraven, met een maximum van € 1000,-.

Voor iedere dag dat niet aan deze last wordt voldaan, verbeurt u een dwangsom. Verbeurde dwangsommen dienen binnen een termijn van zes weken te worden betaald. Het dagelijks bestuur stelt u schriftelijk op de hoogte van het verbeuren van de dwangsom. Blijft betaling achterwege, dan zal ingevolge artikel 5:37 van de Algemene wet bestuursrecht een invorderingsbeschikking worden opgelegd, op grond waarvan de dwangsom zal worden ingevorderd.

De hoogte van de dwangsom (en het daarbij gestelde maximum) acht het dagelijks bestuur in redelijke verhouding tot de zwaarte van het getroffen belang, te weten de zorg voor de in het beheergebied van het waterschap Noorderzijvest aanwezige watersystemen, en de beoogde preventieve werking van de dwangsom.

Begunstigingstermijn

Het is het dagelijks bestuur bekend dat er nog een geschil is over de afgraving van de greppel.

Op 8 januari 2021 heeft het Kadaster een grensreconstructie uitgevoerd en op 5 februari 2021 heeft het Kadaster daarvan een relaas van bevindingen opgesteld. In uw zienswijze aangegeven dat er door verzoekers een bezwaarschrift is ingediend bij het Kadaster. U heeft in uw zienswijze aangegeven dat een geschil over het verwijderen van de afgraving die tussen de percelen staat, is voorgelegd aan de rechter.



Gelet op het feit dat de vroegere situering van de greppel niet onomstotelijk vaststaat, dat de last daarom aanknoopt bij de perceelsgrens en dat de exacte situering van die perceelsgrens nog in het geding is, acht het dagelijks bestuur het redelijk dat u een ruime begunstigingstermijn wordt geboden zodat binnen die termijn naar verwachting meer duidelijkheid over de definitieve perceelsgrens en het verwijderen van de afrastering kan worden verkregen. Hierbij heeft het dagelijks bestuur ook de omstandigheid betrokken dat de greppel al zeker 20 jaar geleden is gedempt en dat de greppel een relatief kleine functie vervult in het watersysteem.

Gelet op het voorgaande stelt het dagelijks bestuur voor de oplegging van de last onder dwangsom een begunstigingstermijn vast van zes maanden, te rekenen vanaf de dagtekening van dit besluit. Dat betekent dat u gedurende zes maanden na dagtekening van dit besluit in de gelegenheid wordt gesteld aan de last te voldoen en de overtreding te beëindigen zonder dat u een dwangsom verbeurt.

Contact

Voor vragen en opmerkingen over dit besluit kunt u contact opnemen met

Met vriendelijke groet,

manager Watersystemen en Waterveiligheid
namens het Dagelijks Bestuur van
het waterschap Noorderzijlvest

Bezwaar

Als u het niet eens bent met dit besluit dan kan bezwaar worden gemaakt binnen zes weken na de dag waarop deze brief is verzonden.

Het bezwaarschrift kan worden ingediend via de website, www.noorderzijlvest.nl/loket. Onder de tab 'Inspraak en bezwaar' vindt u een formulier om bezwaar te maken. U kunt het bezwaarschrift ook sturen naar het Dagelijks Bestuur van het Waterschap Noorderzijlvest, Postbus 18, 9700 AA Groningen.

In het bezwaarschrift dient u in ieder geval de volgende informatie op te nemen:

- naam, adres en handtekening;
- een omschrijving van het besluit waartegen het bezwaarschrift is gericht; vermeld hierbij de datum en het zaaknummer van dat besluit of stuur een kopie van het besluit mee;
- de reden waarom u vindt dat het besluit onjuist is.

Voorlopige voorziening

Het indienen van een bezwaarschrift heeft geen schorsende werking. Dat betekent dat het besluit blijft gelden in de tijd dat uw bezwaarschrift in behandeling is. Als u dit niet wilt, bijvoorbeeld omdat het besluit onherstelbare gevolgen heeft voor u, dan kunt u een verzoek om voorlopige voorziening indienen. Dit doet u door de Voorzieningenrechter van de rechtbank in het gebied waar u woont te vragen een voorlopige voorziening te treffen. De rechtbank zal een griffierecht in rekening brengen.

Bij het verzoek dient voorts een afschrift van het bezwaarschrift te worden overgelegd. Zo mogelijk wordt tevens een afschrift van de beschikking waarop het geschil betrekking heeft overgelegd.

Indiening kan ook via de website <http://loket.rechtspraak.nl/bestuursrecht>. Daarvoor moet u wel beschikken over een elektronische handtekening (DigiD). Kijk op de genoemde website voor de precieze voorwaarden.



BIJLAGE

Waterschap Noorderzijvest
Proces watersysteembeheer en waterveiligheid

Bezoekrapport

Naam :
Adres :
Postcode en Woonplaats :
Land :
Datum bezoek : 1

Ik, toezichthouder , ambtenaar van het Waterschap Noorderzijvest, toezichthouder als bedoeld in artikel 5:11 van de Algemene Wet Bestuursrecht en belast met toezicht ingevolge de Waterwet, verklaar het navolgende:

In artikel 5:11 van de Algemene wet bestuursrecht staat wat onder toezichthouder wordt verstaan: een persoon, bij of krachtens wettelijk voorschrift belast met het houden van toezicht op de naleving van het bepaalde bij of krachtens enig wettelijk voorschrift.

Aanleiding

Door de toezichthouder voor het Waterschap Noorderzijvest is een bedrijfscontrole uitgevoerd naar aanleiding van een handhavingsverzoek van ARAG R:

Nader onderzoek ter plaatse

Op vrijdag 19 maart 2021 omstreeks 13:00 uur, heb ik de toezichthouder voor het Waterschap Noorderzijvest de situatie op geconstateerd dat er een greppel tussen de gedempt door

Voor het dempen van deze greppel is geen vergunning aangevraagd bij Waterschap Noorderzijvest.

Wettelijk kader

Artikel 3.1.2, lid 1, sub a en g, sub 2^e, van de Keur waterschap Noorderzijvest 2019 luidt als volgt:

Artikel 3.1.2. Watervergunning voor oppervlaktewaterlichamen.

1. Het is verboden om zonder vergunning van het Dagelijks Bestuur gebruik te maken van een oppervlaktewaterlichaam, door anders dan in overeenstemming met de functie:
 - a. de richting, vorm, afmeting of constructie van oppervlaktewaterlichamen op enigerlei wijze te veranderen;
 - g. binnen kernzones en beschermingszones:
 - 2^e werken te maken, te hebben, te vernieuwen, te wijzigen of op te nemen.

Afspraken

Er is met de her greppel wordt hergaven op de perceelsgrens die door het kadaster is vastgesteld. Over de exacte perceelsgrens is een geschil gaande waarover de Rechtbank Noord-Nederland een uitspraak zal doen.



F

gd.

Sluiting rapport

Dit rapport is naar waarheid opgemaakt, gedagtekend en getekend op

Dat:

[Handwritten signature]



Waterschap NOORDERZIJVEST



De

Groningen 31 mei 2021
Ons kenmerk Z/21/046341
Contactpersoon
Uw brief van 10 mei 2021
Uw kenmerk 00575211
Bijlage(n) 1

Onderwerp: Niet tijdig nemen van besluit omtrent handhavingsverzoek H'

Gr

Bij brief van 10 mei 2021 heeft u het dagelijks bestuur van het waterschap Noorderzijlvest in gebreke gesteld omdat u nog geen beslissing heeft ontvangen op uw verzoek om handhavend op te treden ten aanzien van een overtreding aan het adr

Bijgaand treft u de beslissing op uw verzoek aan.

Met vriendelijke groet,

manager Watersystemen en Waterveiligheid
namens het Dagelijks Bestuur van
het waterschap Noorderzijlvest

Stedumermaar 1
9735 AC Groningen
Telefoon: (050) 304 89 11
Banknummer: NL73NWB0636755592 BIC: NWA8NL2G

Postbus 18
9700 AA Groningen
Fax: (050) 304 82 26
BTW-identificatienummer: NL8081.74.071.B.01

E-mail: info@noorderzijlvest.nl
Internet: www.noorderzijlvest.nl
Twitter: @noorderzijlvest
KvK-nummer: 50130994

Wij gebruiken uw persoonsgegevens alleen voor het uitvoeren van onze taken. Meer informatie kunt u vinden op www.noorderzijlvest.nl/privacyverklaring.

Toelichting op het relaas van bevindingen en het veldwerk

BLAD
2 van 4

Betekenis van verschillende tekens op de meetschets:

- een noordpijl, wanneer deze niet aanwezig is, dan is de schets noordgericht;
- getal in een cirkel is een huisnummer, geplaatst in bebouwing;
- arcering van een lijn geeft aan dat het een muur/gevel is;

Veel gebruikte afkortingen, cultuurbeschrijvingen en symbolen op de meetschets

Kenmerk	Afkorting
<i>bout</i>	bout
<i>piket</i>	piket
<i>st.</i>	steen
<i>st. pl.</i>	stenen paal
<i>bet. pl.</i>	betonnen paal
<i>h. pl.</i>	houten paal
<i>m. spr.</i>	meetspijker
<i>spr.</i>	spijker
<i>spr. op pl.</i>	spijker op paal
<i>ijz. bs.</i>	ijzeren buis
<i>pl. bs.</i>	plastic buis
<i>gr. st.</i>	grenssteen
<i>kad. st.</i>	kadaster steen
<i>r. pl.</i>	raster paal

Cultuurcode	Afkorting
<i>appartementen</i>	app.
<i>boomgaard</i>	bgd.
<i>bouwland</i>	bld.
<i>bouwterrein</i>	bwt.
<i>fabriek</i>	fabr.
<i>garage</i>	gar.
<i>huis</i>	hs.
<i>kantoor</i>	knt.
<i>school</i>	schl.
<i>schuur</i>	schr.
<i>tuin</i>	tn.
<i>weiland</i>	wld.
<i>parkeren</i>	P
<i>water</i>	Wt

Aard van de afscheiding	Gedeelde afscheiding	Niet gedeelde afscheiding
<i>greppel</i>	<u>g</u>	<u>greppel</u>
<i>heg / haag</i>	<u>h</u>	<u>heg/haag</u>
<i>houten hek</i>	<u>ht.hek</u>	<u>houten hek</u>
<i>muur</i>	<u>m</u>	<u>muur</u>
<i>raster</i>	<u>r</u>	<u>raster</u>
<i>sloot</i>	<u>sl</u>	<u>sloot</u>
<i>voor</i>	<u>v</u>	<u>voor</u>
<i>wal</i>	<u>w</u>	<u>wal</u>
<i>band</i>	<u>bnd</u>	<u>band</u>
<i>ijzeren hek</i>	<u>ijz.hek</u>	<u>ijzeren hek</u>
<i>schutting</i>	<u>sch</u>	<u>schutting</u>
<i>houten schutting</i>	<u>ht.sch</u>	<u>ht.schutting</u>
<i>betonnen schutting</i>	<u>bt.sch</u>	<u>beton sch</u>
<i>raster op muur</i>	<u>r m</u>	<u>raster op muur</u>
<i>pad</i>	<u>pad</u>	<u>pad</u>
<i>damwand</i>	<u>d.wand</u>	<u>damwand</u>
<i>grens zonder afscheiding</i>	<u>onz</u>	
<i>tekstueel</i>	<u>tekst</u>	

Op de schets wordt er ook aangegeven wat er is gemeten als nieuwe kadastrale grens. De gebruikte symbolen hiervoor staan in het rechter model. Zowel de afkorting als de volledige schrijfwijze wordt hiervoor gebruikt. Bij een niet gedeelde afscheiding, hoort de afscheiding aan de zijde daar waar het streepje is weergegeven.

Toelichting op het relaas van bevindingen en het veldwerk

BLAD

3 van 4

De meetgegevens

Afhankelijk van de wijze waarop is gemeten worden de gegevens geregistreerd.

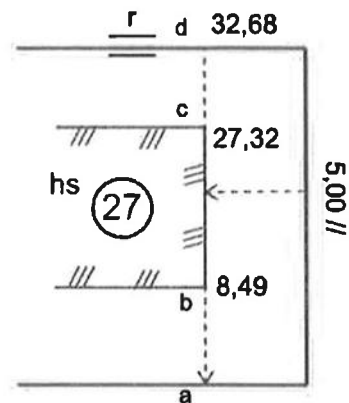
Maten opgenomen met de meetband naar de nieuwe grenzen (midden raster).

De maten staan meestal haaks op de meetlijn waar ze bij horen en worden gemeten vanuit één beginpunt.

In dit voorbeeld is de meetlijn van 'a' naar 'd'. Het beginpunt wordt aangeduid met een pijltje.

Om de afstand tussen twee punten te bepalen, moet je de maten die bij die punten zijn vermeld van aftrekken.

Dit kan alleen als beide maten vanaf hetzelfde beginpunt zijn gemeten.



Afstand berekenen:

afstand van 'a' naar 'b'	=	8,49	meter
afstand van 'b' naar 'c' is 27,32 - 8,49	=	18,83	meter
afstand van 'c' naar 'd' is 32,68 - 27,32	=	5,36	meter
afstand van 'a' naar 'd'	=	32,68	meter

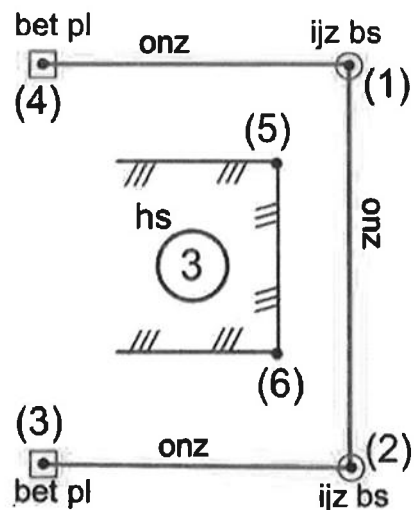
De maat 5,00// wil hier zeggen dat de nieuwe grens 5,00 meter evenwijdig is aan de buitengevel, punten 'b' en 'c'.

Opgenomen met digitale apparatuur (GPS of tachymeter).

Punten die zijn ingemeten met meetapparatuur worden op een veldwerk aangegeven door een getal tussen haakjes: (1), (2), (3), enz..

Op een bijbehorende lijst met coördinaten van deze punten, worden ze voorafgegaan door het archiefnummer van het veldwerk dat in rood of zwart rechtsboven staat vermeld.

Er zijn veldwerken waar de nummering op de lijst met coördinaten niet overeenkomt met de nummering op de schets. Op basis van het plaatje moet dan de juiste combinatie worden gezocht.



Coördinatenlijst

Uit de coördinaten die vermeld staan op de coördinatenlijst kunt u de onderlinge afstanden berekenen. Dit kan door middel van de afstandsformule: $d = \sqrt{(x_2 - x_1)^2 + (y_2 - y_1)^2}$

Voorbeeld van berekenen van een afstand uit coördinaten:

Puntnr.	X-coördinaat	Y-coördinaat
1	2069.45	2025.19
2	2100.53	2015.10
Uitwerking berekening		
	$d = \sqrt{((x_2 - x_1)^2 + (y_2 - y_1)^2)}$	
Aftrekken	$d = \sqrt{((2100.53 - 2069.45)^2 + (2015.10 - 2025.19)^2)}$	
Kwadrateren	$d = \sqrt{(31.08)^2 + (-10.09)^2}$	
Optellen	$d = \sqrt{965.966 + 101.808}$	
Worteltrekken	$d = \sqrt{1067.774}$	
Uitkomst	$d = 32.676$	
Afronden	$d = 32,68$ meter	

Voor het berekenen van afstanden uit meetcijfers en/of coördinaten en het verbinden van conclusies daaraan bent u zelf verantwoordelijk.

Let op! De coördinaten zijn zonder landmeetkundige kennis en speciale landmeetkundige apparatuur (GPS/Tachymeter) niet zomaar uit te zetten in het terrein.

Aanvullende informatie

Het gebruik van de gegevens op het relaas van bevindingen of veldwerk is voor eigen risico. Wilt u gedetailleerde informatie over het relaas van bevindingen of veldwerk, dan kunt contact opnemen met de k:



Gemeente

Sectie

Archiefnummer

Blad

1 van 3

Opgemaakt op: 08-01-2021 door
 Naar aanleiding van: (

Gegevens van belanghebbenden

Gegevens van de verschenen belanghebbenden of vertegenwoordiging

Gegevens van de niet-verschenen belanghebbenden of vertegenwoordiging

Omschrijving van de aangewezen kadastrale grenzen

Grens is afgepaald met 8 piketten en een gele streep op hoekijzer.

Er zijn geen tekeningen ingeschreven.

Aanwijzingen

Aantekeningen

Opmerkingen

Vervolgprocedure

Overige opmerkingen

Naar aanleiding van dlend door de heb ik na onderzoek op kantoor
 en in het terrein geconstateerd dat de reconstructie uitgevoerd op 11 augustus 2020 en weergegeven op relaas
 van
 bevindingen gemeen! rd. Op 8 januari 2021 is
 door het kadaster arrl
 Tevens geraadpleegde veldwerken:
 Redres kaart toegepast.

kadaster



Relaas van bevindingen

Gemeente

Sectie

Blad

Archiefnummer
R7Q

Ondertekening

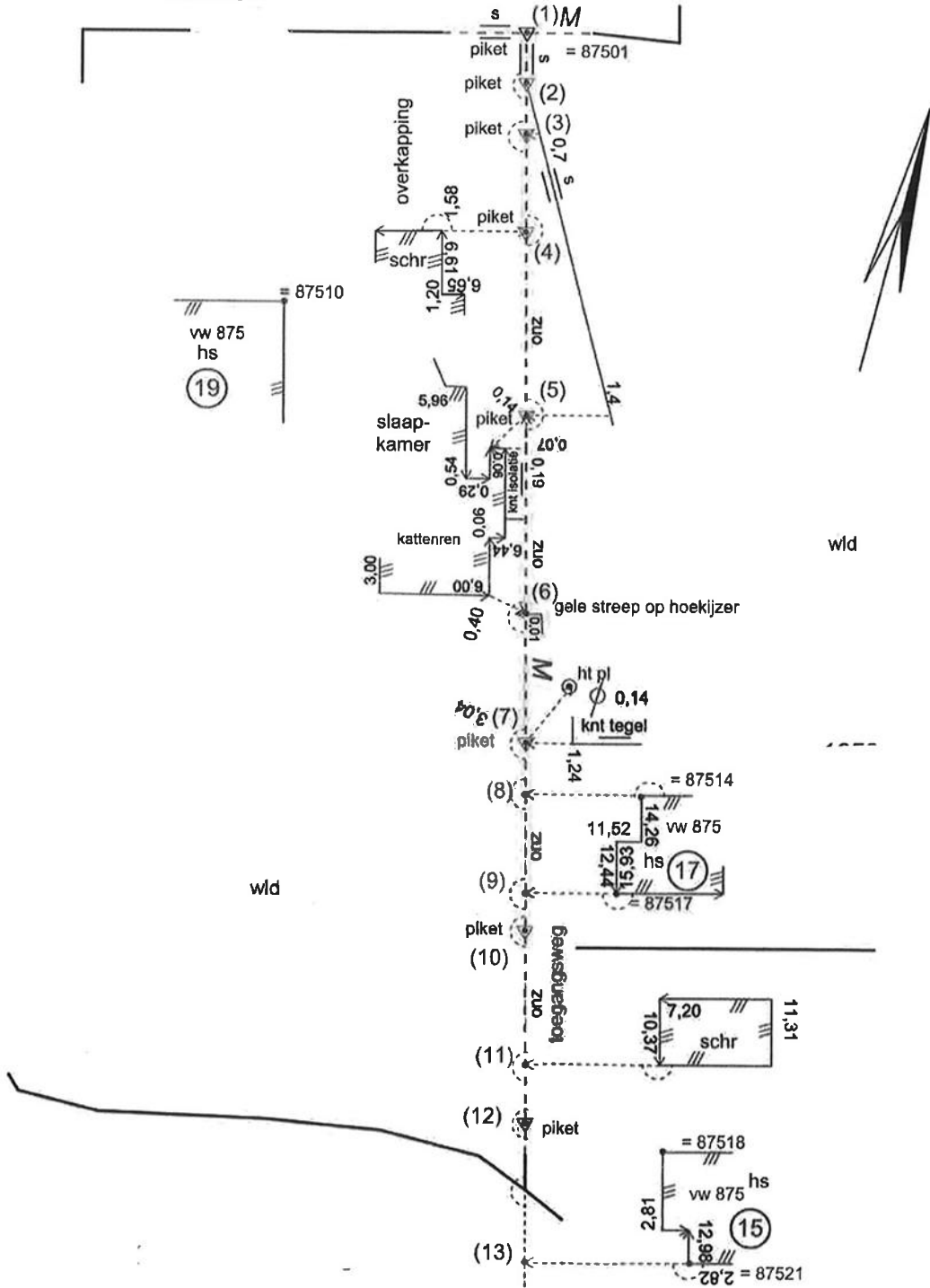


Reconstructiebestand: Ja Metingproject: 71
Aantal bijlagen: 0

Gemeente: I
Sectie: I Archiefnummer:
Blad:

Opgemeten op: 10-11-2011
Perceelnummers: 10: 101, 102, 103, 104, 105, 106, 107, 108, 109, 110, 111, 112, 113, 114, 115, 116, 117, 118, 119, 120, 121, 122, 123, 124, 125, 126, 127, 128, 129, 130, 131, 132, 133, 134, 135, 136, 137, 138, 139, 140, 141, 142, 143, 144, 145, 146, 147, 148, 149, 150, 151, 152, 153, 154, 155, 156, 157, 158, 159, 160, 161, 162, 163, 164, 165, 166, 167, 168, 169, 170, 171, 172, 173, 174, 175, 176, 177, 178, 179, 180, 181, 182, 183, 184, 185, 186, 187, 188, 189, 190, 191, 192, 193, 194, 195, 196, 197, 198, 199, 200, 201, 202, 203, 204, 205, 206, 207, 208, 209, 210, 211, 212, 213, 214, 215, 216, 217, 218, 219, 220, 221, 222, 223, 224, 225, 226, 227, 228, 229, 230, 231, 232, 233, 234, 235, 236, 237, 238, 239, 240, 241, 242, 243, 244, 245, 246, 247, 248, 249, 250, 251, 252, 253, 254, 255, 256, 257, 258, 259, 260, 261, 262, 263, 264, 265, 266, 267, 268, 269, 270, 271, 272, 273, 274, 275, 276, 277, 278, 279, 280, 281, 282, 283, 284, 285, 286, 287, 288, 289, 290, 291, 292, 293, 294, 295, 296, 297, 298, 299, 300, 301, 302, 303, 304, 305, 306, 307, 308, 309, 310, 311, 312, 313, 314, 315, 316, 317, 318, 319, 320, 321, 322, 323, 324, 325, 326, 327, 328, 329, 330, 331, 332, 333, 334, 335, 336, 337, 338, 339, 340, 341, 342, 343, 344, 345, 346, 347, 348, 349, 350, 351, 352, 353, 354, 355, 356, 357, 358, 359, 360, 361, 362, 363, 364, 365, 366, 367, 368, 369, 370, 371, 372, 373, 374, 375, 376, 377, 378, 379, 380, 381, 382, 383, 384, 385, 386, 387, 388, 389, 390, 391, 392, 393, 394, 395, 396, 397, 398, 399, 400, 401, 402, 403, 404, 405, 406, 407, 408, 409, 410, 411, 412, 413, 414, 415, 416, 417, 418, 419, 420, 421, 422, 423, 424, 425, 426, 427, 428, 429, 430, 431, 432, 433, 434, 435, 436, 437, 438, 439, 440, 441, 442, 443, 444, 445, 446, 447, 448, 449, 450, 451, 452, 453, 454, 455, 456, 457, 458, 459, 460, 461, 462, 463, 464, 465, 466, 467, 468, 469, 470, 471, 472, 473, 474, 475, 476, 477, 478, 479, 480, 481, 482, 483, 484, 485, 486, 487, 488, 489, 490, 491, 492, 493, 494, 495, 496, 497, 498, 499, 500, 501, 502, 503, 504, 505, 506, 507, 508, 509, 510, 511, 512, 513, 514, 515, 516, 517, 518, 519, 520, 521, 522, 523, 524, 525, 526, 527, 528, 529, 530, 531, 532, 533, 534, 535, 536, 537, 538, 539, 540, 541, 542, 543, 544, 545, 546, 547, 548, 549, 550, 551, 552, 553, 554, 555, 556, 557, 558, 559, 560, 561, 562, 563, 564, 565, 566, 567, 568, 569, 570, 571, 572, 573, 574, 575, 576, 577, 578, 579, 580, 581, 582, 583, 584, 585, 586, 587, 588, 589, 590, 591, 592, 593, 594, 595, 596, 597, 598, 599, 600, 601, 602, 603, 604, 605, 606, 607, 608, 609, 610, 611, 612, 613, 614, 615, 616, 617, 618, 619, 620, 621, 622, 623, 624, 625, 626, 627, 628, 629, 630, 631, 632, 633, 634, 635, 636, 637, 638, 639, 640, 641, 642, 643, 644, 645, 646, 647, 648, 649, 650, 651, 652, 653, 654, 655, 656, 657, 658, 659, 660, 661, 662, 663, 664, 665, 666, 667, 668, 669, 670, 671, 672, 673, 674, 675, 676, 677, 678, 679, 680, 681, 682, 683, 684, 685, 686, 687, 688, 689, 690, 691, 692, 693, 694, 695, 696, 697, 698, 699, 700, 701, 702, 703, 704, 705, 706, 707, 708, 709, 710, 711, 712, 713, 714, 715, 716, 717, 718, 719, 720, 721, 722, 723, 724, 725, 726, 727, 728, 729, 730, 731, 732, 733, 734, 735, 736, 737, 738, 739, 740, 741, 742, 743, 744, 745, 746, 747, 748, 749, 750, 751, 752, 753, 754, 755, 756, 757, 758, 759, 760, 761, 762, 763, 764, 765, 766, 767, 768, 769, 770, 771, 772, 773, 774, 775, 776, 777, 778, 779, 780, 781, 782, 783, 784, 785, 786, 787, 788, 789, 790, 791, 792, 793, 794, 795, 796, 797, 798, 799, 800, 801, 802, 803, 804, 805, 806, 807, 808, 809, 810, 811, 812, 813, 814, 815, 816, 817, 818, 819, 820, 821, 822, 823, 824, 825, 826, 827, 828, 829, 830, 831, 832, 833, 834, 835, 836, 837, 838, 839, 840, 841, 842, 843, 844, 845, 846, 847, 848, 849, 850, 851, 852, 853, 854, 855, 856, 857, 858, 859, 860, 861, 862, 863, 864, 865, 866, 867, 868, 869, 870, 871, 872, 873, 874, 875, 876, 877, 878, 879, 880, 881, 882, 883, 884, 885, 886, 887, 888, 889, 890, 891, 892, 893, 894, 895, 896, 897, 898, 899, 900, 901, 902, 903, 904, 905, 906, 907, 908, 909, 910, 911, 912, 913, 914, 915, 916, 917, 918, 919, 920, 921, 922, 923, 924, 925, 926, 927, 928, 929, 930, 931, 932, 933, 934, 935, 936, 937, 938, 939, 940, 941, 942, 943, 944, 945, 946, 947, 948, 949, 950, 951, 952, 953, 954, 955, 956, 957, 958, 959, 960, 961, 962, 963, 964, 965, 966, 967, 968, 969, 970, 971, 972, 973, 974, 975, 976, 977, 978, 979, 980, 981, 982, 983, 984, 985, 986, 987, 988, 989, 990, 991, 992, 993, 994, 995, 996, 997, 998, 999, 1000

Meetgegevens en waarnemingen



Repro Facilitair

Van:
Verzonden: woensdag 26 mei 2021 11:38
Aan:
Onderwerp: RE: uw handhavingsverzoek d.d. 11 maart 2021 (I
Urgentie: Hoog
Opvolgingsvlag: Opvolgen
Vlagstatus: Voltooid

Groetjes heer Bannan

Dank voor uw bericht. Het komt ons wel merkwaardig over dat u ons laat op vrijdag een verzoek doet om (met pinksteren) binnen drie werkdagen te reageren. Wij vermoeden dat dit te maken heeft met de ingebrekestelling, maar dat is ook de omgekeerde wereld. Dat de beslistermijn niet verdaagd is én dat er niet tijdig een besluit genomen is kan immers niet aan ons toegerekend worden.

Hoe dan ook hebben wij de volgende opmerkingen. Wij willen beginnen met aan te geven dat wij het onbegrijpelijk vinden dat de sloot hergraven wordt op de perceelsgrens en dan pas nadat de rechter een uitspraak gedaan heeft over de perceelsgrens. Zoals al eerder aan u gecommuniceerd is het teruggraven van de sloot namelijk helemaal niet afhankelijk van de positionering van de erfgrrens. In elke situatie is de hergraver de degene die gedempt heeft en daarmee de overtreder. Daarom moet het handhavingsbesluit aan hem gericht worden ongeacht wie eigenaar is van de verschillende percelen. Voor de rechter kan nakomen en het daarom in zijn macht ligt om de overtreding ongedaan te maken hebben cliënten al aangegeven toe te stemmen het graven van de gronden ook als dit hun grond betreft. Ook als de grond die ontgraven moet worden dus op hun grond. Het kan dan kan dit dus nagekomen worden. Het enige dat cliënten niet willen is dat hun perceel buiten de te ontgaven grond gebruikt wordt om de werkzaamheden te faciliteren. Zij willen dus geen machines en ander materiaal op hun grond hebben. Maar dat is ook niet nodig.

Bovendien was het onderzoek onderdeel van een handhavingstraject met een handhavingsverzoek. Daarmee moest worden weten dat de termijnen voor het nemen van een besluit korter waren dan een gerechtelijke procedure. Daarom kunnen wij ons niet vinden in de termijn van drie maanden om de overtreding ongedaan te maken. Voor het ontgraven is toestemming van cliënten en derhalve kan spoedig begonnen worden met de ontgraving. De begunstigingstermijn mag niet langer zijn dan wat noodzakelijk is voor het ongedaan maken van de overtreding. Zie daarvoor de vaste rechtspraak van de Raad van State ([ECLI:NL:RVS:2018:2196](#)):

"3.5 Volgens vaste jurisprudentie van de Afdeling (onder meer de uitspraak van 16 december 2015, [ECLI:NL:RVS:2015:3891](#)), geldt bij het bepalen van de lengte van de begunstigingstermijn als uitgangspunt dat deze termijn niet wezenlijk langer mag worden gesteld dan noodzakelijk is om de overtreding te kunnen opheffen. Een begunstigingstermijn mag ook niet wezenlijk korter worden gesteld dan noodzakelijk is om de overtreding te kunnen opheffen."

De situatie duurt nu al een jaar en in die tijd zijn er al meerdere keren aangegrepen gemaakt op deze overtreding. Er had dus eerder gehandeld kunnen worden. Bovendien zijn het geen werkzaamheden waar drie maanden voor nodig zijn.

Ook ontbreekt in dit rapport de informatie die u gegeven heeft dat hij degene is die de sloot heeft gedempt. Daar heeft u mij telefonisch van op de hoogte gesteld dat dit ruimschoots is toegegeven.

Dan wat betreft de afmetingen van de sloot het volgende. U stelt een sloot voor met 60 centimeter breedte, 30 centimeter diepte en een lengte van 29 meter. Cliënt is echter van mening dat de sloot altijd 50 centimeter diep is geweest. Met slechts 30 centimeter slibt de sloot zo weer dicht.

Ten slotte is de lengte volgens cliënten altijd 37 meter geweest. Deze liep namelijk door tot halverwege de bestrating, zoals hieronder weergegeven:



Voor zover u vasthoudt aan de positionering tot net voorbij de woning is dit volgens ons een lengte van 32 meter. Zie hieronder:



Wij verzoeken u het bovenstaande mee te nemen in uw besluitvorming en zien de last onder dwangsom graag tegemoet.

Kan u de ontvangst bevestigen?

Met vriendelijke groet,
ARAG Rechtsbijstand

.....

Kastanjelaan 2, 3833 AN, Leusden