



Groningen	19 februari 2018
Ons kenmerk	Z/18/013695
Contactpersoon	[Redacted]
Uw brief van	25 januari 2018
Uw kenmerk	AK\tr\17001063
Bijlage(n)	Meerdere

Onderwerp: Besluit - Informatie vervanging beschoeiing bij Dorpsweg 1, 3 en 5 te Westerwijtwerd namens De Bree

Geachte [Redacted],

U heeft namens de heer De Bree een verzoek om informatie op basis van de Wet openbaarheid van bestuur (Wob) bij ons ingediend. Het verzoek hebben wij op 26 januari ontvangen. In deze brief leggen wij uit welke beslissing wij op dat verzoek nemen.

**Wij komen tegemoet aan uw verzoek om informatie**

U vraagt om alle stukken die betrekking hebben op de recentelijke plaatsing/vervanging van de beschoeiing in de nabijheid van de volgende adressen te Westerwijtwerd:

- Dorpsweg 1
- Dorpsweg 3
- Dorpsweg 5

Het verzoek heeft onder meer betrekking op de verleende vergunning(en) en de met de eigenaren van de betrokken percelen gevoerde correspondentie.

Wij besluiten dat wij aan uw verzoek om informatie tegemoet kunnen komen. De gewenste stukken kunt u vinden als bijlagen bij deze brief.

Met een aantal bewoners van de bovenstaande adressen is er alleen mondeling of telefonisch gecommuniceerd over het project. Daarom bestaat daar ook geen schriftelijke correspondentie van.

**Projectplan is in december 2017 gepubliceerd.**

Voor het plaatsen van de beschoeiing is een projectplan op basis van de Waterwet vastgesteld.

Het projectplan is op 6 december 2017 op [www.overheid.nl](http://www.overheid.nl) gepubliceerd. Dit is de link naar die publicatie: <https://zoek.officielebekendmakingen.nl/wsb-2017-11210.html>.

Daarnaast vindt u het projectplan als bijlage bij deze brief.

**U kunt bezwaar maken**

De beslissing op uw Wob-verzoek geldt als een besluit. U kunt hiertegen bezwaar maken. Indiening van een bezwaarschrift moet gebeuren binnen zes weken na de verzenddatum van dit besluit. U kunt uw bezwaarschrift gedurende zes weken na de dag van verzending van deze brief indienen bij het Dagelijks Bestuur van het waterschap Noorderzijlvest, Postbus 18, 9700 AA Groningen.

Het ondertekende bezwaarschrift bevat dan in ieder geval:

- de naam en het adres van de indiener;
- de dagtekening;
- een omschrijving van het besluit waartegen het bezwaar is gericht;
- een motivering, waarin wordt aangegeven op welke gronden u zich niet met het bestreden besluit kunt verenigen.

Het waterschap Noorderzijlvest heeft niet de mogelijkheid open gesteld om langs elektronische weg (per e-mail dan wel bij faxbericht) een bezwaarschrift in te dienen tegen bestuursbesluiten. Dit betekent dat uitsluitend bezwaarschriften die op traditionele wijze (bij brief per post) zijn verzonden, in behandeling worden genomen.

**Heeft u verder nog vragen?**

Neemt u dan contact met het waterschap op. Uw zaak is in behandeling bij [REDACTED]  
[REDACTED] Zij is tijdens kantooruren bereikbaar via het algemene telefoonnummer 050 - 304 8911.

Met vriendelijke groet,

  
Harry Bauman,  
manager Bestuur en Relatiebeheer  
namens het Dagelijks Bestuur van  
het waterschap Noorderzijlvest



De wegwijzer naar informatie en diensten van alle overheden

Tekstgrootte



[Hoog contrast](#)

## Waterschapsblad

Jaargang 2017

Nr. 11210

Gepubliceerd op 6 december 2017 09:00

### Projectplan Waterwet beschoeiing Westerwijtwerd.

#### Terinzagelegging

Het besluit en de bijbehorende stukken liggen ter inzage van 6 december 2017 tot en met 16 januari 2018 bij het waterschap Noorderzijlvest, Stedumermaar 1 te Groningen.

#### Bezwaar maken

Tijdens deze periode kunnen belanghebbenden schriftelijk bezwaar indienen bij het dagelijks bestuur van het waterschap Noorderzijlvest.

#### Meer informatie

Voor meer informatie kunt u contact opnemen met Jos Kleefsmann, bereikbaar via telefoonnummer 050 - 3048911.

#### SnelzoekenInfo

##### Snelzoeken

U kunt dit veld gebruiken om te zoeken op

–een vrije zoekterm voor het zoeken op tekst (bijvoorbeeld "milieu")

–een betekenisvolle zoekterm voor het zoeken naar specifieke publicaties (bijvoorbeeld dossiernummer '32123' of 'trb 2009 16').

U kunt termen combineren door EN te zetten tussen de termen (blg 32123 EN milieu).

U kunt zoeken op letterlijke tekst door " om de term te zetten. ('appellabele toezeggingen').

Voor meer mogelijkheden en

uitleg verwijzen wij u naar de help-pagina's van Officiële bekendmakingen op [overheid.nl](http://overheid.nl)

### **Acties**

- [Authentieke versie downloaden \(pdf\)](#)
- [Odt-formaat downloaden](#)
- [Xml-formaat downloaden](#)
- [Technische informatie](#)
- [Permanente link](#)



Waterschap Noorderzijlvest  
De heer K.H.R. Meijer  
Postbus 18  
9700 AA GRONINGEN

Groningen 5 december 2017  
Ons kenmerk Z/17/011393  
Contactpersoon Rudi Halsema  
Uw brief van 22 november 2017  
Uw kenmerk -  
Bijlage(n) -

Onderwerp: Projectplan Waterwet beschoeiing Westerwijtwerd.

Geachte heer Meijer,

Naar aanleiding van toezending van het Projectplan beschoeiing Westerwijtwerd stellen wij u hierbij in kennis van de vaststelling van dit Projectplan Waterwet op grond van de Keur waterschap Noorderzijlvest 2009.

Het vastgestelde Projectplan Waterwet, inclusief bijlagen, ligt ter inzage van 6 december 2017 tot en met 16 januari 2018 in het waterschapshuis, Stedumermaar 1 te Groningen. Tijdens deze periode kunnen belanghebbenden bezwaar indienen bij het dagelijks bestuur van het waterschap Noorderzijlvest. Gebruikmaking van dit Projectplan gedurende de termijn van bezwaar en beroep is geheel voor eigen risico.

Voordat u van het Projectplan gebruik gaat maken, moet u rekening houden met de volgende punten.

- Op grond van regels van privaatrecht diende u zich voor aanvang van de werkzaamheden te verzekeren van toestemming voor de uitgevoerde werkzaamheden van degene(n) die krachtens eigendom, bezit of beperkt recht het genot heeft/hebben van de percelen waarbij de werkzaamheden zijn uitgevoerd.
- Indien u bouwstoffen, grond of baggerspecie heeft toegepast bij de werkzaamheden, is hierop het besluit bodemkwaliteit (Bbk) van toepassing. Meer informatie vindt u op; <https://meldpuntbodemkwaliteit.agentschapnl.nl>



Wij vertrouwen erop u hiermee voldoende te hebben geïnformeerd.

Met vriendelijke groet,

Willem Mutter,  
manager Watersystemen en Waterveiligheid  
namens het Dagelijks Bestuur van  
het waterschap Noorderzijlvest

## Carola Bootsman-Meinders

---

**Van:** Kurt Meijer  
**Verzonden:** woensdag 22 november 2017 11:46  
**Aan:** Info waterschap Noorderzijlvest  
**CC:** Jos Kleefsman; Carola Bootsman-Meinders; Annika Dijkhuis  
**Onderwerp:** Indiening Projectplan waterwet "Beschoeiing Westerwijtwerd"  
**Bijlagen:** Projectplan Waterwet beschoeiing Westerwijtwerd 22 11 2017.pdf

Beste mensen,

Hierbij dien ik het **projectplan Waterwet 'Beschoeiing Westerwijtwerd'** in en vraag deze in behandeling te nemen, zie bijlage.

Voor vragen kunt u terecht bij ondergetekende.

K.H.R. (Kurt) Meijer  
Projectleider Infrastructurele Werken

Waterschap NOORDERZIJLVEST



Waterschap Noorderzijlvest  
Stedumermaar 1  
Postbus 18, 9700 AA GRONINGEN  
KvK nr. 50130994  
[www.noorderzijlvest.nl](http://www.noorderzijlvest.nl)  
[k.meijer@noorderzijlvest.nl](mailto:k.meijer@noorderzijlvest.nl)  
T 050 - 304 82 11  
M 06-535 88 794



## **Projectplan Waterwet** Beschoeiing Westerwijtwerd

projectnr. 564  
revisie 0  
22 november 2017

**auteur(s)**  
K.H.R. Meijer

## **Opdrachtgever**

datum vrijgave  
22 nov. 2017

beschrijving revisie 0

--	--	--	--



## Inhoud

blz.

<b>1</b>	<b>Beschoeiing Westerwijtwerd .....</b>	<b>2</b>
1.1	Aanleiding en doel .....	2
1.2	Ligging en begrenzing plangebied .....	2
1.3	Beschrijving van de waterstaatswerken .....	2
1.4	Effecten van het plan .....	3
1.5	Wijze waarop het werk zal worden uitgevoerd .....	3
1.6	Voorzieningen voor het ongedaan maken of beperken van nadelige gevolgen .....	3
1.6.1	<i>Beperken nadelige gevolgen van het plan.....</i>	<i>3</i>
1.6.2	<i>Beperken nadelige gevolgen van de uitvoering.....</i>	<i>3</i>
1.6.3	<i>Nadeelcompensatie .....</i>	<i>3</i>
1.7	Legger en beheer en onderhoud .....	4
1.7.1	<i>Legger.....</i>	<i>4</i>
1.7.2	<i>Beheer en onderhoud.....</i>	<i>4</i>
1.8	Samenwerking .....	4
<b>2</b>	<b>Verantwoording.....</b>	<b>5</b>
2.1	Verantwoording op basis van wet- en regelgeving.....	5
2.2	Verantwoording op basis van beleid .....	5
2.2.1	<i>Toets beleid waterschap .....</i>	<i>5</i>
2.3	Verantwoording van de keuzen in het project .....	5
2.4	Benodigde vergunningen en meldingen .....	5
<b>3</b>	<b>Bevoegdheid en gevolgde procedure .....</b>	<b>6</b>
3.1	Bevoegdheid ter zake vaststelling en uitvoering van het plan .....	6
3.2	Procedure .....	6
<b>4</b>	<b>Rechtsbescherming.....</b>	<b>6</b>
	<b>Bijlage 1: Situatietekening beschoeiing Westerwijtwerd.....</b>	<b>1</b>
	<b>Bijlage 2: Eigenaren kaart .....</b>	<b>1</b>

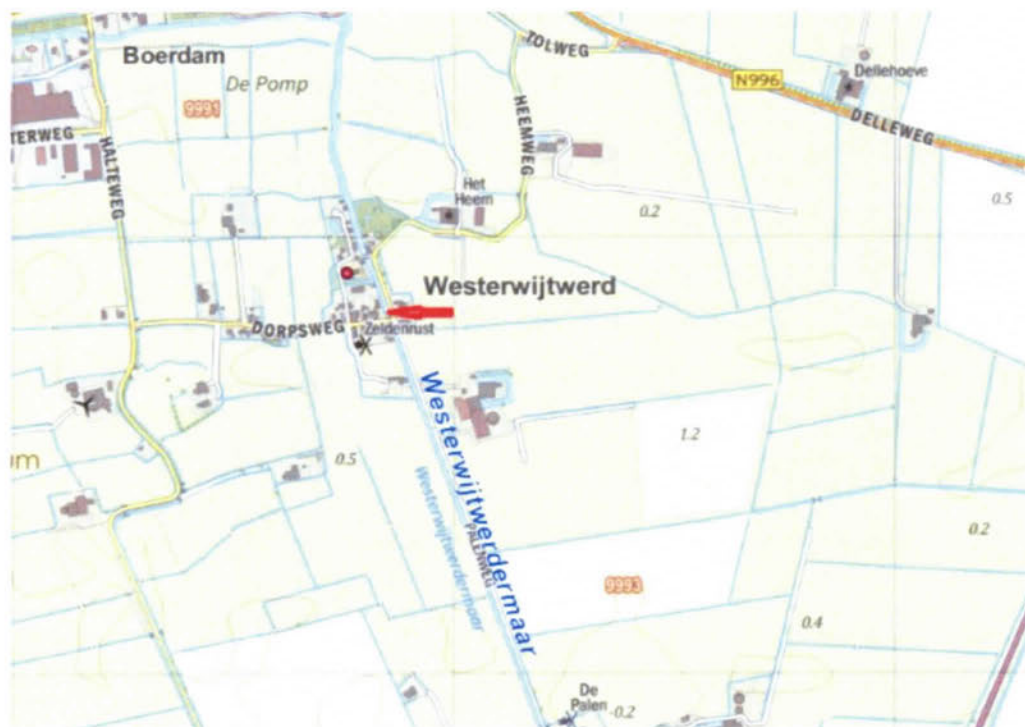
# 1 Beschoeiing Westerwijtwerd

## 1.1 Aanleiding en doel

In verband met werkzaamheden aan de brug Westerwijtwerdraai in Westerwijtwerd wordt de beschoeiing vervangen bij de aansluiting van de keerwanden van de nieuwe draaibrug.

## 1.2 Ligging en begrenzing plangebied

In dit project wordt langs de Westerwijtwerdermaar in Westerwijtwerd aansluitend op de nieuw geplaatste brug 'Westerwijtwerdraai' de beschoeiing vervangen. Het waterschap is eigenaar van de watergang Westerwijtwerdermaar, de kadastrale percelen en eigenaren waarlangs de beschoeiing wordt geplaatst zijn: MDS02G495 eigenaar K. Wijkstra; MDS02G496 eigenaar A.M. Broekhuis, MDS02G497 eigenaar A.J.M. Scheepstra; MDS02G188 eigenaar A.H. Mooijman; MDS02G837 eigenaar gemeente Loppersum. RD coördinaten x 238.850, y 594.810.



## 1.3 Beschrijving van de waterstaatswerken

De te vervangen beschoeiing is gesitueerd langs de oever van de Westerwijtwerdermaar en sluit aan op de keerwanden van de nieuwe brug. De beschoeiing bestaat uit kunststof palen en schotten. Het betreft de locatie aan de oost- en westzijde van de tocht aan weerszijden van de brug. Aan de oostzijde betreft het het perceel van de gemeente Loppersum en eigenaar Mooiman. Aan de westzijde betreft het het perceel van de gemeente Loppersum, Wijkstra, Broekhuizen en Scheepstra. Met betrekking tot de beschikbaarheid van de benodigde gronden is met de eigenaren overeenstemming en afstemming voor gebruik daarvan.

## **1.4 Effecten van het plan**

Door vervanging van de beschoeiing blijft de grondkerende functie gewaarborgd. De beschoeiing heeft geen gevolgen voor aan en afvoer van het beschikbare volume oppervlaktewater. Tijdens de werkzaamheden wordt de tocht gestremd voor de scheepvaart.

De onderhoudsplicht (en daarmee de vervanging) van een beschoeiing ligt, volgens de huidige regelgeving, veelal bij de eigenaar van het aangrenzend perceel. In eerste instantie functioneert beschoeiing, wanneer dat al aanwezig is, als een grondkerende constructie, zodat de grond van een particulier perceel niet weg kan spoelen.

In veel gevallen is er pas een onderhoudsplicht voor het waterschap weggelegd, wanneer de waterhuishouding van de watergang of de uitvoering van waterhuishoudkundige taken van het waterschap in het geding dreigen te komen.

De beschoeiing langs de percelen van Wijkstra, Broekhuizen en Scheepstra wordt eenmalig op kosten van het waterschap aangebracht ter compensatie van het overlast van toegang percelen gedurende de vervanging van de draaibrug in Westerwijtwerd.

## **1.5 Wijze waarop het werk zal worden uitgevoerd**

De werkzaamheden zullen vanaf het water gebeuren door middel van pontons en vergen circa 1 a 2 weken. Achter de beschoeiing wordt de berm met grond aangevuld.

## **1.6 Voorzieningen voor het ongedaan maken of beperken van nadelige gevolgen**

### **1.6.1 *Beperken nadelige gevolgen van het plan***

De werkzaamheden worden buiten het vaarseizoen uitgevoerd. Tijdens de uitvoering zal de tocht door middel van bebording voor de scheepvaart gestremd worden.

### **1.6.2 *Beperken nadelige gevolgen van de uitvoering***

Er wordt gebruik gemaakt van materialen die zijn gecertificeerd. Voor wat betreft de Flora en Fauna wordt de geldende gedragscode in acht te genomen.

### **1.6.3 *Nadeelcompensatie***

N.v.t.

## **1.7 Legger en beheer en onderhoud**

### **1.7.1 Legger**

De geplaatste beschoeiing wordt opgenomen in de legger of beheersregister aangezien het geen tijdelijke voorziening betreft.

### **1.7.2 Beheer en onderhoud**

Het beheer en onderhoud van de waterstaatwerken wijkt niet af van de huidige situatie hetgeen inhoudt dat het beheer en onderhoud blijft bij de aanliggende eigenaren.

## **1.8 Samenwerking**

De werkzaamheden worden hoofdzakelijk door één aannemer in opdracht van het waterschap Noorderzijlvest uitgevoerd. De betrokken eigenaren zijn op de hoogte van de werkzaamheden die worden uitgevoerd.

## 2 Verantwoording

### 2.1 Verantwoording op basis van wet- en regelgeving

Het werk dient bij te dragen aan de doelstelling van de Waterwet waaronder:

- voorkoming en waar nodig beperking van overstromingen, wateroverlast en waterschaarste, in samenhang met
- bescherming en verbetering van de chemische en ecologische kwaliteit van watersystemen en
- vervulling van maatschappelijke functies door watersystemen.

In de oever van de Westerwijtwerdermaar nabij de vervangen brug wordt beschoeiing geplaatst. Er worden alleen materialen toegepast die zijn voorzien van certificaten en voor toepassing in de waterbouw geschikt zijn.

### 2.2 Verantwoording op basis van beleid

#### 2.2.1 *Toets beleid waterschap*

De werkzaamheden worden conform het "Ontheffingenbeleid waterschap Noorderzijlvest", vastgesteld in de vergadering van het dagelijks bestuur van 14 september 2005, uitgevoerd.

### 2.3 Verantwoording van de keuzen in het project

De aanleiding voor het vervangen van de beschoeiing is het voorkomen van verzakking van de oever en voor de percelen van Wijkstra, Broekhuizen en Scheepstra betreft het een compensatie van het overlast van toegang percelen gedurende de vervanging van de draaibrug in Westerwijtwerd. Er wordt daarbij aangesloten aan bij de bestaande oeverbeschoeiing. De werkzaamheden worden uitgevoerd buiten het vaarseizoen. De Westerwijtwerdermaar wordt voor de scheepvaart tijdelijk gestremd.

### 2.4 Benodigde vergunningen en meldingen

Voor deze werkzaamheden is geen vergunning dan wel een melding benodigd. Met betrekking tot de Flora en Faunawet wordt de gedragsregel toegepast.

## 3 Bevoegdheid en gevolgde procedure

### 3.1 Bevoegdheid ter zake vaststelling en uitvoering van het plan

Ingevolge art. 5.4 van de Waterwet geschiedt de aanleg of wijziging van een of meer waterstaatswerken door of vanwege de beheerder in overeenstemming met een daartoe door hem vast te stellen projectplan. De bevoegdheid tot vaststelling van een projectplan berust op grond van het bepaalde in de artikelen 56 Jo. 77 van de Waterschapswet in beginsel bij het Algemeen Bestuur van het waterschap. Het Algemeen Bestuur van het waterschap Noorderzijvest heeft echter, met gebruikmaking van de delegatiemogelijkheid ex. art. 83 van de Waterschapswet, de bedoelde competentie overgedragen aan het Dagelijks Bestuur. Krachtens het Delegatiebesluit waterschap Noorderzijvest 2011, gedateerd 23 november 2011, is het Dagelijks Bestuur bevoegd dit projectplan vast te stellen. Aan artikel 84 van de Waterschapswet ontleent het Dagelijks Bestuur de bevoegdheid om het vastgestelde projectplan uit te voeren.

### 3.2 Procedure

De wet voorziet niet in een verplichte procedure voor de voorbereiding of vaststelling van dit projectplan. Het wordt aan de inzichten van de beheerder overgelaten om de meest geëigende procedure te kiezen.

Het waterschapsbestuur heeft ervoor gekozen om dit projectplan niet voor te bereiden met toepassing van de uniforme openbare voorbereidingsprocedure, zoals opgenomen in Afdeling 3.4 van de Algemene wet bestuursrecht. De reden hiervan is, dat de impact en uitstraling van het project beperkt is en niet tot substantiële wijziging van de bestaande waterhuishoudkundige situatie leidt.

Aan de vaststelling en uitvoering van het projectplan zijn voorts geen grote bestuurlijke, beleidsmatige en/of financiële consequenties verbonden.

## 4 Rechtsbescherming

Op grond van de Algemene wet bestuursrecht kan degene wiens belang rechtstreeks bij het projectplan is betrokken, gedurende een periode van zes weken vanaf de dag na de bekendmaking, tegen dit projectplan een bezwaarschrift indienen. Het bezwaarschrift moet worden gericht aan het Dagelijks Bestuur van het waterschap Noorderzijvest, Postbus 18, 9700 AA te Groningen.

Het ondertekende bezwaarschrift dient in ieder geval te bevatten:

- de naam en het adres van de indiener;
- de dagtekening;
- een omschrijving van het besluit waartegen het bezwaar is gericht;
- een motivering, waarin wordt aangegeven op welke gronden de belanghebbende zich niet met het bestreden besluit kan verenigen.

Een bezwaarschrift wordt door het bestuur uitsluitend in behandeling genomen indien het per gewone of aangetekende brief is ingediend. Voor het instellen van bezwaar heeft het waterschapsbestuur de elektronische weg (e-mail) niet opengesteld.

De indiener van het bezwaarschrift kan in het bezwaarschrift verzoeken om rechtstreeks beroep bij de bestuursrechter. Indien het Dagelijks Bestuur met een dergelijk verzoek kan instemmen, kan het volgen van de reguliere bezwarenprocedure op grond van artikel 7:1 van de Algemene wet bestuursrecht achterwege worden gelaten en zendt het Dagelijks Bestuur het bezwaarschrift als beroepschrift onverwijld ter (verdere) behandeling door aan de Rechtbank Noord-Nederland, Sector Bestuursrecht, Locatie Assen, Postbus 200, 9400 AE te Assen.

Het projectplan treedt in werking met ingang van de dag volgend op die van de bekendmaking. Op grond van artikel 6:16 van de Algemene wet bestuursrecht schorst het bezwaar of beroep de werking van dit besluit niet. Gelet hierop kan, indien onverwijlde spoed, gelet op de betrokken belangen, dat vereist, de Voorzieningenrechter van de Rechtbank Noord-Nederland, Sector Bestuursrecht, Locatie Assen, op verzoek van een belanghebbende een voorlopige voorziening treffen.

Tegen het projectplan moet door de belanghebbende in dat geval wel bezwaar zijn of worden gemaakt, dan wel beroep zijn of worden ingesteld.



**Bijlage 1: Situatietekening beschoeiing Westerwijtwerd**

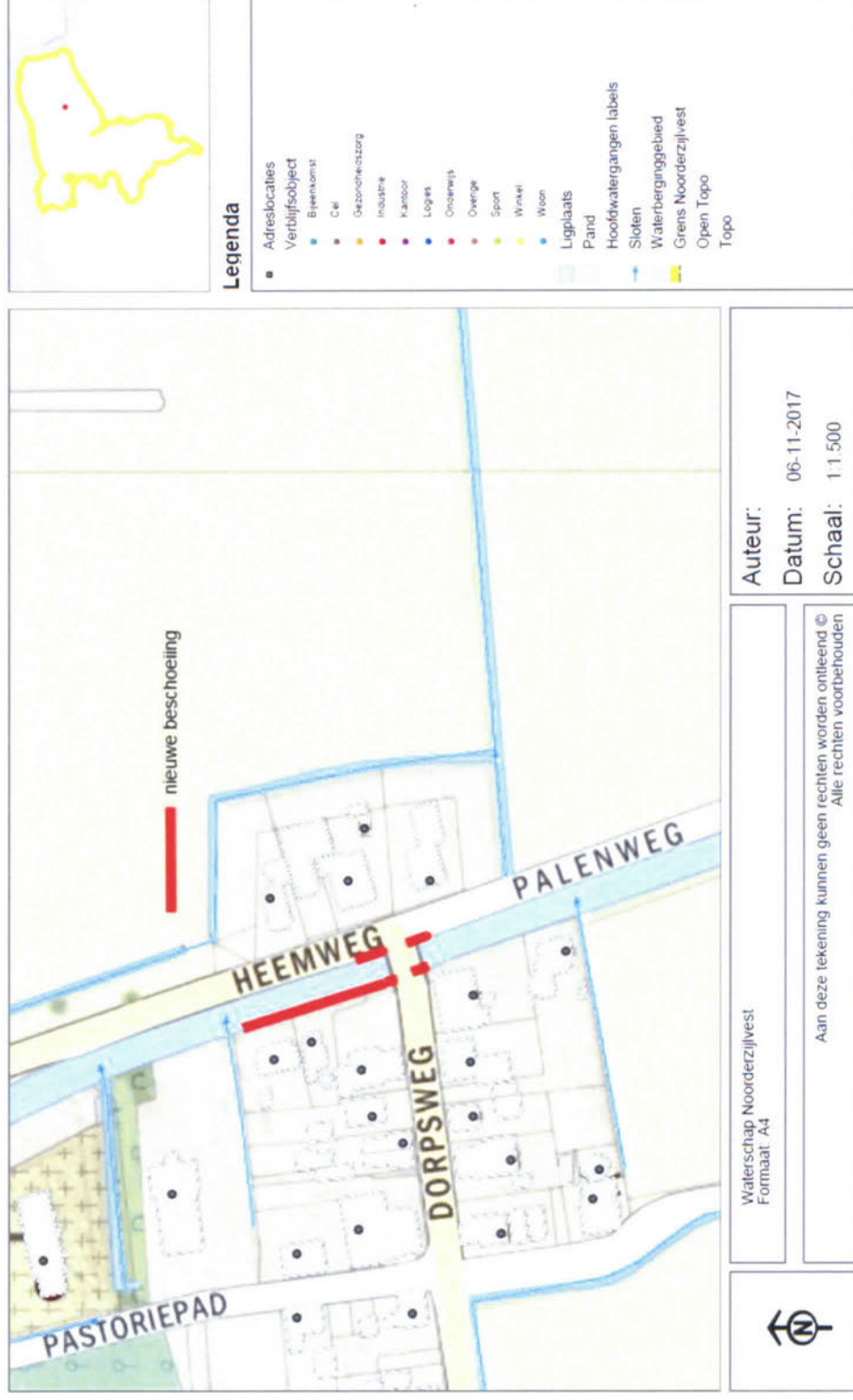
**Bijlage 2: Eigenaren kaart**



## Bijlage 1: Situatietekening beschoeiing Westerswijkterwerd

### Situatietekening

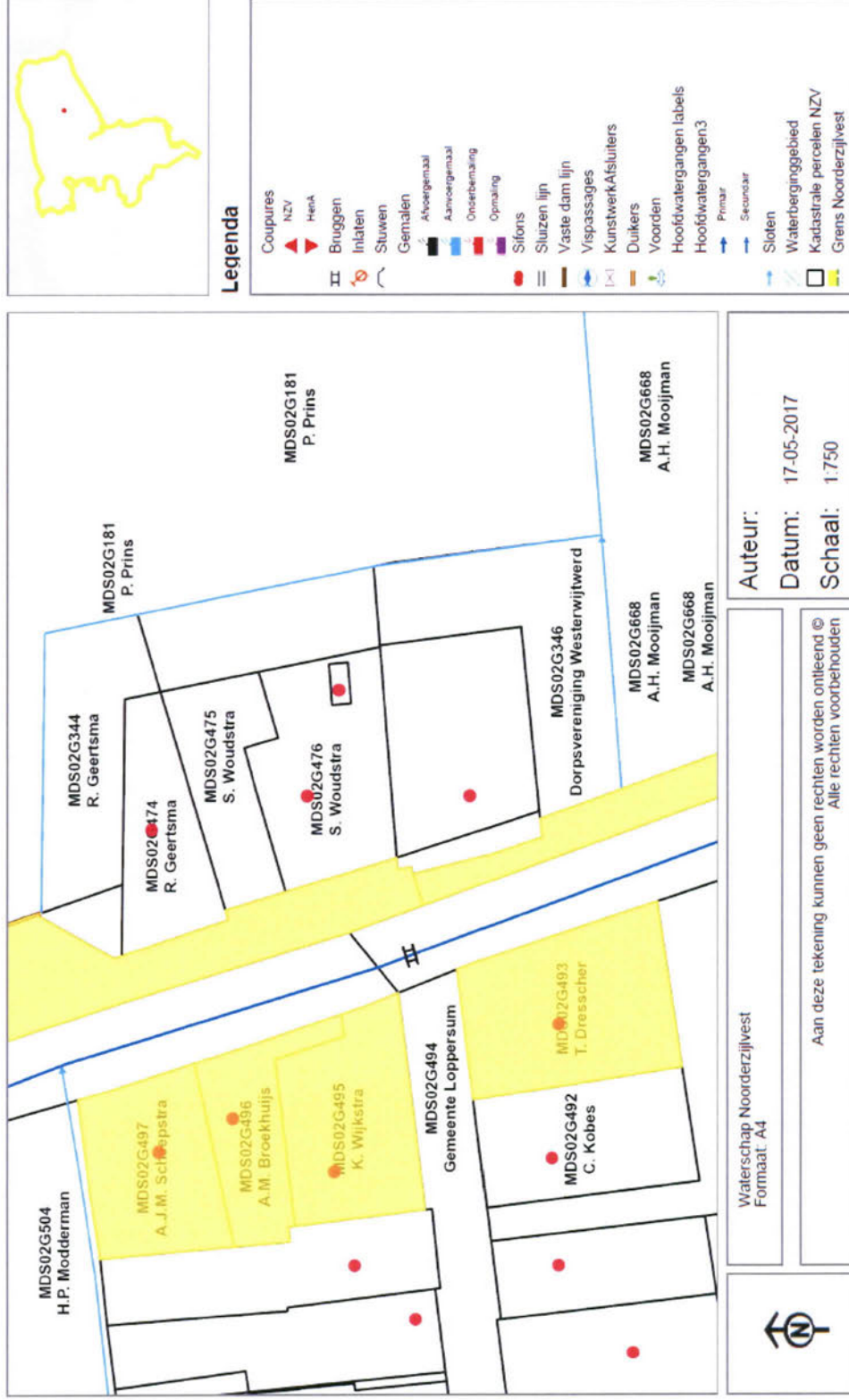
beschoeiing Westerswijkterwerd



## Bijlage 2: Eigenarenkaart

### overzicht eigenaren

geel gearceerd



## Kurt Meijer

---

**Van:** Ronald en Annette <RnA@groendoen.nl>  
**Verzonden:** dinsdag 16 januari 2018 23:47  
**Aan:** Kurt Meijer  
**CC:** Annette Scheepstra; svdmei@macadambv.nl  
**Onderwerp:** Re: Beschoeiing Westervijtwerd, start eind week 3 of begin week 4

Hoi Kurt,

Fijn dat er begonnen gaat worden.

Ik ben dan nog op veldwerk in Ambon maar m'n vriendin is gewoon in NL. Jullie kunnen haar bereiken via bovenstaand email adres of via 0654658965

Groeten,

Ronald

Verstuurd vanaf mijn iPhone

Op 15 jan. 2018 om 17:26 heeft Kurt Meijer <[k.meijer@noorderzijlvest.nl](mailto:k.meijer@noorderzijlvest.nl)> het volgende geschreven:

Hallo Ronald,

Zoals je kunt zien is het niet gelukt om eind 2017 de beschoeiing langs de oever aan te brengen. Hierbij bericht ik je dat Sicco van de aannemer Macadam eind deze week of week 4 de werkzaamheden opstart. Eerst zal de begroeiing en de wilgen worden gesnoeid en dan de beschoeiing aangebracht. Het zal ongeveer een week gaan duren.

Mvg

Kurt

**Van:** Siccovdmei [<mailto:svdmei@macadambv.nl>]  
**Verzonden:** vrijdag 12 januari 2018 15:39  
**Aan:** Kurt Meijer <[k.meijer@noorderzijlvest.nl](mailto:k.meijer@noorderzijlvest.nl)>; Folkert Pool <[fpool@macadambv.nl](mailto:fpool@macadambv.nl)>  
**Onderwerp:** Beschoeiing Westervijtwerd.

Hallo Kurt,

We gaan eind week 3 of begin week 4 beginnen met de beschoeiing.

Met vriendelijke groeten,  
Sicco van der Mei  
Macadam B.V.

## Kurt Meijer

---

**Van:** Ronald en Annette <RnA@groendoen.nl>  
**Verzonden:** vrijdag 20 oktober 2017 11:20  
**Aan:** Kurt Meijer  
**Onderwerp:** Wat nog stond...  
**Bijlagen:** image4.JPG; image3.JPG; ATT00001.txt; image1.JPG; ATT00002.txt; image2.JPG; ATT00003.txt

Hoi Kurt,

We hebben er laatst al over gesproken maar hierbij dan eindelijk de beloofde mail.

Over de werkzaamheden gerelateerd aan de brug:

Privé:

1 het pad naar ons huis ligt er slordig ( dikke bult:-)) in het midden waar de noodbrug zat

2 bij de brievenbus is een kale plek met zand ipv aarde met graszaad

3 de overgang van de weg naar de stoep en dan naar ons paadje heeft een harde steile rand, de trottoirband steekt daar net een paar cm uit en is niet afgeschuind dus met de fiets gaan je kiezen rammelen in je mond ....

Bijzaken/idylle

1 er zijn minstens 3 vlinderstruiken gesneuveld

2 de palen van het idyllebord zijn zoek en het bord moet nog terug geplaatst worden

3 de idylle is natuurlijk voor een groot deel vernaggeld( was ook zo besproken) maar is nu ingezaaid met gras oid en dat is natuurlijk niet de bedoeling, eea zou hersteld worden door de club die het aangelegd heeft ( vd Werf, bedum) in samenspraak met de specialisten

4 in het stukje weg naar het Westen, het dorp uit is de berm tijdelijk gebruikt als opslag voor puin.... daar groeit nu natuurlijk ook niks meer en dat willen we ook graag hersteld zien

Dat over herstel.


Over nieuwbouw: wanneer gaan jullie de beschoeiing aanbrengen? Ik ben er nu ff niet (31-10 terug) dus je zou je slag kunnen slaan..... maar het is natuurlijk handiger om eea af te stemmen.

Groet,

Ronald Visser

Zie ook fotos





## Kurt Meijer

---

**Van:** Ronald en Annette <RnA@groendoen.nl>  
**Verzonden:** dinsdag 23 mei 2017 10:13  
**Aan:** Kurt Meijer  
**Onderwerp:** Re: Annette Scheepstra en Ronald Visser heeft een bestand met je gedeeld via Dropbox.

Wow, vroege vogel!

En das helemaal mooi! 40cm extra onkruid dus ;-))

Palen in haventje: gewoon voor bescherming ga ik daar met vlasmatten oid aan het werk. Het is daarvoor erg ondiep en op de liggende tak zit vaak een ijsvogel te vissen.

Om dat stuk recht te trekken en van beschoeiing te voorzien zou zonde zijn. Maar de over kalft al wel af dus als jullie wat palen daar kunnen slaan (drukken) dan regel ik daar zelf wel wat met begroeiingsmatten.

Wat is eigenlijk de hoh afstand van de palen bij de reguliere uitvoering? En blijft onze kanosteiger heel ;-)?

Groet,

RnA

Verstuurd vanaf mijn iPhone

Op 23 mei 2017 om 07:36 heeft Kurt Meijer <[k.meijer@noorderzijlvest.nl](mailto:k.meijer@noorderzijlvest.nl)> het volgende geschreven:

Hallo Ronald,

De ca. 40 cm is in jou voordeel, je oever steekt verder uit dan de kadastrale grens, dus meer grond. Over het haventje heb ik een vraag: een paar palen in de oever als bescherming of een paar palen voor vlonder?

Gr

Kurt

---

**Van:** Ronald en Annette [<mailto:RnA@groendoen.nl>]

**Verzonden:** maandag 22 mei 2017 21:39

**Aan:** Kurt Meijer <[k.meijer@noorderzijlvest.nl](mailto:k.meijer@noorderzijlvest.nl)>

**Onderwerp:** Re: Annette Scheepstra en Ronald Visser heeft een bestand met je gedeeld via Dropbox.

Hoi Kurt,

Dank voor de info. Wij zijn pas30/6 terug ( maar tussendoor af en toe online) dus nu toch maar vast een reactie:

Die lijn en die 40 cm zijn me niet helemaal duidelijk ( nummers bij foto vallen weg) maar bedoel je de huidige oever ongeveer aanhouden en dan zitten we 40 cm in ons perceel cq dan bezitten we straks buiten de beschoeiing 40 cm water? Dat zouden we een beetje jammer vinden want de bestaande oever is best steil en des te flauwer des te beter voor de beestjes en zo. Met een beetje prikken moet je nog wel de oude beschoeiing kunnen vinden die zit meen ik me te herinneren zon 20cm voor de huidige grens( maar dat kan na de laatste baggeractie van jullie natuurlijk wat anders zijn geworden)

Over het haventje/inham: daar hoeven GEEN schotten maar als jullie daar wel een paar palen in kunnen drukken zou dat wel fijn zijn. Schotten graag tot het steigertje ( hopen dat dat goed uitkomt :-))

Groet,

Ronald

Verstuurd vanaf mijn iPhone

Op 22 mei 2017 om 16:32 heeft Kurt Meijer <[k.meijer@noorderzijlvest.nl](mailto:k.meijer@noorderzijlvest.nl)> het volgende geschreven:

Hallo Ronald,

Wij zijn vandaag op locatie geweest en hebben besloten dat het deel vanaf de brug naar jullie toe later wordt opgepakt. Wel wordt de beschoeiing naast de brug geplaatst maar dit zijn kleine stukken en kan hij nu goed bij. Knelpunt voor het andere stuk is de aanwezige noodbrug die pas verwijderd kan worden nadat de brug gereed is en dat loopt uit in juni (hadden we kunnen weten). De bedoeling is dat we dan de overige 50 m beschoeiing inplannen. Hebben we beide ook wat meer tijd ☺.

Inmeting:

Werkelijke water/oeverlijn ligt iets verder dan het veldwerk als perceelgrens aangeeft, dat is ca. 40 cm. Bedoeling is dat ongeveer in die lijn de beschoeiing geplaatst gaat worden, dat is ongeveer de doorzichtlijn zie foto 192. Ook bij uitzetten richting de brug loopt dat aardig gelijk met deze lijn.

Verder zie ik een inham aan het eind van jou perceel ('haventje'), foto 194. Wil je dat dat dan recht door wordt getrokken of dat we met de oeverlijn mee gaan. Daarbij moeten we wel rekening houden met telkens schotlengtes van 2.10 m die we niet kunnen verkorten aangezien het pakketten zijn en zo ook in elkaar passen.

Ik hou je op de hoogte wanneer het opnieuw in de planning wordt gezet, misschien ben je dan al weer in het land zonder ijsberen en wanten.

Vwb de NVO hoor je nog van mij wie je daarvoor kan benaderen.

Gr

Kurt

---

**Van:** Ronald en Annette [<mailto:RnA@groendoen.nl>]

**Verzonden:** zondag 21 mei 2017 17:54

**Aan:** Kurt Meijer <[k.meijer@noorderzijlvest.nl](mailto:k.meijer@noorderzijlvest.nl)>

**Onderwerp:** Annette Scheepstra en Ronald Visser heeft een bestand met je gedeeld via Dropbox.

Hallo Kurt,



Hier is een link naar 'kadaster over grenzen maar in [WWW.pdf](#) in mijn Dropbox:

<https://www.dropbox.com/s/eihewrox2yvslwd/kadaster%20over%20grenzen%20maar%20in%20WWW.pdf?dl=0>

Dit is een scan( het is ff puzzelen) van een veldwerk van het kadaster over wat volgens hen de perceelgrens met het Maar is. In geel onze kavel.

Maar ik kan me voorstellen dat een lijn trekken van de brug door het water, voor de knotwilgen langs en dan richting onze steiger makkelijker is dan deze lijn uitzetten ...:-)

In het gesprek met Sicco bleek dat bovenkant beschoeiing op -90 gepland staat maar ook dat het toekomstige peil -125 wordt. Wij zouden graag willen dat de beschoeiing maar weinig boven het peil uitsteekt dus kan het bij ons misschien op -105 gezet worden? Verder heb ik ons steigertje niet meer gedemonteerd omdat we het wel prima vinden als jullie het tot daar aan met palen en planken uitzetten. Voor het stukje daarna, bij de boom en de inham van de gedempte sloot zouden we heel blij zijn met alleen maar palen en geen beschoeiing, daar is het heel ondiep en frummelen we zelf wel wat :-))

Groet vanuit een sneeuwend Longyearbyen,

Ronald en Annette

Verstuurd vanaf mijn iPhone

<IMG\_0192.jpg>

<IMG\_0194.jpg>

