
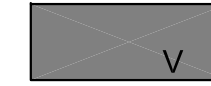




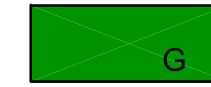
bestemmingen



woondoeleinden



verkeers- en verblijfsdoeleinden




groenvoorzieningen



water

aanduidingen



bouwvlak



bestemmingsgrens



voorgevelrooilijn



ensemble



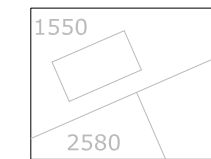
max. goot hoogte
max. nok hoogte



route langzaam verkeer



plangrens



kadastrale gegevens

Esrand Nederwetten

projectplankaart

opdrachtgever: gemeente Nuenen cs
stedenbouwkundige: Ap van Dam
projectleider:

projectcode 309ES
formaat A3
schaal 1:1000

opgemaakt door: Klaartje Keemink op 10 juni 2009
tekeningstatus: versie 6

tekening nummer **6001**