

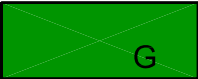

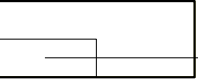






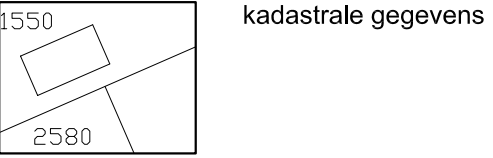


- bestemmingen
-  woondoeleinden
 -  verkeers- en verblijfsdoeleinden
 -  groenvoorzieningen
 -  water

- aanduidingen
-  bouwvlak
 -  bestemmingsgrens
 -  voorgevelrooilijn
 -  ensemble
 -  max. goot hoogte
max. bebouwingshoogte
 -  route langzaam verkeer
 -  plangrens



Esrand Nederwetten
projectplankaart

plein11
architectuur stedenbouw bv
arnhem
t 026 351 57 11
f 026 442 82 10
www.plein11.nl

opdrachtgever Gemeente Nuenen cs
projectnr 309

datum 17-04-2008
getekend TG
schaal 1:1000
formaat A3

fase
tekeningnummer
6001