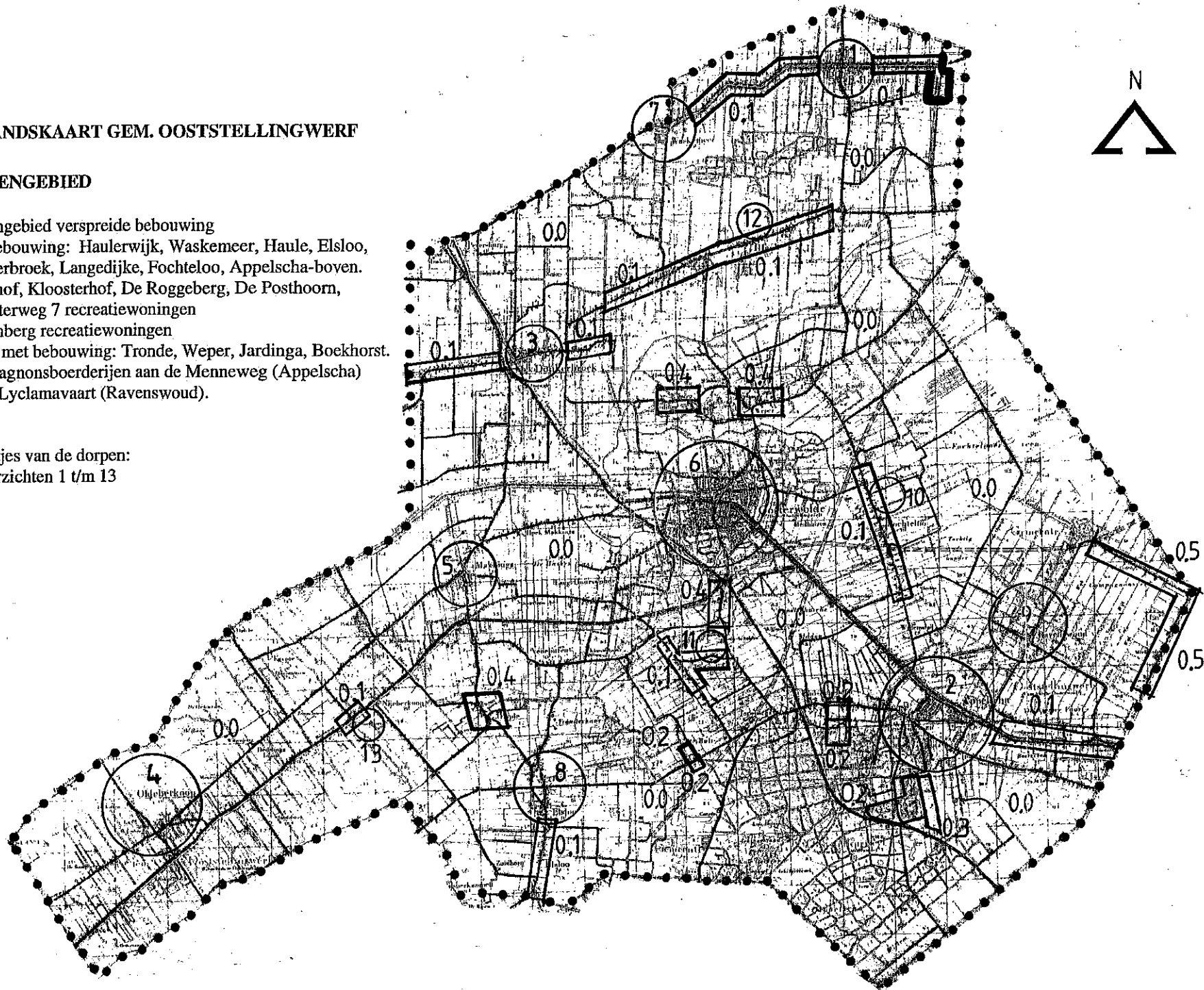


WELSTANDSKAART GEM. OOSTSTELLINGWERF

0. BUITENGEBIED

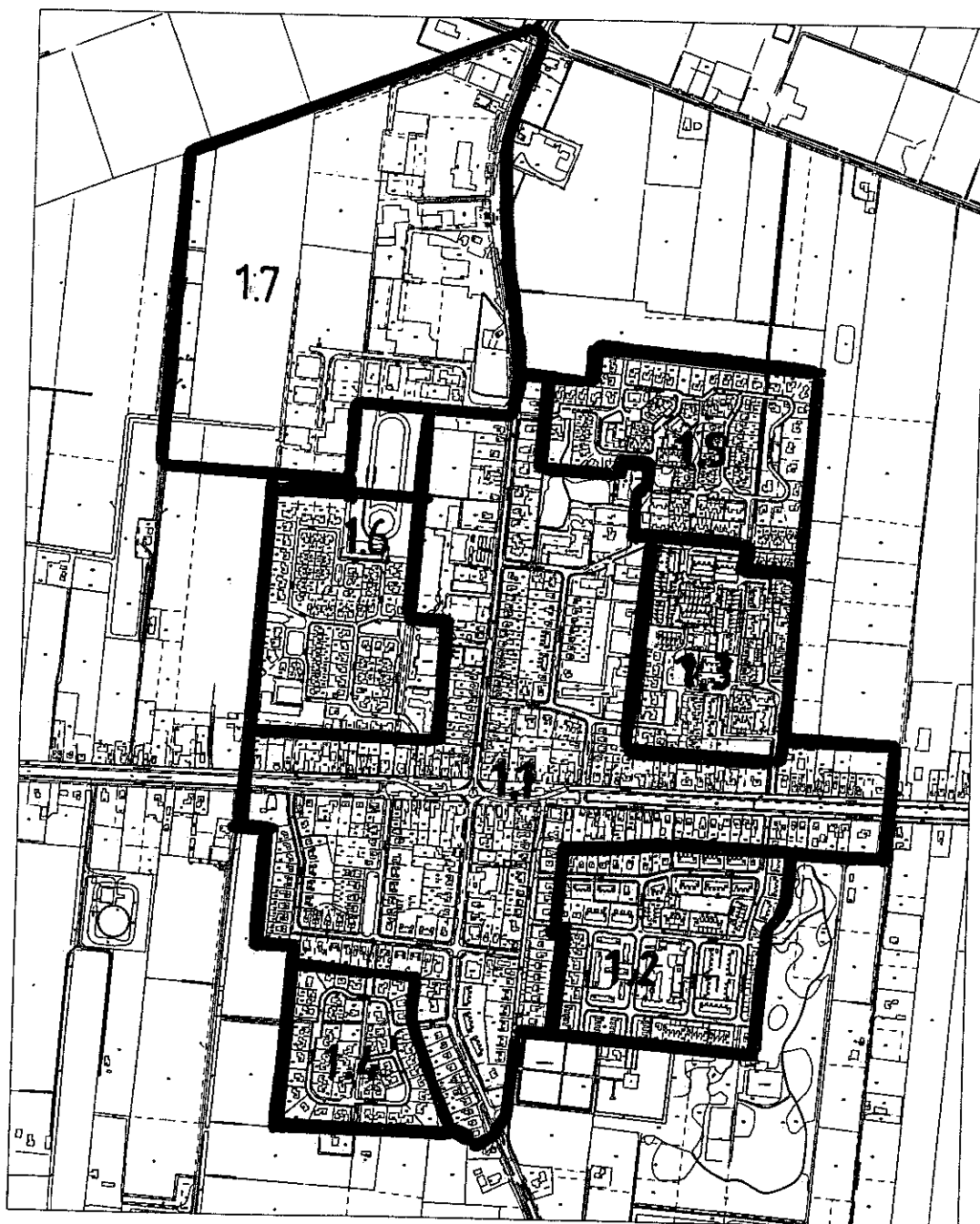
- 0.0 Buitengebied verspreide bebouwing
- 0.1 Lintbebouwing: Haulerwijk, Waskemeer, Haule, Elsloo, Donkerbroek, Langedijke, Fochteloo, Appelscha-boven.
- 0.2 Hulsthof, Kloosterhof, De Roggeberg, De Posthoorn, Kloosterweg 7 recreatiewoningen
- 0.3 Hildenberg recreatiewoningen
- 0.4 Essen met bebouwing: Tronde, Weper, Jardinga, Boekhorst.
- 0.5 Compagnonsboerderijen aan de Menneweg (Appelscha) en de Lyclamavaart (Ravenswoud).

Voor kaartjes van de dorpen:
zie de overzichten 1 t/m 13

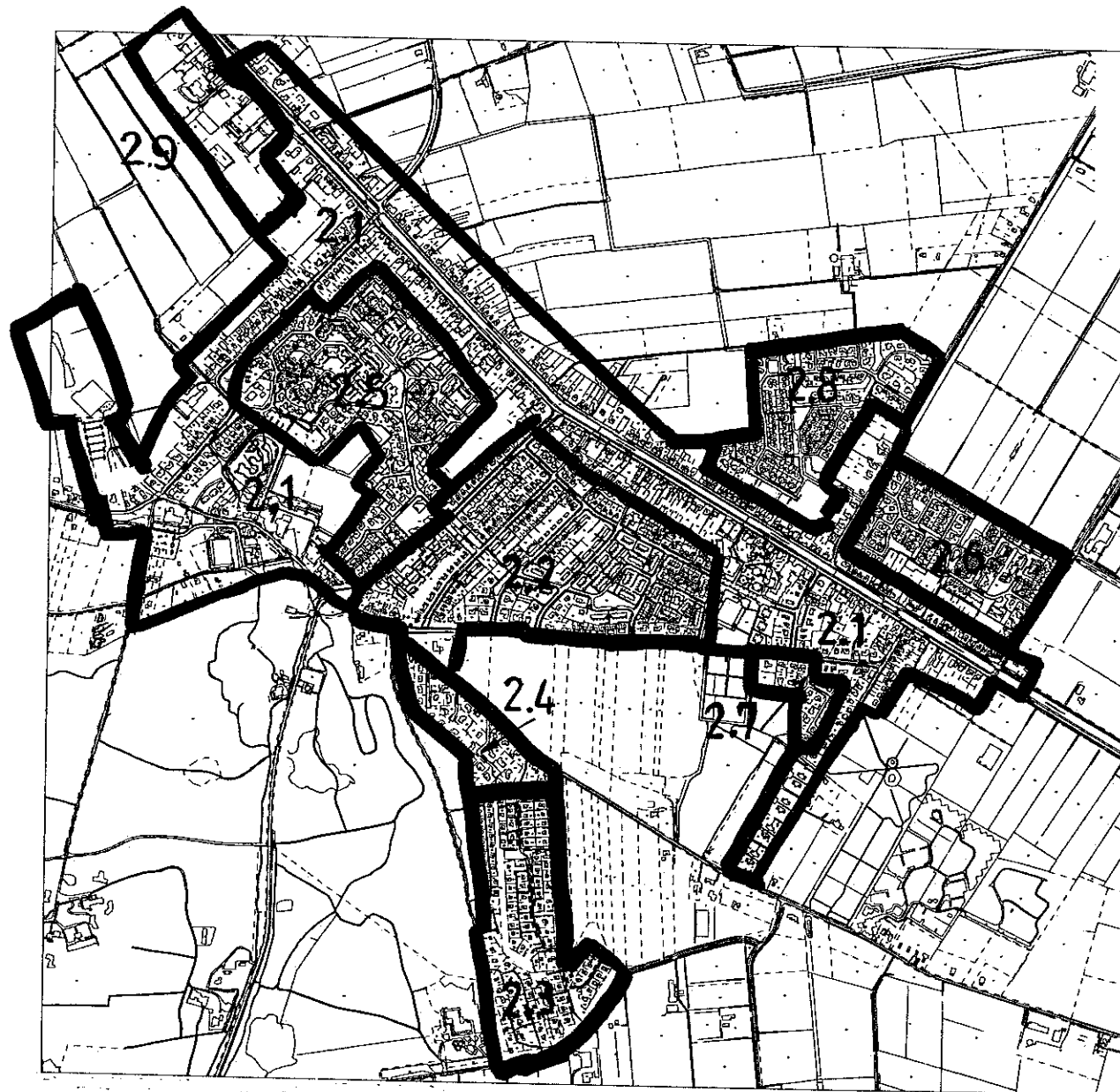


WELSTANDSKAART

1. Haulerwijk



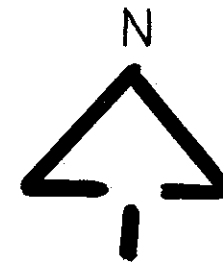
- | | |
|------------------------------------|-------------------------------------|
| 1.1 Dorpskern oudere bebouwing | 1.5 Haulerwijk noord-oost 1985-1995 |
| 1.2 Haulerwijk zuid-oost 1960-1975 | 1.6 Haulerwijk noord-west 1995-2000 |
| 1.3 Haulerwijk oost 1975-1980 | 1.7 Haulerwijk industrieterrein |
| 1.4 Haulerwijk zuid-west 1975-1985 | |



WELSTANDSKAART

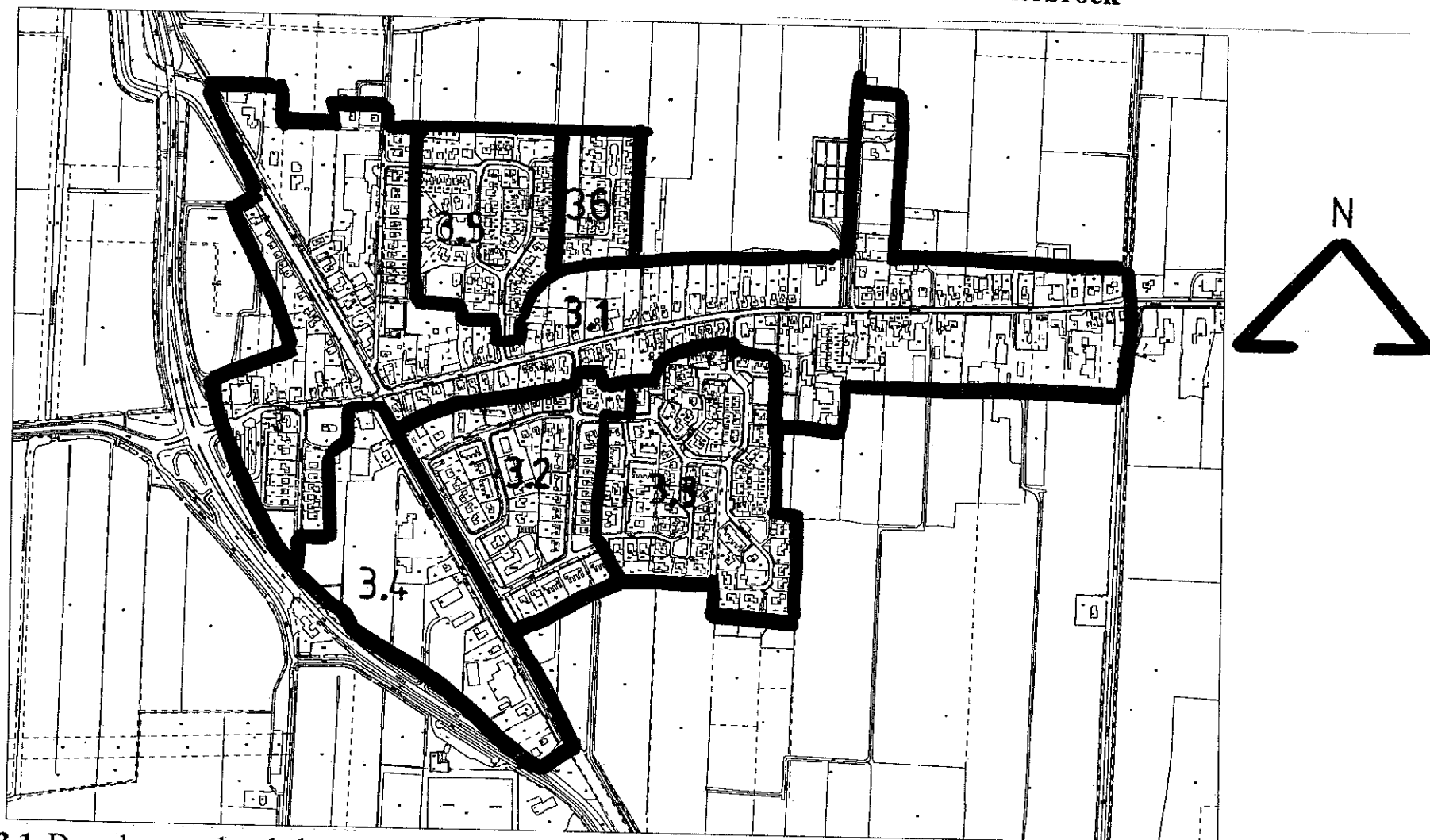
2. Appelscha

- 2.1 Dorpskern oudere bebouwing
- 2.2 Appelscha 1950-1975
- 2.3 Valouwe 1965
- 2.4 De Akkers 1970
- 2.5 Steegdenkwartier 1970-1980
- 2.6 Appelscha-noord I 1980-1995
- 2.7 Zuider es 1990-1995
- 2.8 Appelscha-noord II 1995-2002
- 2.9 Appelscha industrieterrein



WELSTANDSKAART

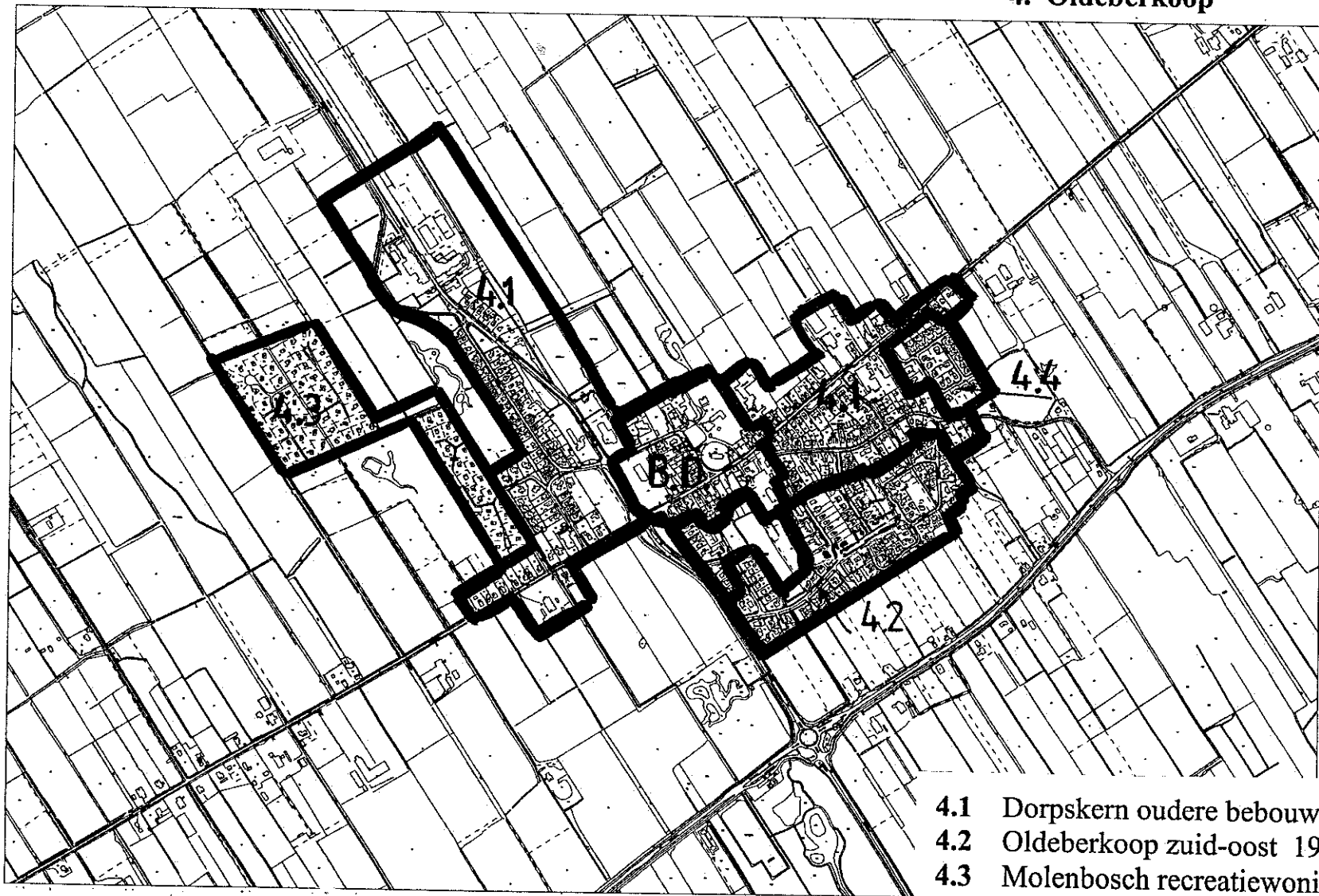
3. Donkerbroek



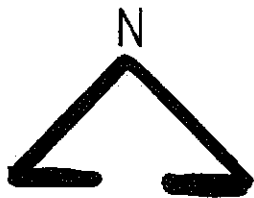
- 3.1 Dorpskern oudere bebouwing
- 3.2 Donkerbroek ± 1950-1970
- 3.3 Donkerbroek zuid-oost 1975-1985
- 3.4 Bedrijventerrein
- 3.5 Donkerbroek noord 1985-2000
- 3.6 Donkerbroek Helmholtstraat 1998-2002

WELSTANDSKAART

4. Oldeberkoop

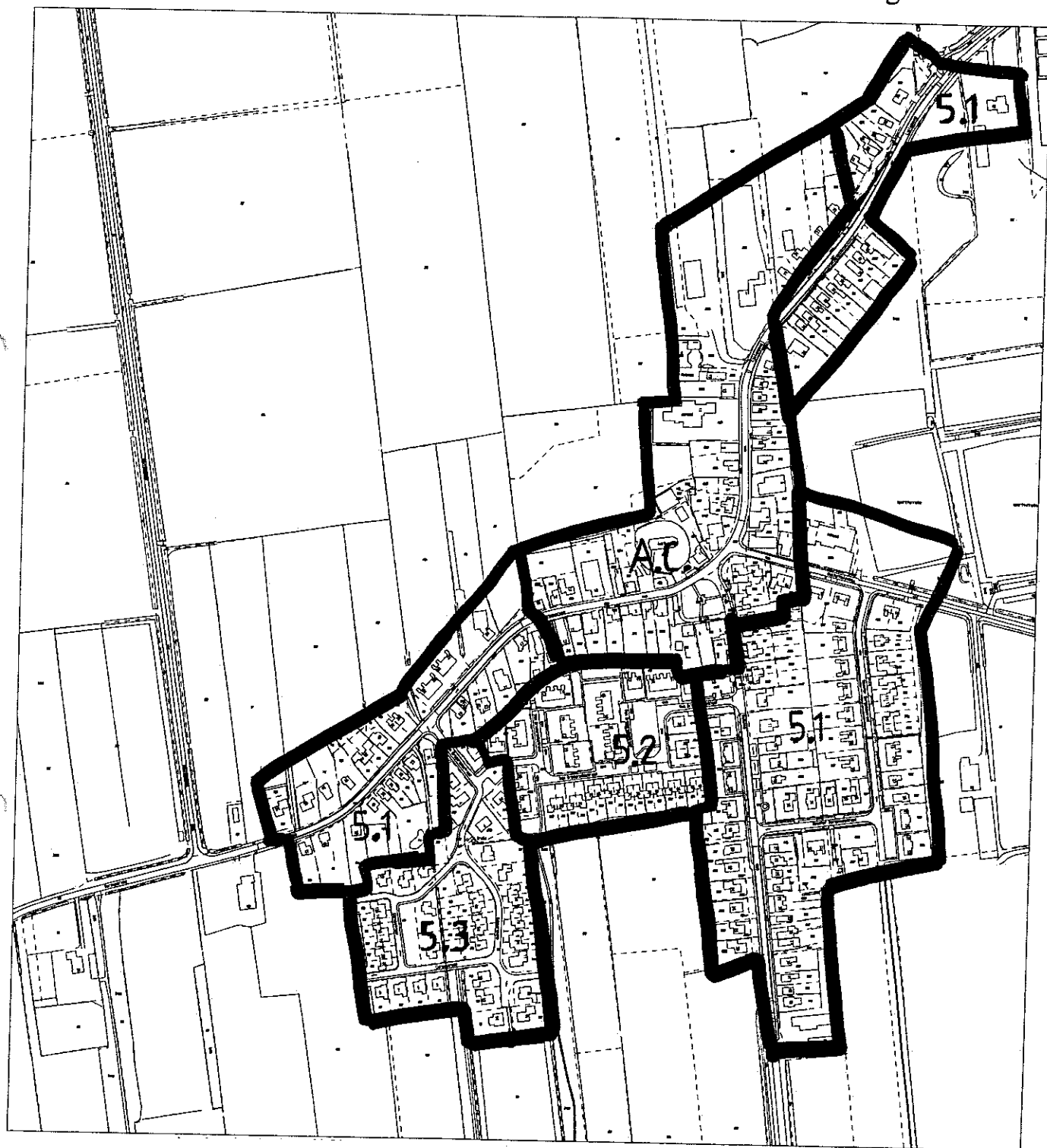


- 4.1 Dorpskern oudere bebouwing
- 4.2 Oldeberkoop zuid-oost 1970-1990
- 4.3 Molenbosch recreatiewoningen
- 4.4 Oldeberkoop-oost 2000-2003
- B.D. Beschermd dorpsgezicht



WELSTANDSKAART

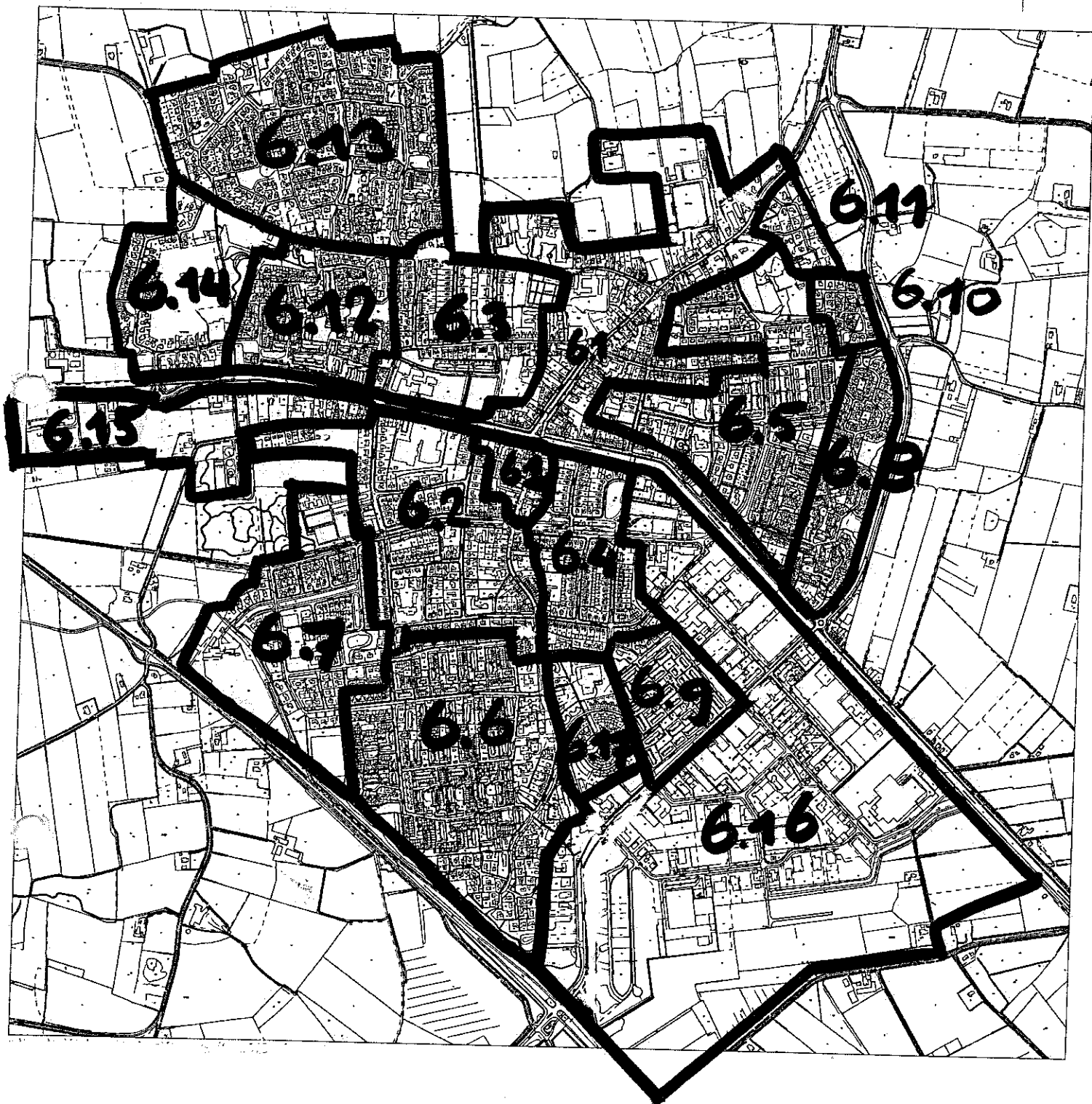
5. Makkinga



- 5.1 Dorpskern oudere bebouwing
- 5.2 Van Brederodestraat 1975-1980
- 5.3 Makkinga zuid-west 1990-2001
- A.C. Aandachtsgebied cultuurhistorie

WELSTANDSKAART

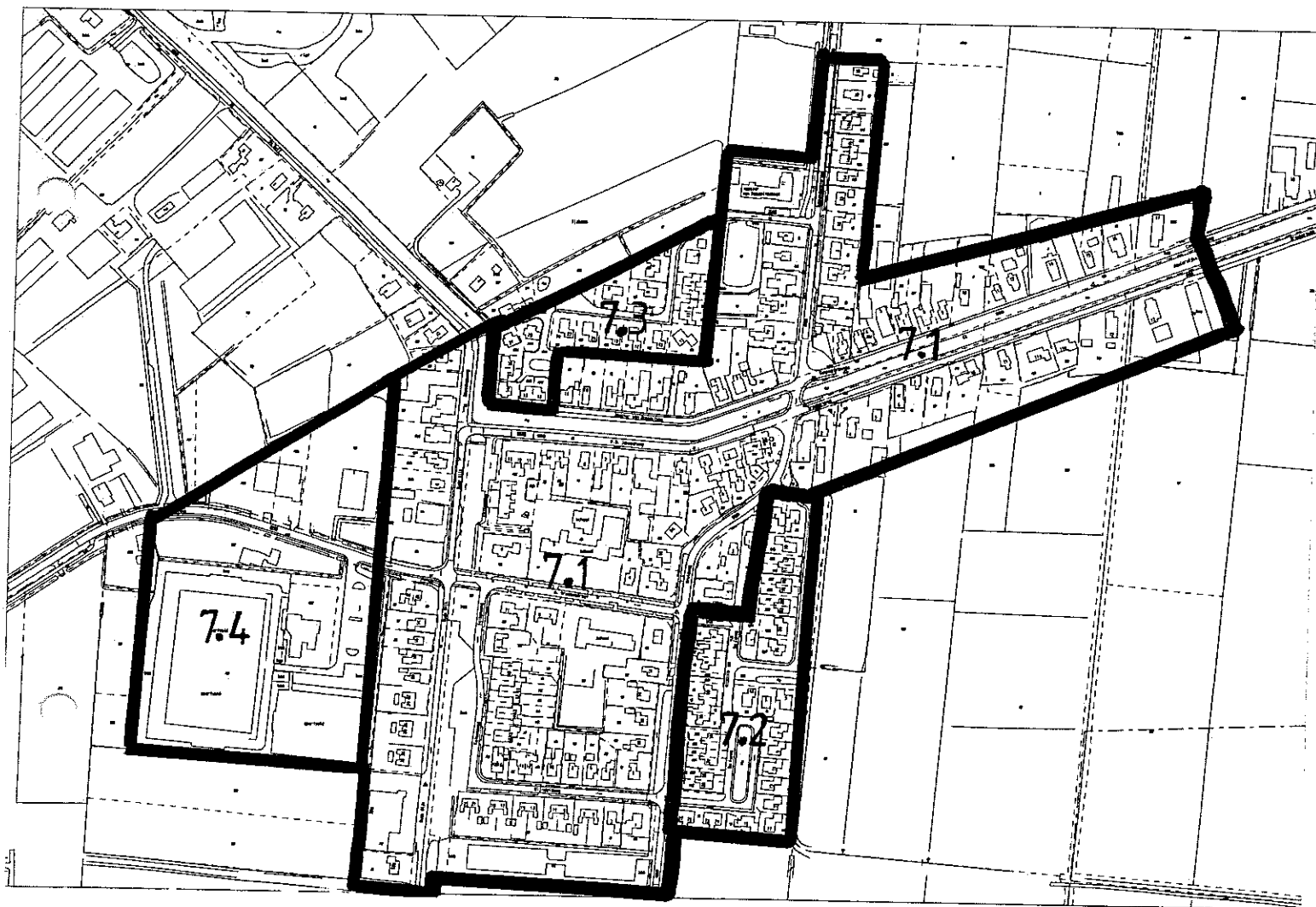
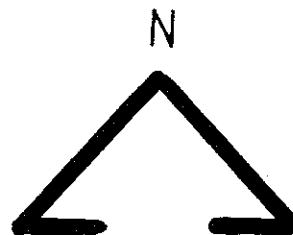
6. Oosterwolde



6.1 Dorpskern oude bebouwing	
6.2 Oosterwolde-west	
6.3 De Eschen	
6.4 Oosterwolde-oost	1945-1960
6.5 De Molenhoek	1945-1960
6.6 Oosterwolde-zuid	1968-1975
6.7 Oosterwolde zuid-west	1963-1970
6.8 Schottelenburg	1978-1985
6.9 Haerenkwartier	1968
6.10 Klazinga-zuid	1986-1992
6.11 Klazinga-noord	1994-1999
6.12 Nanninga	1974-1979
6.13 Prandinga I	1982-1998
6.14 Prandinga II	1998-.....
6.15 Bedrijventerrein Nanningaweg	
6.16 Bedrijventerrein Venekoten	
6.17 Oosterwolde-Boekhorst	1999

WELSTANDSKAART

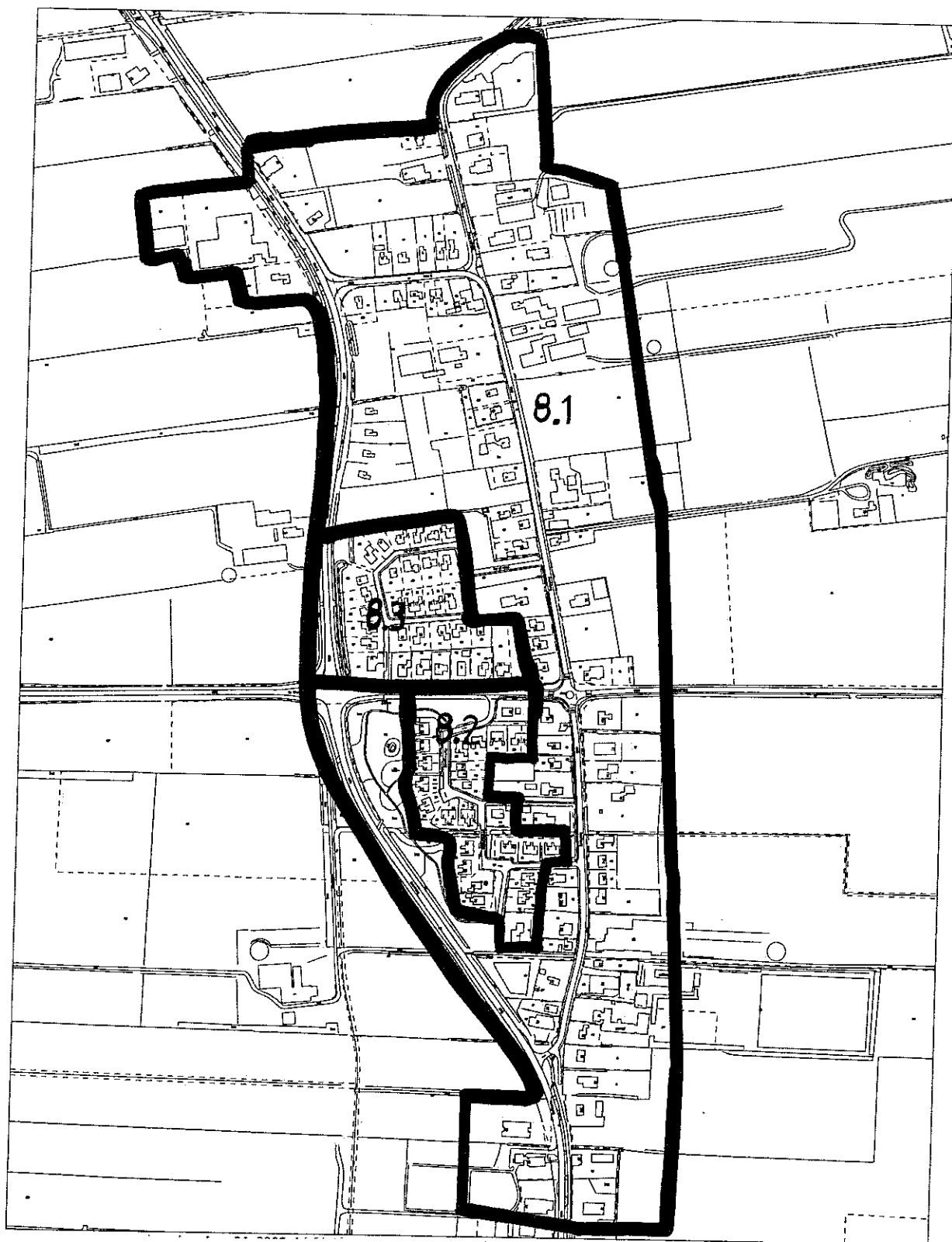
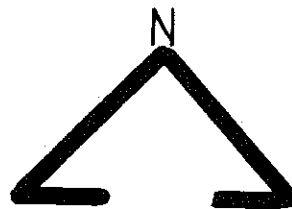
7. Waskemeer



- 7.1 Dorpskern oudere bebouwing
- 7.2 Waskemeer zuid-oost 1978-1985
- 7.3 Waskemeer noord-west 1993-1998
- 7.4 Waskemeer west: bedrijven, school, dorpshuis

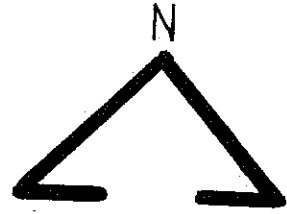
WELSTANDSKAART

8. Elsloo

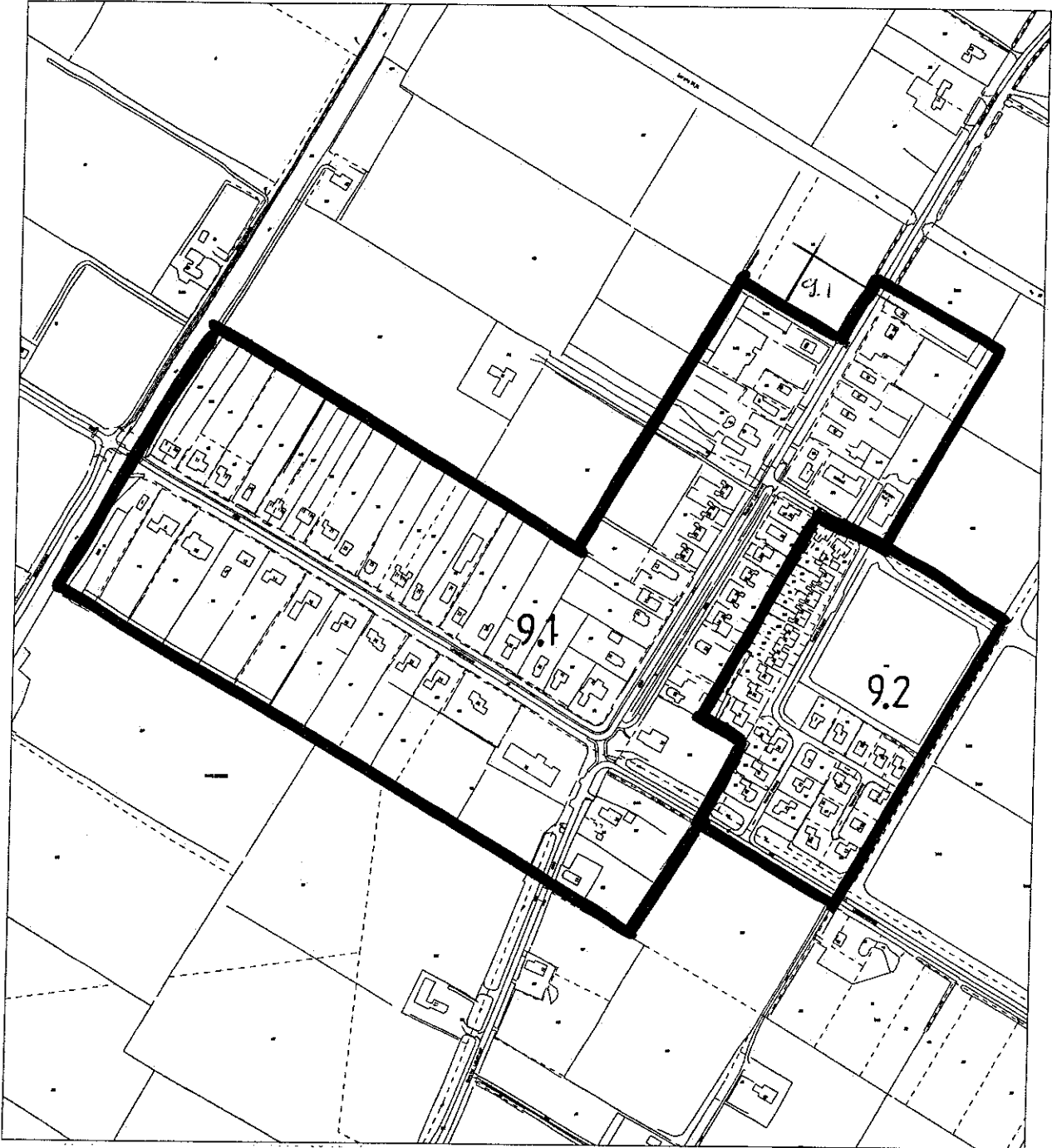


- 8.1 Dorpskern, oudere bebouwing
- 8.2 Woonwijk 1972-1985
- 8.3 Woonwijk 1997-2000

WELSTANDSKAART



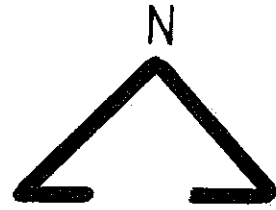
9* Ravenswoud



- 9.1 Dorpskern oudere bebouwing
- 9.2 Veenwijksweg 1980-1995

WELSTANDSKAART

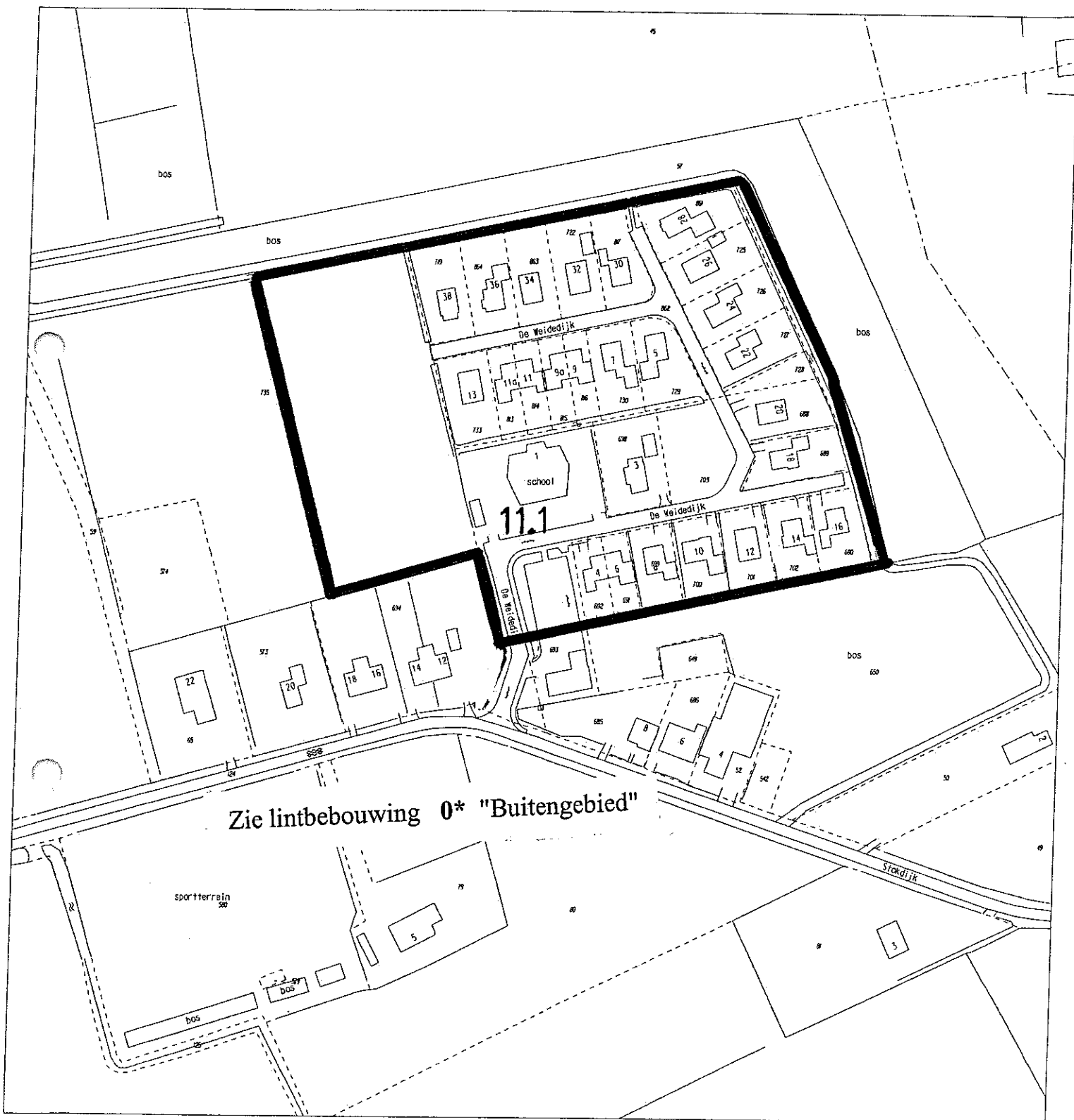
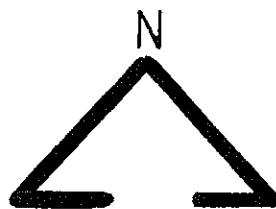
10* Fochteloo



10.1 Fochteloo 1987-1998

WELSTANDSKAART

11* Langedijke

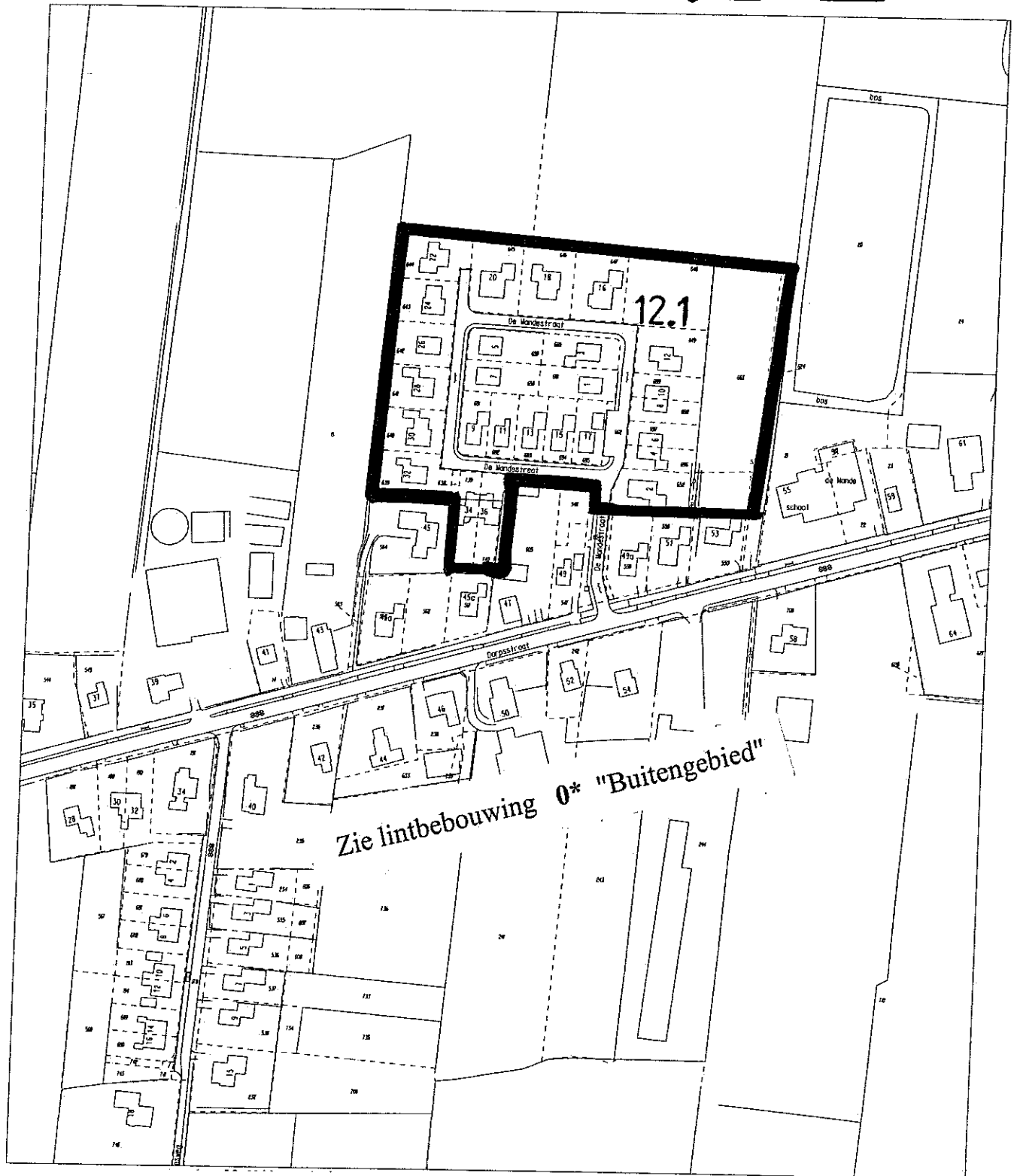
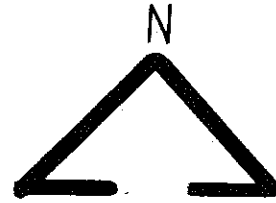


Zie lintbebouwing 0* "Buitengebied"

11.1 Weidedijk 1989-2005 (aanvang laatste gedeelte)

WELSTANDSKAART

12* Haule

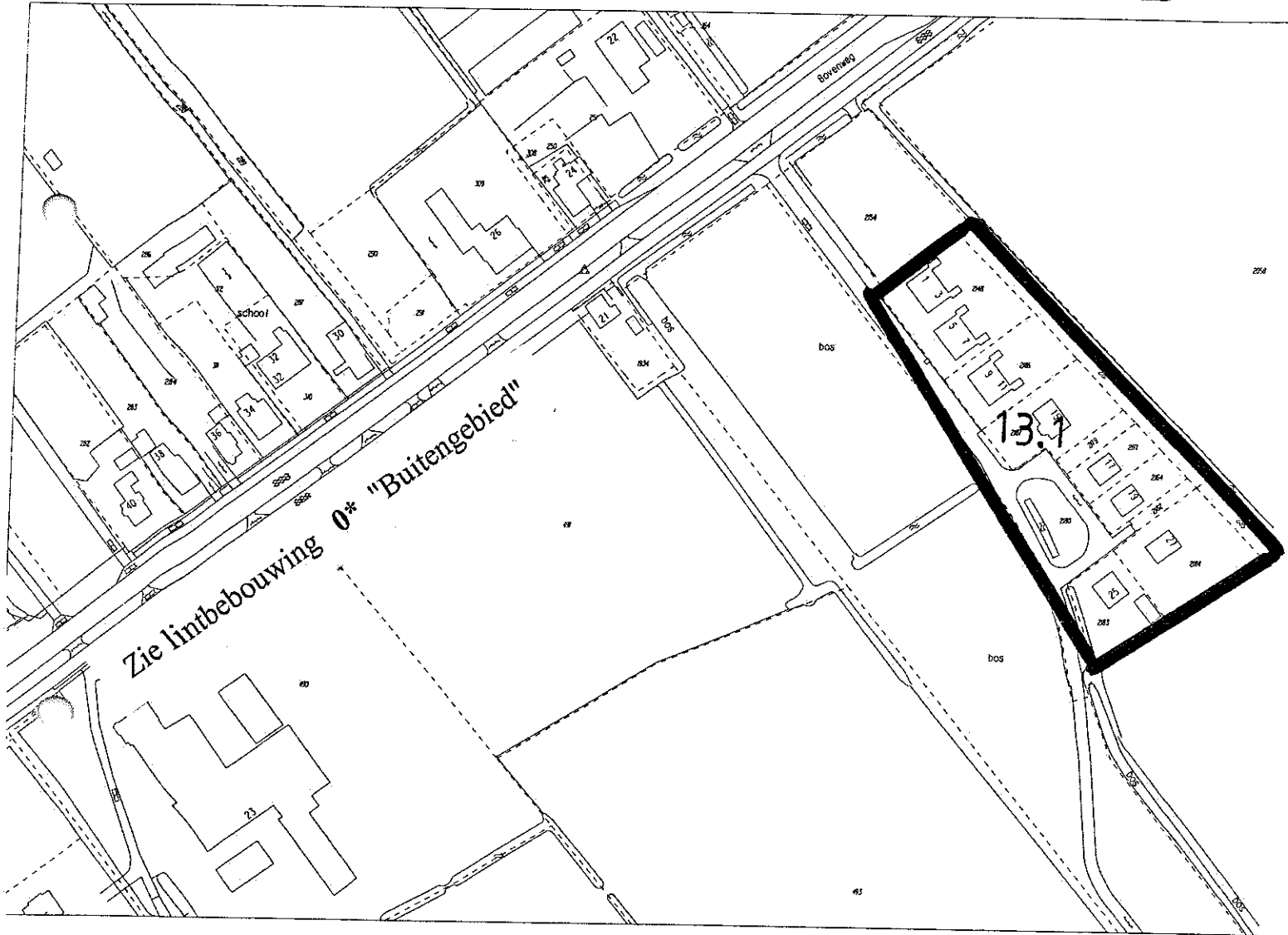


12.1 Mandestraat 1995-1998

WELSTANDSKAART

N

13* Nijberkoop



13.1 Oosteregge 1982-1996