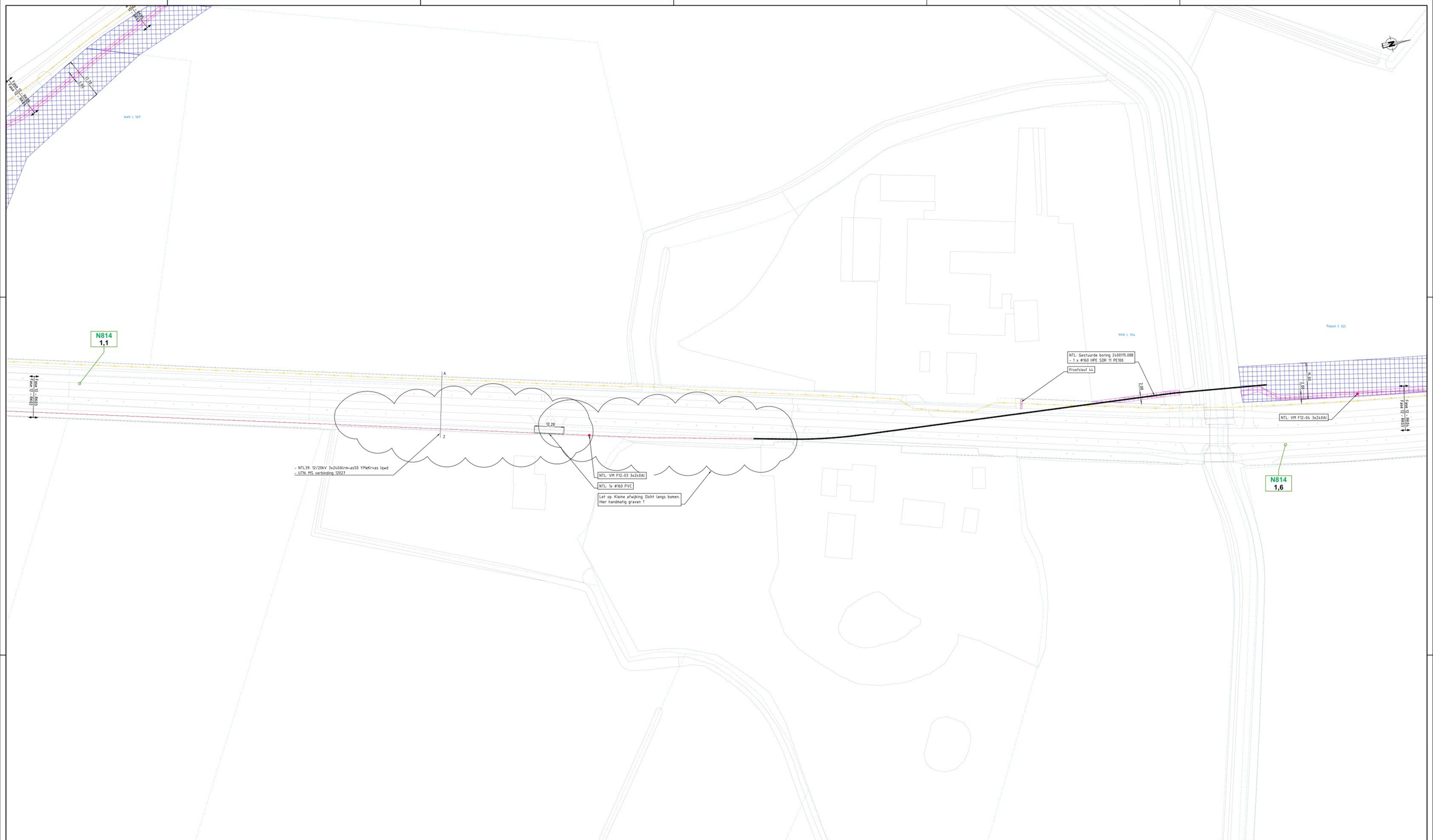

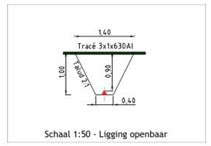

Schaal 1:50 - Ligging openbaar



Schaal 1:50 - Ligging particulier

LEGENDA

- Kadastrale grens
- Circuit MS (Nieuw te leggen)
- Circuit MS (Uit te nemen)
- Circuit MS (Om te leggen)
- HDD
- Persing
- Mantelbuis
- Aankoopgrond
- ZRO-strook
- Werkstrook
- Waterkering beschermingszone
- Waterkering kernzone
- Gasunie

ALLE VERMELDE MATEN ZIJN INDICATIEF, HIERAAN KUNNEN GEEN RECHTEN WORDEN ONTLEEND.

Versie	Omschrijving	Uitg.	Gec.	Datum
D				
C				
B				
A	UO			27-03-2025

NuGelre-Achterhoek

Wehl

Netverzwaring Casenr. 291147

Routekaart fase 12

Projectcode: EWE23018

Tekeningnummer: EWE23018-MS-UO-F12-RK02

VAN DEN HEUVEL
Liander
Ede-Wageningen Engineering BV
Molenstraat 206
6712 CX EDE
www.ew-engineering.nl
info@ew-engineering.nl

Fase:	Status:	Formaat:	Schaal:	Blad:	Rev.:
UO	Definitief	A0	1:500	1 van 1	A

Toelichting grondslagen

In dit document kunt u secties vinden die onleesbaar zijn gemaakt. Deze informatie is achterwege gelaten op basis van de Wet open overheid (Woo). De letter die hierbij is vermeld correspondeert met de bijbehorende grondslag in onderstaand overzicht.

J Art. 5.1 lid 2 sub e

Het belang van de openbaarmaking van deze informatie weegt niet op tegen het belang van de eerbiediging van de persoonlijke levenssfeer van betrokkenen