

BESTEMMINGEN

bestemmingen

ART.03  Groen

ART.04  Maatschappelijk


AANDUIDINGEN

functioneel



waardevolle boom

bouwen



bouwvlak




maximale bouwhoogte




maximum bebouwingspercentage

VERKLARING




bestemmingsgrens



grens bestemmingsplan



ondergrond



STARTDATUM APRIL 2007
 INSPIRAK
 1e TERVISIE
 VASTSTELLING
 2e TERVISIE
 DOEDKEURING
 FORMAAT 42 x 29,7
 PC CODE 042 018
 DEPLOI 20-2-2008
 REF. TEK. RG

GEMEENTE BRONCKHORST

bestemmingsplan Gemeentehuis Bronckhorst

plankaart

TEKENINGNUMMER 18760000018-s01 SCHAAL 1:1000 DATUM februari 2008

POUDEROYEN
compagnons

vormgeving van stad en land bv

Toelichting grondslagen

In dit document kunt u secties vinden die onleesbaar zijn gemaakt. Deze informatie is achterwege gelaten op basis van de Wet open overheid (Woo). De letter die hierbij is vermeld correspondeert met de bijbehorende grondslag in onderstaand overzicht.

J Art. 5.1 lid 2 sub e

Het belang van de openbaarmaking van deze informatie weegt niet op tegen het belang van de eerbiediging van de persoonlijke levenssfeer van betrokkenen