


De Burd

Wide Burd

havenprofiel

buitenste beschermingszone dijk



dijk +1.00m NAP
 maaiveld buitendijks ca. +0.34m NAP
 Fries zomerpeil -0.52m NAP
 maaiveld polder -1.00m NAP

Situatie aangepast

Deze tekening vervangt situatie tekening S01.SIT.02
 André van Dijk architect - AvB

Opmerkingen verwerkt van Wetterskip en ecologisch onderzoek



Gysbert, Tekenwijze Grou

project	4 recreatie-arken en 2 recreatie woningen	tek. nr.	S-01-gew
opdrachtgever	de Burd 20, 9001 ZW, Grou	status	akkoord
opdrachtnummer	531120	projectnr.	2023-19
onderdeel	A3 boekje, situatie, dwarsprofielen		
Arken en recreatie woningen			
fase	voorlopig ontwerp	schaal	1:1000
getekend		gewijzigd	28-02, 25-07, 02-09-24
datum	A 27-12-2023	datum	BCDE
12-12-2024		12-12-2024	
06-11 222 320	Gijsbert de Vries	0566-622 833	
www.tekenwijzegrou.nl	Meersweg 3, 9001 BG, Grou	info@tekenwijzegrou.nl	
filename : DATA:\autocad...	kvk 67874762		
			A3

Suderburds Wiid



Kadastrale gegevens
 gemeente: GROUW
 sectie: K
 nummers: 120 en 146
Plaatselijk bekend
 Straat: De Burd 20
 Postcode: 9001 ZW
 Plaats: Grou

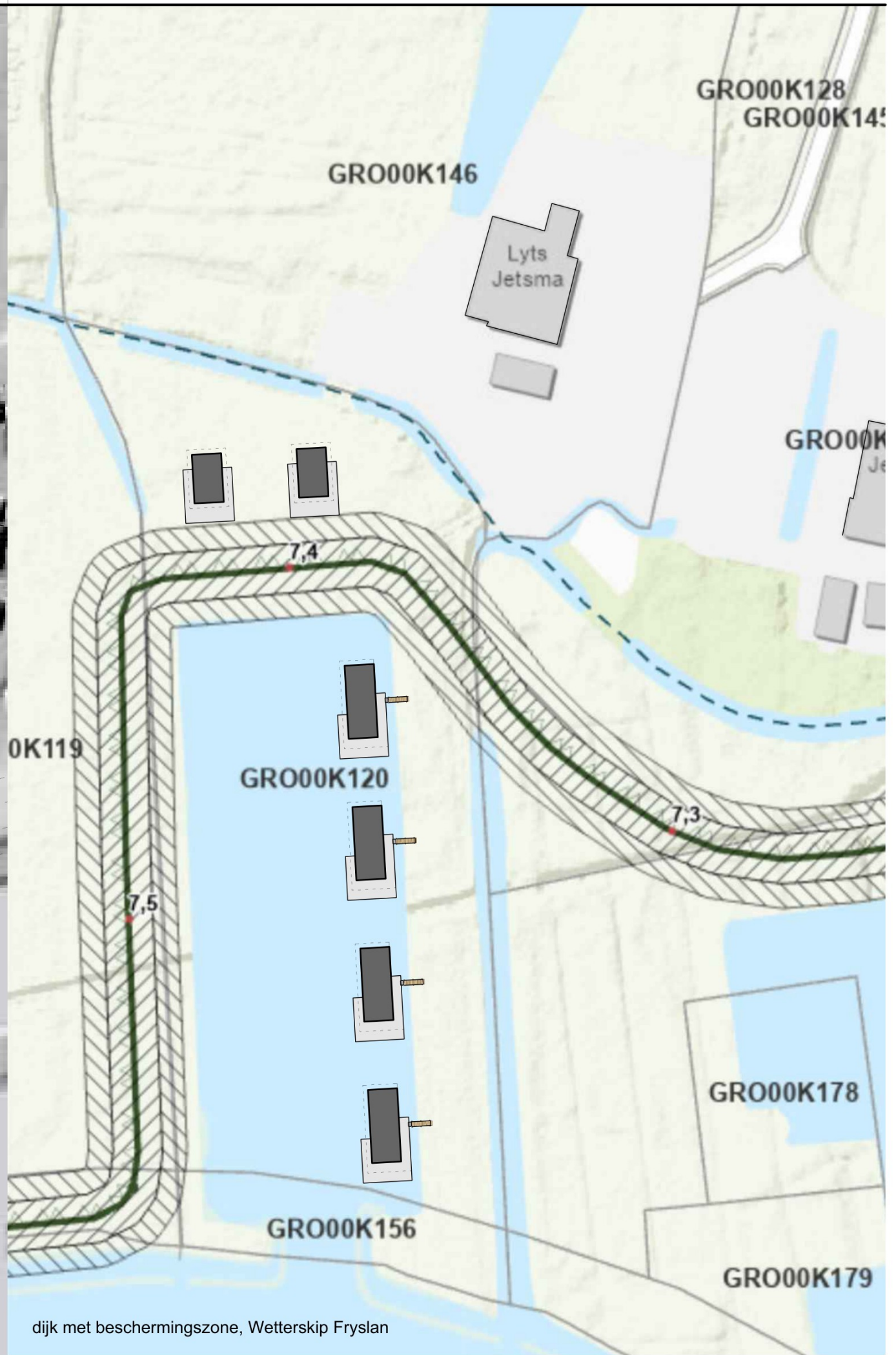
RENOVOOI

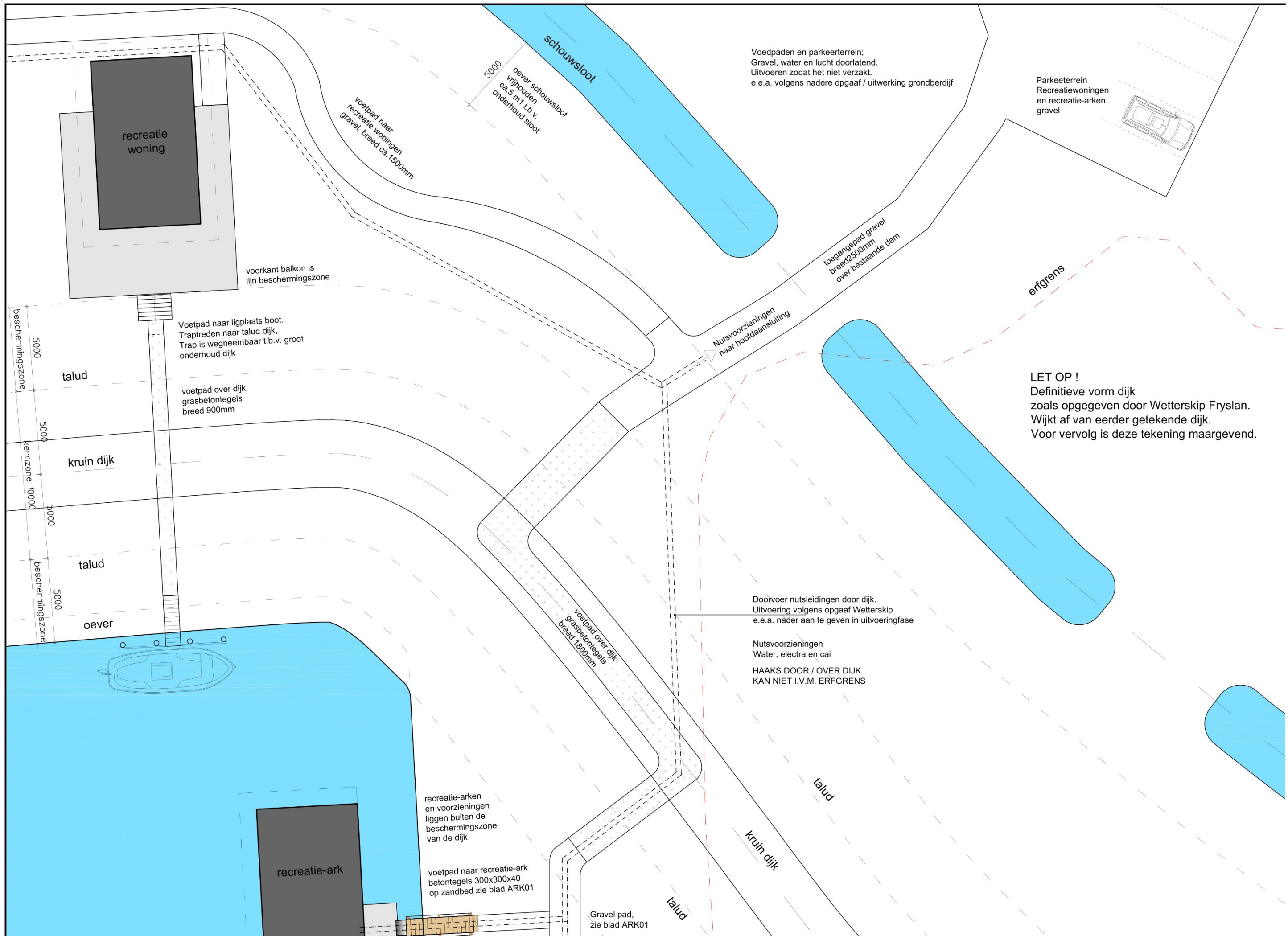
zie ook landschaps tekening T.01-gew

- 12 parkeerplaatsen
- te slopen bijgebouw en verwijderen terreinverharding
- 2 recreatie appartementen in bestaande boerderij
- privé woning
- verharde voetpaden
- 2x recreatie woning
- 4x recreatie ark
- tuin
- dijklichaam




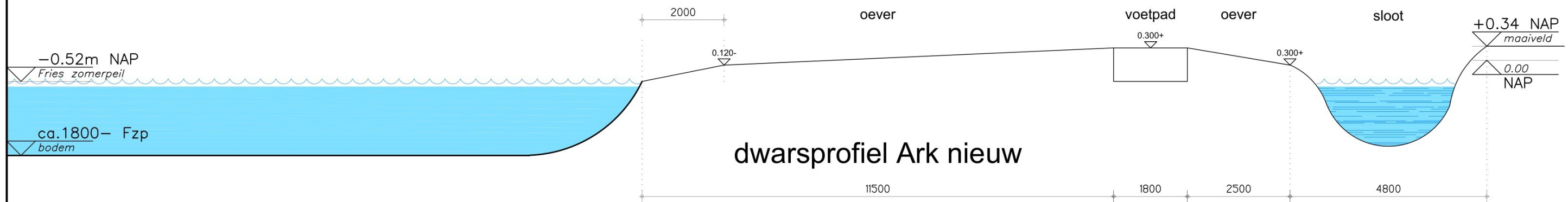
Uitsnede A:
 Deeigebied rond de dijk / toegangspad is in praktijk anders uitgevoerd dan de oorspronkelijke tekening, voor juiste indeling dijk en paden zie blad Dijk 01



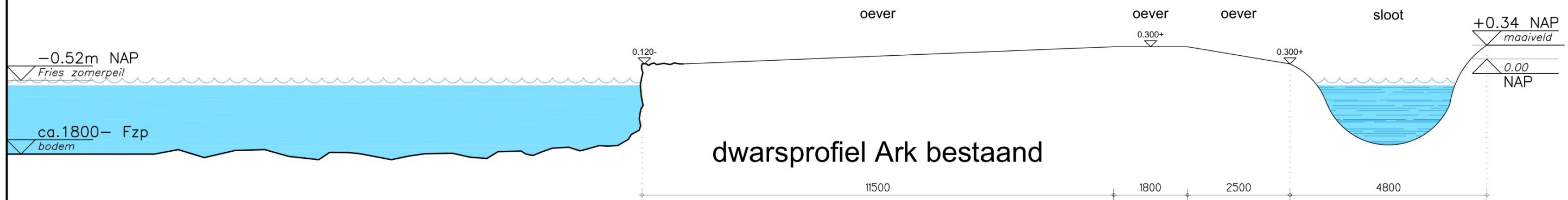


Dwarsprofiel principe
west oever haven t.p.v. de recreatie-arken

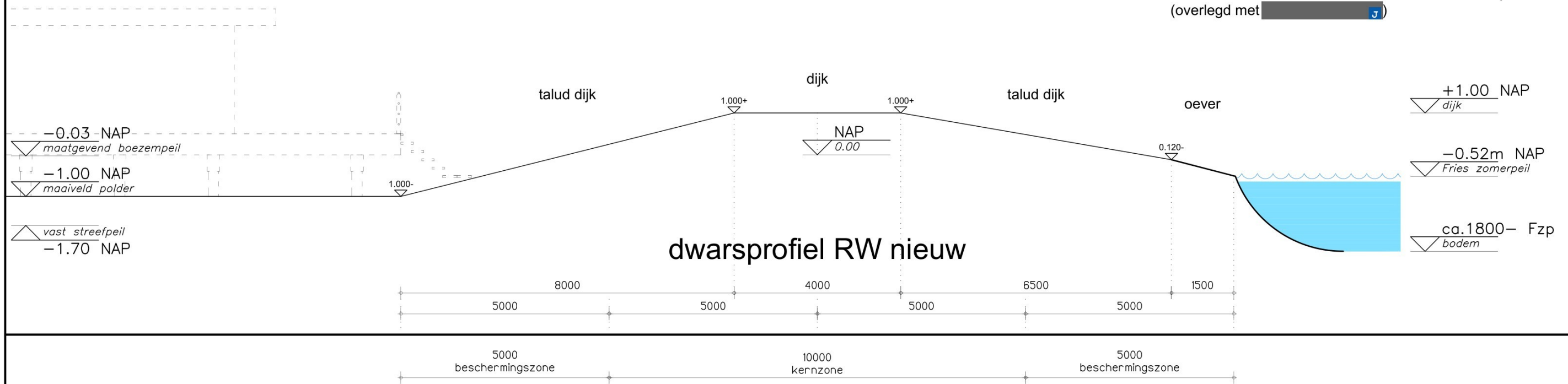
Het ecologisch advies is om maatregelen te treffen voor de waterspitsmuis.
zie rapport van Successie Natuurzaken Projectcode: 23.32 Datum: Oktober 2023
Oever t.p.v. de arken verflauwen, glooiend het water in.
Over een breedte van 2m vanaf de waterlijn de hoogte van 120- verschuiven het land op.
Hierdoor ontstaat een strook van ca.10° de oever op. (overlegd met )




Bestaande oever t.p.v. de recreatie-arken.
Maaiveld loopt in een natuurlijk 'talud' het water in.
De oever is stijl, nagenoeg 90°
Het betreft de natuurlijke oever van kleiachtige veengrond,
er zit geen damwand of iets dergelijks.



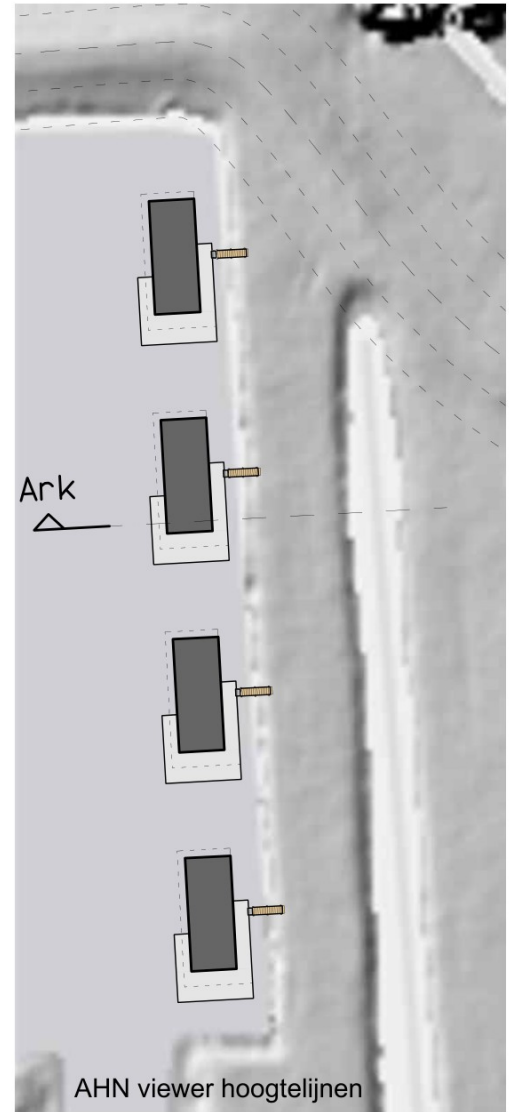
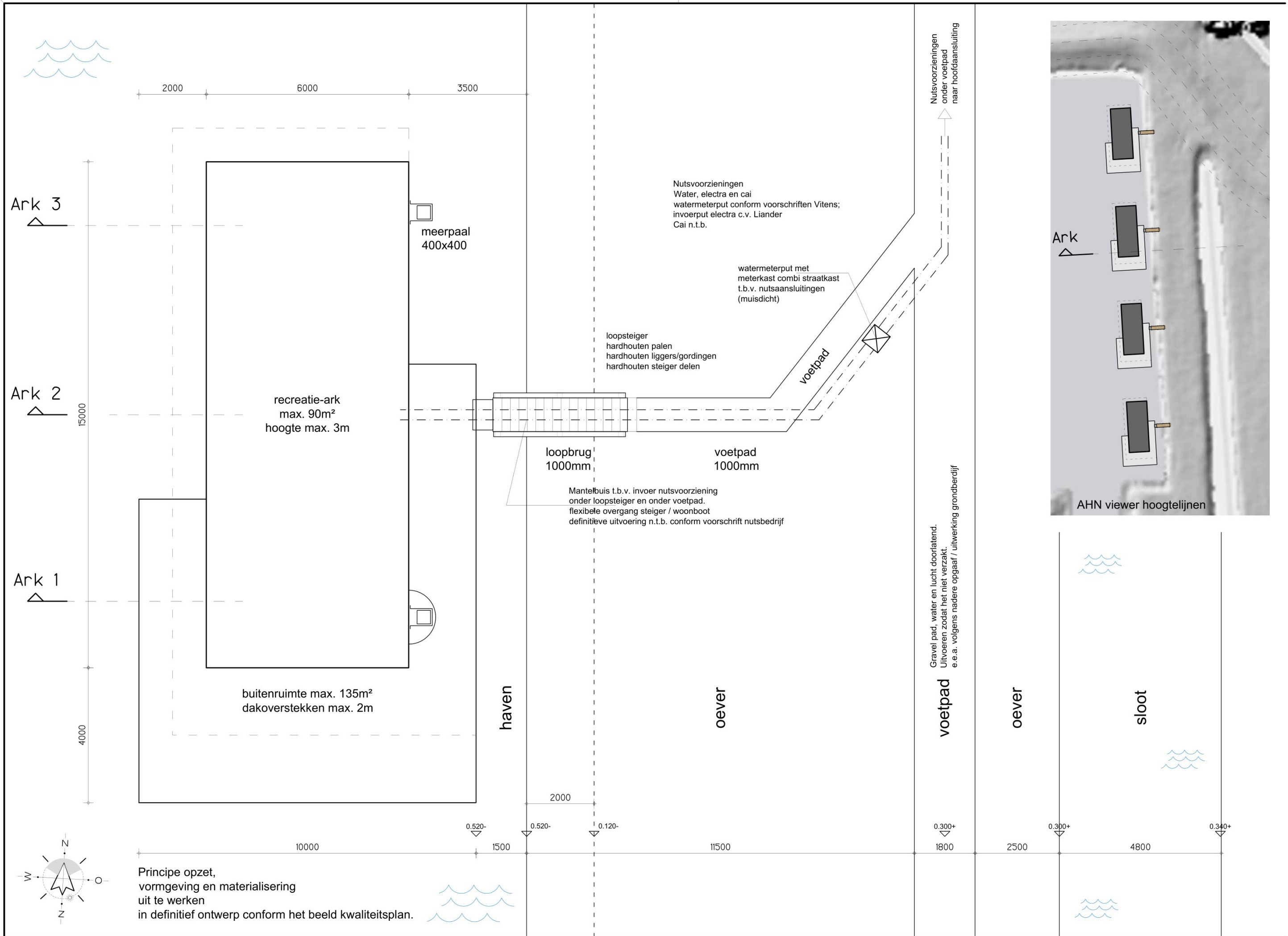
Dwarsprofiel principe
noord oever/dijk haven
t.p.v. de recreatiewoningen



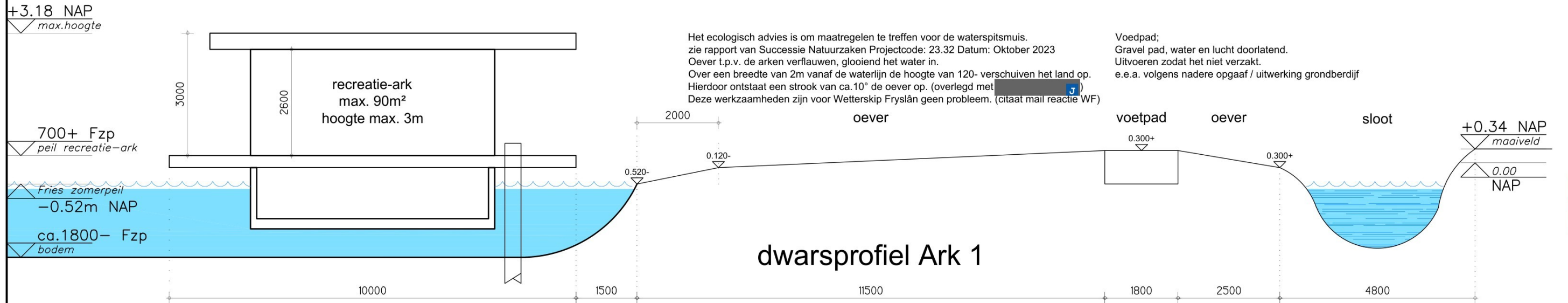
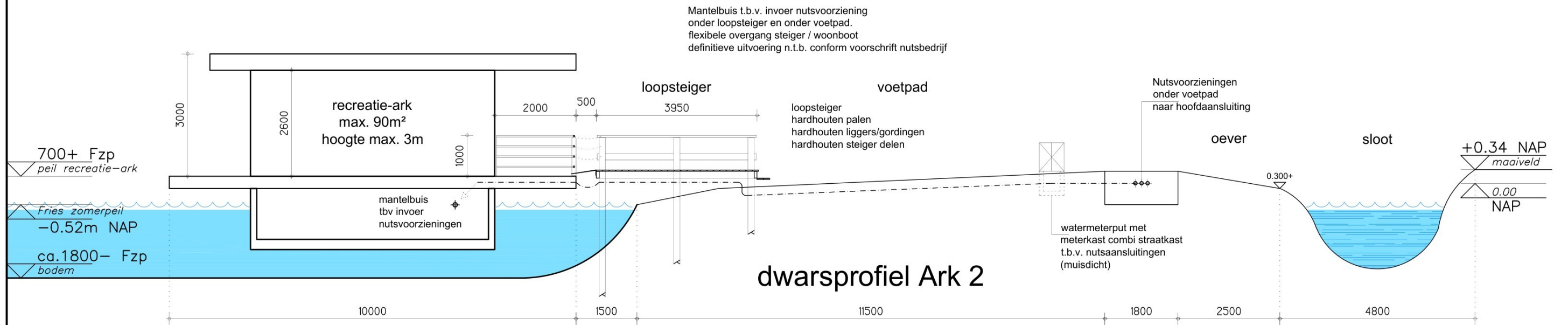
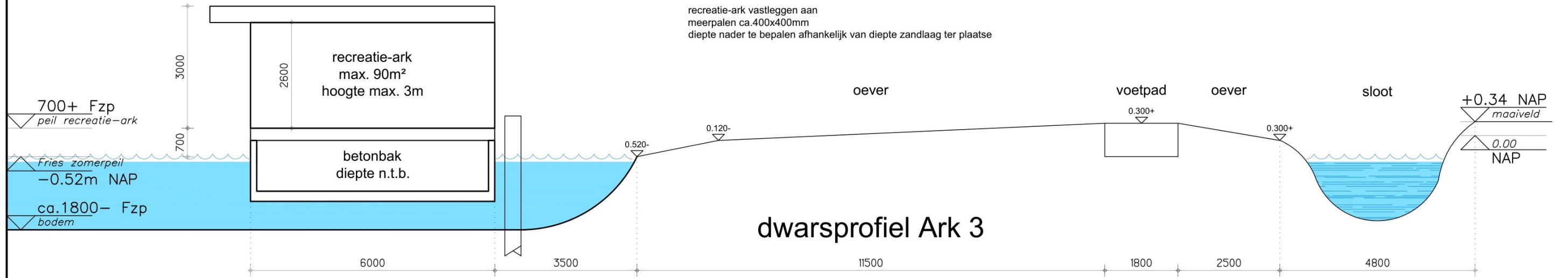
Het ecologisch advies is om maatregelen te treffen voor de waterspitsmuis. zie rapport van Successie Natuurzaken
Projectcode: 23.32 Datum: Oktober 2023
Oever t.p.v. de noorzijde van de haven verflauwen, glooiend het water in. Over een breedte van 1,5m vanaf de waterlijn de hoogte van 120- verschuiven het land op.
Hierdoor ontstaat een strook van ca.15° de oever op.
(overlegd met J)

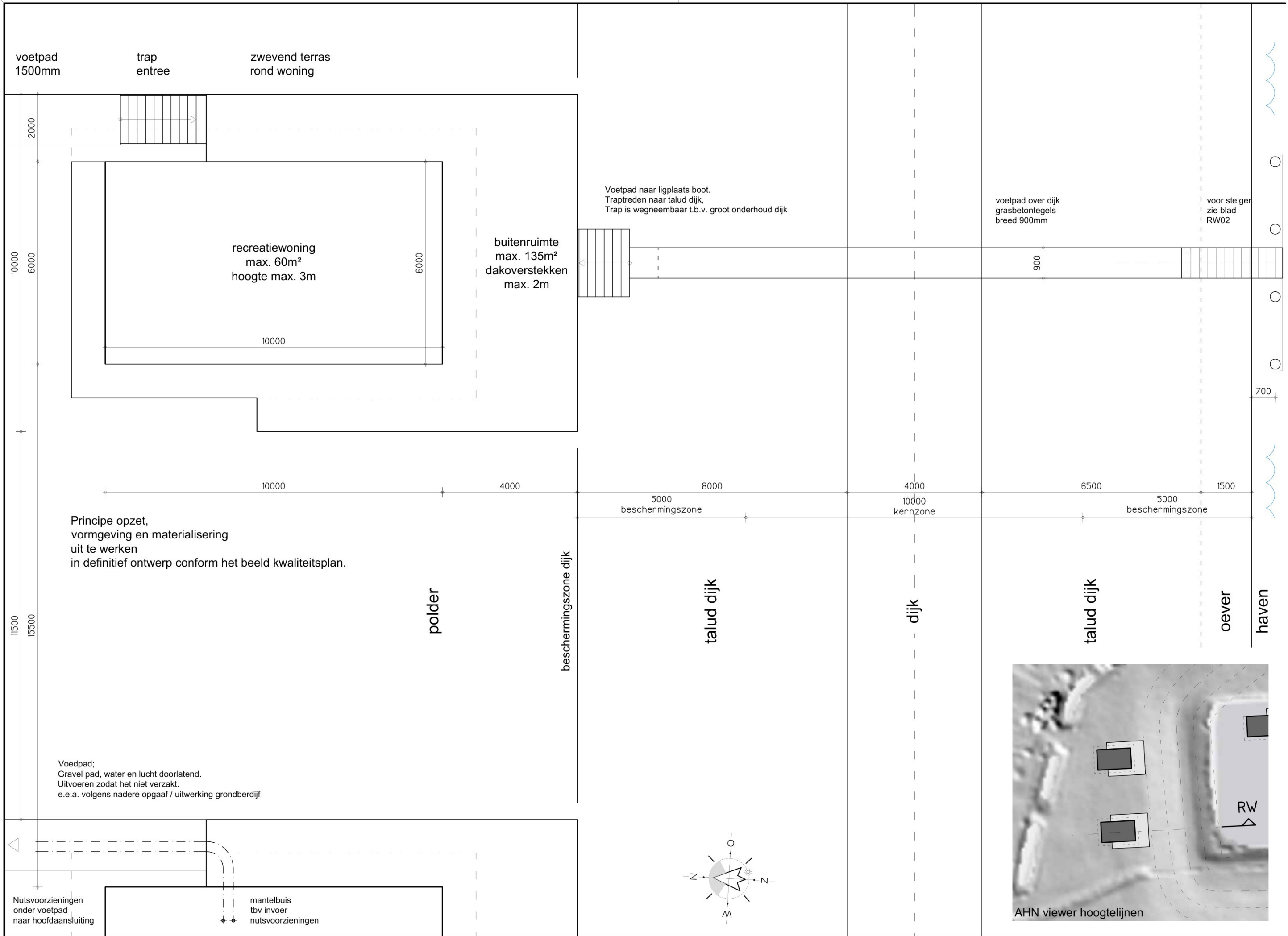


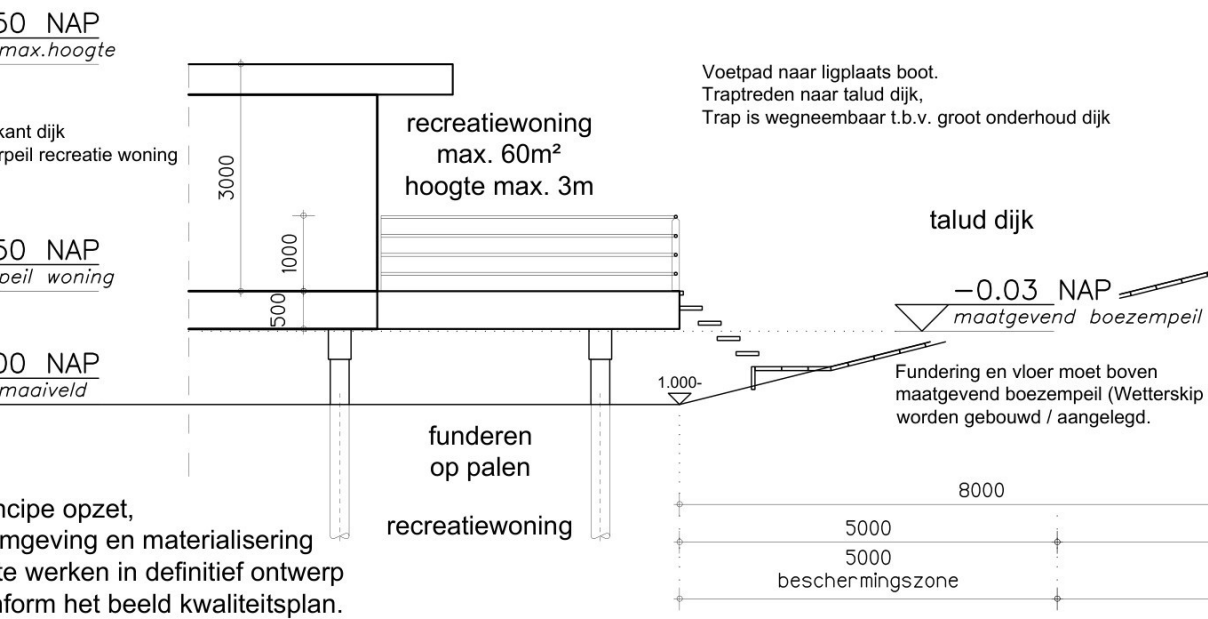
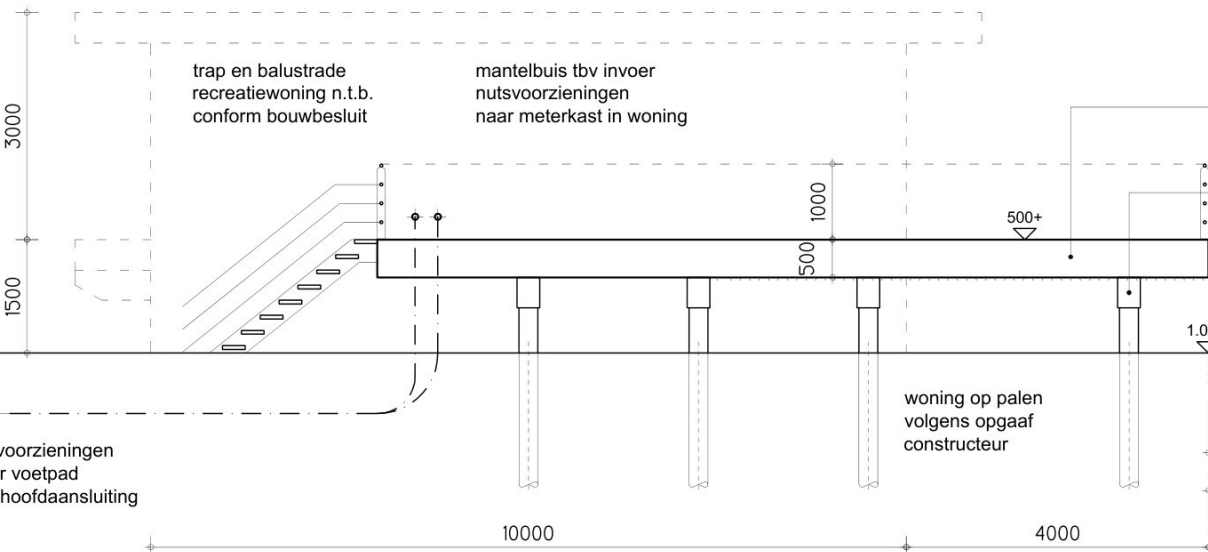
Bestaande oever t.p.v. de recreatiewoningen.
Maaiveld loopt in een natuurlijk 'talud' het water in.
De oever is stijl, nagenoeg 90°
Het betreft de natuurlijke oever van kleiachtige veengrond, er zit geen damwand of iets dergelijks.



Principe opzet, vormgeving en materialisering uit te werken in definitief ontwerp conform het beeld kwaliteitsplan.

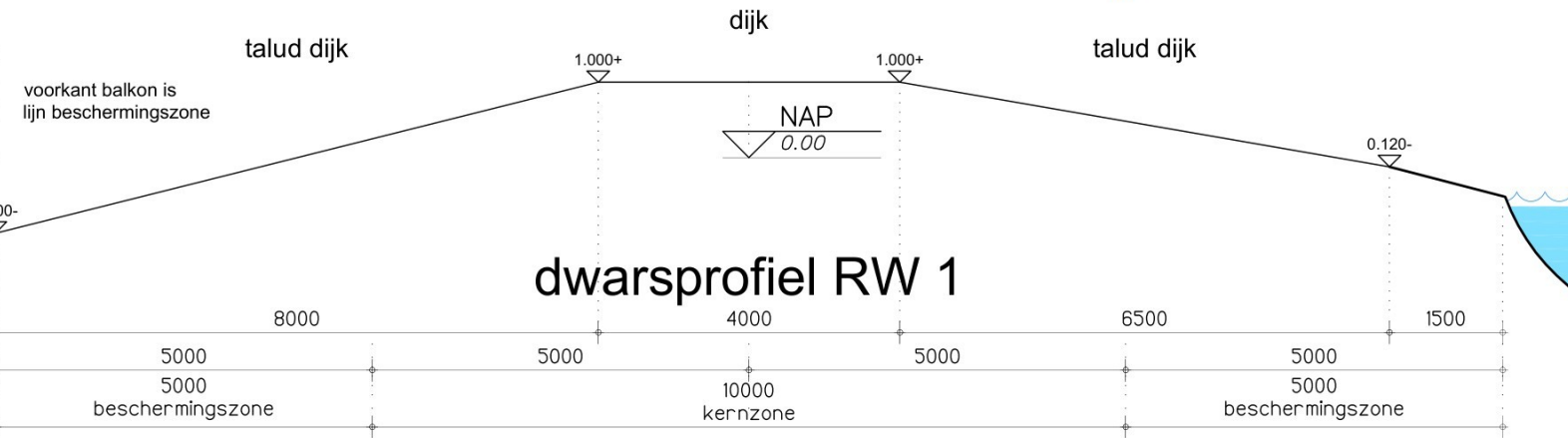




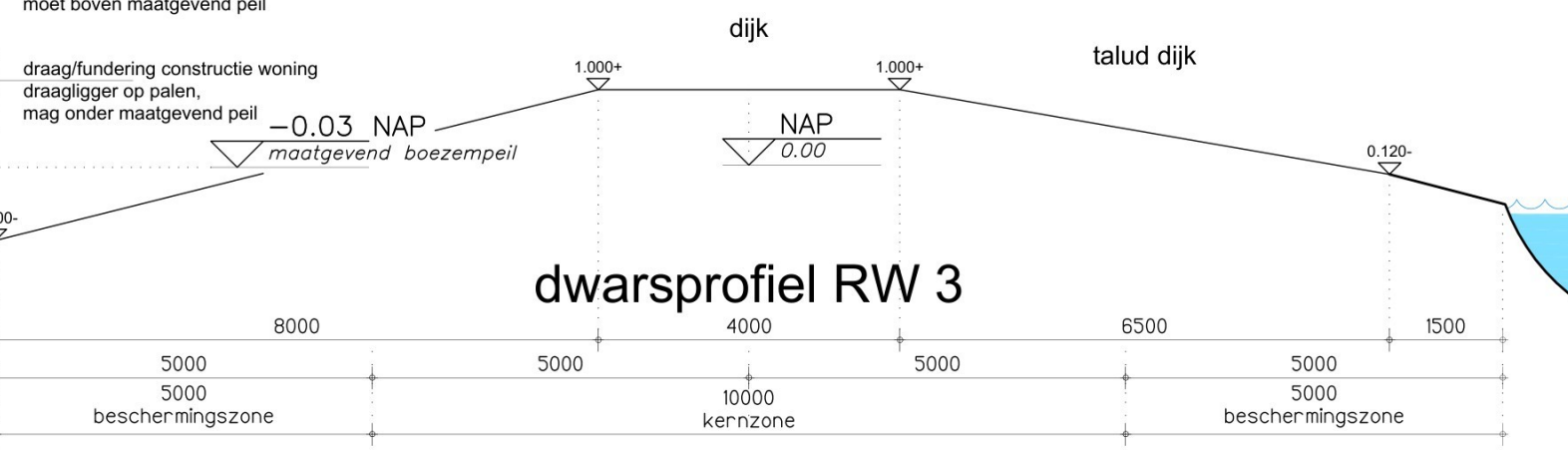


Opmerkingen Wetterskip Fryslân:
De recreatiewoningen dienen buiten de beschermingszone van de regionale waterkering gebouwd te worden.
Wanneer **J** meer uitzicht vanuit de recreatiewoningen wil dan zullen zij deze hoger moet aanleggen.

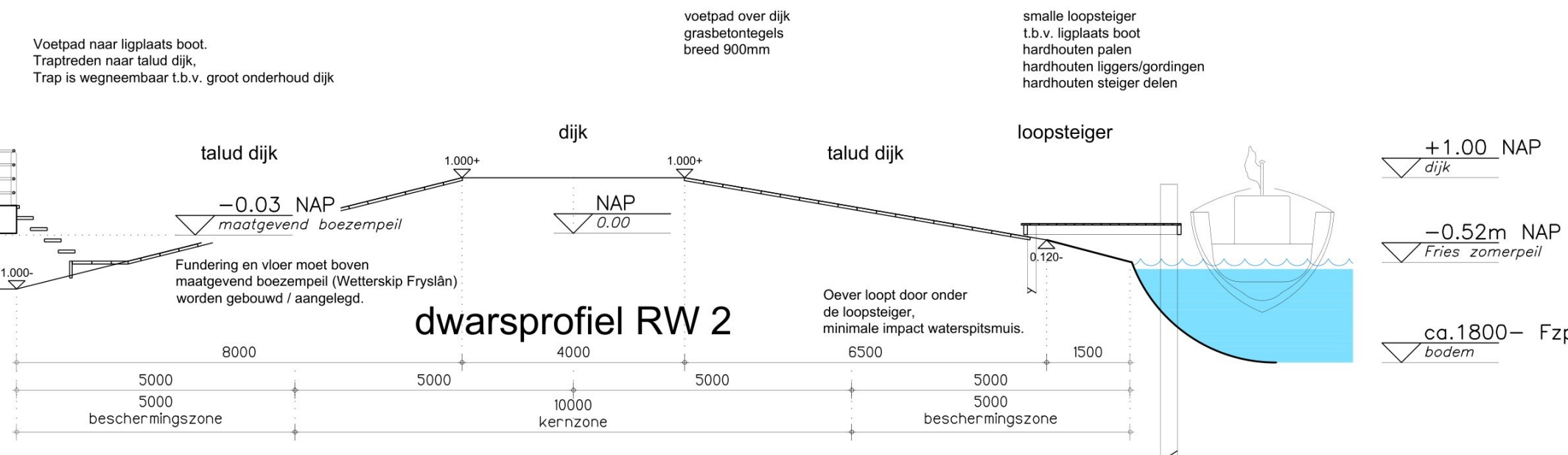
Het ecologisch advies is om maatregelen te treffen voor de waterspitsmuis. zie rapport van Successie Natuurzaken Projectcode: 23.32 Datum: Oktober 2023
Oever t.p.v. de noorzijde van de haven verflauwen, glooiend het water in.
Over een breedte van 1,5m vanaf de waterlijn de hoogte van 120- verschuiven het land op. Hierdoor ontstaat een strook van ca.15° de oever op. (overlegd met **J**)



dwarsprofiel RW 1



dwarsprofiel RW 3



dwarsprofiel RW 2

Toelichting grondslagen

In dit document kunt u secties vinden die onleesbaar zijn gemaakt. Deze informatie is achterwege gelaten op basis van de Wet open overheid (Woo). De letter die hierbij is vermeld correspondeert met de bijbehorende grondslag in onderstaand overzicht.

J Art. 5.1 lid 2 sub e

Het belang van de openbaarmaking van deze informatie weegt niet op tegen het belang van de eerbiediging van de persoonlijke levenssfeer van betrokkenen