

Aanvraag vergunning Natuurbeschermingswet

Gegevens aanvrager

Mts. Groen
Jan Schotaniswei 57
8567 HH OUDEMIRDUM

Projectleider

06- [REDACTED]

Projectnummer: B150526


Datum: 25-8-2015

provinsje fryslân
provincie fryslân

Natuurbeschermingswet 1998 (Nb-wet)

Aanvraag vergunning

Dit aanvraagformulier is nodig om een Natuurbeschermingswet (Nb-wet) vergunning aan te vragen. Dat moet als het gaat om een activiteit (plan of handeling) die een negatief effect kan hebben op (één van) de beschermde natuurgebieden in Fryslân.



Let op!

- Gebruik bij het invullen van dit formulier de beschikbare gebiedsinformatie. U vindt de gebiedsinformatie (ook) op www.fryslan.nl/nb-wet.
- Verstrek alle gegevens in de Friese of Nederlandse taal.
- Als u het formulier invult en het antwoord past niet op het formulier, dan kunt u het antwoord op de betreffende vraag als bijlage meesturen. Geef duidelijk aan dat de bijlage bij de aanvraag hoort: voorzie de bijlage van de naam van de aanvrager, de naam van het gebied, de naam van de activiteit en het nummer van de betreffende vraag.
- Lever het aanvraagformulier en de bijlagen, behalve tekeningen en kaarten, in A4 formaat aan.
- Lever de (uitgeprinte) aanvraag en alle bijbehorende stukken in 5 voud aan. Wanneer sprake is van toetsing aan meerdere Natura 2000-gebieden, dient per additioneel gebied 1 exemplaar te worden aangeleverd.
- Mogelijk is het ministerie van Economische Zaken bevoegd om over uw aanvraag te beslissen. Als dit zo is, dan stuurt de provincie uw aanvraag door en krijgt u daarover bericht.
- Dit formulier is via de website www.fryslan.nl/nb-wet beschikbaar en in te vullen als PDF bestand. (met behulp van de Tab-toets kan van het ene tekstveld naar het andere worden gesprongen).

Heeft u vragen bij het invullen?

Als u hulp nodig heeft bij het invullen of een nadere toelichting wenst, kunt u contact opnemen met de provincie Fryslân. Dat kan via telefoonnummer: 058 292 89 95, via e-mail nb-wet@fryslan.nl of via de website www.fryslan.nl/nb-wet.

Concept

Wij verzoeken u om uw aanvraag eerst in concept in te dienen. Als uw activiteit een agrarische activiteit is en het enige te beoordelen aspect de depositie van stikstof is, dan is vooroverleg niet noodzakelijk als uw aanvraag aan de in de link van bijlage 5 opgenomen indieningsvereisten voldoet.

1

Algemene gegevens

1.1 Aanvrager of gemachtigde

Organisatie : DLV Bouw, Milieu & Techniek B.V.
Naam : dhr. mevr.
Straat : Postbus huisnr. 354
Postcode en plaats : 8440 AJ Heerenveen
Telefoonnummer : 0570-
Faxnummer :
E-mailadres : @dlv.nl

1.2 Gebruiker

Organisatie : Maatschap R. en D. Groen
Naam : dhr. mevr.
Straat : Jan Schotanuswei huisnr. 57
Postcode en plaats : 8567 HH Oudemirdum
Telefoonnummer : 06-
Faxnummer :
E-mailadres : @gmail.com

1.3 Locatie activiteit

Straat : Jan Schotanuswei huisnr. 57
Postcode en plaats : 8567 HH Oudemirdum
Omschrijving locatie* : Veehouderij
Kadastrale gegevens :
Ligging in gemeente : Friese Meren

Voeg als bijlage een topografische kaart bij. Zie 4.1.

* Indien locatie niet is gekoppeld aan een huisadres.



1.4 Natuurgebied(en) waarop project/handeling effect heeft*

Naam : Rottige Meenthe, Weerribben, Alde Feanen
: De Wieden, Oordt's Merksen, Drents Friese Wold
: Wijnjeterperschar, Holtingerveld
:

1.5 Korte omschrijving hoofdlijnen van de activiteit.

Veehouderij met in de gewenste situatie een omvang van 250 stuks melkvee en 150 stuks jongvee



Voeg als bijlage een situatietekening bij. Zie 4.2.

1.6 Welke Nb-wetvergunning vraagt u aan?


- Nieuwe activiteit, waarvoor niet eerder een Nb wetvergunning is verleend.
Ga door naar vraag 1.9.
- Bestaande activiteit, waarvoor niet eerder een Nb wetvergunning is verleend.
Ga door naar vraag 1.9.
- Bestaande activiteit, waarvoor eerder een Nb wetvergunning is verleend.

1.7 Gegevens laatst verleende Nb-wetvergunning

Naam activiteit :
Datum vergunning :
Nummer vergunning :

Voeg een afschrift bij van eerder verleende vergunningen. Zie 4.3.

* Maak hiervoor gebruik van de beschikbare gebiedsinformatie. Bijvoorbeeld via: www.fryslan.nl/nb-wet.



1.8 Wat is er veranderd ten opzichte van de laatst verleende vergunning?

1.9 Gaat het om een vergunning met bepaalde of onbepaalde tijd?

- Bepaalde tijd, van tot
- Onbepaalde tijd
-

1.10 Welke andere vergunningen vraagt u aan?

Bijvoorbeeld: bouwvergunning, aanlegvergunning, milieuvergunning, vergunning in gevolge de Wet verontreiniging oppervlaktewateren (Wvo), ontheffing Flora- en faunawet, etc.

	Soort vergunning	Datum aanvraag	Aanvragen/aangevraagd bij (instantie en afdeling)
1.	nvt		
2.			
3.			
4.			
5.			
6.			

Voeg zo mogelijk een afschrift toe van (een aanvraag om) andere vereiste vergunningen voor de voorgenomen activiteit. Zie 4.4

2

Beschrijving van de activiteit


2.1 Geef een gedetailleerde beschrijving van uw activiteit.

Voor de beoordeling van uw aanvraag is het nodig om de effecten van uw activiteit op het betreffende natuurgebied inzichtelijk te maken. Wij vragen u daarom een gedetailleerde beschrijving te geven van de voorgenomen activiteit. Benoem daarbij de aspecten van de activiteit die effect kunnen hebben op het gebied (habitattypen) en aanwezige relevante soorten. Maak bij de beschrijving, indien relevant, onderscheid in de fase die nodig is voor het ontwikkelen en voorbereiden van de 'activiteit' (de aanlegfase) en de fase waarin de 'activiteit' wordt gebruikt of uitgevoerd (gebruiksfase). Besteed in ieder geval aandacht aan de volgende onderwerpen, indien ze van toepassing zijn:

- a) Heeft de activiteit effect op de omvang (ruimtebeslag) van het natuurgebied?
- b) Wordt het gebied door de activiteit verdeeld in meerdere (losse) gebieden (versnippering)?
- c) Heeft de activiteit effect op de kwaliteit en/ of kwantiteit van het grondwater, zoals wijzigingen in grondwaterstanden of veranderingen in de stroming van het water?
- d) Heeft de activiteit effect op de kwaliteit en/ of kwantiteit van het oppervlaktewater, bijv. verlaging van het waterpeil?
- e) Wordt het gebied door de activiteit verstoord als gevolg van verkeersbewegingen? Bijv. door parkeren, (toename van) recreatiedruk, wegafsluitingen, omleidingen, etc.
- f) Wordt er bij de activiteit gebruik gemaakt van machines of andere apparatuur, zoals bulldozers, kranen, vrachtwagens, etc.?
- g) Welke werktijden of uitvoeringstijden horen bij de activiteit? Zijn deze werktijden bijv. dagelijks en/ of seizoensgebonden?
- h) Is er sprake van geluidsbelasting in het gebied door de activiteit?
- i) Heeft de activiteit invloed op huidige verlichting en duisternis in het gebied? Bijv. door het plaatsen van lichtmasten.
- j) Is het (bedrijfsmatig) houden van dieren onderdeel van de activiteit? Zo ja, welk effect heeft dit op het gebied? U kunt denken aan verzuring of verontreiniging.
- k) Is er sprake van ontgroning, egalisering of andere ingrepen in de bodem?
- l) Ontstaan er trillingen in de bodem door de uitvoering van uw activiteit?
- m) Hoe past u het uiterlijk en/ of de fysieke omvang van de activiteit in het landschap?
- n) Betrek bij de beschrijving van de mogelijke effecten de gevoeligheid van habitattypen en soorten voor storingsfactoren, zoals deze in 2.2. zijn beschreven.

Beschrijving activiteit:

zie bijlage



2.2 Welke habitattypen en diersoorten worden mogelijk verstoord?

Geef in onderstaande tabel aan op welke soorten natuur (zoals Vochtige Heiden of Blauwgraslanden) en aanwezige diersoorten in het gebied (zie gebiedsinformatie) de voorgenomen activiteit mogelijk een verstorend effect heeft. U kunt de tabel invullen met behulp van informatie op de website www.synbiosys.alterra.nl/natura2000/effectenindicator.aspx. Deze site geeft per natuurgebied (Natura-2000 gebieden) informatie over de effecten waarvoor aanwezige habitattypen en soorten gevoelig zijn én in welke mate.

Storende factoren									
	Oppervlakteverlies	Verontreiniging	Verdroging	Geluid	Licht	Trillingen			
Habitattypen									
Diersoorten									

- G = Gevoelig voor deze storende factor
- ZG = Zeer gevoelig voor deze storende factor
- NG = Niet gevoelig voor deze storende factor
- ? = Niet voldoende informatie om hierover een uitspraak te doen
- NVT = Deze storende factor is op deze natuurwaarde niet van toepassing



2.3 Van welke *stapeling van negatieve effecten* is er sprake?

Het is mogelijk dat er in een gebied meer activiteiten zijn of worden uitgevoerd. Dit kan de (negatieve) effecten op het gebied versterken omdat ze zich opstapelen (cumulatie). Geef aan of én in welke mate er sprake is van een stapeling van negatieve effecten op de habitattypen en op de aanwezige relevante soorten. Bij de beoordeling van uw aanvraag wordt (alleen) uitgegaan van voorgenomen of reeds uitgevoerde activiteiten in of nabij het betreffende gebied waarover een formeel besluit genomen is. Voor informatie hierover kunt u vaak terecht bij de gemeente.

zie bijlage




2.4 Middels welke maatregelen kunt u de verstoringen beperken?

Welke maatregelen kunt u binnen de uitvoering van uw activiteit ondernemen omeventuele schade en/of verstoring te beperken (mitigatie)? Geef aan op welke wijze deze maatregelen de negatieve effecten op het gebied (habitattypen) en/ of aanwezige relevante soorten verminderen. Maak bij de beschrijving onderscheid in de fase die nodig is voor het ontwikkelen en voorbereiden van de 'activiteit' (de aanlegfase) en de fase waarin de 'activiteit' wordt gebruikt of uitgevoerd (gebruiksfase). Let op! Maatregelen kunnen door u zelf meegenomen worden binnen de opzet van uw activiteit en/of opgelegd worden via de voorwaarden die verbonden zijn aan de verleende vergunning.

Voorbeelden van mitigerende maatregelen:

- het tijdschema (timing en duur) van de uitvoering. Bijvoorbeeld geen werkzaamheden tijdens het voortplantingsseizoen van een bepaalde soort;
- de wijze van uitvoering (in termen van werkzaamheden) en het gebruikte materieel. Bijvoorbeeld het gebruik van een bepaald type baggermachine op een overeengekomen afstand van de oever;
- alternatieve bouwtechnieken. Bijvoorbeeld boren in plaats van heien,
- afscherming van geluid, licht en andere verstoringbronnen.
- afbakening van delen van het gebied die in geen geval mogen worden betreden



Let op!

Indien uit de aanvraag blijkt dat de activiteit negatieve effecten kan hebben op het gebied (aangewezen habitats) en/of aanwezige relevante soorten, dan dient u deze effecten te kwantificeren in een verstoring- en verslechteringstoets. Indien sprake is van (mogelijke) significante gevolgen van de activiteit, dan dient een Passende Beoordeling opgesteld te worden. Heeft u voor het indienen van uw aanvraag vragen over het uitvoeren van een verstoring- verslechteringstoets / Passende Beoordeling, dan adviseren wij u om tijdig zelf contact op te nemen met de Provincie Fryslân.

3

Voorwaarden en verplichtingen

De aanvrager verklaart:

- 3.1 alle gegevens naar waarheid te hebben verstrekt.
- 3.2 bekend te zijn met het feit dat bij wijziging in de omstandigheden die van belang zijn voor de beoordeling van de vergunningaanvraag, dit zo spoedig mogelijk door te geven aan de provincie Fryslân onder vermelding van het nummer waaronder de aanvraag in behandeling is;
- 3.3 dat de aanvrager alle gewenste inlichtingen met betrekking tot de voor de beoordelingen controle benodigde gegevens ter stond en naar waarheid zal verstrekken aan de met behandeling en controle van de aanvraag en vergunning belaste ambtenaren;
- 3.4 ermee bekend te zijn, dat de vergunning meteen wordt ingetrokken indien hij/zij één of meer uit zijn/haar vergunning voortvloeiende verplichtingen niet nakomt, dan wel in het kader van de aanvraag van deze vergunning onjuiste gegevens heeft verstrekt; voorts dat de vergunning kan worden gewijzigd of ingetrokken als de omstandigheden zodanig zijn gewijzigd dat deze niet verleend zou zijn op het tijdstip waarop de vergunning is verleend;

Ondertekening

Ondergetekende, de aanvrager of degene die bevoegd is namens de aanvrager te handelen via machtiging, verklaart deze aanvraag en de daarbij behorende bijlage(n) naar waarheid te hebben opgesteld.

Plaats: Heerenveen

Datum: 24-8-2015

Naam ondertekenaar:

Functie / hoedanigheid
ondertekenaar: Projectleider

Machtiging (bijvoegen indiende
aanvraag niet door de aanvrager
zelf is ondertekend):

Handtekening

4 Overzicht van bijlagen en checklist

1. Voeg een topografische kaart toe waarop de ligging van de door u voorgenomen activiteit in de ruimere omgeving is aangegeven. Deze kaart moet voldoen aan de volgende aspecten:
 - a. minimaal schaal 1:25.000;
 - b. schaal en noordpijl aangeven op kaart;
 - c. locatie activiteit arceren of duidelijk omlijnen;
 - d. afstand van de gevraagde activiteit tot de rand van het gebied(en).
(Indien de activiteit buiten het natuurgebied valt)
2. Voeg een situatietekening toe. Besteed daarbij tenminste aandacht aan de volgende aspecten:
 - a. schaal 1:1000 (zo mogelijk);
 - b. schaal en noordpijl aangeven op tekening;
 - c. locatie activiteit arceren of duidelijk omlijnen.
3. Voeg zo mogelijk een afschrift toe van eerder verleende Nb-wet vergunningen voor de voorgenomen activiteit, indien sprake is van een bestaande activiteit.
4. Voeg zo mogelijk een afschrift toe van (een aanvraag om) andere vereiste vergunningen voor de voorgenomen activiteit.
5. Voeg, indien van toepassing, een afschrift toe van het Milieu-effectrapport / de Strategische milieubeoordeling of Passende Beoordeling / voortoets.
6. Voeg eventueel een verklaring van geen bezwaar van een gebiedsbeheerder toe omtrent de voorgenomen activiteit.

Checklist bij het aanvraagformulier

Heeft u ...

- alle vragen in de aanvraag beantwoord? *Aanvraagformulieren die niet volledig zijn ingevuld, worden niet in behandeling genomen.*
- de bijgevoegde tekeningen voorzien van een duidelijke legenda met verklaring van alle nummers, tekens en afkortingen?
- op alle bijlagen aangegeven dat ze behoren bij de aanvraag?
- het aanvraagformulier en de bijlagen, behalve tekeningen, in A4 formaat aangeleverd? de (uitgeprinte) aanvraag en alle daarbij behorende stukken in 5-voud of meer? *Wanneer sprake is van toetsing aan meerdere Natura 2000-gebieden, dient per additioneel gebied 1 extra exemplaar te worden aangeleverd.*
- het aanvraagformulier gericht aan: Het college van Gedeputeerde Staten van Fryslân, afdeling Stêd en Plattelân, Postbus 20120, 8900 HM Leeuwarden (het bezoekadres van de provincie is Tweebaksmarkt 52 in Leeuwarden).



5

Vereisten aanvraag Nb-wetvergunning veehouderijen

Kijk voor een actueel overzicht van de vereisten op (klik op de link):

<http://www.fryslan.nl/2111/natuurbeschermingswetvergunning-en-ammoniakdepositie>.