

aan College van Gedeputeerde Staten van Fryslân
Afdeling Stad en Platteland
[REDACTED]
Postbus 20120
8900 HM LEEUWARDEN

PROVINSJE FRYSLAN		
Doc. nr.:		
Class. nr.:		
Ingek.: 28 MEI 2013		
Afdeling:		
Beh. door:	Afd. Hoofd	AWB . . weken
veer kennisg. aangenomen/tel. afgedaan		

betreft aanvraag Natuurbeschermingswetvergunning Melkveehouderij en kampeerboerderij [REDACTED]
referentie AS/JV/488/B-53.734
datum 27 mei 2013

Geachte mevrouw [REDACTED],


Namens Melkveehouderij en kampeerboerderij [REDACTED] Melle Grietjespad 17, 9166 LT Schiermonnikoog, stuur ik u hierbij in vijfvoud de aanvraag vergunning Natuurbeschermingswet 1998.

Ik wil u verzoeken de aanvraag in behandeling te nemen.

Graag ontvang ik een ontvangstbevestiging van deze aanvraag.

Met vriendelijke groet,

[REDACTED]
[REDACTED]
projectleider



Aanvraag Nbwetvergunning

Melkveehouderij en kampeerboerderij [REDACTED]
Melle Grietjespad 17
9166 LT SCHIERMONNIKOOG

Rombou

bezoekadres : Zwartewaterallee 14, 8031 DX Zwolle
postadres : Postbus 240, 8000 AE Zwolle

27 mei 2013

Adviseur : ing. [REDACTED]
Telefoon : 088 - 888 66 61
Fax : 088 - 888 66 62
Mobiel : 06 - [REDACTED]
E-mail : info@rombou.nl

Aanvraag vergunning Natuurbeschermingswet 1998 (NB-wet)

Vergunningaanvraag ex art. 19d


provinsje fryslân
provincie fryslân 

Door provincie in te vullen


Behandelend ambtenaar :
Objectnummer : Procedurenummer:
Stempel :

Dit aanvraagformulier is nodig om een Natuurbeschermingswet (NB-wet) vergunning aan te vragen. Dat moet als het gaat om een activiteit (plan of handeling) die een negatief effect kan hebben op (één van) de beschermde natuurgebieden in Fryslân.

Let op!

- Voordat u de aanvraag indient, verzoeken wij u nadrukkelijk om contact op te nemen met de provincie over de voorgenomen activiteit. Dat kan via telefoonnummer:  of via de website www.fryslan.nl/nb-wet.
- Gebruik bij het invullen van dit formulier de beschikbare gebiedsinformatie. U vindt de gebiedsinformatie (ook) op www.fryslan.nl/nb-wet.
- Verstrek alle gegevens in de Friese of Nederlandse taal.
- Als u het formulier met pen invult en het antwoord past niet op het formulier, dan kunt u het antwoord op de betreffende vraag als bijlage meesturen. Geef duidelijk aan dat de bijlage bij de aanvraag hoort: voorzie de bijlage van de naam van de aanvrager, de naam van het gebied, de naam van de activiteit en het nummer van de betreffende vraag.
- Lever het aanvraagformulier en de bijlagen, behalve tekeningen en kaarten, in A4-formaat aan.
- Lever de (uitgeprinte) aanvraag en alle bijbehorende stukken in 5-voud aan (tenzij met de behandelend ambtenaar anders is afgesproken).
- Mogelijk is het ministerie van LNV bevoegd om over uw aanvraag te beslissen. Als dit zo is, dan stuurt de provincie uw aanvraag door en krijgt u daarover bericht.
- Deze aanvraag is via de website www.fryslan.nl/nb-wet elektronisch beschikbaar voor tekstverwerking met Word (met behulp van de Tab-toets kan van het ene tekstveld naar het andere worden gesprongen).

Heeft u vragen bij het invullen?

Als u hulp nodig heeft bij het invullen of een nadere toelichting wenst, kunt u contact opnemen met de provincie Fryslân. Dat kan via telefoonnummer:  of via de website www.fryslan.nl/nb-wet.

1. Algemene gegevens

1.1 Aanvrager:

Organisatie:	Melkveehouderij en kampeerboerderij	[REDACTED]
Naam:	[REDACTED]	<input type="checkbox"/> man <input type="checkbox"/> vrouw
Adres: (straat, huisnummer)	[REDACTED]	
(postcode en plaats)	[REDACTED]	
Telefoonnummer:	[REDACTED]	
Faxnummer:		
E-mailadres:	[REDACTED]	@home.nl

1.2 Gebruiker (Indien de aanvrager niet de gebruiker is van de vergunning):

Organisatie:		
Naam:		<input type="checkbox"/> man <input type="checkbox"/> vrouw
Adres: (straat, huisnummer)		
(postcode en plaats)		
Telefoonnummer:		
Faxnummer:		
E-mailadres:		

1.3 Locatie van de door u voorgenomen activiteit:

Adres: (straat en huisnummer)	Melle Grietjespad 17
(postcode en plaats)	9166 LT SCHIERMONNIKOOG
Omschrijving (indien locatie niet is gekoppeld aan een huisadres):	
Kadastrale gegevens:	
Gemeente(n) waar locatie is gelegen:	Schiermonnikoog
<i>Voeg als bijlage een topografische kaart toe, zie 4.1</i>	

- 1.4 Naam van het natuurgebied(en) waar de activiteit is gepland, of het dichtst bijgelegen gebied(en): ¹

Naam gebied: *Duinen Schiermonnikoog*

- 1.5 Korte omschrijving van de activiteit op hoofdlijnen.
Voeg als bijlage een situatietekening toe, zie 4.2

De maatvoering van de bestaande ligboxenstal is voor het melkvee te krap. De heer [REDACTED] wenst door de verbreding van de ligboxenstal extra ruimte te creëren. Gelijktijdig zullen er enkele extra dierplaatsen worden gerealiseerd.

Met de verbreding van deze ligboxenstal ziet de gewenste bedrijfsomvang er als volgt uit:

Stal	Diersoort	Stalsysteem (RAV-code)	Gewenste omvang	Emissie stalsysteem kg NH ₃ /per dierplaats	Totale emissie kg NH ₃ per stal
Ligboxenstal	melkvee	A 1.100.1	58	9,5	551
	jongvee	A 3	46	3,9	179,4
Werktuigenberging	schapen	B 1	35	0,7	24,5
					754,90

In de beoogde situatie zal weidegang worden toegepast.

Vanwege de korte afstand van het bedrijf t.o.v. het Natura 2000-gebied Duinen Schiermonnikoog wordt deze aanvraag ingediend.

Voor het bedrijf is niet eerder een Natuurbeschermingswet-1998 vergunning verleend.

¹ Maak hiervoor gebruik van de beschikbare gebiedsinformatie. Bijvoorbeeld via: www.fryslan.nl/nb-wet

2.2 Geef in onderstaande tabel aan op welke soorten natuur (habitattypen, zoals Vochtige Heiden of Blauwgraslanden) en/ of aanwezige relevante soorten in het gebied (zie gebiedsinformatie) de voorgenomen activiteit mogelijk een verstrend effect heeft. U kunt de tabel invullen met behulp van informatie op de website: www.minlnv.nl/natuurwetgeving. Deze site geeft per natuurgebied (Natura-2000 gebieden) informatie over de effecten waarvoor aanwezige habitattypen en soorten gevoelig zijn én in welke mate.

2.3 Het is mogelijk dat er in een gebied meer activiteiten zijn of worden uitgevoerd. Dit kan de (negatieve) effecten op het gebied versterken omdat ze zich opstapelen (cumulatie). Geef aan of én in welke mate er sprake is van een stapeling van negatieve effecten op de habitattypen en op de aanwezige relevante soorten.

Bij de beoordeling van uw aanvraag wordt (alleen) uitgegaan van voorgenomen of reeds uitgevoerde activiteiten in of nabij het betreffende gebied waarover een formeel besluit genomen is. Voor informatie hierover kunt u vaak terecht bij de gemeente.

Onbekend

2.4 Welke maatregelen kunt u binnen de uitvoering van uw activiteit ondernemen om eventuele schade en/of verstoring te beperken (mitigatie)? Geef aan op welke wijze deze maatregelen de negatieve effecten op het gebied (habitattypen) en/ of aanwezige relevante soorten verminderen. Maak bij de beschrijving onderscheid in de fase die nodig is voor het ontwikkelen en voorbereiden van de 'activiteit' (de aanlegfase) en de fase waarin de 'activiteit' wordt gebruikt of uitgevoerd (gebruiksfase).

Let op! Maatregelen kunnen door u zelf meegenomen worden binnen de opzet van uw activiteit en/of opgelegd worden via de voorwaarden die verbonden zijn aan de verleende vergunning.

Voorbeelden van mitigerende maatregelen:

- *het tijdsschema (timing en duur) van de uitvoering. Bijvoorbeeld geen werkzaamheden tijdens het voortplantingsseizoen van een bepaalde soort;*
- *de wijze van uitvoering (in termen van werkzaamheden) en het gebruikte materieel. Bijvoorbeeld het gebruik van een bepaald type baggermachine op een overeengekomen afstand van de oever;*
- *alternatieve bouwtechnieken. Bijvoorbeeld boren in plaats van heien,*
- *afscherming van geluid, licht en andere verstoringbronnen.*
- *afbakening van delen van het gebied die in geen geval mogen worden betreden.*

N.v.t.

3. Voorwaarden en verplichtingen bij de aanvraag NB-wet

De aanvrager verklaart:

- 3.1 alle gegevens naar waarheid te hebben verstrekt.
- 3.2 bekend te zijn met het feit dat bij wijziging in de omstandigheden die van belang zijn voor de beoordeling van de vergunningaanvraag, dit zo spoedig mogelijk door te geven aan de provincie Fryslân onder vermelding van het nummer waaronder de aanvraag in behandeling is;
- 3.3 dat de aanvrager alle gewenste inlichtingen met betrekking tot de voor de beoordeling en controle benodigde gegevens ter stond en naar waarheid zal verstrekken aan de met behandeling en controle van de aanvraag en vergunning belaste ambtenaren;
- 3.4 ermee bekend te zijn, dat de vergunning meteen wordt ingetrokken indien hij/zij één of meer uit zijn/haar vergunning voortvloeiende verplichtingen niet nakomt, dan wel in het kader van de aanvraag van deze vergunning onjuiste gegevens heeft verstrekt; voorts dat de vergunning kan worden gewijzigd of ingetrokken als de omstandigheden zodanig zijn gewijzigd dat deze niet verleend zou zijn op het tijdstip waarop de vergunning is verleend;

Ondertekening

Ondergetekende, de aanvrager of degene die bevoegd is namens de aanvrager te handelen via machtiging, verklaart deze aanvraag en de daarbij behorende bijlage(n) naar waarheid te hebben opgesteld.

Plaats : Zwolle

Datum : 27 mei 2013

Naam ondertekenaar :

Functie / hoedanigheid
ondertekenaar : Gemachtigde

Machtiging (bijvoegen indien
de aanvraag niet door de
aanvrager zelf is ondertekend):

Handtekening :

Bijlagen: 2

rombōu

Bijlagen

INGEKOMEN 16 JAN 2013

rombōu

Machtiging

Ondergetekende, [REDACTED] Schiermonnikoog, machtigt hierbij de heer [REDACTED] werkzaam bij Rombou B.V., Zwartewaterallee 14 te Zwolle, om namens hem de aanvraag voor de Natuurbeschermingswetvergunning in te dienen. Daarbij machtigt ondergetekende de heer [REDACTED] voornoemd om namens hem nadere stukken in te dienen of te ontvangen en desgewenst een nadere mondelinge toelichting te geven.

Eén en ander met het recht van substitutie.

Aldus verklaard en ondertekend te Schiermonnikoog,
d.d. 10 januari 2013

[REDACTED]

Ammoniaknotitie

Natura 2000

Melle Grietjespad 17
9166 LT SCHIERMONNIKOOG



Rombou

bezoekadres : Zwartewaterlee 14, 8031 DX Zwolle
postadres : Postbus 240, 8000 AE Zwolle

21 mei 2013

Adviseur : ing. [REDACTED]
Telefoon : 088 - 888 66 61
Fax : 088 - 888 66 62
Mobiel : [REDACTED]
E-mail : [REDACTED]@rombou.nl

Deze notitie geeft inzicht in het effect van de beoogde bedrijfsontwikkeling nabij Natura 2000-gebied(en) en geldt als bijlage bij de aanvraag Natuurbeschermingswetvergunning.

1. Gegevens bedrijf

Naam: ██████████
 Postadres: Melle Grietjespad 17
 Postcode: 9166 LT
 Contactpersoon: ██████████
 Telefax: ██████████

Plaats: Schiermonnikoog
 Telefoon: ██████████
 E-mail adres: ██████████

2. Indien locatie bedrijf anders is als onder 1.

N.v.t.

3. Beoogde activiteit

De maatvoering van de bestaande ligboxenstal is voor het melkvee te krap. De heer ██████ wenst door de verbreding van de ligboxenstal extra ruimte te creëren. Gelijktijdig zullen er enkele extra dierplaatsen voor melkvee worden gerealiseerd.

Met de verbreding van deze ligboxenstal ziet de gewenste bedrijfsomvang er als volgt uit:

Stal	Diersoort	Stalsysteem (RAV-code)	Gewenste omvang	Emissie stalsysteem kg NH ₃ /per dierplaats	Totale emissie kg NH ₃ per stal
Ligboxenstal	melkvee	A 1.100.1	58	9,5	551
	jongvee	A 3	46	3,9	179,4
Werktuigberging	schapen	B 1	35	0,7	24,5
					765,9

In de beoogde situatie zal weidegang worden toegepast.

De heer Visser is zich er van bewust dat vanwege de nabije ligging van het Natura 2000-gebied het Duinen Schiermonnikoog (op ca. 350 meter) aandacht moet worden geschonken aan het effect van haar plannen op dit gebied. In deze notitie op dat effect worden ingegaan.

4. Natura 2000-gebied(en) gelegen in de directe omgeving

Duinen Schiermonnikoog	<i>Vogel- en Habitatrictlijngedied</i>
Datum aanwijzing Vogelrichtlijngedied:	<i>24 maart 2000</i>
Datum aanwijzing Habitatrictlijngedied:	<i>23 september 2009</i>
Opname lijst Natura 2000-gebieden:	<i>7 december 2004</i>
Referentiedatum:	<i>24 maart 2000</i>



Ligging bedrijven t.o.v. het gebied en te beoordelen vindplaats

De Natuurbeschermingswet-1998 (Nbw) moet de Natura 2000-gebieden beschermen tegen significant versturende effecten. Ons richtend op de veehouderij kan verstoring hoofdzakelijk optreden door een significante toename van de stikstofdepositie als gevolg van een verhoogde ammoniakemissie

Uit de "Grootschalige Concentratie- en Depositiekaarten Nederland" blijkt dat de huidige stikstofdepositie op het nabije gebied een overbelaste situatie veroorzaakt. Gelet op de huidige jurisprudentie is een uitbreiding in ammoniakemissie van bedrijven in de omgeving daarom niet zomaar toegestaan.

Bij de provincie Fryslân is de vindplaats van de nabije voor verzuringgevoelige habitattypen opgevraagd (de mail van de provincie is als bijlage toegevoegd). Deze vindplaats is op bovenstaande afbeelding opgenomen.

5. Bestaande rechten Melle Grietjespad 17

De beoogde uitbreiding van de melkveehouderij is een verandering ten opzichte van het in de Nbw opgenomen bestaand gebruik (31 maart 2010). Beoordeeld moet worden hoe deze verandering zich verhoudt tot de vergunde situatie op de referentiedata van de nabije gebieden.

Bij de gemeente is navraag gedaan van de op de referentiedata 24 maart 2000 vergunde situatie. In het archief bleek echter enkel de vigerende vergunning van 25 april 2000 te achterhalen. In het besluit (bijlage is toegevoegd) is de volgende tekst van de eerder vergunde situatie te vinden:

[REDACTED] Melle Grietjespad 17, 9166 LT Schiermonnikoog

In de aanvraag is aangegeven dat er een wijziging plaatsvindt van het dierenaantal. De eerder vergunde aantallen dieren zijn 46 melkrundvee, 46 vrouwelijk jongvee en 115 schapen. Als wijziging is het volgende aangevraagd; 52 stuks melkrundvee, 50 stuks vrouwelijk jongvee en 70 schapen.

Uit deze gegevens, dan wel de vigerende vergunning, is geen informatie opgenomen over het weiden en/of opstallen van het vee. Dit is ook logisch gezien dit formele onderscheid er pas met de Wet ammoniak en veehouderij op 8 mei 2002 is gekomen.

Tot op de dag van vandaag is het bedrijf vrij om te kiezen tussen zowel weidegang als opstallen. Onder de Natuurbeschermingswet beschikte het bedrijf op de van toepassing zijnde referentiedata over de in onderstaande tabel opgenomen vergunde ammoniakrechten.

Diersoort	Stalsysteem (RAV-code)	Vergunde omvang	Emissie stalsysteem kg NH ₃ /per dierplaats	Totale emissie per stal
Melkkoeien	A 1.100.2	46	11,0	506,0
Jongvee	A 3	46	3,9	179,4
Schapen	B 1	115	0,7	80,5
TOTAAL				765,9

NB Mocht de feitelijke omstandigheid zijn veranderd, dan nog doet dit geen afbreuk aan de op de referentiedatum van toepassing zijnde bestaande rechten (RvS ABRS 201003118/1/A4).

6. Effect bestaande ammoniakrechten

Uit berekeningen met AAgro-Stacks blijkt welk effect het bedrijf met deze vergunde omvang op de nabije vindplaats van de verzuringgevoelige habitat binnen Duinen Schiermonnikoog heeft. De volledige berekening is als bijlage toegevoegd.

Volgnummer	Naam	X coördinaat	Y coördinaat	Depositie
1	A H2130B	205 660	610 103	14,00

Effect op beoordeelde locatie (nabije vindplaats)

7. Effect ammoniak beoogde situatie

Met de beoogde verandering van de melkveehouderij naar 58 melkkoeien, 46 stuks jongvee en 35 schapen wordt de gezamenlijke emissie 754,9 kg NH₃ per jaar.

Onderstaand is het berekende effect van deze beoogde bedrijfsomvang op de bepalende vindplaatsen vergeleken met het eerder berekende effect van de bestaande rechten (de volledige berekening is als bijlage toegevoegd).

Volgnummer	Naam	X coördinaat	Y coördinaat	Depositie <i>gewenste omvang</i>	Depositie <i>vergunde omvang</i>	verschil
1	A H2130B	205 660	610 103	14,44	14,00	0,44

Effect op beoordeelde locatie

In bovenstaande tabel is af te lezen dat de gewenste bedrijfsomvang ten opzichte van de bestaande rechten een depositieverschil van 0,44 mol op de vindplaats binnen het gebied Duinen Schiermonnikoog veroorzaakt. Dit betreft een nihil verschil.

8. Afsluiting

Beoogd wordt een verbreding van de ligboxenstal en een verandering van de melkveehouderij naar 58 stuks melkvee, 46 stuks jongvee en 35 schapen.

Onder de Natuurbeschermingswet-1998 betekent de beoogde verandering een wijziging ten opzichte van het bestaand gebruik. De activiteit wordt hiermee vergunningplichtig.

De kleine afstand tot het gebied Duinen Schiermonnikoog staat ongeremde groei en verandering (in ammoniakemissie) op de bedrijfslocatie niet toe.

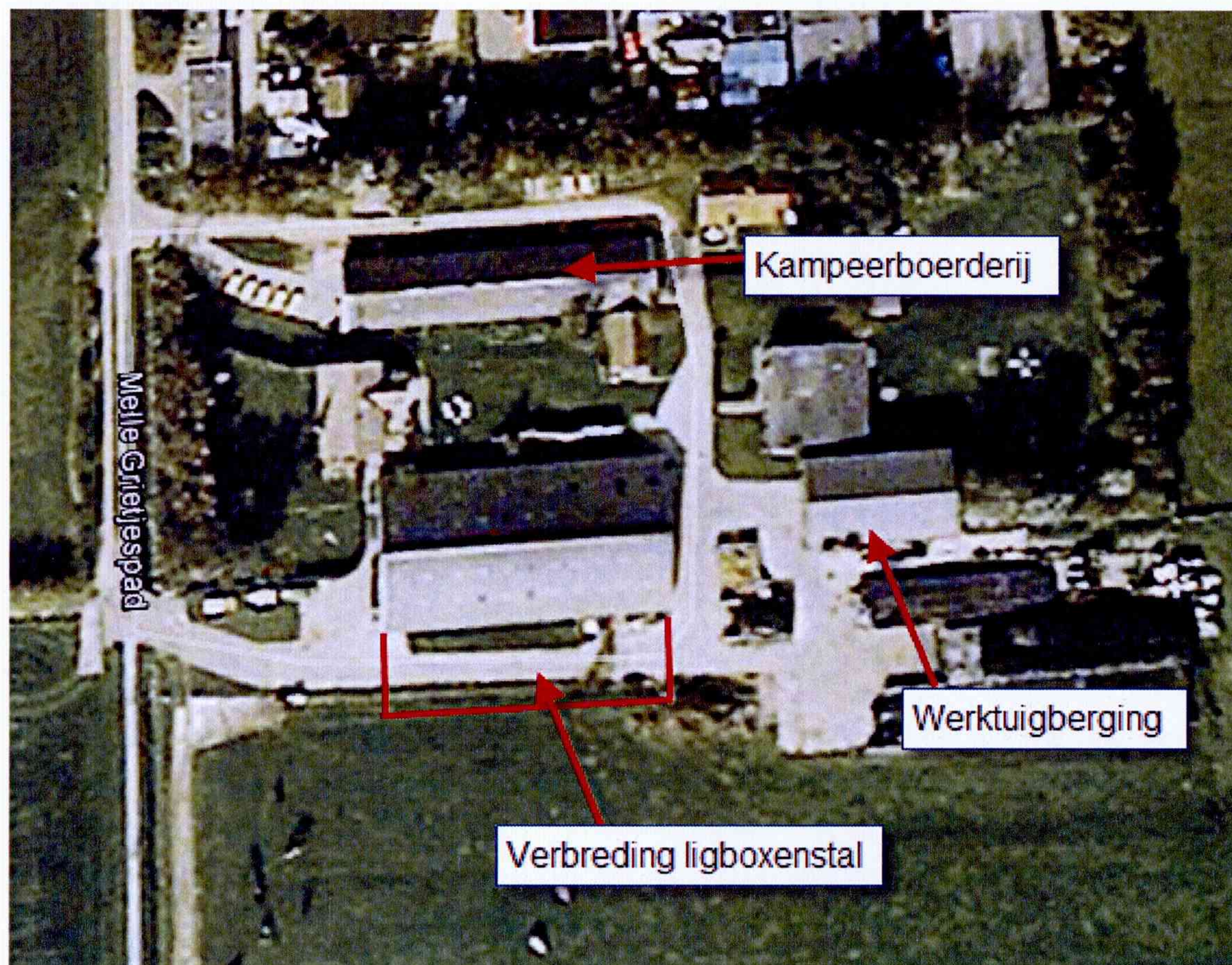
De huidige rechten van het bedrijf ten opzichte van het gebied zijn gelijk aan de vergunde bedrijfsomvang op de voor het gebied van toepassing zijnde referentiedata (24 maart 2000). Gebleken is dat het bedrijf toen rechten had voor 46 stuks melkvee, 46 stuks jongvee en 115 schapen. De totale ammoniakemissie voor deze bedrijfsomvang was 765,9 kg NH₃ per jaar.

In de beoogde situatie is er binnen de inrichting stalruimte voor 58 melkkoeien (A 1.100.1), 46 stuks jongvee (A 3) en 35 schapen (B 1). De totale ammoniakemissie van deze beoogde bedrijfsomvang is 754,9 kg per jaar.

Uit de gemaakte depositieberekeningen blijkt dat het effect van deze bedrijfsontwikkeling op de voor verzuring gevoelige habitattypen binnen de te beschermen gebieden nihil is.

Bijlagen

Beoogde verbreding ligboxenstal



Naam van de berekening: 2013 05 08 [REDACTED] 24 maart 2000 vergunde situatie

Gemaakt op: 8-05-2013 16:45:33

Zwaartepunt X: 206,000 Y: 610,200

Cluster naam: [REDACTED] Schiermonnikoog

Berekende ruwheid: 0,03 m

Emissie Punten:

Volgnr.	BronID	X-coord.	Y-coord.	Hoogte	Gem.geb. hoogte	Diam.	Uittr. snelheid	Emissie
1	Ligboxenstal	206 022	610 221	1,5	1,5	0,5	1,00	685
2	Werktuigberging	206 061	610 228	1,5	1,5	0,5	1,00	81

Gevoelige locaties:

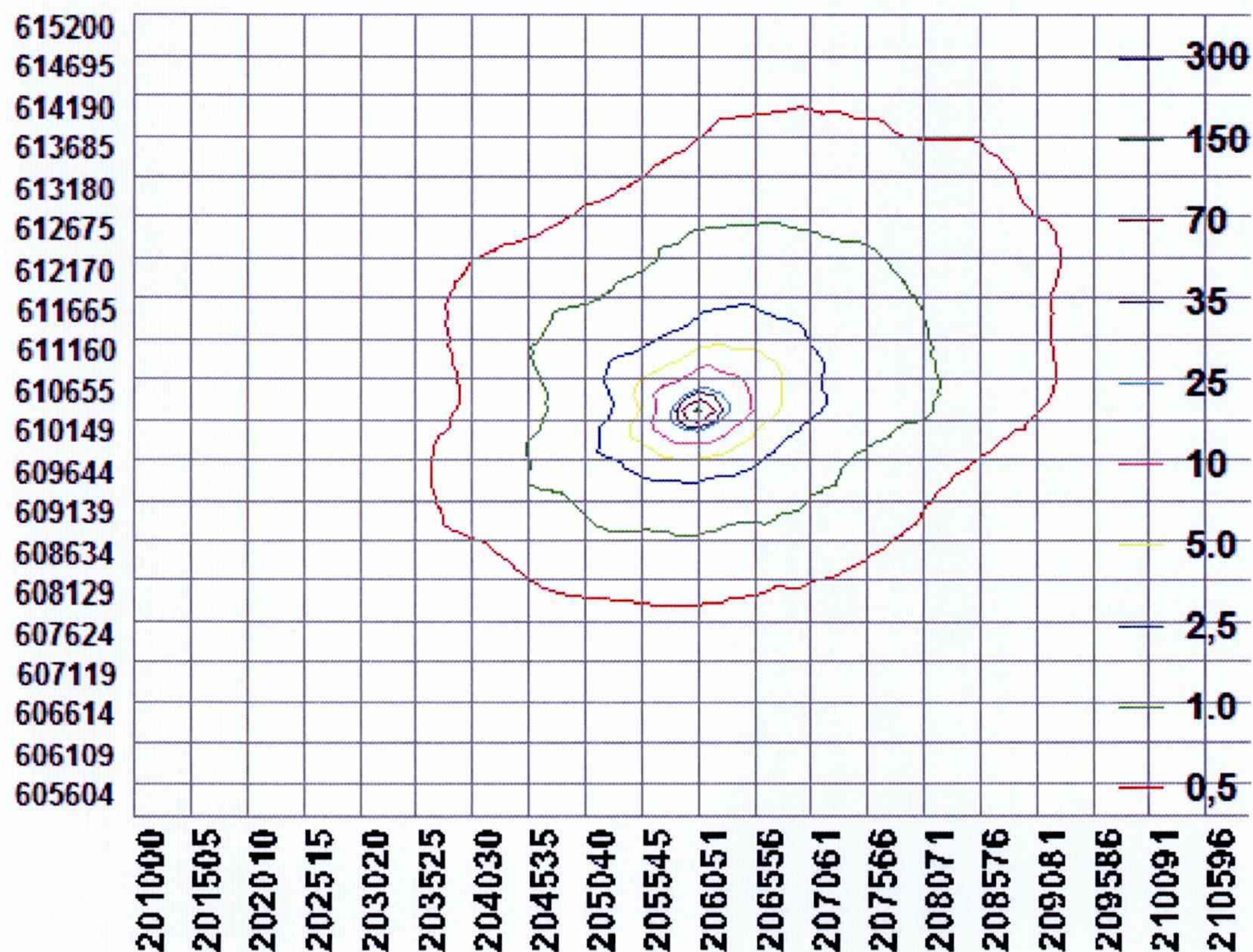
Volgnummer	Naam	X coördinaat	Y coördinaat	Depositie
1	A H2130B	205 660	610 103	14,00

Details van Emissie Punt: Ligboxenstal (557)

Volgnr.	Code	Type	Aantal	Emissie	Totaal
1	A 1.100.2	Melkvee	46	11	506
2	A 3	Jongvee	46	3.9	179.4

Details van Emissie Punt: Jongveestal (558)

Volgnr.	Code	Type	Aantal	Emissie	Totaal
1	B 1	Schapen	115	0.7	80.5



Naam van de berekening: 2013 05 14 gewenste omvang

Gemaakt op: 14-05-2013 17:47:58

Zwaartepunt X: 206,000 Y: 610,200

Cluster naam: [REDACTED], Schiermonnikoog

Berekende ruwheid: 0,03 m

Emissie Punten:

Volgnr.	BronID	X-coord.	Y-coord.	Hoogte	Gem.geb. hoogte	Diam.	Uittr. snelheid	Emissie
1	Ligboxenstal	206 016	610 213	1,5	1,5	0,5	1,00	730
2	Werktuigberging	206 061	610 228	1,5	1,5	0,5	1,00	25

Gevoelige locaties:

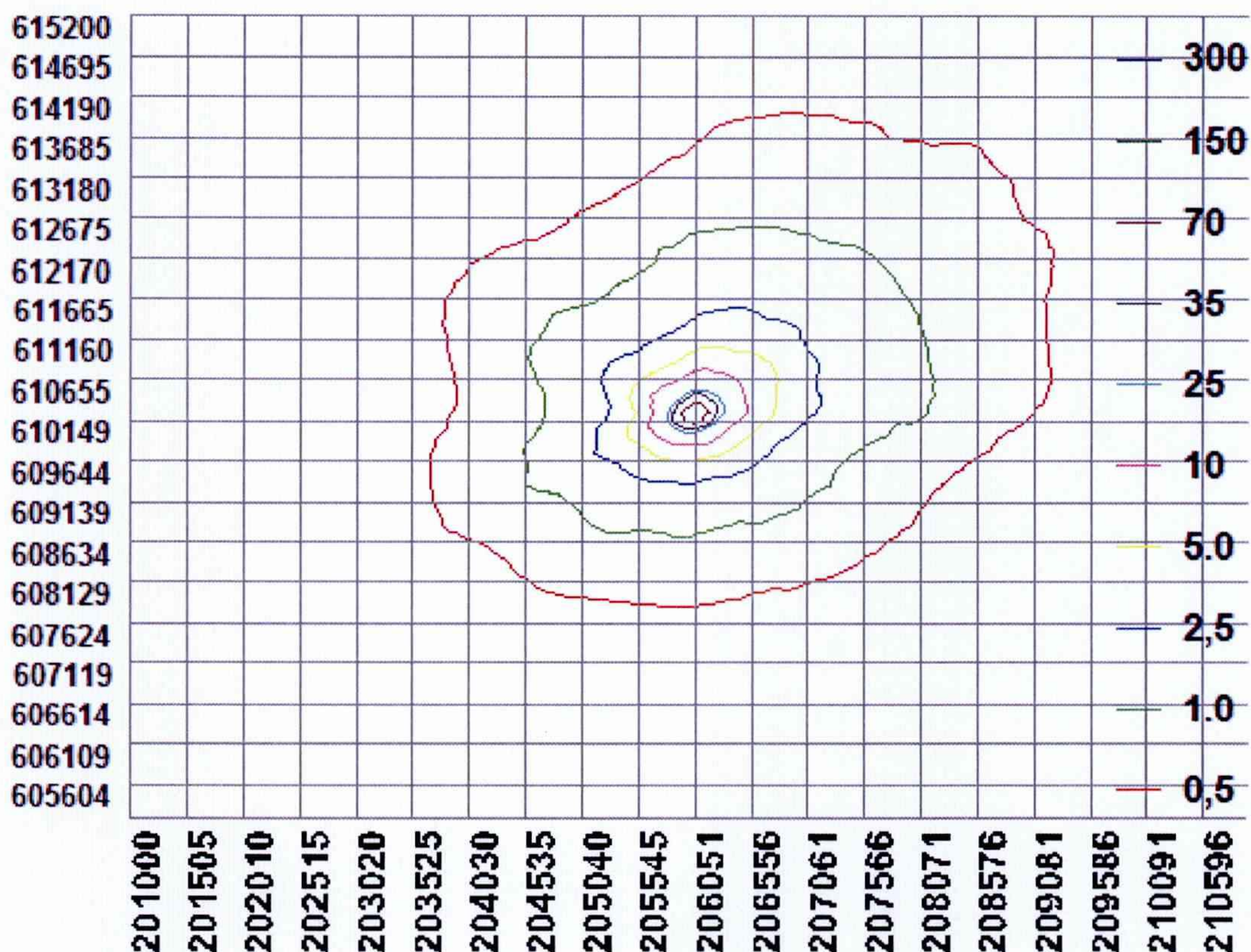
Volgnummer	Naam	X coördinaat	Y coördinaat	Depositie
1	A H2130B	205 660	610 103	14,44


Details van Emissie Punt: Ligboxenstal (557)

Volgnr.	Code	Type	Aantal	Emissie	Totaal
1	A 1.100.1	Melkvee	58	9.5	551
2	A 3	Jongvee	46	3.9	179.4

Details van Emissie Punt: Werktuigberging (558)

Volgnr.	Code	Type	Aantal	Emissie	Totaal
1	B 1	Schapen	35	0.7	24.5





SCHIERMONNIKOOG



Kenmerk: Nr. 990096

BESCHIKKING MILIEUVERGUNNING

1. **Onderwerp: aanvraag**


Naar aanleiding van een controlebezoek uitgevoerd op 18 november 1997 is vastgesteld dat voor de inrichting een nieuwe, de gehele inrichting omvattende vergunning diende te worden aangevraagd.

De inrichting gelegen aan de Melle Grietjespad 17 te Schiermonnikoog fungeert als melkrundveehouderij en als kampeerboerderij. Aangezien de omvang van beide activiteiten te groot is om onder het besluit melkrundveehouderijen milieubeheer of het besluit horeca-, sport- en recreatie-inrichtingen milieubeheer te vallen is de vergunningplicht van toepassing.

Op 25 februari 1999 is derhalve een aanvraag ingediend voor een nieuwe, de gehele inrichting omvattende vergunning, ingevolge artikel 8.1 onder lid 1a en lid 1c van de Wet milieubeheer, voor de melkrundveehouderij en kampeerboerderij genaamd "Boerderij Springfield" gelegen aan het Melle Grietjespad 17 te Schiermonnikoog, het perceel kadastraal bekend gemeente Schiermonnikoog, sectie B, nummer 2600.

De aanvraag betreft een inrichting behorende tot categorie 7.1a, 8.1a en 18.1 van Bijlage I van het Inrichtingen- en vergunningenbesluit milieubeheer, waarbij wij het bevoegd gezag zijn.

De aanvraag is ingediend door:



In de aanvraag is aangegeven dat er een wijziging plaatsvindt van het dierenaantal. De eerder vergunde aantallen dieren zijn 46 melkrundvee, 46 vrouwelijk jongvee en 115 schapen. Als wijziging is het volgende aangevraagd; 52 stuks melkrundvee, 50 stuks vrouwelijk jongvee en 70 schapen.

De besluitvormingsprocedure is uitgevoerd overeenkomstig het bepaalde in hoofdstuk 13

van de Wet milieubeheer en hoofdstuk 3, afdeling 3.5 van de Algemene wet bestuursrecht.

In verband hiermede is de ontwerp-beschikking met de daarbij behorende stukken met ingang van 16 maart 2000 tot en met 13 april 2000 ter inzage gelegd. De bekendmaking van de ter inzage legging heeft plaatsgevonden in de huis aan huis editie van de Nieuwe Dokkumer Courant van 15 maart 2000 alsmede door aanplakking aan het gemeentelijk publicatiebord.

Een afschrift van de ontwerp-beschikking is toegezonden aan de Milieu-inspectie te Groningen.

Voorts zijn afschriften van de bekendmakingen toegezonden aan de volgende instanties:

- Natuurmonumenten te Assen;
- Inspectie der Domeinen te Meppel;
- Waterschap Fryslân te Leeuwarden en
- Rijkswaterstaat te Leeuwarden.

Er zijn geen bedenkingen ingediend terwijl ook niet is verzocht om een mondelinge toelichting.

Bij dit besluit zijn de volgende adviezen en overwegingen betrokken.

2. Coördinatie

Uit de aanvraag blijkt dat geen water op het oppervlaktewater zal worden geloosd waardoor coördinatie van de aanvraag ingevolge de Wet Milieubeheer met een aanvraag ingevolge de Wet Verontreiniging Oppervlaktewater niet van toepassing is.

Tevens is de coördinatieverplichting op grond van de Woningwet niet van toepassing aangezien er geen bouwwerk wordt opgericht.

3. Inhoudelijke overwegingen

Ten aanzien van de aspecten genoemd in de artikelen 8.8., 8.9 en 8.10 van de Wet milieubeheer, die bij de vergunningverlening dienen te worden betrokken, overwegen wij het volgende.

Artikel 8.8, eerste lid:

bij de beslissing op de aanvraag dienen wij in ieder geval het volgende te betrekken:

- a. de bestaande toestand van het milieu;
- b. de gevolgen, die de inrichting kan veroorzaken voor het milieu;
- c. de redelijkerwijs te verwachten ontwikkelingen met betrekking tot de inrichting en het gebied, die van belang zijn met het oog op de bescherming van het milieu;
- d. de ingebrachte adviezen en bedenkingen;
- e. de mogelijkheden tot bescherming van het milieu, door de nadelige gevolgen voor het milieu die de inrichting kan veroorzaken, te voorkomen, dan wel zoveel mogelijk te beperken, voor zover zij niet kunnen worden voorkomen.

ad. a.

De inrichting is gelegen buiten de bebouwde kom van de gemeente Schiermonnikoog. De dichtstbijzijnde woning van derden ligt op ongeveer 130 meter. De inrichting is gelegen in het landelijke gebied met op ongeveer 130 meter de bebouwde kom.

ad. b.

De gevolgen voor het milieu die de inrichting zou kunnen veroorzaken hebben hoofdzakelijk betrekking op de onderstaande aspecten:

Lucht

Als gevolg van de mest kan er stankhinder ontstaan en vindt er ammoniakemissie plaats.

Bodem

Met name de opslag en omgang met dieselolie vormt een bedreiging voor de bodem.

Geluid

Als gevolg van de in de inrichting opgestelde machines en gebruik van voertuigen kan er voor de directe omgeving van de inrichting een extra geluidsbelasting optreden.

Afvalwater

Door het koken voor grote groepen mensen is de kans aanwezig dat door onder andere het gehalte aan vet in het afvalwater het functioneren van de rioleringswerken wordt bedreigd.

ad. c.

Er worden geen ontwikkelingen verwacht die van belang zijn met het oog op de bescherming van het milieu.

ad. d.

Er zijn in dit stadium van de procedure geen bedenkingen en/of adviezen ingebracht.

ad. e.

Ter voorkoming, dan wel zoveel mogelijk beperken van nadelige gevolgen voor het milieu die de inrichting kan veroorzaken zijn in deze beschikking voorschriften opgenomen. Hierbij worden specifiek de aspecten lucht, geluid, bodem en afvalwater vermeld.

Lucht

De mogelijke nadelige gevolgen voor het milieu die verband houden met het aspect lucht hangt voor deze inrichting samen met stankhinder en ammoniakemissie.

Stankhinder

Het stankhinderaspect hangt hier samen met de opslag van dunne en vaste mest en de stallen waar de dieren zich bevinden.

Ter voorkoming dan wel beperking van de stankhinder, van de inrichting afkomstig, voor de directe omgeving dient een ruimtelijke scheiding tussen enerzijds de inrichting en anderzijds de omliggende bebouwing en andere stankgevoelige objecten te worden aangehouden.

Voor de bepaling van de omgevingscategorie dient de Brochure Veehouderij en Hinderwet te worden geraadpleegd. Voor de afstandsbepaling dient de Richtlijn veehouderij en stankhinder 1996 worden toegepast.

De Brochure Veehouderij en Hinderwet bevat, voor de bepaling van de ruimtelijke scheiding, een indeling van gebieden in een viertal omgevingscategorieën.

Omgevingscategorie I kent de hoogste beschermingsgraad voor de omgeving (de grootste aan te houden stankafstand), omgevingscategorie IV kent de laagste beschermingsgraad.

Met betrekking tot de vergunningaanvraag dient te worden nagegaan welke ruimtelijke scheiding er in dit concrete geval tussen de inrichting en de omliggende woonbebouwing

en andere stankgevoelige objecten dient te worden aangehouden.

Voor het melkrundvee dient een vaste afstand van het dichtbijgelegen emissiepunt van de stal tot een stankgevoelig object in acht worden genomen.

De afstanden behorende bij het rundvee zijn voor:

- categorie I objecten 100 meter; binnen een straal van 100 meter zijn er geen categorie I objecten te vinden,
- categorie II objecten 100 meter; ; binnen een straal van 100 meter zijn er geen categorie II objecten te vinden,
- categorie III objecten 50 meter; binnen een straal van 50 meter zijn er geen categorie III objecten te vinden,
- categorie IV objecten 50 meter; binnen een straal van 50 meter zijn er geen categorie IV objecten te vinden.

In de aangevraagde situatie gaat het aantal schapen ten opzichte van het vergunde aantal terug van 115 naar 70 stuks. Het aantal mestvarkenseenheden gaat daarmee van 38 MVE's naar 23 MVE's.

Derhalve is er sprake van een verbetering van de geurhinderbelasting.

De aangevraagde situatie vormt geen beletsel voor het verlenen van deze vergunning.

Cumulatie van stankhinder

Voor de beoordeling van de cumulatie van stankhinder, is het rapport "Beoordeling cumulatie stankhinder door intensieve veehouderij" (publicatiereeks Lucht nr. 46), relevant. Dit rapport is slechts van toepassing indien in de nabije omgeving van de veehouderij andere intensieve veehouderijen zijn gelegen. Dit is in casu niet het geval. Op de meest nabij gelegen veehouderijen wordt in hoofdzaak melkrundvee gehouden welke niet als intensieve veehouderijen kunnen worden aangemerkt. Tevens is er geen sprake van een toename van de geurhinder. De huidige geurhinderbelasting is op basis van de bestaande rechten vergund.

Ammoniakemissie en depositie

Op grond van artikel 2 lid 1 van de Interimwet Ammoniak en Veehouderij vormt deze wet het exclusieve toetsingskader inzake de ammoniakdepositie die de veehouderij als nadelig gevolg voor het milieu kan veroorzaken

Ingevolge artikel 3 lid 1 IAV dient een vergunning voor een veehouderij te worden geweigerd, voor zover de ammoniakdepositie die de veehouderij kan veroorzaken, op het dichtst bijgelegen voor verzuring gevoelige gebied meer bedraagt dan de ingevolge de artikelen 4 tot en met 8 voor de betrokken veehouderij geldende waarde.

Artikel 5 IAV: vergunde depositiewaarden

Ingevolge artikel 5 IAV geldt voor een veehouderij waarvoor op het tijdstip waarop de IAV in werking is getreden (op 26-8-1994), een onherroepelijke vergunning gold - behoudens in gevallen als bedoeld in artikel 6 - als waarde voor de ammoniakdepositie: de waarde van de depositie die op die datum ingevolge die vergunning ten hoogste was toegestaan. Indien deze waarde minder bedraagt dan 15 mol, geldt als waarde: ten hoogste 15 mol.

Voor de inrichting is hetgeen vergund als is aangegeven in de onderstaande tabel.

Hierbij is de afstand gemeten van het dichtbijgelegen emissiepunt van het bedrijf tot het

dichtstbijzijnde voor verzuringgevoelige gebied.

soort dieren	aantal dieren	Ammoniak-emissie	Depositiefactor * m	mol =
Melkkoeien	46	404.8	0.00465	1.9 mol
Vrouwelijk jongvee	46	179.4	0.00465	0.8 mol
Schapen	115	80.5	0.00465	0.4 mol

Onderstaande tabel geeft het overzicht van de aangevraagde situatie.

soort dieren	aantal dieren	Ammoniak-emissie	Depositiefactor 975m	mol =
Melkkoeien	52	457.6	0.00465	2.1 mol
Vrouwelijk jongvee	50	195	0.00465	0.9 mol
Schapen	70	49	0.00465	0.2 mol
totaal		701.6	0.00465	3.3 mol

De aangevraagde dieraantallen en diersoorten en hun bijbehorende ammoniakdepositie vormen geen beletsel om de vergunning te verlenen omdat de depositie onder de 15 mol blijft.

Bodem

Mogelijke nadelige invloeden op het bodemaspect hangen samen met de opslag en omgang van bodembedreigende vloeistoffen zoals dieselolie, smeerolie, verontreinigd afvalwater en mest. Hiertoe zijn voorschriften opgesteld die betrekking hebben op o.a. vloeistofdichtheid van vloeren en mestkelders en de vereiste aanwezigheid van lekbakken naast enkele gedragsvoorschriften. De voorschriften bieden een afdoende bescherming voor het milieu.

Geluid

Er is gekozen voor een equivalent geluidsniveau met als uitgangspunt 45dB(A) voor de dagwaarde. Gezien de ruime afstand tot woningen in de omgeving en de noodzakelijke geluidsruijme voor een agrarische bedrijfsvoering met een recreatieve activiteit wordt de gekozen geluidsruijme afdoende geacht.

Afvalwater

In het hoofdstuk 6 'bereiden van maaltijden en spijzen' is de verplichting opgenomen van een gecombineerde vetafscheider/slibvangput indien in enige ruimte anders dan op huishoudelijke schaal maaltijden of spijzen worden bereid. Dit voorschrift is opgenomen om de goede werking van de riolering te waarborgen.

Artikel 8.8, tweede lid:

bij de beslissing op de aanvraag dienen wij tevens rekening te houden met:

- a. het geldende milieubeleidsplan.
- b. geldende richtwaarden voor de onderdelen van het milieu, waarvoor de inrichting gevolgen kan hebben.

ad. a.

Er is geen milieubeleidsplan aanwezig.

ad. b.

Er zijn geen richtwaarden waarmee in dit concrete geval rekening moet worden gehouden.

Artikel 8.8, derde lid:

bij de beslissing op de aanvraag dienen wij het volgende in acht te nemen:

- a. geldende grenswaarden voor de onderdelen van het milieu, waarvoor de inrichting gevolgen kan hebben, die van kracht zijn op basis van hoofdstuk 5 van de Wet milieubeheer (Milieukwaliteitseisen) of die voortvloeien uit hoofdstuk 5 van de Wet geluidhinder (Zones rond industrieterreinen);
- b. instructieregels op basis van artikel 8.45 van de Wet milieubeheer;
- c. instructieregels op basis van de Provinciale milieuverordening art. 46 Wet milieubeheer;
- d. bindende ministeriële aanwijzingen die op grond van art. 8.27 zijn gegeven.

ad. a.

Er zijn op deze inrichting geen grenswaarden van toepassing die bij de vergunningverlening in acht moet worden genomen.

ad. b.

Op grond van de "Regeling scheiden gevaarlijke afvalstoffen" mag gevaarlijk afval slechts worden afgegeven aan een inzamelaar die daarvoor een inzamelvergunning op grond van de Wet milieubeheer heeft.

ad. c.

Er zijn nog geen instructieregels op grond van de provinciale milieuverordening van kracht.

ad. d.

Met betrekking tot de vergunningverlening heeft de minister van VROM geen bindende aanwijzingen gegeven.

Gesteld kan worden dat er geen strijdigheid bestaat met de in dit artikel genoemde regels.

Artikel 8.9:

bij de beslissing op de aanvraag dienen wij er zorg voor te dragen, dat er geen strijd ontstaat met de regels, gesteld bij of krachtens de Wet milieubeheer, dan wel bij of krachtens de in art. 13.1, tweede lid genoemde wetten.

Met betrekking tot de inrichting zijn, naast de aan de vergunning verbonden voorschriften, regels op grond van de volgende wetten, besluiten, verordeningen en dergelijke van toepassing:

- Besluit inzake stoffen die de ozonlaag aantasten;
- Bestrijdingsmiddelenbesluit
- Lozingenbesluit Wet bodembescherming

Daarnaast is bij het opstellen van de vergunning rekening gehouden met de volgende richtlijn(en):

- Interimwet ammoniak en veehouderij 1994

- Veehouderij en Stankhinder 1996

Gesteld kan worden dat er geen strijdigheid bestaat met regels, gesteld bij of krachtens de Wet milieubeheer, dan wel bij of krachtens de in art. 13.1, tweede lid genoemde wetten.

Artikel 8.10:

een vergunning kan slechts worden geweigerd in het belang van het milieu.
Om nadelige gevolgen voor het milieu zoveel mogelijk te voorkomen c.q. te beperken zijn aan de vergunning voorschriften verbonden (voor zover dat redelijkerwijs kan worden gevergd), die de grootst mogelijke bescherming bieden, zoals bedoeld in artikel 8.10 van de Wet milieubeheer.

Op grond van bovengenoemde afweging bestaat er geen bezwaar tegen het verlenen van de vergunning.

Wij hebben daarom, gezien het bovenstaande en gelet op de Wet milieubeheer en de Algemene Wet Bestuursrecht,

besloten:

eén nieuwe, de gehele inrichting omvattende vergunning te verlenen in het kader van de Wet milieubeheer, voor de melkrundveehouderij en kampeerboerderij genaamd 'Springfield' gelegen aan de Melle Grietjespad 17 te Schiermonnikoog, het perceel kadastraal bekend gemeente Schiermonnikoog, sectie B, nummer 2600.

Tevens verbinden wij aan deze vergunning voorschriften, zoals opgenomen in de bij dit besluit behorende bijlage.

Schiermonnikoog, 27 april 2000.

Datum van het besluit : 25 april 2000.

Burgemeester en Wethouders van Schiermonnikoog:
De secretaris,



S. Dijs

De burgemeester,



E. Fennema

Beroep

Zie bijgevoegde bekendmaking.

Bijlage I: de voorschriften

Bijlage II: bekendmaking

Bijlage III: de aanvraag met gewaarmerkte tekeningen.

[REDACTED]

Van: [REDACTED] <[REDACTED]@fryslan.nl>
Verzonden: vrijdag 12 april 2013 8:18
Aan: [REDACTED]
CC: [REDACTED]
Onderwerp: RE: coördinaten t.b.v. Mellegrietjespad 17 te Schiermonnikoog

Beste [REDACTED]

Hierbij de dichtstbijzijnde locatie met vermessinggevoelige vegetatie onder invloed van het bedrijf aan de:

Mellegrietjespad 17
9166LT SCHIERMONNIKOOG

Gebied: Duinen Schiermonnikoog
Habitat: Grijs duinen (kalkarm)-H2130B met kdw: 714 mol/ha per jaar.
Totale depositie (2012): 1252 mol/ha per jaar
X:205660
Y:610103

Met vriendelijke groeten,
[REDACTED]

Juridisch beleidsmedewerker
afdeling Stêd en Plattelân
058 292 [REDACTED]
Werkdagen: ma, di, do, vr
[REDACTED]@fryslan.nl



Tweebaksmarkt 52 (besikersadres)
Postbus 20120, 8900 HM Leeuwarden
www.fryslan.nl

.....
Tink oan it miljeu foar 't jo beslute dizze mail te printsjen / Denk oan het milieu voor u besluit deze mail te printen
.....

Van: [REDACTED] [mailto:[REDACTED]@rombou.nl]
Verzonden: donderdag 11 april 2013 15:43
Aan: [REDACTED]
CC: [REDACTED]
Onderwerp: coördinaten t.b.v. Mellegrietjespad 17 te Schiermonnikoog

Geachte heer [REDACTED],

Graag ontvang ik voor onderstaande locatie de relevante vindplaats coördinaten:

Mellegrietjespad 17
9166LT SCHIERMONNIKOOG

B.v.d.

Met vriendelijke groet,

ing. [REDACTED]
projectleider



t (088) 888 66 61

f (088) 888 66 62

m (06) [REDACTED]

e [REDACTED]@rombou.nl

i www.rombou.nl

Rombou BV
Zwartewaterallee 14
Postbus 240, 8000 AE Zwolle

<< Disclaimer >>

Aan dit bericht kunnen geen rechten worden ontleend.
Provincie Fryslân

Oan dit berjocht kinne gjin rjochten ûntliend wurde.
Provinsje Fryslân