






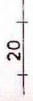

























VERKLARING

aanduidingen

-  plangrens
-  grens tussen twee plandelen
-  gemeentegrens
-  kadastrale gegevens
-  verwijzing naar een dwarsprofiel
-  bestemmingsgrens
-  bebouwingsgrens
- 1 = goothoogte 2 = bouwhoogte 3 = dakhelling
-  maten in meters
- 1. 2. 3. a.b.c. categorie
- 2 aantal woningen
-  dakvorm
-  indelingsgrens
-  te bebouwen erven
- reliëf 
- hoogspanningsleiding 
- vrijstelling t.b.v. kassen 

bestemmingen

-  W woningen
-  WB woonboerderijen
-  B bijzondere instellingen
-  N nijverheids- en verzorgende bedrijven
-  AG agrarische bedrijven
-  BA bodemgebonden agrarische bedrijven
-  AL agrarische loodsen
-  agrarische cultuurgronden
-  KW kwekerijen
-  BO botenhuis
-  nutsvoorzieningen
-  bos
-  houtsingels
-  wegen
-  landschappelijk waardevolle wegen
-  water
-  groenvoorzieningen

Goedgekeurd door Gedeputeerde Staten van Friesland op 25 februari 1999, nr. MO/98-84/555
Behoudens de in rood doorgehaakte delen van De voorschriften op de plankaarten

GEMEENTE DANIJMADDEEL
DEELPLAN GEBIEDSREGULERING
IN HET BUITENGEBIED B2

schaal 1:2000

gebied 16: De Zwemmer (Diepswal)

nummer : 040.00.03 datum : 14.07.98

BügelHajema

BügelHajema Adviseurs bv
Buro voor Ruimtelijke

Nianderweg 84