

[Redacted]


Van: [Redacted]
Verzonden: woensdag 2 november 2022 15:15
Aan: [Redacted]
Onderwerp: Wijziging begrenzing provinciale NNN kaart perceel TSL00-K-1297

Beste [Redacted]

Bedankt voor de reactie, navragen bij collega's en de duidelijke uitleg.
Dan moet het uiteindelijk goed gaan komen met het aanvragen van de nieuwe woning.
Wij horen dan graag wat het besluit van de gedeputeerde staten zal zijn deze maand.
In afwachting op jullie reactie.

Groeten [Redacted]

[Redacted]



[Redacted]

[Redacted]
E-mail: [Redacted]
Website: [Redacted]

Op 2 nov. 2022, om 14:38 heeft [Redacted] [@fryslan.fr](mailto:[Redacted]@fryslan.fr)> het volgende geschreven:

Beste [Redacted]
Herbegrenzing NNN hoort bij mijn eigen werkzaamheden. Het aanpassen van de BSG kaart niet. Ik moest dus het een en ander navragen bij collega's en het was vakantie. Excuses voor de vertraging. Wat ik van mijn collega's heb begrepen, is dat er geen noodzaak bestaat om in dit geval de BSG kaart aan te passen. Het feit dat het plangebied in de huidige situatie geen onderdeel uitmaakt van het BSG, is op zichzelf geen belemmering voor woningbouw hier. Een wijziging naar een eventuele

ligging binnen BSG verandert ook niets aan mogelijke andere belemmeringen die woningbouw eerder in de weg staan, zoals het vigerende bestemmingsplan. De wijziging van de NNN kaart blijft dus een traject op zichzelf en wordt niet uitgebreid met een wijziging van de BSG kaart. Zodra de NNN kaart gewijzigd is, kunnen jullie een aanvraag voor een nieuwe woning op dit perceel indienen bij de gemeente.

Met vriendelijke groeten,

 
Sr. ecooloog natuurbeleid en Waddengebied
Opgave Biodiversiteit, Landschap en Water
(058) 292  
@fryslan.frl

<image001.png>
Tweebaksmarkt 52 (besikersadres)
Postbus 20120, 8900 HM Leeuwarden
(058) 292 5925 / provincie@fryslan.frl
www.fryslan.frl

<image002.png>
<image003.png> Folgje ús op social media!
<image004.png>
<image005.png>

<image006.png>

><(((0> ><(((0> ><(((0> ><(((0> ><(((0> ><(((0> ><(((0> ><(((0> ><(((0> ><(((0> ><(((0> ><(((0> ><(((0> ><(((0> ><(((0> ><(((0> ><(((0> ><(((0>

Van:  

Verzonden: maandag 31 oktober 2022 17:10

Aan: @fryslan.frl

Onderwerp: Wijziging begrenzing provinciale NNN kaart & wijziging bestand bebouwd gebied kaart perceel TSL00-K-1297

Beste  

1,5 week geleden hebben wij onderstaande reactie per mail naar jullie gestuurd. Aangezien onze vraag van de wijziging begrenzing provinciale NNN kaart (& BSG) binnenkort behandeld gaan worden door gedeputeerde staten. Waren wij benieuwd of de wijziging NNN kaart & BSG nu samen aangepast mag worden? Of dat jullie hiervoor nog aanvullende gegevens vanuit ons nodig hebben? Wij horen graag van jullie.

Groeten  

Tel.:  
E-mail:  
Website:  

Op 20 okt. 2022, om 16:46 heeft   het volgende geschreven:

Beste  

Bedankt voor de super snelle reactie!

Wij snappen dat er mogelijkheden zijn om aangrenzend aan het BSG te bouwen. Alleen uit ervaring is het op Terschelling noodzakelijk om dit in één keer compleet te regelen.

Inmiddels kunnen wij de werkwijze voorspellen van de gemeente Terschelling en weten wij dat er al snel weer naar jullie als provincie Fryslan wordt gewezen. Na ons inziens is dit het moment/de kans om het met elkaar efficiënt en goed te kunnen regelen voor de toekomst, wat ons allemaal veel tijd en inzet zal besparen. Wij horen graag van jullie.

[Redacted]

Tel.: [Redacted]
E-mail: [Redacted]
Website: [Redacted]

Op 20 okt. 2022, om 15:56 heeft [Redacted] <[Redacted]@fryslan.fr> het volgende geschreven:

Beste [Redacted]

Ik heb het meteen even nagevraagd en je had helemaal gelijk. De BSG kaart is inderdaad des provincies. Wij gaan dus over het aanpassen van de begrenzing. Echter, het is niet nodig om de begrenzing aan te passen, zodat jullie plangebied binnen de begrenzing van het BSG komt te liggen. Ik heb me laten verzekeren dat er ook mogelijkheden zijn om te bouwen aangrenzend aan het BSG. En dat is jullie plangebied wel.

Om een uitspraak van de gemeente te krijgen over jullie bouwplannen, kan je altijd een vergunningaanvraag indienen via het OLO. Als de tijd nog niet rijp is voor een officiële aanvraag, kan je ook een principeverzoek doen bij de gemeente.

Ik houd jullie op de hoogte aangaande het GS besluit en zal jullie tzt een afschrift sturen (uiteraard via de e-mail) 😊

Met vriendelijke groeten,

[Redacted]
Sr. ecooloog natuurbeleid en Waddengebied
Opgave Biodiversiteit, Landschap en Water
(058) 292 [Redacted]
[Redacted]@fryslan.fr

<image001.png>
Tweebaksmarkt 52 (besikersadres)
Postbus 20120, 8900 HM Leeuwarden
(058) 292 5925 / provincie@fryslan.fr
www.fryslan.fr

<image002.png>
<image003.png>
<image004.png>
<image005.png>

Folgie ús op social media!

<image006.png>

>>(((0> >>(((0> >>(((0> >>(((0> >>(((0> >>(((0> >>(((0> >>(((0> >>(((0>

Van: [Redacted]

Verzonden: donderdag 20 oktober 2022 13:45

Aan: [Redacted]@fryslan.fr

Onderwerp: Wijziging begrenzing provinciale NNN kaart & wijziging bestaand bebouwd gebied kaart perceel TSL00-K-1297

Beste [Redacted]

Allereerst bedankt voor het prettige telefonische contact en voor de proactieve houding, dat waarderen wij zeer!

Hierbij zoals telefonisch besproken de mail met betrekking tot onze vraag over het bestaand bebouwd gebied.




In de bijlage de provinciale NNN kaart en de provinciale bestaand bebouwd gebied begrenzing kaart.

Op dit moment zijn er twee bestaan bebouwde gebieden in [Redacted] dorp Oosterend, waarbij [Redacted] projectgebied precies tussen deze twee bestaande bebouwde gebieden ligt.

Vandaar onze vraag of [Redacted] plangebied na een positief advies/besluit van gedupeerde staten, toegevoegd kan worden aan de provinciale bestaand gebied begrenzing kaart zodat de twee bestaande bebouwde gebieden 1 aaneengesloten gebied gaat betreffen.

Wij horen graag van jullie.

[Redacted]
[Redacted]

Tel.:  
E-mail: 
<image007.png><image008.png>

<< Disclaimer >>

Persoansgegevens en privacy
De provinsje Fryslân giet sekuer mei jo persoansgegevens om en hannelet neffens de
Algemene verordening gegevensbescherming en de Uitvoeringswet
Algemene verordening gegevensbescherming. Lês [hier](#) ús Privacyferklearring.

Persoansgegevens en privacy
De provincie Fryslân gaat zorgvuldig om met uw persoonsgegevens en handelt overeenkomstig de Algemene verordening gegevensbescherming en de Uitvoeringswet
Algemene verordening gegevensbescherming. Lees [hier](#) onze Privacyverklaring.

<< Disclaimer >>

Persoansgegevens en privacy
De provinsje Fryslân giet sekuer mei jo persoansgegevens om en hannelet neffens de Algemene verordening gegevensbescherming
en de Uitvoeringswet
Algemene verordening gegevensbescherming. Lês [hier](#) ús Privacyferklearring.

Persoansgegevens en privacy
De provincie Fryslân gaat zorgvuldig om met uw persoonsgegevens en handelt overeenkomstig de Algemene verordening
gegevensbescherming en de Uitvoeringswet
Algemene verordening gegevensbescherming. Lees [hier](#) onze Privacyverklaring.

Toelichting grondslagen

In dit document kunt u secties vinden die onleesbaar zijn gemaakt. Deze informatie is achterwege gelaten op basis van de Wet open overheid (Woo). De letter die hierbij is vermeld correspondeert met de bijbehorende grondslag in onderstaand overzicht.

J Art. 5.1 lid 2 sub e

Het belang van de openbaarmaking van deze informatie weegt niet op tegen het belang van de eerbiediging van de persoonlijke levenssfeer van betrokkenen