
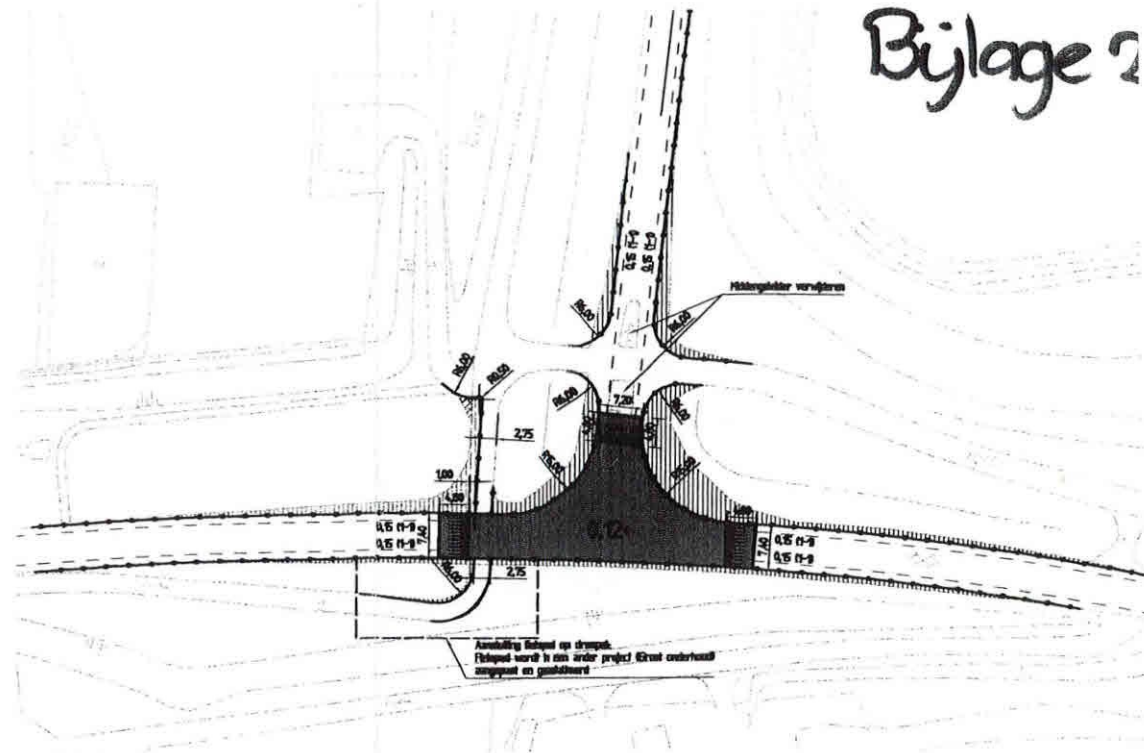


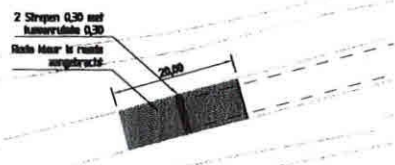
Detail kruispunt
Schaal 1:500



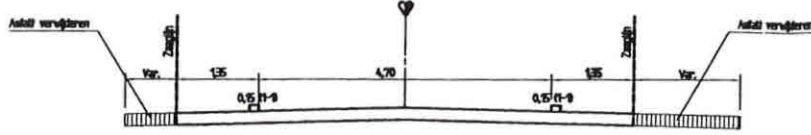
Detail oude struik en kruispunt
Schaal 1:500



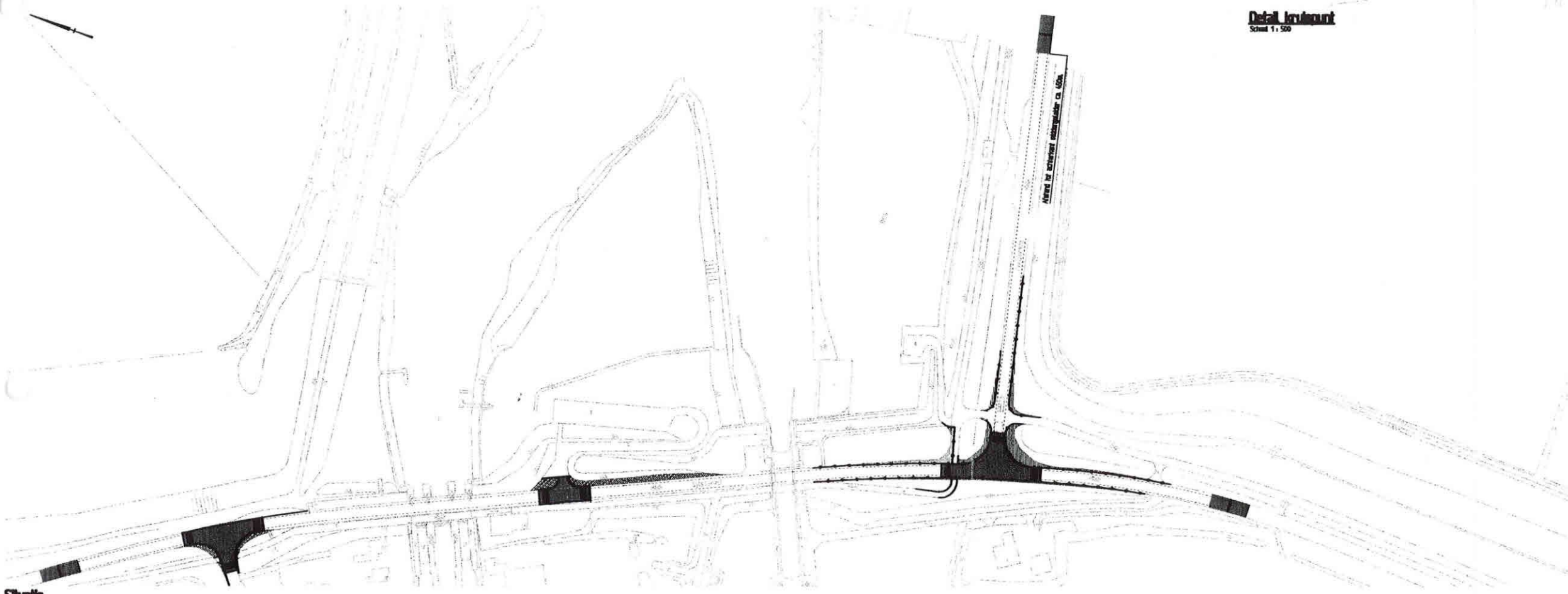
Detail kruispunt
Schaal 1:500



Principe markering op alle rode markeringsvakken
Schaal 1:500



Normalprofiel
Schaal 1:50



Situatie
Schaal 1:500

	Overname	Overname	Overname	Overname
	Deuren	Overname	Overname	Overname
Plan	DI	DI	SI	ES
Plan				

Legenda

- Afdal verrijden, assen met grond en gras locaties
- Rijbaan verrijden, assen met grond en gras locaties
- Zoegte afdal
- Opstelling 10/25cm

Opmerkingen

Alle gekende plannen copied uitvoeren in afdal, hier rust.
 Ervan het gebied tussen de rode velden alle markering die uit op deze lering uit verrijden.
 Nalen in andere bestaand andere aangeven.
 Hoogbouw tax. volgens bestaande weg kruispunt Spierwal N358 met Oudebrug

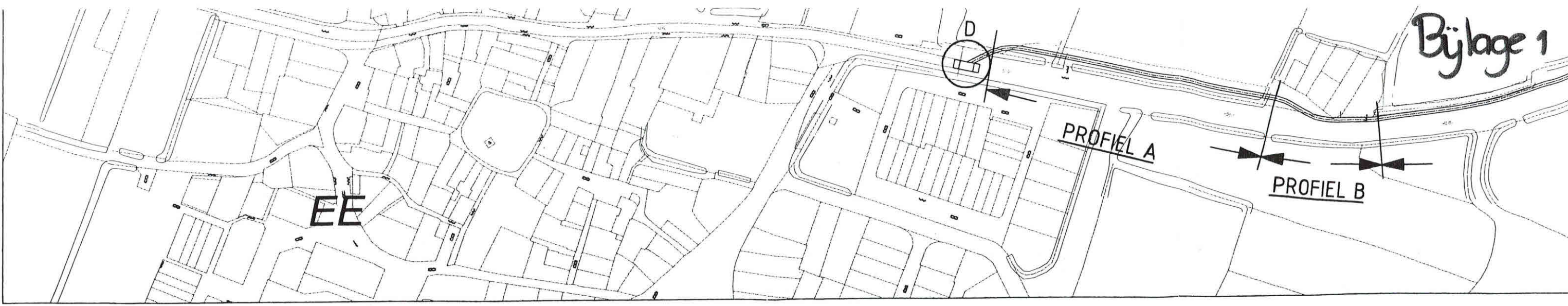
IN BEWERKING

provinciale waterstaat
 team wegen
 provincie Fryslân
 provincie Fryslân

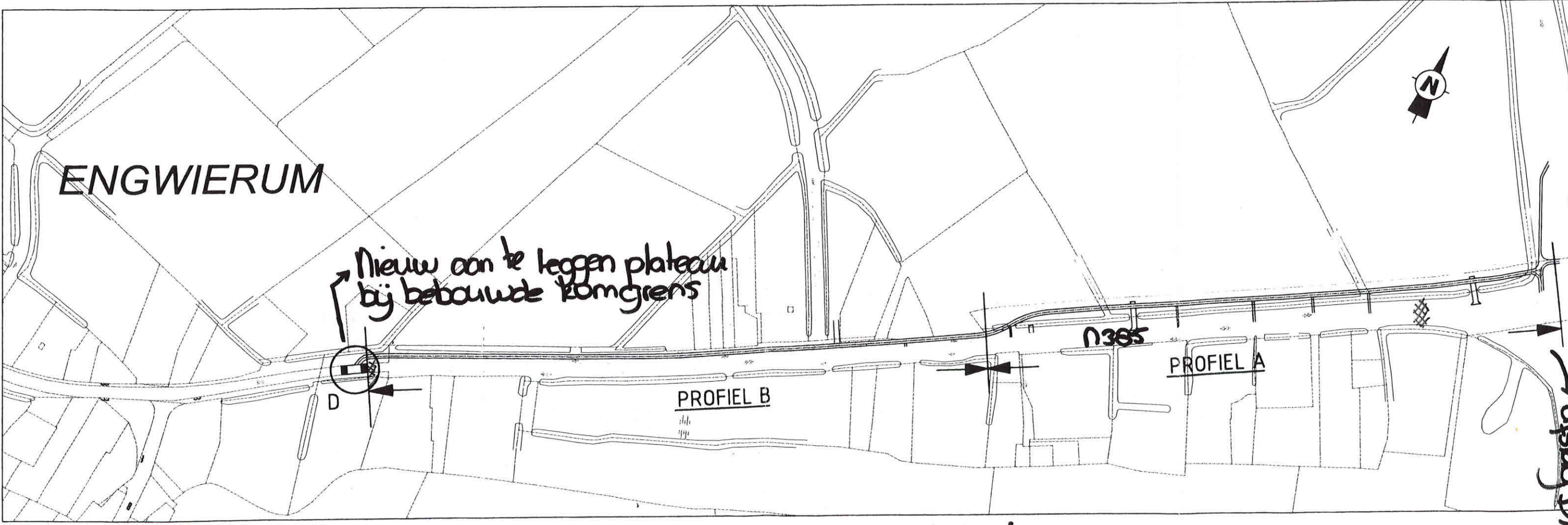
PROVINCIALE WEG N358, HOLWERD - MEERLIJN - FRIEDRICHSPALEN (07)
 GEDEELTE ENWIERUM - OUDHOLDE
 AANPASSING NABIJ DOKKUMER NIEUWE ZJALEN

BLAD	NO.	NO.	NO.	NO.	NO.	NO.	NO.	NO.	NO.
1	1								

BIJLAGE 2



TRAJECT 3
Schaal 1 : 2.500



TRAJECT 4
Schaal 1 : 2.500

Nieuw aan te leggen plateau bij bebouwde komgrens

Beginleinde bo km/u-zone
Nieuw aan te leggen fietspad

us...
...
...