Landinrichtingscommissie voor de
ruilverkaveling De Gouw
Postbus 3005
2001 DA HAARLEM

Datum	Uw kenmerk	Contactpersoon
9 februari 2004		[redacted]
Onderwerp	**Registratienummer**	**Doorkiesnummer**
Keurontheffing Tropweere	04.2886	[redacted]

Geachte heer/mevrouw,

Op 16 december 2003 heeft Grontmij Advies & Techniek B.V. namens u bij ons een ontheffing aangevraagd voor het uitvoeren van diverse inrichtingswerkzaamheden in het blok Tropweere van ruilverkaveling De Gouw. Naar aanleiding hiervan zenden wij u de verleende ontheffing toe.

Het behandelen van uw ontheffingsaanvraag brengt kosten met zich mee. In de Legesverordening 2003 van het Hoogheemraadschap Hollands Noorderkwartier is aangegeven dat u een tegemoetkoming in deze kosten dient te betalen. In uw geval bedragen de legeskosten € 780,--. Hierover ontvangt u op korte termijn een nota.

Wij wijzen u op de mogelijkheid voor belanghebbenden om bezwaar te maken tegen deze verleende ontheffing. U dient derhalve goede nota te nemen van hetgeen in de ontheffing is aangegeven onder "bezwaar -en beroepsclausules".
Voorts raden wij u aan de algemene en bijzondere voorwaarden aandachtig te lezen. Op de naleving van met name de bijzondere voorwaarden (=uitvoeringsvoorschriften) ziet het hoogheemraadschap nauwlettend toe.

Hoogheemraadschap Hollands
Noorderkwartier
Postbus 850, 1440 AW Purmerend
Gerrlaan 60, 1441 RG Purmerend

T 0299-66 3000
F 0299-66 3333
info@hhnk.nl

Waterschapsbank
63.67.53.778
Postbank 1258851

Datum
9 februari 2004

Tot slot delen wij u mede dat tenminste 5 dagen voordat met de werkzaamheden wordt begonnen, de toezichthouder van het hoogheemraadschap, [redacted] telefoon [redacted] hiervan in kennis moet worden gesteld.

Wij vertrouwen erop u hiermee voldoende te informeren.

Hoogachtend,
namens het college van dijkgraaf en hoogheemraden,

[redacted]
hoofd Bedrijfsbureau district Noord-Oost

ONTHEFFING

Nummer: 04.2886
Van: 9 februari 2004

Onderwerp: beslissing op de ontheffingsaanvraag van:
Landinrichtingscommissie voor de ruilverkaveling De Gouw
Postbus 3005
2001 DA HAARLEM

Het college van dijkgraaf en hoogheemraden van het Hoogheemraadschap Hollands Noorderkwartier,

gelezen het voormelde verzoek om ontheffing;
gelet op de desbetreffende bepalingen in de Keur van het waterschap Westfriesland, de Algemene wet bestuursrecht, de Wegenverordening Noord-Holland, de Waterschapswet, het Reglement voor het Hoogheemraadschap Hollands Noorderkwartier, de Delegatieregeling van Hollands Noorderkwartier 2003 van 12 maart 2003 en de Mandaatregeling van Hollands Noorderkwartier 2003 van 16 juli 2003;

na overweging van het volgende:

Aanvraag ontheffing

Op 16 december 2003, onder kenmerk PN.:140670, ontvangen op 17 december 2003, met registratienummer 03.29281, heeft Grontmij Advies & Techniek B.V., namens de Landinrichtingscommissie voor de ruilverkaveling De Gouw voornoemd, ontheffing van de Keur van waterschap Westfriesland aangevraagd voor het uitvoeren van diverse inrichtingswerkzaamheden in het blok Tropweere van ruilverkaveling De Gouw.

Eigendomssituatie

De percelen waar de werkzaamheden worden uitgevoerd zijn in eigendom bij diverse particulieren en instanties.

Belanghebbende(n) bij de aanvraag

Diverse particulieren en instanties in het gebied

Doel aanvraag

Het verbeteren van de waterbeheersing, de ontsluiting van de percelen, de verkaveling en de landschapsbouw in het gebied

Hoogheemraadschap Hollands
Noorderkwartier
Postbus 850, 1440 AW Purmerend

T 0299-66 3000
F 0299-66 3333
info@hhnk.nl

Waterschapsbank
63.67.53.778
Postbank 1258851

Horen belanghebbenden en aanvrager

De in de aanvraag aangegeven werkzaamheden zijn een nadere uitwerking van het goedgekeurde en destijds vastgestelde ruilverkavelingsplan van het gebied.
Alle landeigenaren en ingezetenen van het gebied zijn in 2003 tijdens voorlichtingsavonden in de gelegenheid gesteld de tekeningen van deze uitwerkingen in te zien en op- en aanmerkingen te maken. Deze zijn zo veel mogelijk verwerkt in de bij deze aanvraag behorende tekeningen.

De definitieve tekeningen zijn tot stand gekomen in overleg met de aanvrager, de ontheffinghouder, medewerkers van DLG en het hoogheemraadschap

Zienswijze

Ter zake van de definitieve aanvraag zijn geen nadere zienswijzen ingebracht.

Overwegingen ten aanzien van de aanvraag

Waterhuishoudkundige, waterkeringtechnische en/of wegentechnische aspecten
Bij de belangenafweging door het hoogheemraadschap wordt primair gekeken naar waterhuishoudkundige, waterkeringtechnische en/of wegentechnische belangen. Tijdens de behandeling en beoordeling van de aanvraag is niet gebleken dat dergelijke belangen door de verlening en/of uitvoering van de gevraagde ontheffing (onevenredig) worden geschaad.

Belangen van derden
Tijdens de behandeling en beoordeling van de aanvraag is niet gebleken dat er waterhuishoudkundige, waterkeringtechnische en/of wegentechnische belangen door de verlening en/of uitvoering van de gevraagde ontheffing (onevenredig) worden geschaad. Ook is niet gebleken dat mogelijk andere dan waterhuishoudkundige, waterkeringtechnische en/of wegentechnische belangen van derden (onevenredig) worden geschaad.

B E S L U I T :

aan de Landinrichtingscommissie voor de ruilverkaveling De Gouw voornoemd ontheffing te verlenen van het bepaalde in artikel 10, lid 1, onder a en b, artikel 13, lid 1, onder a, artikel 16, onder a en b, artikel 21 onder c en d en artikel 26 onder a van de Keur van waterschap Westfriesland, alsmede van de verbodsbepalingen, vervat in de artikelen 5, lid 6, onder a en b en artikel 6, lid 1, onder a van de Wegenverordening Noord_Holland voor het uitvoeren van de volgende inrichtingswerkzaamheden in het blok Tropweere van ruilverkaveling De Gouw:
- het dempen, graven en verbreden van sloten;
- het maken en verwijderen van dammen en bruggen;
- het leggen en verwijderen van duikers;
- het verwijderen, maken en wijzigen van uitwegen;
- het maken en verwijderen van stuwen en inlaten;
- het plaatsen van beschoeiingen;
- de aanleg van een fietspad tussen de Tropweere en de Braakweg en tussen Tropweere en Lambertschaag;

overeenkomstig en ter plaatse als bij benadering is aangegeven op de bij dit besluit behorende tekeningen nummers 400, d.d. 25 september 2003, 401 t/m 410, d.d. 24 november 2003, 411 en 412, d.d. 25 september 2003, 414 en 415, d.d. 15 oktober 2003, 931, d.d. 25 september 2003, 932 t/m 934, d.d. 22 september 2003, 935, d.d. 5 mei 2003, 936 t/m 941, d.d. 22 september 2003 en 942, d.d. 25 september 2003.

de ontheffing te verlenen met inachtneming van de bij dit besluit behorende algemene en bijzondere voorwaarden.

Aldus besloten op 9 februari 2004,

namens het college van dijkgraaf en hoogheemraden,

J

hoofd Bedrijfsbureau district Noord-Oost

Afschrift van deze ontheffing is gezonden aan:

- afdeling Integraal Waterbeheer van het hoogheemraadschap
- afdeling Waterkeringen en Wegen van het hoogheemraadschap
- Grontmij Advies & Techniek B.V., Postbus 214, 1800 AE Alkmaar

ALGEMENE VOORWAARDEN

behorende bij ontheffingnummer 04.2886, d.d. 9 februari 2004

1. In deze algemene voorwaarden wordt verstaan onder:
   a. hoogheemraadschap: het Hoogheemraadschap Hollands Noorderkwartier;
   b. het bestuur: het college van dijkgraaf en hoogheemraden van het hoogheemraadschap;
   c. afdelingshoofd: het hoofd van de afdeling Integraal Waterbeheer of het hoofd van de afdeling Waterkeringen en Wegen;
   d. houder: degene aan wie de ontheffing is verleend;
   e. werken: al hetgeen krachtens ontheffing is verleend of wordt gesteld, aangelegd, aangebracht, gemaakt of geplaatst met de eventueel bijkomende werken en uit te voeren werkzaamheden.

2. De aan de ontheffing verbonden voorwaarden moeten door de houder worden nageleefd. Het bestuur kan besluiten tot intrekking van de ontheffing indien de houder de voorwaarden niet naleeft.

3. De ontheffing geldt mede voor het uitvoeren van werkzaamheden tot normaal onderhoud of herstel van de werken.

4. De krachtens deze ontheffing gemaakte werken dienen door en op kosten van de houder voortdurend in een goede staat van onderhoud te worden gehouden.

5. Herstelwerkzaamheden die geen uitstel dulden zijn terstond uitvoerbaar, mits onverwijld medegedeeld aan het afdelingshoofd.

6. Geringe afwijking van de tekening(en) is alleen toegestaan na verkregen toestemming door of vanwege het bestuur, gevolgd door het binnen 2 maanden in tweevoud ter goedkeuring overleggen van deze tekening(en). De werken moeten voor het overige worden uitgevoerd, met inachtneming van eventuele nader of vanwege het bestuur te geven wijzigingen.

7. Tenzij anders is vermeld in de bijzondere voorwaarden, wordt van de aanvang van de werkzaamheden ten minste vijf werkdagen tevoren schriftelijk of telefonisch melding gemaakt bij de in de brief genoemde contactpersoon van het hoogheemraadschap.

8. Van de ontheffing dient gebruik te worden gemaakt binnen 12 maanden na haar dagtekening en de werkzaamheden dienen te zijn beëindigd binnen 24 maanden na haar dagtekening. Is daaraan niet voldaan dan is de ontheffing vervallen, tenzij bijzondere omstandigheden zich hebben voorgedaan; dit ter beoordeling van het bestuur.

9. Onmiddellijk na het gereed komen van de werken dienen alle andere, niet-gebruikte en eventueel afkomende materialen, (hulp)werken, gebruikte werktuigen e.d. volledig te worden opgeruimd en afgevoerd.

10. In geval van rechtsovergang is houder verplicht hiervan binnen twee weken schriftelijk mededeling te doen aan het bestuur, met vermelding van naam en adres van de nieuwe houder van de ontheffing.

11. De houder is verplicht van de beëindiging van het beoogde gebruik van de werken ten minste 8 dagen van tevoren schriftelijk kennis te geven aan het bestuur.

12. Voor zoveel krachtens deze ontheffing te maken werken of te verrichten werkzaamheden worden uitgevoerd op of in eigendommen van het hoogheemraadschap wordt de hiervoor vereiste privaatrechtelijke toestemming geacht bij de ontheffing te zijn verleend.

Bij deze ontheffing behoren de bijgevoegde bijzondere voorwaarden: Beschoeiing, Brug, Dam/duiker, Demping, Inlaat, Nieuwe sloot, Stuw/peilscheidingsdam, Uitweg en Wegen/fietspad

BIJZONDERE VOORWAARDEN Dam/duiker

behorende bij ontheffingnummer 04.2886, d.d. 9 februari 2004

Inzake de dam, duiker en de waterdoorstroming:

1. De dam wordt zodanig gemaakt en onderhouden dat de afwatering van de aangrenzende gronden niet wordt belemmerd.

2. Een aan de dam liggend gedeelte sloot wordt over een afstand van ten minste vijf meter, onmiddellijk na voltooiing van de dam en vervolgens ieder jaar vóór de schouw, over de gehele breedte gezuiverd van daarin aanwezige of geraakte vaste stoffen van welke aard ook of hoe ook genaamd.

3. In de as van de dam, niet zijnde een peilscheidingsdam, wordt een duiker aangebracht.

4. De duiker wordt onderhouden met een inwendige diameter en een lengte die overeenkomt op de bij deze ontheffing behorende en gewaarmerkte tekeningen.

5. Ter weerszijden van de dam dient een deugdelijke door het waterschap goed te keuren keerwand of een talud met een helling van minimaal 1:2 te worden aangebracht. Ter voorkoming van uitzakking en/of uitspoelingen dient vorenbedoeld talud te worden voorzien van een deugdelijke bekleding en/of beschoeiing.

6. De duiker wordt door de houder in behoorlijke staat en voorts schoon en ruim gehouden.

7. De waterdoorstroming in de sloot, respectievelijk ter plaatse van de werken, mag ten tijde van de werkzaamheden niet worden gestremd of belemmerd.

Inzake de te verwijderen dam:

8. De te vervallen dam dient zodanig te worden verwijderd dat de waterloop ter plaatse dezelfde afmetingen verkrijgt als het overige aansluitende deel en zonder achterlating van verondiepingen in het water.

Meldingsplicht bouwstoffen in oppervlaktewater

Voor het aanbrengen van grond in het oppervlaktewater is het bouwstoffenbesluit van toepassing. In dit besluit worden eisen gesteld aan de toegepaste bouwstoffen (in dit geval grond of zand). Iedere toepassing van schone grond, categorie 1 grond en categorie 1 bouwstoffen moet altijd aan de waterkwaliteitsbeheerder, door middel van een meldingsformulier, worden gemeld. Alle overige door het Bouwstoffenbesluit toegestane categorieën zijn vergunningplichtig krachtens de Wet verontreiniging oppervlaktewateren.
De melding moet uiterlijk 2 werkdagen voor toepassing van de materialen gericht worden aan:

het Hoogheemraadschap Hollands Noorderkwartier
Postbus 850
1440 AW Purmerend

Voor nadere informatie hierover kunt u terecht bij de afdeling WVO-vergunningen van het Hoogheemraadschap in Purmerend, telefoon 0299-66 3439.

behorende bij ontheffingnummer 04.2886, d.d. 9 februari 2004

inzake de waterdoorstroming en de doorvaart in de sloot:

1. De doorstromingsbreedte, de doorvaartbreedte en de doorvaarthoogte van de brug dient te voldoen aan de afmetingen zoals aangegeven op de bij deze ontheffing behorende en gewaarmerkte tekeningen.

2. De sloot wordt door de houder onder en ter weerszijden van de brug, over afstanden van ten minste vijf meter, na voltooiing daarvan en vervolgens ieder jaar vóór de schouw, over de gehele breedte gezuiverd van daarin aanwezige of geraakte vaste stoffen van welke aard ook of hoe ook genaamd.

3. De doorstroming (en eventuele doorvaart) in de sloot mag niet worden gestremd of belemmerd.

4. De sloot wordt over de gehele breedte onder en over afstanden van ten minste vijf meter ter weerszijden van de brug gebracht op een diepte die overeenkomt met het overige aansluitende deel van de sloot, met de taluds afgewerkt onder een helling van ten minste 1 : 2.

behorende bij ontheffingnummer 04.2886, d.d. 9 februari 2004

Inzake de demping:

1. Vóór met de demping wordt begonnen, wordt het gedeelte sloot volledig gezuiverd van de daarin aanwezige slappe specie (bagger), afval, voorwerpen en andere vaste stoffen van welke aard ook of hoe ook genaamd.

2. Het te dempen gedeelte sloot wordt, waar dit aansluit op een niet te dempen gedeelte sloot, afgesloten met een doelmatige beschoeiing of een zodenstapeling.

3. De demping wordt zodanig uitgevoerd en onderhouden dat de afwatering van de aangrenzende gronden niet wordt belemmerd.

4. Een aan het gedempte grenzend gedeelte sloot wordt, over een afstand van ten minste vijf meter onmiddellijk na de demping over de gehele breedte gezuiverd van daarin aanwezige of geraakte vaste stoffen van welke aard ook of hoe ook genaamd.

5. De demping wordt volledig gecompenseerd door middel van het graven/verbreden van de slo(o)t(en) zoals aangegeven op de bij de ontheffing behorende, gewaarmerkte tekening en voorts overeenkomstig het bepaalde in de bijzondere voorwaarden sloot.

Meldingsplicht bouwstoffen in oppervlaktewater

Voor het aanbrengen van grond in het oppervlaktewater is het bouwstoffenbesluit van toepassing. In dit besluit worden eisen gesteld aan de toegepaste bouwstoffen (in dit geval grond of zand). Iedere toepassing van schone grond, categorie 1 grond en categorie 1 bouwstoffen moet altijd aan de waterkwaliteitsbeheerder, door middel van een meldingsformulier, worden gemeld. Alle overige door het Bouwstoffenbesluit toegestane categorieën zijn vergunningplichtig krachtens de Wet verontreiniging oppervlaktewateren.

De melding moet uiterlijk 2 werkdagen voor toepassing van de materialen gericht worden aan:

het Hoogheemraadschap Hollands Noorderkwartier
Postbus 850
1440 AW Purmerend

Voor nadere informatie hierover kunt u terecht bij de afdeling WVO-vergunningen van het Hoogheemraadschap in Purmerend, telefoon 0299-66 3439.

BIJZONDERE VOORWAARDEN Nieuwe sloot

behorende bij ontheffingnummer 04.2886, d.d. 9 februari 2004

1. De afmetingen van de sloot dient te voldoen aan de maten zoals aangegeven op de bij deze ontheffing behorende en gewaarmerkte tekeningen.

2. De aansluiting van de sloot op een bestaand gedeelte sloot vindt plaats overeenkomstig door het hoogheemraadschap ter plaatse aangegeven lijnen.

3. De sloot wordt te allen tijde door de houder onderhouden in overeenstemming met de desbetreffende bepalingen van de keur.

4. De bij het maken van de sloot in een aangrenzend gedeelte sloot geraakte grond, materialen of andere vaste stoffen, hoe ook genaamd of van welke aard ook, wordt (worden) onmiddellijk na voltooiing van de werken verwijderd.

5. Indien bij het graven van de sloot een zanderige bodemstructuur wordt aangetroffen wordt het aanbevolen ter instandhouding van de sloot in de oever een betuining van perkoenpalen aan te brengen, waarbij het aanbeveling verdient de helling van de taluds flauwer te graven dan in de voorwaarden is aangegeven.

BIJZONDERE VOORWAARDEN Stuw/peilscheidingsdam

behorende bij ontheffingnummer 04.2886, d.d. 9 februari 2004

1. De te plaatsen stuw en peilscheidingsdam dient deugdelijk en voldoende kerend te zijn en te voldoen aan de afmetingen zoals aangegeven op de bij deze ontheffing behorende en gewaarmerkte tekeningen.

2. De minimale horizontale en verticale kwellengte moet minimaal 1,00 meter bedragen per 0,10 meter peilverschil.

3. De stuw of peilscheidingsdam wordt in behoorlijke staat gehouden.

4. Een aan de stuw liggend gedeelte sloot wordt over een afstand van ten minste vijf meter, onmiddellijk na voltooiing van de werken, ruim gemaakt van daarin aanwezige of geraakte vaste stoffen van welke aard ook of hoe ook genaamd. Voor het overige wordt de sloot onderhouden overeenkomstig de Keurbepalingen.

BIJZONDERE VOORWAARDEN Inlaat

behorende bij ontheffingnummer 04.2886, d.d. 9 februari 2004

1. De inlaat dient te voldoen aan de afmetingen zoals aangegeven op de bij deze ontheffing behorende en gewaarmerkte tekeningen.

2. Ter voorkoming van onder- en/of achterloopsheid dient over de volle breedte van de sleuf rondom de inlaat aan de hoogwaterzijde een kleikist te worden aangebracht van minimaal 1 meter, dan wel een kwelscherm van voldoende afmeting

3. De inlaat dient aan de hoogwaterzijde te worden voorzien van een goed werkende afsluiter, welke zodanig is geconstrueerd dat deze niet door onbevoegden kan worden bediend.

BIJZONDERE VOORWAARDEN Beschoeiing

behorende bij ontheffingnummer 04.2886, d.d. 9 februari 2004

1. De werken worden geplaatst zoals aangegeven op de bij deze ontheffing behorende en gewaarmerkte tekeningen.

2. De kant van de sloot c.q. de plaats van de werken wordt bepaald in overleg met de toezichthouder van het hoogheemraadschap, .

3. De werken worden zodanig gemaakt en geconstrueerd en zonodig verankerd dat deze voldoende grondkerend is en geen uitspoeling van grond en zand e.d. in de sloot plaatsvindt.

4. Plaatselijke verondiepingen, ontstaan als gevolg van de uitvoering van de werkzaamheden, dienen door de houder uit de sloot te worden verwijderd.

NB. De aandacht van de belanghebbende wordt erop gevestigd dat deze ontheffing hem niet ontslaat van de verplichting tot het onderhouden van de sloot ter plaatse van de werken overeenkomstig de bepalingen van voormelde keur.

Voorts wijzen wij u er op dat het gebruik van gecreosoteerd of gewolmaniseerd hout, ingevolge het bepaalde in de Wet Verontreiniging Oppervlaktewateren, verboden is.

BIJZONDERE VOORWAARDEN Uitweg

behorende bij ontheffingnummer 04.2886, d.d. 9 februari 2004

1. De afmetingen van de uitweg dient te voldoen aan de maten zoals aangegeven op de bij deze ontheffing behorende en gewaarmerkte tekeningen.

2. De plaats van de uitweg wordt zodanig gekozen dat bij het gebruik daarvan geen hinder kan worden ondervonden van op de weg aanwezige beplanting.

3. De wegberm wordt tussen de zijkant van de hoofdverharding van de weg en de eigendomsgrens behoorlijk verhard en wel:
   a) over de gehele breedte waarvan met voer- of werktuigen gebruik wordt gemaakt;
   b) in goede aansluiting op de hoofdverharding van de weg;
   c) zodanig dat de afwatering van de weg en de berm niet wordt belemmerd.

4. Indien de uitweg wordt verhard met beton wordt, zowel bij de aansluiting van de dam op de hoofdverharding van de weg als op de eigendomsgrens, over de volle breedte en dikte (hoogte) van het betonpad een voegplank aangebracht. Deze plank is ten minste 3 centimeter dik.

5. De constructie van de uitweg moet voldoen aan de daarvoor geldende (wettelijke) normen.

behorende bij ontheffingnummer 04.2886, d.d. 9 februari 2004

1. Contactpersonen van het hoogheemraadschap
   Tijdens de uitvoering dienen, m.b.t. **verkeer, weg, beplantingen en groen,** met de volgende personen van het hoogheemraadschap contact opgenomen te worden.

contactpersoon	telefoon	Mobiel
J	J	

2. Voorschriften
   Het werk moet ook worden uitgevoerd conform de hieronder genoemde voorschriften en de voor de ontheffingsaanvraag ingediende en daarin vermelde voorschriften zoals:
   a. het werkplan met activiteiten en daaraan gekoppelde tijdsplanning (dus startdatum en einddatum van de activiteiten);
   b. de lijst van aanspreekbare mensen van de directie en de aannemer met telefoonnummers, die tijdens de uitvoering 24 uur per dag bereikbaar zijn;
   c. het verkeersplan volgens CROW-handleiding 96 b (handboek wegafzettingen op niet-autosnelwegen en wegen binnen de bebouwde kom);
   d. Materialen die vrijkomen bij het aanbrengen van de duikers in de wegen van het hoogheemraadschap moeten worden afgevoerd. Het aanvullen van de sleuf dient met schoon zand te geschieden en laagsgewijs aangebracht en verdicht. Tevens moet 25 cm betongranulaat 0/40 mm aangebracht worden en voorzien van een tijdelijke verharding van betonklinkerkeien.
   e. Ontgravingen dienen tot een minimum te worden beperkt.
   f. De tijdelijke verharding, ter plaatse van de nieuwe gelegde duikers in de wegen, dient door de ontheffinghouder onderhouden te worden na aanzegging van het hoogheemraadschap.
   g. Na een winterperiode wordt de definitieve verharding aangebracht.
   h. De definitieve verharding moet bestaan uit twee lagen asfalt. Vooraf wordt een getrapte lasaansluiting gefraisd, een onderlaag van circa 8 cm GAB 0/32 en een tweede laag van 4 cm GAB 0/16 en afgewerkt met een oppervlaktebehandeling 4/8 en 2/6 slijtlaag.
   i. Een toplaag van asfaltbeton op wegen waar een slijtlaag zit is niet toegestaan.
   j. Ter hoogte van het buurtschap de Hardewijck is het asfalt uitgevoerd in SMA. Indien daar een opbreking plaatsvindt dan wordt het hersteld in een onderlaag van GAB 8 cm 0/32 en een toplaag van DAB 0/16 4 cm dik.

3. Beplanting (dus ook bomen)
   In het geval dat in de berm beplanting staat:
   a. dient dagelijks toezicht te worden gehouden door een in overleg met het hoogheemraadschap te bepalen **groenwacht**. Deze groenwacht dient onafhankelijk te zijn en moet voor aanvang van de werkzaamheden een schriftelijke nulrapportage, kabel- en sleufplaatsadvies, stabiliteitsadvies, uitvoeringsadvies en toezichtadvies verzorgen van de op het tracé aanwezige beplanting;
   b. moet tijdens uitvoering van de werken ter plaatse van bomen een **dagboek** worden bijgehouden waarin omschreven wordt hoe de boompassages plaatsvinden (te denken valt aan foto's) en eventuele beschadigingen en de hierop genomen maatregelen worden vastgelegd;
   c. mag binnen een afstand van 1,00 meter gemeten uit de boomstam van deze bomen de berm niet worden geroerd;

d. mag voor boompassages in overleg met het hoogheemraadschap en de groenwacht een boogzinker toegepast worden met in achtneming van de hierboven genoemde afstand van 1,00 meter uit de boomstam;
e. mag beplanting niet worden opgenomen of verwijderd;
f. mogen de takken, kroon, stam, wortels e.d. niet worden beschadigd;
g. mogen in geen geval wortels dikker dan 25 mm in diameter worden verwijderd;
h. dienen graafwerkzaamheden binnen de kroonprojectie van bomen door de aanbieder handmatig te worden uitgevoerd;
i. dienen ontgravingen binnen de wortelzone van te handhaven beplanting door de aanbieder zo snel mogelijk te worden aangevuld en verdicht;
j. dienen ontgraven wortels te worden beschermd tegen uitdrogen, vorst en beschadiging;
k. is niet toegestaan om binnen de wortelzone van beplantingen een werkterrein in te richten dan wel materiaal op te slaan;
l. indien schade is ontstaan zal door de groenwacht een na-inspectie worden uitgevoerd om de schade vast te stellen. De schade dient vergoed te worden volgens de landelijke methode Raad.

4. Verkeer/Verkeersmaatregelen
   a. Bij de uitvoering van werkzaamheden op de rijbaan of in de berm dient in overleg met de wegbeheerder bebakening te worden aangebracht conform de bepalingen gesteld in publicatie 96 b van het CROW "Maatregelen bij werken in uitvoering op niet -autosnelwegen en wegen binnen de bebouwde kom".
   b. De daarbij behorende verkeersborden ,bakens en schrikhekken moeten voorzien zijn van retro reflecterend materiaal minimaal overeenkomend met klasse 2 volgens NEN 3381.

6 Verkeershinder
   a. Het verkeer over een weg mag niet worden gestremd en dient zo min mogelijk te worden belemmerd;
   b. noodzakelijke wegafsluitingen van de wegen die in beheer zijn bij het hoogheemraadschap moeten plaats vinden in overleg met het hoogheemraadschap;
   c. Minimaal 15 werkdagen voor aanvang van het werk moet in een plaatselijk dag of weekblad een advertentie geplaatst worden. Het hoogheemraadschap is bereid het plaatsen van de advertentie op zich te nemen op kosten van de ontheffinghouder.
   d. Ter plaatse waar de ingraving zal plaatsvinden worden 1 week van te voren infoborden geplaatst met vermelding van de afsluiting.

7 Fietspad
   a. Bij het nieuwe fietspad tussen de Tropweere en de Braakweg dienen spookpalen van het type fabrikant Falco aangebracht te worden, zodanig dat auto's en traktoren geen gebruik kunnen maken van het fietspad
   b Bij de bestaande borden op de Tropweere en de Braakweg, met de omschrijving doodlopende weg, worden onderborden aangebracht met het opschrift fietsers uitgezonderd.

8 Transport.
   Voor de duur van de in de ontheffing aangegeven werkzaamheden geldt voor de Braakweg, de Kolkweg, de Oosterboekelweg, het Paradijs en de Tropweere een maximale aslast van 4,8 ton. Indien blijkt dat er evengoed schade dreigt te ontstaan aan de wegen moeten er, in overleg met de toezichthouder, rijplaten op de wegen aangelegd worden.
   Eventuele schade aan de wegen, ontstaan door de zand- en grondtransporten, dient door de ontheffinghouder te worden vergoed.

KENNISGEVINGEN

- Deze ontheffing of een afschrift ervan moet tijdens de uitvoering van het werk ter plaatse aanwezig zijn en op eerste aanzegging van een ambtenaar van het hoogheemraadschap ter inzage worden gegeven.

- Aan ambtenaren van het hoogheemraadschap die belast zijn met de controle op de uitvoering van het werk waarvoor de ontheffing is verleend, wordt te allen tijde vrije toegang verleend tot alle plaatsen, waar de werkzaamheden worden verricht. Daarbij worden alle terzake gewenste inlichtingen door of namens de ontheffinghouder verstrekt.

- Het college van dijkgraaf en hoogheemraden is bevoegd de ontheffing in te trekken en opruiming van de werken te bevelen, indien deze niet of niet meer voor het beoogde doel worden gebruikt.

- Overtreding van enige bepaling in de Keur of de Verordening, waarop deze ontheffing betrekking heeft, waaronder mede begrepen niet-naleving of niet-behoorlijke naleving van een aan deze ontheffing verbonden voorwaarde, kan worden bestraft met hechtenis of een geldboete. Het bestuur is bevoegd op kosten van de overtreder datgene te doen of ongedaan te maken, wat door hem in strijd met de Keur of de Verordening, dan wel met een aan deze ontheffing verbonden voorwaarde is nagelaten of gedaan.

- De ontheffing vrijwaart de houder niet voor aanspraken van derden tot vergoeding van schade die voortvloeit uit het gebruikmaken van de ontheffing. In verband hiermee wordt de houder dringend aangeraden:
  - voor zover werkzaamheden worden uitgevoerd in wegen, wegbermen, waterkeringen en sloten dient rekening te worden gehouden met de mogelijke aanwezigheid van kabels en leidingen, zodat nadere informatie bij bedrijven, instellingen of gemeenten wenselijk is;
  - voor zover werkzaamheden worden uitgevoerd op of langs een openbare weg, doelmatige waarschuwingen te plaatsen voor het verkeer, zoals voorgeschreven in de bijzondere voorwaarden, indien het verkeer op enigerlei wijze wordt belemmerd in het vrije en veilige gebruik van de weg, met inbegrip van de bermen.

- Voor het vervangen, het veranderen, het verleggen of opruimen van de werken dient opnieuw ontheffing te worden aangevraagd.

NOTABENE

MEDEWERKING/TOESTEMMING VAN ANDERE OVERHEDEN EN EIGENAREN

De houder wordt erop gewezen dat naast deze ontheffing veelal nog andere ontheffingen en/of vergunningen van overheidsinstanties noodzakelijk zijn en/of de medewerking van andere overheden noodzakelijk is. Voorzover de werken worden uitgevoerd in of op de eigendommen van anderen dan de houder van deze ontheffing is voorts de toestemming nodig van de eigenaren en eventueel van de gebruikers van die grond. Nadere informatie is verkrijgbaar bij het hoogheemraadschap.

Indien in deze ontheffing sprake is van een toestemming voor het maken en/of verbreden van een dam in een wegsloot, waardoor een nieuwe of gewijzigde ontsluiting ontstaat op een openbare weg, dan dient hiervoor tevens bij de betreffende wegbeheerder (gemeente, provincie, rijk) toestemming te worden verkregen. Dit is niet het geval als het hoogheemraadschap de betreffende wegbeheerder is.

BEZWAAR- EN BEROEPSCLAUSULES

- Op grond van het bepaalde in de Algemene wet bestuursrecht kan een belanghebbende tegen dit besluit een gemotiveerd bezwaarschrift indienen bij het college van dijkgraaf en hoogheemraden van het Hoogheemraadschap Hollands Noorderkwartier, t.a.v. de Adviescommissie bezwaarschriften, Postbus 850, 1440 AW Purmerend. Indiening van het bezwaarschrift moet gebeuren binnen 6 weken na de dag waarop het besluit bekend is gemaakt (de dag van verzending). Het bezwaarschrift dient te worden ondertekend en naast de reden van het bezwaar tenminste te bevatten: de naam en het adres van de indiener, de dagtekening en een omschrijving van de beschikking waartegen het bezwaar is gericht. De indiening van een bezwaarschrift schorst de werking van het besluit waartegen het is gericht niet.

- Indien tegen een besluit bezwaar is gemaakt en als onverwijlde spoed dat vereist kan de indiener van het bezwaarschrift de voorzieningenrechter van de Arrondissementsrechtbank te Haarlem verzoeken een voorlopige voorziening te treffen als bedoeld in artikel 8:81, lid 1 van de Algemene wet bestuursrecht. Een dergelijk verzoek dient samen met een afschrift van het bezwaarschrift te worden gezonden aan de voorzieningenrechter van de Arrondissementsrechtbank, sector Bestuursrecht, Postbus 1621, 2003 BR Haarlem. Voor het indienen van een voorlopige voorziening is een griffierecht verschuldigd.

- Wij wijzen u erop dat deze ontheffing op voorkomende wijze nog nader bekend wordt gemaakt door publicaties in verschillende weekbladen.

- Een afschrift van deze beschikking wordt toegezonden aan bij het hoogheemraadschap bekende eventuele derden-belanghebbenden.

- Derden-belanghebbenden kunnen bezwaren tegen deze beschikking maken. Indien dat het geval is, zal het hoogheemraadschap de verkrijger van de ontheffing daarover onmiddellijk informeren. (Overigens kan door de verkrijger van de ontheffing zelf ook bezwaar worden gemaakt tegen de verleende ontheffing en de hierin genoemde voorwaarden). Indien de verkrijger van de ontheffing vóór het verloop van de bedoelde bezwaartermijn de door hem beoogde werken reeds aanlegt of de door hem beoogde werkzaamheden reeds uitvoert geschiedt dat geheel op eigen risico.

- Voordat het bestuur op het bezwaar beslist, stelt het belanghebbenden in de gelegenheid te worden gehoord.

Toelichting grondslagen

In dit document kunt u secties vinden die onleesbaar zijn gemaakt. Deze informatie is achterwege gelaten op basis van de Wet open overheid (Woo). De letter die hierbij is vermeld correspondeert met de bijbehorende grondslag in onderstaand overzicht.

J Art. 5.1 lid 2 sub e

Het belang van de openbaarmaking van deze informatie weegt niet op tegen het belang van de eerbiediging van de persoonlijke levenssfeer van betrokkenen

Landinrichtingscommissie voor
de ruilverkaveling De Gouw
Postbus 8540
3503 RM UTRECHT

Datum	Uw kenmerk	Contactpersoon
21 november 2006	GOUW/2006/23756	[redacted]

Onderwerp	Registratienummer	Doorkiesnummer
Keurontheffing waterloop achter Rietveen te Wognum	06.26234	[redacted]

Geachte mevrouw/heer,

Op 12 april 2006 heeft [redacted] van de Dienst Landelijk Gebied, namens u, bij het hoogheemraadschap een ontheffing aangevraagd voor het graven van een waterloop achter de woningen aan de Rietveen te Wognum. Hierbij ontvangt u de verleende ontheffing. Tot onze spijt heeft de schriftelijke afhandeling van uw verzoek vertraging opgelopen, onze excuses hiervoor.

Het behandelen van uw ontheffingsaanvraag brengt kosten met zich mee. Van alle indieners van verzoeken om een keurontheffing vragen wij op grond van onze legesverordening een tegemoetkoming in deze kosten. In uw geval bedragen de leges € 120,--. U ontvangt de legesaanslag op korte termijn.

Ons besluit om u een ontheffing te verlenen wordt in de plaatselijke krant bekend gemaakt. Zowel uzelf als andere belanghebbenden hebben de mogelijkheid om bezwaar te maken tegen de ontheffing. In de ontheffing en in de publicatie in de krant is aangegeven wat u daarvoor moet doen.

Wij raden u aan de voorschriften, die wij aan de ontheffing hebben verbonden, aandachtig te lezen. Op de naleving hiervan ziet het hoogheemraadschap nauwlettend toe.

Hoogheemraadschap
Hollands Noorderkwartier
Postbus 130, 1135 ZK Edam
Schepenmakersdijk 16, 1135 AG Edam

T 0299-66 30 00
F 0299-66 33 33
info@hhnk.nl
www.hhnk.nl

Waterschapsbank
63.67.53.778
Postbank 1258851

Wij vertrouwen erop u hiermee voldoende te hebben geïnformeerd.

Met vriendelijke groet,



Bijlage:
- ontheffing

Ontheffing

Nummer : 06.26234
Van : 21 november 2006

Onderwerp: beslissing op de ontheffingsaanvraag van:
Landinrichtingscommissie voor
de ruilverkaveling De Gouw
Postbus 8540
3503 RM UTRECHT

Het college van dijkgraaf en hoogheemraden van Hoogheemraadschap Hollands Noorderkwartier,

gelezen het voormelde verzoek om ontheffing;

gelet op de desbetreffende bepalingen in de Keur van Hoogheemraadschap Hollands Noorderkwartier 2006, de Algemene wet bestuursrecht, de Waterschapswet, het Reglement voor Hoogheemraadschap Hollands Noorderkwartier en de Mandaatregeling van Hoogheemraadschap Hollands Noorderkwartier van 18 juli 2006;

na overweging van het volgende:

Aanvraag ontheffing
Op 12 april 2006, onder kenmerk GOUW/2006/23756, ontvangen op 18 april 2006, met ons registratienummer 06.9862, heeft [redacted] van de Dienst Landelijk Gebied, namens de Landinrichtingscommissie voor de ruilverkaveling De Gouw voornoemd, ontheffing aangevraagd voor het graven van een waterloop achter de woningen aan de Rietveen te Wognum.

Eigendomssituatie
De sloot is gegraven tussen het perceel van [redacted] enerzijds, en de percelen van de diverse eigenaren aan de Rietveen anderzijds.

Belanghebbende(n) bij de aanvraag
- [redacted]
- de diverse eigenaren/bewoners aan de Rietveen

Doel aanvraag
Het maken van een afscheiding tussen het landbouwperceel en de percelen van de diverse particuliere eigenaren.

Horen belanghebbenden en aanvrager
De waterloop is enige tijd geleden, in overleg met de belanghebbenden, reeds aangelegd. Daarom is er ten aanzien van de belanghebbenden geen aanleiding om te horen.
De ontheffing wordt verleend conform de aanvraag. Derhalve is afgezien van het apart horen van de aanvrager.

Zienswijze
Ter zake van de aanvraag zijn geen nadere zienswijzen ingebracht.

Overwegingen ten aanzien van de aanvraag

Waterhuishoudkundige, waterkeringtechnische en/of wegentechnische aspecten

Bij de belangenafweging door het hoogheemraadschap wordt primair gekeken naar waterhuishoudkundige, waterkeringtechnische en/of wegentechnische belangen. Tijdens de behandeling en beoordeling van de aanvraag is niet gebleken dat dergelijke belangen door de verlening en/of uitvoering van de gevraagde ontheffing (onevenredig) worden geschaad.

Belangen van derden

Bij de beoordeling van de aanvraag is niet gebleken dat er sprake is van relevante belangen van derden die niet door andere wet- of regelgeving worden beschermd en die door het verlenen van de ontheffing kunnen worden geschaad.

Besluit:

aan de Landinrichtingscommissie voor de ruilverkaveling De Gouw voornoemd ontheffing te verlenen van het bepaalde in artikel 15, onder a van de Keur van Hoogheemraadschap Hollands Noorderkwartier 2006 voor:

het graven van een waterloop achter de woningen met de huisnummers 2 t/m 16 aan de Rietveen te Wognum;

overeenkomstig en ter plaatse zoals is aangegeven op de bij dit besluit behorende tekening van 17 november 2006;

de ontheffing te verlenen met inachtneming van de bij dit besluit behorende algemene en bijzondere voorwaarden.

Aldus besloten op 21 november 2006.



Afschrift van deze ontheffing is gezonden aan:

- [redacted] cluster Peilbeheer

Algemene voorwaarden

behorende bij ontheffingnummer 06.26234 van 21 november 2006

1. In deze algemene voorwaarden wordt verstaan onder:
   a. hoogheemraadschap: Hoogheemraadschap Hollands Noorderkwartier;
   b. het bestuur: het college van dijkgraaf en hoogheemraden van het hoogheemraadschap;
   c. afdelingshoofd: het hoofd van de afdeling Vergunningen & Handhaving;
   d. houder: degene aan wie de ontheffing is verleend;
   e. werken: al hetgeen krachtens ontheffing is verleend of wordt gesteld, aangelegd, aangebracht, gemaakt of geplaatst met de eventueel bijkomende werken en uit te voeren werkzaamheden.

2. De aan de ontheffing verbonden voorwaarden moeten door de houder worden nageleefd. Het bestuur kan besluiten tot intrekking van de ontheffing indien de houder de voorwaarden niet naleeft.

3. De ontheffing geldt mede voor het uitvoeren van werkzaamheden tot normaal onderhoud of herstel van de werken.

4. De krachtens deze ontheffing gemaakte werken dienen door en op kosten van de houder voortdurend in een goede staat van onderhoud te worden gehouden.

5. Herstelwerkzaamheden die geen uitstel dulden zijn terstond uitvoerbaar, mits onverwijld meegedeeld aan het afdelingshoofd.

6. Geringe afwijking van de tekening(en) is alleen toegestaan na verkregen toestemming door of vanwege het bestuur, gevolgd door het binnen twee maanden in tweevoud ter goedkeuring overleggen van deze tekening(en). De werken moeten voor het overige worden uitgevoerd, met inachtneming van eventuele nader of vanwege het bestuur te geven wijzigingen.

7. Tenzij anders is vermeld in de bijzondere voorwaarden, wordt van de aanvang van de werkzaamheden ten minste vijf werkdagen tevoren schriftelijk of telefonisch melding gemaakt bij de in de brief genoemde contactpersoon van het hoogheemraadschap.

8. Van de ontheffing dient gebruik te worden gemaakt binnen twaalf maanden na haar dagtekening en de werkzaamheden dienen te zijn beëindigd binnen 24 maanden na haar dagtekening. Is daaraan niet voldaan, dan is de ontheffing vervallen, tenzij bijzondere omstandigheden zich hebben voorgedaan; dit ter beoordeling van het bestuur.

9. Onmiddellijk na het gereed komen van de werken dienen alle andere, niet-gebruikte en eventueel afkomende materialen, (hulp)werken, gebruikte werktuigen en dergelijke volledig te worden opgeruimd en afgevoerd.

10. In geval van rechtsovergang is houder verplicht hiervan binnen twee weken schriftelijk mededeling te doen aan het bestuur, met vermelding van naam en adres van de nieuwe houder van de ontheffing.

11. De houder is verplicht van de beëindiging van het beoogde gebruik van de werken ten minste acht dagen van tevoren schriftelijk kennis te geven aan het bestuur.

Bij deze ontheffing behoren de bijgevoegde bijzondere voorwaarden: ‘Graven waterloop’.

Bijzondere voorwaarden graven waterloop

behorende bij ontheffingnummer 06.26234 van 21 november 2006

1. De waterloop wordt gegraven met een breedte van 2,90 meter ter hoogte van het ter plaatse geldende waterpeil (= NAP- 1,40 meter) en een diepte van 0,60 meter onder dit peil. De taluds worden afgewerkt onder een helling van 1 : 2 of flauwer en zijn zodanig van vorm en afmetingen dat uitzakking of uitspoeling wordt voorkomen.

2. De aansluiting van de waterloop op een bestaand gedeelte waterloop vindt plaats overeenkomstig door het hoogheemraadschap ter plaatse aangegeven lijnen.

3. De waterloop wordt geclassificeerd als ‘schouwsloot’ en wordt te allen tijde onderhouden overeenkomstig de geldende keurbepalingen.

4. De bij het graven van de waterloop, in een aangrenzend gedeelte waterloop geraakte grond, materialen of andere vaste stoffen, wordt (worden) direct na voltooiing van de waterloop verwijderd.

Kennisgevingen

- Deze ontheffing of een afschrift ervan moet tijdens de uitvoering van het werk ter plaatse aanwezig zijn en op eerste aanzegging van een ambtenaar van het hoogheemraadschap ter inzage worden gegeven.

- Aan ambtenaren van het hoogheemraadschap die belast zijn met de controle op de uitvoering van het werk waarvoor de ontheffing is verleend, wordt te allen tijde vrije toegang verleend tot alle plaatsen,waar de werkzaamheden worden verricht. Daarbij worden alle terzake gewenste inlichtingen door of namens de houder verstrekt.

- Het college van dijkgraaf en hoogheemraden is bevoegd de ontheffing in te trekken en opruiming van de werken te bevelen, indien deze niet of niet meer voor het beoogde doel worden gebruikt.

- Overtreding van enige bepaling in de Keur of de Verordening, waarop deze ontheffing betrekking heeft, waaronder mede begrepen niet-naleving of niet-behoorlijke naleving van een aan deze ontheffing verbonden voorwaarde, kan worden bestraft met hechtenis of een geldboete. Het bestuur is bevoegd op kosten van de overtreder datgene te doen of ongedaan te maken, wat door hem in strijd met de Keur of de Verordening dan wel met een aan deze ontheffing verbonden voorwaarde is nagelaten of gedaan.

- De ontheffing vrijwaart de houder niet voor aanspraken van derden tot vergoeding van schade die voortvloeit uit het gebruikmaken van de ontheffing. In verband hiermee wordt de houder dringend aangeraden:
  - voor zover werkzaamheden worden uitgevoerd in wegen, wegbermen, waterkeringen en waterlopen dient rekening te worden gehouden met de mogelijke aanwezigheid van kabels en leidingen, zodat nadere informatie bij bedrijven, instellingen of gemeenten wenselijk is;
  - voor zover werkzaamheden worden uitgevoerd op of langs een openbare weg, doelmatige waarschuwingen te plaatsen voor het verkeer, zoals voorgeschreven in de bijzondere voorwaarden, indien het verkeer op enigerlei wijze wordt belemmerd in het vrije en veilige gebruik van de weg, met inbegrip van de bermen.

- Voor het vervangen, het veranderen, het verleggen of opruimen van de werken dient opnieuw ontheffing te worden aangevraagd.

Nota bene

Medewerking/toestemming van andere overheden en eigenaren

De houder wordt erop gewezen dat naast deze ontheffing veelal nog andere ontheffingen en/of vergunningen van overheidsinstanties noodzakelijk zijn en/of de medewerking van andere overheden noodzakelijk is. Voorzover de werken worden uitgevoerd in of op de eigendommen van anderen dan de houder van deze ontheffing is voorts de toestemming nodig van de eigenaren en eventueel van de gebruikers van die grond. Nadere informatie is verkrijgbaar bij het hoogheemraadschap.

Indien in deze ontheffing sprake is van een toestemming voor het maken en/of verbreden van een dam in een wegsloot, waardoor een nieuwe of gewijzigde ontsluiting ontstaat op een openbare weg, dan dient hiervoor tevens bij de betreffende wegbeheerder (gemeente, provincie, Rijk) toestemming te worden verkregen. Dit is niet het geval als het hoogheemraadschap de betreffende wegbeheerder is.

Bezwaar- en beroepsclausules

- Op grond van het bepaalde in de Algemene wet bestuursrecht kan een belanghebbende tegen dit besluit een gemotiveerd bezwaarschrift indienen bij het college van dijkgraaf en hoogheemraden van Hoogheemraadschap Hollands Noorderkwartier, ter attentie van de Adviescommissie bezwaren, Postbus 130, 1135 ZK Edam. Indiening van het bezwaarschrift moet gebeuren binnen zes weken na de dag waarop het besluit bekend is gemaakt (de dag van verzending). Het bezwaarschrift dient te worden ondertekend en naast de reden van het bezwaar tenminste te bevatten: de naam en het adres van de indiener, de dagtekening en een omschrijving van de beschikking waartegen het bezwaar is gericht. Bezwaar maken per e-mail is niet mogelijk. De indiening van een bezwaarschrift schorst de werking van het besluit waartegen het is gericht niet.

- Indien tegen een besluit bezwaar is gemaakt en als onverwijlde spoed dat vereist kan de indiener van het bezwaarschrift de voorzieningenrechter van de Arrondissementsrechtbank te Haarlem verzoeken een voorlopige voorziening te treffen als bedoeld in artikel 8:81, lid 1 van de Algemene wet bestuursrecht. Een dergelijk verzoek dient samen met een afschrift van het bezwaarschrift te worden gezonden aan de voorzieningenrechter van de Arrondissementsrechtbank, sector Bestuursrecht, Postbus 1621, 2003 BR Haarlem. Voor het indienen van een voorlopige voorziening is een griffierecht verschuldigd.

- Wij wijzen u erop dat deze ontheffing op voorkomende wijze nog nader bekend wordt gemaakt door publicaties in verschillende weekbladen.

- Een afschrift van deze beschikking wordt toegezonden aan bij het hoogheemraadschap bekende eventuele derdebelanghebbenden.

- Derdebelanghebbenden kunnen bezwaren tegen deze beschikking maken. Indien dat het geval is, zal het hoogheemraadschap de verkrijger van de ontheffing daarover onmiddellijk informeren. (Overigens kan door de verkrijger van de ontheffing zelf ook bezwaar worden gemaakt tegen de verleende ontheffing en de hierin genoemde voorwaarden.) Indien de verkrijger van de ontheffing vóór het verloop van de bedoelde bezwaartermijn de door hem beoogde werken reeds aanlegt of de door hem beoogde werkzaamheden reeds uitvoert, geschiedt dat geheel op eigen risico.

- Voordat het bestuur op het bezwaar beslist, stelt het belanghebbenden in de gelegenheid te worden gehoord.

Toelichting grondslagen

In dit document kunt u secties vinden die onleesbaar zijn gemaakt. Deze informatie is achterwege gelaten op basis van de Wet open overheid (Woo). De letter die hierbij is vermeld correspondeert met de bijbehorende grondslag in onderstaand overzicht.

J Art. 5.1 lid 2 sub e

Het belang van de openbaarmaking van deze informatie weegt niet op tegen het belang van de eerbiediging van de persoonlijke levenssfeer van betrokkenen

Landinrichtingscommissie
voor de ruilverkaveling De Gouw
Postbus 8540
3503 RM UTRECHT

Datum
13 mei 2008

Uw kenmerk
GOUW/2008/17628

Contactpersoon
[redacted]

Onderwerp
Keurontheffing

Registratienummer
08.13462

Doorkiesnummer
[redacted]
van 9.00 tot 12.00 uur

Geachte mevrouw/heer,

Op 2 april 2004 heeft u bij het hoogheemraadschap een ontheffing aangevraagd voor het maken van een brug over de Veersloot of Molensloot, ten zuiden van Polder de Kolk van Dussen en de Provincialeweg N239, ter hoogte en ten westen van Westfriesedijk 18 in Aartswoud. Hierbij ontvangt u de verleende ontheffing.

In uw aanvraag verzoekt u om de ontheffing voor de aanleg van deze brug te verlenen op naam van de Landinrichtingscommissie en een ontheffing voor het eigendom, beheer en onderhoud van de brug te verlenen aan Landschap Noord-Holland, welke partij eigenaar is van de ondergrond en eigenaar wordt van deze brug.

Aan dit verzoek kunnen wij niet voldoen. Strikt genomen is er op grond van de Keur Hoogheemraadschap Hollands Noorderkwartier 2006 alleen een verbodsbepaling van toepassing om de brug te maken en te hebben. Wij gaan er vanuit dat na de bouw van de brug de ontheffing, en daarmee ook de in de ontheffing opgenomen (onderhouds)verplichtingen, door u aan Landschap Noord-Holland wordt overgedragen. Feitelijk treedt Landschap Noord-Holland daarbij op als rechtsopvolger van (een gedeelte van) de aan verleende ontheffing en gelden vervolgens de aan de ontheffing verbonden voorwaarden voor Landschap Noord-Holland.

Het is formeel maar ook in praktische zin niet mogelijk om een aparte beschikking op te stellen waarin ontheffing aan Landschap Noord-Holland wordt verleend voor het eigendom, beheer en onderhoud van de brug. Dit zijn ons inziens zaken die u zelf moet regelen. Wij verzoeken u hierover met Landschap Noord-Holland concrete afspraken te maken en de ontheffing op een of andere manier formeel over te dragen. Wij zullen een en ander nadat de brug is gebouwd wel in onze ontheffingenregistratie opnemen.

Hoogheemraadschap
Hollands Noorderkwartier
Postbus 130, 1135 ZK Edam
Schepenmakersdijk 16, 1135 AG Edam

T 0299-66 30 00
F 0299-66 33 33
info@hhnk.nl
www.hhnk.nl

Waterschapsbank
63.67.53.778
Postbank 1258851

Het behandelen van uw ontheffingsaanvraag brengt kosten met zich mee. Van alle indieners van verzoeken om een keurontheffing vragen wij op grond van onze legesverordening een tegemoetkoming in deze kosten. In uw geval bedragen de leges € 90,--. U ontvangt de legesaanslag op korte termijn.

Ons besluit om u een ontheffing te verlenen wordt in de plaatselijke krant bekend gemaakt. Zowel uzelf als andere belanghebbenden hebben de mogelijkheid om bezwaar te maken tegen de ontheffing. In de ontheffing en in de publicatie in de krant is aangegeven wat u daarvoor moet doen.

Wij raden u aan de voorschriften, die wij aan de ontheffing hebben verbonden, aandachtig te lezen. Op de naleving hiervan ziet het hoogheemraadschap nauwlettend toe.
In het bijzonder wijzen wij u er op dat u tenminste vijf werkdagen voordat met de werkzaamheden wordt begonnen de toezichthouder van het hoogheemraadschap, [redacted] hiervan in kennis moet stellen. U kunt hem bereiken via telefoonnummer [redacted]. Bij het achterwege laten van deze melding accepteert u het risico dat wij de werkzaamheden stilleggen.

Wij vertrouwen erop u hiermee voldoende te hebben geïnformeerd.

Met vriendelijke groet,

namens het college van dijkgraaf en hoogheemraden,

[redacted]

Bijlage: ontheffing

Ontheffing

Nummer : 08.13462
Van : 13 mei 2008

Onderwerp: beslissing op de ontheffingsaanvraag van:
Landinrichtingscommissie voor de ruilverkaveling De Gouw
Postbus 8540
3503 RM Utrecht

Het college van dijkgraaf en hoogheemraden van Hoogheemraadschap Hollands Noorderkwartier,

gelezen het voormelde verzoek om ontheffing;

gelet op de desbetreffende bepalingen in de Keur van Hoogheemraadschap Hollands Noorderkwartier 2006, de Algemene wet bestuursrecht, de Waterschapswet, het Reglement voor Hoogheemraadschap Hollands Noorderkwartier en de Mandaatregeling Hoogheemraadschap Hollands Noorderkwartier 2008;

na overweging van het volgende:

Aanvraag ontheffing
Op 2 april 2008, onder kenmerk GOUW/2008/17628, ontvangen op 3 april 2008, met ons registratienummer 08.9697, heeft de Landinrichtingscommissie voor de ruilverkaveling De Gouw voornoemd, ontheffing aangevraagd voor het maken van een brug over de Veersloot of Molensloot, ten zuiden van Polder de Kolk van Dussen en de Provincialeweg N239, ter hoogte en ten westen van Westfriesedijk 18 in Aartswoud.

Bijzonderheden
Door aanvrager wordt verzocht om de ontheffing voor de aanleg van deze brug te verlenen op naam van de Landinrichtingscommissie en een ontheffing voor het eigendom, beheer en onderhoud van de brug te verlenen aan het Landschap Noord-Holland, welke partij eigenaar is van de ondergrond en eigenaar wordt van deze brug.

Aan dit verzoek kan door het hoogheemraadschap niet worden voldaan. Strikt genomen is er op grond van de Keur Hoogheemraadschap Hollands Noorderkwartier 2006 alleen een verbodsbepaling van toepassing om de brug te maken en te hebben. Door het hoogheemraadschap wordt er vanuit gegaan dat na de bouw van de brug de ontheffing, en daarmee ook de in de ontheffing opgenomen (onderhouds)verplichtingen, door de Landinrichtingscommissie voor ruilverkaveling De Gouw aan Landschap Noord-Holland wordt overgedragen. Feitelijk treedt Landschap Noord-Holland na de bouw van de brug op als rechtsopvolger van de aan de Landinrichtingscommissie voor ruilverkaveling De Gouw verleende ontheffing en gelden vervolgens de aan de ontheffing verbonden voorwaarden voor Landschap Noord-Holland.

Het is formeel maar ook in praktische zin niet mogelijk om een apart document op te stellen waarin ontheffing aan Landschap Noord-Holland wordt verleend voor het eigendom, beheer en onderhoud van de brug. Dit zijn naar de mening van het hoogheemraadschap zaken die door aanvrager zelf moeten worden geregeld. Aanvrager dient hierover met Landschap Noord-Holland concrete afspraken te maken en de ontheffing op een of andere manier formeel over te dragen. Door het hoogheemraadschap wordt een en ander nadat de brug is gebouwd in de ontheffingenregistratie opgenomen.

Eigendomssituatie
De waterloop waarover de brug wordt gemaakt, is kadastraal bekend gemeente Opmeer, sectie W nummer 471. Dit perceel is eigendom van het hoogheemraadschap.

Belanghebbende(n) bij de aanvraag
Bij de beoordeling van de aanvraag is niet gebleken dat er sprake is van relevante belangen van derden die niet door andere wet- of regelgeving worden beschermd en die door het verlenen van de ontheffing kunnen worden geschaad.

Doel aanvraag
In de aanvraag wordt het volgende aangegeven: 'In het project Natuurontwikkeling en Waterberging Kolk van Dussen werken Landschap Noord-Holland, Dienst Landelijk Gebied en uw Hoogheemraadschap samen om dit project te realiseren. Ten behoeve van de afvoer van grond is over de Veersloot een tijdelijke noodbrug aangelegd. De Landinrichtingscommissie voor de ruilverkaveling De Gouw is met het landschap overeengekomen om op dezelfde plaats een definitieve brug aan te leggen, welke vrijgekomen is bij de werkzaamheden rondom het Suezkanaal bij Abbekerk.'

Horen belanghebbenden en aanvrager
Ten aanzien van derde-belanghebbenden is er geen aanleiding om te horen.

Bij brief van 15 april 2008 met registratienummer 08.10995 is aan de Dienst Landelijk Gebied verzocht om een correcte tekening. Dit betrof met name een minimaal vereiste doorvaartbreedte en doorvaarthoogte. Naar aanleiding van deze brief heeft [redacted] van de Dienst Landelijk Gebied op 18 april 2008 contact opgenomen met een medewerker van het hoogheemraadschap. Bij brief van 21 april 2008 (ontvangen 23 april 2008), ingeboekt met registratienummer 08.9697, heeft de Dienst Landelijk gebied een nieuwe tekening aangeleverd. Opgemerkt wordt dat de in de brief van 15 april 2008 genoemde minimale doorvaarhoogte niet reëel is. Met de doorvaarhoogte zoals aangegeven op de tekening bij de brief van 21 april 2008, wordt door het hoogheemraadschap ingestemd.

De ontheffing wordt verleend conform de aanvraag.

Zienswijze
Ter zake van de aanvraag zijn geen nadere zienswijzen ingebracht.

Overwegingen ten aanzien van de aanvraag
Waterhuishoudkundige, waterkeringtechnische en/of wegentechnische aspecten
Bij de belangenafweging door het hoogheemraadschap wordt primair gekeken naar waterhuishoud-kundige, waterkeringtechnische en/of wegentechnische belangen. Bij de onderhavige aanvraag betreft dit uitsluitend waterhuishoudkundige aspecten. Tijdens de behandeling en beoordeling van de aanvraag is niet gebleken dat dergelijke belangen door de verlening en/of uitvoering van de gevraagde ontheffing (onevenredig) worden geschaad.

Beleidsmatige aspecten
De aanvraag is getoetst aan de van toepassing zijnde wet- en regelgeving. Dit houdt in dat de aanvraag is getoetst aan de beleidsregels zoals neergelegd in het Waterbeheersplan van de waterschappen in Hollands Noorderkwartier (WBP3) en de Beleidsregels keurontheffingen van 24 april 2007 zoals die per 1 juni 2007 in werking zijn getreden. De door de aanvrager gevraagde werken en werkzaamheden zijn niet in strijd met dit beleid.

Belangen van derden
Bij de beoordeling van de aanvraag is niet gebleken dat er sprake is van relevante belangen van derden, anders dan genoemd, die niet door andere wet- of regelgeving worden beschermd en die door het verlenen van de ontheffing kunnen worden geschaad.

Besluit:

aan de Landinrichtingscommissie voor de ruilverkaveling De Gouw voornoemd ontheffing te verlenen van het bepaalde in artikel 15, 1e lid onder a en b van de Keur Hoogheemraadschap Hollands Noorderkwartier 2006 voor:

het maken van een brug over de Veersloot of Molensloot, ten zuiden van Polder de Kolk van Dussen en de Provincialeweg N239, ter hoogte en ten westen van Westfriesedijk 18 in Aartswoud,

overeenkomstig en ter plaatse zoals is aangegeven op de bij dit besluit behorende detailtekening en kadastrale ondergrond (fotoblad/situatietekekening),

de ontheffing te verlenen met inachtneming van de bij dit besluit behorende algemene en bijzondere voorwaarden.

Aldus besloten op 13 mei 2008.

Namens het college van dijkgraaf en hoogheemraden,



Afschrift van deze ontheffing is gezonden aan:

- [redacted] cluster Peilbeheer
- [redacted] Projectleider Voorbereiding
- Het Noordhollands landschap, Postbus 257, 1900 AG Castricum

Algemene voorwaarden

behorende bij ontheffingnummer 08.13462 van 13 mei 2008

1. In deze algemene voorwaarden wordt verstaan onder:
   a. hoogheemraadschap: Hoogheemraadschap Hollands Noorderkwartier;
   b. het bestuur: het college van dijkgraaf en hoogheemraden van het hoogheemraadschap;
   c. afdelingshoofd: het hoofd van de afdeling Vergunningen & Handhaving;
   d. houder: degene aan wie de ontheffing is verleend;
   e. werken: al hetgeen krachtens ontheffing is verleend of wordt gesteld, aangelegd, aangebracht, gemaakt of geplaatst met de eventueel bijkomende werken en uit te voeren werkzaamheden.

2. De aan de ontheffing verbonden voorwaarden moeten door de houder worden nageleefd. Het bestuur kan besluiten tot intrekking van de ontheffing indien de houder de voorwaarden niet naleeft.

3. De ontheffing geldt mede voor het uitvoeren van werkzaamheden tot normaal onderhoud of herstel van de werken.

4. De krachtens deze ontheffing gemaakte werken dienen door en op kosten van de houder voortdurend in een goede staat van onderhoud te worden gehouden.

5. Herstelwerkzaamheden die geen uitstel dulden zijn terstond uitvoerbaar, mits onverwijld meegedeeld aan het afdelingshoofd.

6. Geringe afwijking van de tekening(en) is alleen toegestaan na verkregen toestemming door of vanwege het bestuur, gevolgd door het binnen twee maanden in tweevoud ter goedkeuring overleggen van deze tekening(en). De werken moeten voor het overige worden uitgevoerd, met inachtneming van eventuele nader of vanwege het bestuur te geven wijzigingen.

7. Tenzij anders is vermeld in de bijzondere voorwaarden, wordt van de aanvang van de werkzaamheden ten minste vijf werkdagen tevoren schriftelijk of telefonisch melding gemaakt bij de in de brief genoemde contactpersoon van het hoogheemraadschap.

8. Van de ontheffing dient gebruik te worden gemaakt binnen twaalf maanden na haar dagtekening en de werkzaamheden dienen te zijn beëindigd binnen 24 maanden na haar dagtekening. Is daaraan niet voldaan, dan is de ontheffing vervallen, tenzij bijzondere omstandigheden zich hebben voorgedaan; dit ter beoordeling van het bestuur.

9. Onmiddellijk na het gereed komen van de werken dienen alle andere, niet-gebruikte en eventueel afkomende materialen, (hulp)werken, gebruikte werktuigen en dergelijke volledig te worden opgeruimd en afgevoerd.

10. In geval van rechtsovergang is houder verplicht hiervan binnen twee weken schriftelijk mededeling te doen aan het bestuur, met vermelding van naam en adres van de nieuwe houder van de ontheffing.

11. De houder is verplicht van de beëindiging van het beoogde gebruik van de werken ten minste acht dagen van tevoren schriftelijk kennis te geven aan het bestuur.

Bij deze ontheffing behoren de bijgevoegde bijzondere voorwaarden: ‘brug’.

Bijzondere voorwaarden brug

behorende bij ontheffingnummer 08.13462 van 13 mei 2008

1. De brug wordt gemaakt overeenkomstig de bij deze ontheffing behorende tekening(en).

2. De doorvaartbreedte/doorstroombreedte van de brug wordt 6,20 meter en de doorvaarthoogte 1,25 meter.

3. De waterloop wordt over de gehele breedte onder en ter weerszijden van de brug, over een afstand van minimaal vijf meter gebracht en onderhouden op een diepte van 1,70 meter. De taluds worden afgewerkt onder een helling van 1 : 2 of flauwer en zijn zodanig van vorm en afmetingen dat uitzakking of uitspoeling wordt voorkomen.

4. De onder punt 2 en 3 genoemde maten zijn ten opzichte van het ter plaatse geldende waterpeil (= NAP – 2,20 meter).

5. De doorstroming (en eventuele doorvaart) in de waterloop respectievelijk ter plaatse van de brug, wordt niet gestremd of belemmerd.

Kennisgevingen

- Deze ontheffing of een afschrift ervan moet tijdens de uitvoering van het werk ter plaatse aanwezig zijn en op eerste aanzegging van een ambtenaar van het hoogheemraadschap ter inzage worden gegeven.

- Aan ambtenaren van het hoogheemraadschap die belast zijn met de controle op de uitvoering van het werk waarvoor de ontheffing is verleend, wordt te allen tijde vrije toegang verleend tot alle plaatsen,waar de werkzaamheden worden verricht. Daarbij worden alle terzake gewenste inlichtingen door of namens de houder verstrekt.

- Het college van dijkgraaf en hoogheemraden is bevoegd de ontheffing in te trekken en opruiming van de werken te bevelen, indien deze niet of niet meer voor het beoogde doel worden gebruikt.

- Overtreding van enige bepaling in de Keur of de Verordening, waarop deze ontheffing betrekking heeft, waaronder mede begrepen niet-naleving of niet-behoorlijke naleving van een aan deze ontheffing verbonden voorwaarde, kan worden bestraft met hechtenis of een geldboete. Het bestuur is bevoegd op kosten van de overtreder datgene te doen of ongedaan te maken, wat door hem in strijd met de Keur of de Verordening dan wel met een aan deze ontheffing verbonden voorwaarde is nagelaten of gedaan.

- De ontheffing vrijwaart de houder niet voor aanspraken van derden tot vergoeding van schade die voortvloeit uit het gebruikmaken van de ontheffing. In verband hiermee wordt de houder dringend aangeraden: voor zover werkzaamheden worden uitgevoerd in wegen, wegbermen, waterkeringen en waterlopen dient rekening te worden gehouden met de mogelijke aanwezigheid van kabels en leidingen, zodat nadere informatie bij bedrijven, instellingen of gemeenten wenselijk is;
  - voor zover werkzaamheden worden uitgevoerd op of langs een openbare weg, doelmatige waarschuwingen te plaatsen voor het verkeer, zoals voorgeschreven in de bijzondere voorwaarden, indien het verkeer op enigerlei wijze wordt belemmerd in het vrije en veilige gebruik van de weg, met inbegrip van de bermen.

- Voor het vervangen, het veranderen, het verleggen of opruimen van de werken dient opnieuw ontheffing te worden aangevraagd.

Nota bene

Medewerking/toestemming van andere overheden en eigenaren

De houder wordt erop gewezen dat naast deze ontheffing veelal nog andere ontheffingen en/of vergunningen van overheidsinstanties noodzakelijk zijn en/of de medewerking van andere overheden noodzakelijk is. Voorzover de werken worden uitgevoerd in of op de eigendommen van anderen dan de houder van deze ontheffing is voorts de toestemming nodig van de eigenaren en eventueel van de gebruikers van die grond. Nadere informatie is verkrijgbaar bij het hoogheemraadschap.

Indien in deze ontheffing sprake is van een toestemming voor het maken en/of verbreden van een dam in een wegsloot, waardoor een nieuwe of gewijzigde ontsluiting ontstaat op een openbare weg, dan dient hiervoor tevens bij de betreffende wegbeheerder (gemeente, provincie, Rijk) toestemming te worden verkregen. Dit is niet het geval als het hoogheemraadschap de betreffende wegbeheerder is.

Bezwaar- en beroepsclausules

- Op grond van het bepaalde in de Algemene wet bestuursrecht kan een belanghebbende tegen dit besluit een gemotiveerd bezwaarschrift indienen bij het college van dijkgraaf en hoogheemraden van Hoogheemraadschap Hollands Noorderkwartier, ter attentie van de Adviescommissie bezwaren, Postbus 130, 1135 ZK Edam. Indiening van het bezwaarschrift moet gebeuren binnen zes weken na de dag waarop het besluit bekend is gemaakt (de dag van verzending). Het bezwaarschrift dient te worden ondertekend en naast de reden van het bezwaar tenminste te bevatten: de naam en het adres van de indiener, de dagtekening en een omschrijving van de beschikking waartegen het bezwaar is gericht. Elektronisch bezwaar maken is in sommige gevallen mogelijk, voor informatie zie www.hhnk.nl. De indiening van een bezwaarschrift schorst de werking van het besluit waartegen het is gericht niet.

- Indien tegen een besluit bezwaar is gemaakt en als onverwijlde spoed dat vereist kan de indiener van het bezwaarschrift de voorzieningenrechter van de Arrondissementsrechtbank te Haarlem verzoeken een voorlopige voorziening te treffen als bedoeld in artikel 8:81, lid 1 van de Algemene wet bestuursrecht. Een dergelijk verzoek dient samen met een afschrift van het bezwaarschrift te worden gezonden aan de voorzieningenrechter van de Arrondissementsrechtbank, sector Bestuursrecht, Postbus 1621, 2003 BR Haarlem. Voor het indienen van een voorlopige voorziening is een griffierecht verschuldigd.

- Wij wijzen u erop dat deze ontheffing op voorkomende wijze nog nader bekend wordt gemaakt door publicaties in verschillende weekbladen.

- Een afschrift van deze beschikking wordt toegezonden aan bij het hoogheemraadschap bekende eventuele derdebelanghebbenden.

- Derdebelanghebbenden kunnen bezwaren tegen deze beschikking maken. Indien dat het geval is, zal het hoogheemraadschap de verkrijger van de ontheffing daarover onmiddellijk informeren. (Overigens kan door de verkrijger van de ontheffing zelf ook bezwaar worden gemaakt tegen de verleende ontheffing en de hierin genoemde voorwaarden.) Indien de verkrijger van de ontheffing vóór het verloop van de bedoelde bezwaartermijn de door hem beoogde werken reeds aanlegt of de door hem beoogde werkzaamheden reeds uitvoert, geschiedt dat geheel op eigen risico.

- Voordat het bestuur op het bezwaar beslist, stelt het belanghebbenden in de gelegenheid te worden gehoord.

Toelichting grondslagen

In dit document kunt u secties vinden die onleesbaar zijn gemaakt. Deze informatie is achterwege gelaten op basis van de Wet open overheid (Woo). De letter die hierbij is vermeld correspondeert met de bijbehorende grondslag in onderstaand overzicht.

J Art. 5.1 lid 2 sub e

Het belang van de openbaarmaking van deze informatie weegt niet op tegen het belang van de eerbiediging van de persoonlijke levenssfeer van betrokkenen

De Landinrichtingscommissie voor
de ruilverkaveling De Gouw
[redacted]
Postbus 8540
3503 RM UTRECHT

Datum	Uw kenmerk	Contactpersoon
1 juni 2010	GOUW/2010/21923	[redacted]
Onderwerp	**Registratienummer**	**Doorkiesnummer**
Watervergunning Rijndijkje	10.18069	[redacted]

Geachte [redacted]

Op 10 augustus 2007, met registratienummer 07.20455, hebben wij aan u ontheffing verleend voor het dempen van een waterloop, het graven van een waterloop, de aanleg van natuurvriendelijke oevers, het verwijderen van een dam en het verbreden van een peilscheidingsdam langs de noordzijde van het Rijndijkje in Zuidermeer en Wognum. Slechts een gedeelte van de natuurvriendelijke oevers zijn aangelegd. De overige werkzaamheden moeten nog uitgevoerd worden. Eén van de aanliggende eigenaren had namelijk een bezwaarschrift ingediend tegen de aanleg van de natuurvriendelijke oever op de strook grond langs zijn perceel.
Onlangs heeft de Raad van State het hoger beroep van de bezwaarmaker ongegrond verklaard. De werkzaamheden zouden nu uitgevoerd kunnen worden. De ontheffing is echter niet meer geldig. In de algemene voorwaarden is namelijk aangegeven dat de werkzaamheden binnen 24 maanden na dagtekening van de ontheffing dienen te zijn beëindigd, tenzij zich bijzondere omstandigheden hebben voorgedaan. Deze bijzondere omstandigheden waren weliswaar aanwezig(lange bezwaarprocedure), maar vóór het beëindigen van de termijn is geen verzoek tot verlenging aangevraagd. De ontheffing voor de niet uitgevoerde werken is daarmee automatisch vervallen. Een éénmaal vervallen ontheffing kan niet worden verlengd. Er zal dus voor de nog niet uitgevoerde werken een nieuwe vergunning verleend moeten worden. Uw verzoek van 17 mei 2010 voor het verlengen van de ontheffing beschouwen wij als een aanvraag voor een nieuwe watervergunning. Hierbij ontvangt u de verleende vergunning.

Ons besluit om u een vergunning te verlenen wordt in de plaatselijke krant bekend gemaakt. Zowel uzelf als andere belanghebbenden hebben de mogelijkheid om bezwaar te maken tegen de vergunning. In de vergunning en in de publicatie in de krant is aangegeven wat u daarvoor moet doen.

Wij raden u aan de voorschriften die wij aan de vergunning hebben verbonden aandachtig te lezen. Op de naleving hiervan ziet het hoogheemraadschap nauwlettend toe.

Ten minste vijf werkdagen voordat met de werkzaamheden wordt begonnen moet u de toezichthouder van het hoogheemraadschap hiervan in kennis stellen.
Onze toezichthouder, [redacted], is telefonisch bereikbaar via nummer [redacted]. U kunt de start van de werkzaamheden ook per e-mail doorgeven via ontheffingenregistratie@hhnk.nl.
Vermeldt u daarbij de volgende drie zaken:
- uw naam;
- het registratienummer van uw vergunning;
- de naam van de hierboven vermelde toezichthouder.

Laat u het verstrekken van deze informatie achterwege, dan accepteert u het risico dat wij de werkzaamheden stilleggen.

Op grond van onze legesverordening bent u voor het behandelen van uw aanvraag leges verschuldigd. In uw geval bedragen de leges € 270,--. U ontvangt de legesaanslag op korte termijn.

Mocht u nog vragen hebben, dan kunt u contact opnemen met [redacted], telefonisch bereikbaar op nummer [redacted]

Met vriendelijke groet,

namens het college van dijkgraaf en hoogheemraden,
[redacted] voor deze,

Bijlage: Watervergunning

Watervergunning

van:
De Landinrichtingscommissie voor
de ruilverkaveling De Gouw
Postbus 8540
3503 RM UTRECHT

Registratienummer
10.18069

Datum
1 juni 2010

Afdeling
Afdeling Vergunningen & Handhaving

Hoogheemraadschap
Hollands Noorderkwartier
Postbus 130, 1135 ZK Edam
Schepenmakersdijk 16, 1135 AG Edam

T 0299-66 30 00
F 0299-66 33 33
info@hhnk.nl
www.hhnk.nl

Waterschapsbank
63.67.53.778
ING 1258851
KvK: 37161516

Inhoudsopgave

1 Aanhef

2 Conclusie

3 Besluit

4 Voorschriften

4.1 Voorschriften van algemene aard

4.2 Bijzondere voorschriften

5 Aanvraag

5.1 Aanleiding

6 Toetsing van de aanvraag aan de doelstellingen van het beheer van de waterstaatswerken

6.1 Algemeen

6.2 Overwegingen voor het uitvoeren van handelingen in een waterstaatswerk waarvoor vergunning is vereist

7 Procedure

7.1 Algemeen

8 Mededelingen

9 Begripsbepalingen

1 Aanhef

Het dagelijks bestuur heeft op 17 mei 2010 een aanvraag ontvangen van De Landinrichtingscommissie voor de ruilverkaveling De Gouw om een vergunning als bedoeld in hoofdstuk 6 van de Waterwet (Wtw) voor het verrichten van handelingen in een watersysteem.
De aanvraag betreft:
het dempen van een waterloop, het graven van een waterloop, de aanleg van een natuurvriendelijke oever, het verwijderen van een dam en het verbreden van een peilscheidingsdam langs de noordzijde van het Rijndijkje in Zuidermeer en Wognum;

2 Conclusie

Met het in de vergunning opnemen van voorschriften wordt gewaarborgd dat de te bereiken doelstellingen van zoals bedoeld in artikel 2.1 van de Waterwet en de belangen als bedoeld in artikel 6.11, eerste lid, van de Waterwet worden beschermd.

Op grond van de overwegingen in samenhang met de vereisten die voortvloeien uit de waterwetgeving wordt de gevraagde vergunning verleend.

3 Besluit

Gelet op de bepalingen van de Waterwet, het Waterbesluit, de Waterregeling, de Algemene wet bestuursrecht en de hieronder vermelde overwegingen besluit het dagelijks bestuur als volgt.

De gevraagde vergunning als bedoeld in artikel 4.1, lid 1, sub a en b van de Keur Hoogheemraadschap Hollands Noorderkwartier 2009 aan De Landinrichtingscommissie voor de ruilverkaveling De Gouw te verlenen voor:

het dempen van een waterloop, het graven van een waterloop, de aanleg van een natuurvriendelijke oever, het verwijderen van een dam en het verbreden van een peilscheidingsdam langs de noordzijde van het Rijndijkje in Zuidermeer en Wognum,

a. De gewaarmerkte 2 tekeningen deel te laten uitmaken van de vergunning.

b. Aan de vergunning de in hoofdstuk 4 opgenomen voorschriften te verbinden met het oog op de in artikel 2.1 van de Waterwet genoemde doelstellingen en/of de in artikel 6.11,lid 1 van de Waterwet genoemde belangen.

Voor een toelichting op de in deze vergunning vermelde begrippen wordt verwezen naar hoofdstuk 9 van deze vergunning.

Namens het college van dijkgraaf en hoogheemraden,
hoofd afdeling Vergunningen & Handhaving, voor deze,

[redacted]

Afschrift
Een afschrift van deze beschikking is gezonden aan:
- [redacted], cluster Peilbeheer

4 Voorschriften

4.1 Voorschriften van algemene aard

1. De aan de vergunning verbonden voorschriften moeten door de houder worden nageleefd. Het bestuur kan besluiten tot intrekking van de vergunning indien de houder de voorwaarden niet naleeft.

2. De vergunning geldt mede voor het uitvoeren van werkzaamheden tot normaal onderhoud of herstel van de werken.

3. De krachtens deze vergunning gemaakte werken dienen door en op kosten van de houder voortdurend in een goede staat van onderhoud te worden gehouden.

4. Herstelwerkzaamheden die geen uitstel dulden zijn terstond uitvoerbaar, mits onverwijld meegedeeld aan het afdelingshoofd.

5. Geringe afwijking van de tekening(en) is alleen toegestaan na verkregen toestemming door of vanwege het bestuur, gevolgd door het binnen twee maanden in tweevoud ter goedkeuring overleggen van deze tekening(en). De werken moeten voor het overige worden uitgevoerd, met inachtneming van eventuele nader of vanwege het bestuur te geven wijzigingen.

6. Tenzij anders is vermeld in de bijzondere voorschriften, wordt van de aanvang van de werkzaamheden ten minste vijf werkdagen tevoren schriftelijk of telefonisch melding gemaakt bij de in de brief genoemde contactpersoon van het hoogheemraadschap.

7. Onmiddellijk na het gereed komen van de werken dienen alle andere, niet-gebruikte en eventueel afkomende materialen, (hulp)werken, gebruikte werktuigen en dergelijke volledig te worden opgeruimd en afgevoerd.

8. In geval van rechtsovergang is houder verplicht hiervan binnen vier weken schriftelijk mededeling te doen aan het bestuur, met vermelding van naam en adres van de nieuwe houder van de vergunning.

9. De houder is verplicht van de beëindiging van het beoogde gebruik van de werken ten minste acht dagen van tevoren schriftelijk kennis te geven aan het bestuur.

4.2 Bijzondere voorschriften

Bijzondere voorschriften dempen waterloop

1. Vóórdat met de demping wordt begonnen, wordt de waterloop volledig gezuiverd van de daarin aanwezige bagger, afval, voorwerpen en andere vaste stoffen.

2. Vóórdat met de demping wordt begonnen, wordt deze volledig gecompenseerd door middel van het graven van de waterloop overeenkomstig de bij deze vergunning behorende tekeningen en bijzondere voorwaarden 'graven waterloop'.

3. De te dempen waterloop wordt, waar deze aansluit op een niet te dempen waterloop, afgesloten met een beschoeiing of een zodenstapeling.

4. De demping wordt zodanig uitgevoerd dat de afwatering van de aangrenzende gronden niet wordt belemmerd.

5. Door de houder wordt de waterloop ter weerszijden van de demping, over een afstand van minimaal vijf meter, direct na voltooiing van de demping over de gehele breedte gezuiverd van daarin aanwezige of geraakte vaste stoffen.

Meldingsplicht bouwstoffen in oppervlaktewater
Bij het dempen worden bouwstoffen in het oppervlaktewater aangebracht. Hierdoor valt dit werk onder het Besluit bodemkwaliteit. De bouwstof moet voldoen aan de kwaliteitseisen van het Besluit. Iedere toepassing van bouwstoffen in oppervlaktewater moet altijd aan de waterkwaliteitsbeheerder worden gemeld. De melding moet uiterlijk twee werkdagen voor toepassing van de materialen worden gericht aan Hoogheemraadschap Hollands Noorderkwartier, Postbus 130, 1135 ZK Edam. Voor nadere informatie hierover kunt u terecht bij de afdeling Vergunningen & Handhaving van het hoogheemraadschap, telefoonnummer [redacted].

Bijzondere voorwaarden graven waterloop

1. De waterloop wordt over een lengte van 120 meter gegraven met een breedte van 2,90 meter ter hoogte van het ter plaatse geldende waterpeil en een diepte van 0,60 meter onder dit peil. De taluds worden afgewerkt onder een helling van 1 : 2 of flauwer en zijn zodanig van vorm en afmetingen dat uitzakking of uitspoeling wordt voorkomen.

2. De aansluiting van de waterloop op een bestaand gedeelte waterloop vindt plaats overeenkomstig door het hoogheemraadschap ter plaatse aangegeven lijnen.

3. De waterloop wordt geclassificeerd als 'schouwsloot' en wordt te allen tijde onderhouden overeenkomstig de geldende keurbepalingen.

4. De bij het graven van de waterloop, in een aangrenzend gedeelte waterloop geraakte grond, materialen of andere vaste stoffen, wordt (worden) direct na voltooiing van de waterloop verwijderd.

Bijzondere voorschriften natuurvriendelijke oever

1. De natuurvriendelijke oever wordt aangelegd en onderhouden overeenkomstig de bij deze vergunning behorende tekeningen.

2. De natuurvriendelijke oever wordt aangelegd met een breedte op de waterlijn van 2,70 meter ten opzichte van het ter plaatse geldende waterpeil (NAP- 2,20 meter).

3. De natuurvriendelijke oever wordt aangelegd en onderhouden buiten de huidige oeverlijn aan de landzijde. Het huidige profiel van de waterloop wordt onderhouden overeenkomstig de geldende keurbepalingen.

4. De natuurvriendelijke oever wordt zodanig onderhouden dat verlanding te allen tijde wordt voorkomen.

5. De oever van de waterloop en het huidige profiel van de waterloop worden aangegeven door onze toezichthouder.

6. Door de houder wordt de waterloop ter plaatse van de natuurvriendelijke oever direct na voltooiing van de natuurvriendelijke oever, gezuiverd van daarin aanwezige of geraakte vaste stoffen.

Bijzondere voorwaarden dam

1. De peilscheidingsdam wordt gemaakt van klei-achtig materiaal en dient voldoende waterkerend te zijn.

2. De peilscheidingsdam wordt aangelegd op een hoogte van minimaal 0,70 meter boven het ter plaatse hoogst gevoerde waterpeil, met een breedte van ten minste 5 meter op de waterlijn.

3. De peilscheidingsdam wordt zodanig gemaakt en onderhouden dat de afwatering van de aangrenzende gronden niet wordt belemmerd.

4. De dam wordt in goede waterkerende staat onderhouden.

5. De te vervallen dam wordt zodanig verwijderd dat de waterloop ter plaatse dezelfde afmetingen verkrijgt als het overige aansluitende deel en zonder achterlating van verondiepingen in het water.

Meldingsplicht bouwstoffen in oppervlaktewater
Bij het maken van de dam worden bouwstoffen in het oppervlaktewater aangebracht. Hierdoor valt dit werk onder het Besluit bodemkwaliteit. De bouwstof moet voldoen aan de kwaliteitseisen van het Besluit. Iedere toepassing van bouwstoffen in oppervlaktewater moet altijd aan de waterkwaliteitsbeheerder worden gemeld. De melding moet uiterlijk twee werkdagen voor toepassing van de materialen worden gericht aan Hoogheemraadschap Hollands Noorderkwartier, Postbus 130, 1135 ZK Edam. Voor nadere informatie hierover kunt u terecht bij de afdeling Vergunningen & Handhaving van het hoogheemraadschap, telefoonnummer [redacted].

5 Aanvraag

5.1 Aanleiding

In het kader van de ruilverkaveling zijn een aantal jaren geleden diverse werkzaamheden in het betreffende gebied uitgevoerd. De door de aanvrager aangegeven werkzaamheden zijn destijds door omstandigheden niet uitgevoerd. Nu wil de aanvrager deze werkzaamheden alsnog uitvoeren.

6 Toetsing van de aanvraag aan de doelstellingen van het beheer van de waterstaatswerken

6.1 Algemeen

De Waterwet omschrijft in artikel 2.1 het toetsingskader voor de beslissing op de aanvraag. In dit artikel zijn de algemene doelstellingen aangegeven die richtinggevend zijn bij de uitvoering van het waterbeheer:

a. voorkoming en waar nodig beperking van overstromingen, wateroverlast en waterschaarste; in samenhang met
b. bescherming en verbetering van de chemische en ecologische kwaliteit van watersystemen en
c. vervulling van maatschappelijke functies door watersystemen.
d. de doelmatige werking van de zuiveringstechnische werken.

Deze doelstellingen vormen in onderlinge samenhang het toetsingskader bij vergunning-verlening. Een vergunning wordt geweigerd indien de doelstellingen van het waterbeheer zich tegen vergunningverlening verzetten en het niet mogelijk is om de belangen van het waterbeheer door het verbinden van voorschriften of beperkingen voldoende te beschermen.

De doelstellingen zijn geconcretiseerd via normen en beleid ten aanzien van veiligheid, waterkwantiteit, waterkwaliteit en maatschappelijke functievervulling door watersystemen. De uitwerking hiervan vindt plaats in de Waterwet, in aanvullende regelgeving, in water- en beheerplannen op grond van hoofdstuk 4 van de Waterwet en in beleidsregels. De vastgestelde normen en het beleid zijn richtinggevend bij de toetsing of een aangevraagde handeling verenigbaar is met de doelstellingen voor het waterbeheer. Hieronder volgt een beschrijving van het beleid waarmee bij het beoordelen van de vergunningaanvraag rekening is gehouden.

6.2 Overwegingen voor het uitvoeren van handelingen in een waterstaatswerk waarvoor vergunning is vereist

Waterhuishoudkundige, waterkeringtechnische en ecologische aspecten
Bij de belangenafweging door het hoogheemraadschap wordt primair gekeken naar waterhuishoud-kundige en waterkeringtechnische belangen en naar de gevolgen van de handeling voor de ecologische toestand van het waterlichaam.

Toetsing waterlopen

Aanvragen om vergunning van de Keur voor activiteiten in of nabij waterlopen worden, voor zover voor de betreffende activiteit geen absoluut verbod geldt, getoetst op:

- afname bergingscapaciteit waterloop;
- afname doorstroomcapaciteit waterloop;
- stabiliteit taluds;
- negatief effect op waterkwaliteit;
- negatief effect op ecologie;
- negatief effect op grondwaterregime;
- mogelijkheid van doelmatig onderhoud waterloop.

Toetsing waterkeringen

Aanvragen om vergunning van de Keur voor activiteiten in of nabij waterkeringen worden, voor zover voor de betreffende activiteit geen absoluut verbod geldt, getoetst op:

- nadelige effecten op kerende hoogte;
- nadelige effecten op stabiliteit;
- nadelige effecten op de erosiebestendigheid;
- mogelijke hinder voor efficiënt uitvoeren van onderhoud en inspectie;
- profiel van vrije ruimte voor toekomstige dijkverbetering;
- periode van uitvoeren van activiteiten;
- staat van onderhoud van vergund object;
- verwijderbaarheid van vergund object;
- buiten gebruik stelling van object.

Tijdens de behandeling en beoordeling van de aanvraag is niet gebleken dat de waterhuishoud-kundige en waterkeringtechnische belangen en de ecologische toestand van het waterlichaam door de verlening en/of uitvoering van de gevraagde vergunning (onevenredig) worden geschaad.

Beleidsmatige aspecten

De aanvraag is getoetst aan de van toepassing zijnde Europese en nationale wet- en regelgeving en de relevante regionale kaders.

- De Kaderrichtlijn Water;
- De Waterwet;
- De Keur Hoogheemraadschap Hollands Noorderkwartier 2009;
- Het Nationaal Waterplan 2009-2015;
- Het Waterplan 2010-2015 van de provincie Noord-Holland;
- Het Waterbeheersplan 2010-2015 van Hoogheemraadschap Hollands Noorderkwartier;
- Beheersplan Waterkeringen 2006-2010;
- De Beleidsregels keurontheffingen van 24 april 2007;

De door de aanvrager gevraagde werken en werkzaamheden zijn niet in strijd met dit beleid.
Een korte samenvatting van de toetsingskaders kunt u vinden op www.hhnk.nl/toetsingskader.
Heeft u geen internet en wilt u de samenvatting thuis ontvangen, neem dan contact op met het hoogheemraadschap.

Belangen van derden
De strook waar de natuurvriendelijke oever wordt gerealiseerd grenst aan het perceel van [redacted] De overige werkzaamheden worden in het perceel van [redacted] uitgevoerd.

Horen belanghebbenden en aanvrager
Op 10 augustus 2007, met registratienummer 07.20455, is reeds ontheffing verleend voor dezelfde werkzaamheden. [redacted] heeft hiertegen destijds geen bezwaar ingediend. [redacted] heeft dat wel gedaan. Er is vervolgens een bezwaarprocedure doorlopen tot aan de Raad van State, waarbij het hoger beroep ongegrond is verklaard. In deze procedure zijn de bezwaarmakers meermalen uitvoerig gehoord. Deze nieuwe vergunning, die betrekking heeft op exact dezelfde werkzaamheden, moet verleend worden omdat de vorige ontheffing maar twee jaar geldig was en deze termijn is verstreken. Daarom is er ten aanzien van de belanghebbende geen aanleiding om nogmaals te horen.

Belangenafweging
- Het belang van de aanvrager bij het verkrijgen van een vergunning is afgewogen tegen de waterhuishoudkundige en waterkeringtechnische belangen die door de Keur Hoogheemraadschap Hollands Noorderkwartier 2009 worden beschermd.
- Uit de belangenafweging is gebleken dat bij honorering van de aanvraag, met inachtneming van de aan dit besluit verbonden voorschriften, de zorg voor de waterhuishouding en de waterkeringen voldoende wordt gewaarborgd.
- Bij de beoordeling van de aanvraag is niet gebleken dat er sprake is van relevante belangen van derden, anders dan genoemd, die niet door andere wet- of regelgeving worden beschermd en die door het verlenen van de vergunning kunnen worden geschaad.

7 Procedure

7.1 Algemeen

De aanvraag is ingediend door [redacted] van Dienst Landelijk Gebied, namens De Landinrichtingscommissie voor de ruilverkaveling De Gouw

De aanvraag is geregistreerd onder nummer 10.16669.

Op 10 augustus 2007, met registratienummer 07.20455, heeft het hoogheemraadschap aan De Landinrichtingscommissie voor de ruilverkaveling De Gouw ontheffing verleend voor het dempen van een waterloop, het graven van een waterloop, de aanleg van natuurvriendelijke oevers, het verwijderen van een dam en het verbreden van een peilscheidingsdam langs de noordzijde van het Rijndijkje in Zuidermeer en Wognum. Slechts een gedeelte van de natuurvriendelijke oevers zijn aangelegd. De overige werkzaamheden moeten nog uitgevoerd worden. Eén van de aanliggende eigenaren had namelijk een bezwaarschrift ingediend tegen de aanleg van de natuurvriendelijke oever op de strook grond langs zijn perceel.

Onlangs heeft de Raad van State het hoger beroep ongegrond verklaard. De werkzaamheden zouden nu uitgevoerd kunnen worden. De ontheffing is echter niet meer geldig. In de algemene voorwaarden is namelijk aangegeven dat de werkzaamheden binnen 24 maanden na dagtekening van de ontheffing dienen te zijn beëindigd, tenzij zich bijzondere omstandigheden hebben voorgedaan. Deze bijzondere omstandigheden waren weliswaar aanwezig(lange bezwaarprocedure), maar vóór het beëindigen van de termijn is geen verzoek tot verlenging aangevraagd. De ontheffing voor de niet uitgevoerde werken is daarmee automatisch vervallen. Een éénmaal vervallen ontheffing kan niet worden verlengd. Er zal dus voor de nog niet uitgevoerde werken een nieuwe vergunning moeten worden verleend. Het verzoek van 17 mei 2010, met registratienummer 10.16669, van De Landinrichtingscommissie voor de ruilverkaveling De Gouw voor het verlengen van de ontheffing, wordt beschouwd als een aanvraag voor een nieuwe watervergunning.

8 Mededelingen

I. Op grond van de Algemene wet bestuursrecht kunnen belanghebbenden, gedurende een periode van zes weken vanaf de dag na bekendmaking (de dag van verzending), tegen deze vergunning een bezwaarschrift indienen. Het bezwaarschrift moet worden gericht aan het college van dijkgraaf en hoogheemraden van Hoogheemraadschap Hollands Noorderkwartier, ter attentie van de Adviescommissie bezwaren, Postbus 130, 1135 ZK Edam. Elektronisch bezwaar maken is in sommige gevallen mogelijk, voor informatie zie www.hhnk.nl.
De indiener van het bezwaarschrift kan in het bezwaarschrift verzoeken om rechtstreeks beroep bij de administratieve rechter. Indien met een dergelijk verzoek wordt ingestemd, kan de bezwaarprocedure op grond van artikel 7:1 van de Algemene wet bestuursrecht worden overgeslagen en wordt het bezwaarschrift onverwijld doorgezonden aan de bevoegde rechter.

II. De vergunning treedt in werking na bekendmaking. Op grond van artikel 6:16 van de Algemene wet bestuursrecht schorst het bezwaar de werking van dit besluit niet. Gelet hierop kan, indien tegen dit besluit bezwaar wordt aangetekend, gedurende de bezwaartermijn tevens een verzoek om een voorlopige voorziening worden ingediend. In dat geval treedt de vergunning niet in werking voordat op dat verzoek is beslist.
Het verzoek tot het treffen van een voorlopige voorziening moet worden gericht aan de Voorzieningenrechter van de Arrondissementsrechtbank te Haarlem. Voor het treffen van een voorlopige voorziening is eveneens een griffierecht verschuldigd.

9 Begripsbepalingen

In deze vergunning wordt verstaan onder:
1. hoogheemraadschap: Hoogheemraadschap Hollands Noorderkwartier;
2. het dagelijks bestuur: het college van dijkgraaf en hoogheemraden van het hoogheemraadschap;
3. afdelingshoofd: het hoofd van de afdeling Vergunningen & Handhaving;
4. houder: diegene aan wie de vergunning is verleend en die krachtens deze vergunning handelingen verricht zoals deze in artikel 6.2 tot en met 6.5 van de Waterwet zijn opgenomen en in staat is naleving van het gestelde in deze vergunning te borgen;
5. werken: al hetgeen krachtens vergunning is verleend of wordt gesteld, aangelegd, aangebracht, gemaakt of geplaatst met de eventueel bijkomende werken en uit te voeren werkzaamheden;
6. werkzaamheden: het maken, aanleggen, houden, onderhouden en opruimen van het op grond van de vergunning (te behouden) werk.

Toelichting grondslagen

In dit document kunt u secties vinden die onleesbaar zijn gemaakt. Deze informatie is achterwege gelaten op basis van de Wet open overheid (Woo). De letter die hierbij is vermeld correspondeert met de bijbehorende grondslag in onderstaand overzicht.

J Art. 5.1 lid 2 sub e

Het belang van de openbaarmaking van deze informatie weegt niet op tegen het belang van de eerbiediging van de persoonlijke levenssfeer van betrokkenen

GEBIED A

Haagwoud

De Veken

-1.40 -1.50 -1.85 -2.50 -2.70 -2.20

VERWIJDEREN BOOMSTOBBEN

AANBRENGEN RIJPLATENBAAN
-LENGTE 25m
-VERWIJDEREN DAM
-VERWIJDEREN RIJPLATENBAAN

111A PE Ø630mm lg. 10.00m B.O.B. NAP -2.90m

111 PE Ø630mm lg. 10.00m B.O.B. NAP -2.90m

112 PVC Ø400mm lg.10.00m MET VLOTTERINLAAT EN SPINDELAFSLUITER PEIL -1.85/-2.50 ZIE TEK.NR. 411

113 PE Ø800mm lg. 12.00m B.O.B NAP -2.35

114 PE Ø800mm lg. 10.00m B.O.B. NAP -2.35

102 PE Ø630mm lg.12.00m B.O.B. NAP-1.80 (KRUISDAM)

101 PE Ø630mm lg.10.00m B.O.B. NAP-1.80

103 PE Ø315mm lg. 30.00m B.O.B NAP -1.55

103A DUIKER (TIJDELIJK) OP OVERSTORT (VERVALLEN BIJ HET WERK) PEIL -1.50/-1.85, B.O.B NAP -1.50

104 PE Ø800mm lg. 10.00m B.O.B. NAP -2.35

105 PE Ø630mm lg. 10.00m B.O.B. NAP -2.90

106 PE Ø800mm lg. 10.00m B.O.B. NAP -2.35

107 PE Ø800mm lg. 10.00m B.O.B. NAP -3.00

107A PE Ø630mm lg. 10.00m B.O.B. NAP -2.90

108 PE Ø800mm lg.15.00m B.O.B. NAP -3.00

109 PE Ø200mm lg. 10.00m MET AFSLUITER PEIL -1.85/-2.50

110 PE Ø200mm lg. 10.00m MET AFSLUITER PEIL -1.85/-2.50

112A PE Ø200mm lg.10.00m MET AFSLUITER PEIL -1.85/-2.50 ADM001

211 (VERVALLEN)

212 PVC Ø250mm lg. 10.00m MET SPINDELINLAAT ALMA-VOORBEREID PEIL -2.20/-2.70, ZIE TEK.NR. 411

213 PE Ø630mm lg. 10.00m B.O.B. NAP -3.10

214 PE Ø630mm lg. 10.00m B.O.B. NAP -3.10

BRG053 ELEMENTENBRUG TER BESCHIKKING RECHTHEBBENDE

ZIE TEK.NR. 408

OPNEMEN DUIKER (TER BESCHIKKING RECHTHEBBENDE)

SCHOTBALKSTUK PEIL -1.40/-1.85 ZIE TEK.NR. 411 1

2 (PEIL -1.85/-2.50)

best.stuw

VISOVERLEVINGSPLAATS

ADK001 ADK002 ADK003 ADK004 ADK005 ADK006 ADK007 ADK008 ADK009 ADK010 ADK011 ADK012 ADK013 ADK014 ADK015 ADK016 ADK017 ADK018 ADK019 ADK020 ADK021 ADK022 ADK023 ADK024 ADK025 ADK026 ADK027 ADK028 ADK029 ADK030 ADK031 ADK032 ADK033 ADK034 ADK035 ADK036 ADK037 ADK038 ADK039 ADK040 ADK041 ADK042 ADK043 ADK044 ADK045 ADK046 ADK047a/ ADK047b ADK048 ADK049 ADK050 ADK051 ADK052 ADK053 ADK054 ADK055 ADK056 ADK057 REINGEN DUIKERS ADK058 ADK059 ADK060 ADK061 ADK062 ADK063 ADK064 ADK065 ADK066 ADK067 ADK068 ADK069 ADK070 ADK071

ADM001 ADM002 ADM003 ADM004 ADM005 ADM006 ADM007 ADM008 ADM009 ADM010 ADM011 ADM012 ADM013 ADM014 ADM015 ADM016 ADM017 ADM018 ADM019 ADM020 ADM021 ADM022 ADM023 ADM024 ADM025 ADM026 ADM027 ADM028 ADM029 ADM030 ADM031 ADM032 ADM033 ADM034 ADM035 ADM036 ADM037 ADM038 ADM039 ADM040 ADM041 ADM042 ADM043 ADM044 ADM045 ADM046 ADM047 ADM048 ADM049 ADM050 ADM051 ADM052 ADM053 ADM054 ADM055 ADM056 ADM057 ADM058 ADM059 ADM060 ADM061 ADM062 ADM063 ADM064 ADM065 ADM066 ADM067 ADM068 ADM069 ADM070 ADM071 ADM072 ADM073 ADM074

AST001 AST002 AST003 AST004 AST005 AST006 AST007 AST008 AST009 AST010 AST011 AST012 AST013 AST014 AST015 AST016 AST017 AST018 AST019 AST020 AST021 AST022 AST023 AST024 AST025 AST026 AST027 AST028 AST029 AST030 AST031 AST032 AST033 AST034 AST035 AST036 AST037 AST038 AST039 AST040 AST041 AST042 AST043 AST044 AST045 AST046 AST047 AST048 AST049 AST050 AST051 AST052 AST053 AST054 AST055 AST056 AST057 AST058 AST059 AST060 AST061 AST062 AST063 AST064 AST065 AST066 AST067 AST068 AST069 AST070 AST071 AST072 AST073

ABG001 ABG002 ABG003 ABG004 ABG005 ABG006 ABG007 ABG008 ABG009 ABG010 ABG011 ABG012 ABG013 ABG014 ABG015 ABG016 ABG017 ABG018 ABG019 ABG020 ABG021 ABG022 ABG023 ABG024 ABG025 ABG026 ABG027 ABG028 ABG029 ABG030 ABG031 ABG032 ABG033 ABG034 ABG035 ABG036 ABG037 ABG038 ABG039 ABG040 ABG041 ABG042 ABG043 ABG044 ABG045 ABG046 ABG047 ABG048 ABG049 ABG050 ABG051 ABG052 ABG053 ABG054 ABG055 ABG056 ABG057 ABG058 ABG059 ABG060 ABG061 ABG062 ABG063 ABG064 ABG065 ABG066 ABG067 ABG068 ABG069 ABG070 ABG071

BDK001 BDK002 BDK003 BDK004 BDK005 BDK006 BDK007 BDK008 BDK009 BDK010 BDK011 BDK012 BDK013 BDK014 BDK015 BDK016 BDK017 BDK018 BDK019 BDK020 BDK021 BDK022 BDK023 BDK024 BDK025 BDK026 BDK027 BDK028 BDK029 BDK030 BDK031 BDK032 BDK033 BDK034 BDK035 BDK036 BDK037 BDK038 BDK039 BDK040 BDK041 BDK042 BDK043 BDK044 BDK045 BDK046 BDK047 BDK048 BDK049 BDK050 BDK051 BDK052 BDK053 BDK054 BDK055 BDK056 BDK057 BDK058 BDK059 BDK060 BDK061 BDK062 BDK063 BDK064 BDK065 BDK066 BDK067 BDK068 BDK069 BDK070 BDK071

B-101 B-102 B-103 B-104 B-105 B-106 B-107 B-108 B-109 B-110

A-001 A-002 A-003 A-004 A-005 A-006 A-007 A-008 A-009 A-010 A-011 A-012 A-013 A-014 A-015 A-016 A-017 A-018 A-019 A-020 A-021 A-022 A-023 A-024 A-025 A-026 A-027 A-028 A-101 A-102 A-103 A-104 A-105 A-106 A-107 A-108

VERKLARING

- AANLEGGEN SCHELPENPAD/ FIETSPAD
- HANDHAVEN VASTE DAM
- HANDHAVEN DUIKER
- HANDHAVEN STUW
- HANDHAVEN BRUG
- VERWIJDEREN DAM MET/ZONDER DUIKER
- VERWIJDEREN DUIKER DAM HANDHAVEN
- VERWIJDEREN DUIKER
- VERWIJDEREN STUW
- VERWIJDEREN BRUG
- VERVANGEN VASTE DAM DOOR DAM MET DUIKER
- VERVANGEN DUIKER
- VERVANGEN STUW
- AANBRENGEN VASTE DAM
- SITUATIE MET PEILSCHEIDINGSDAM
- AANBRENGEN DUIKER
- AANBRENGEN DUIKER ONDER WEG
- AANBRENGEN INLAAT
- AANBRENGEN STUW
- AANBRENGEN GEMAAL (DOOR DEREEN)
- TE VERGRAVEN KAVELSCHEIDINGSSLOOT TALUDS 1:2 TENZIJ ANDERS VERMELD
- TE GRAVEN KAVELSCHEIDINGSSLOOT TALUDS 1:2 TENZIJ ANDERS VERMELD
- TE VERGRAVEN HOOFDWATERLOOP INCL. ONTGRAVEN VISOVERLEVINGSPLAATS DIEPTE 1.20m, LANG 18.00m, H.O.H. 500m
- TE GRAVEN HOOFDWATERLOOP INCL. ONTGRAVEN VISOVERLEVINGSPLAATS DIEPTE 1.20m, LANG 18.00m, H.O.H. 500m
- GEGEVENS (AANDUIDING) HOOFDWATERLOOP
  - BODEMBREEDTE 0.7m
  - WATERDIEPTE 0.5m
  - TALUD 1:2
  - BREEDTE OP DE WATERLIJN
- TE VERGRAVEN HOOGWATERSLOOT
- TE GRAVEN HOOGWATERSLOOT
- TE VERGRAVEN WATERLOOP T.B.V. ONTSLUITING
- TE GRAVEN WATERLOOP T.B.V. ONTSLUITING
- WATERLOOP ALLEEN BAGGEREN
- TE DEMPEN WATERLOOP
- VISOVERLEVINGSPLAATS LOCATIE DOOR DIRECTIE NADER TE BEPALEN
- AANVOERRICHTING AFVOERRICHTING
- TE VERGRAVEN HOOFDWATERLOOP IN COMBINATIE MET TE GRAVEN TERRASOEVER
- PEILSCHEIDING
- EDK001 KUNSTWERK MET NUMMER
- DWARSPROFIEL MET NUMMER
- 2280 KNOOPPUNTNUMMER (DWA)
- WERKGRENS

ARCHEOLOGISCHE BETEKENIS

- ARCHEOLOGISCHE BETEKENIS
- ARCHEOLOGISCHE WAARDE
- HOGE ARCHEOLOGISCHE WAARDE
- ZEER HOGE ARCHEOLOGISCHE WAARDE

KABELS EN LEIDINGEN

- GASTRANSPORTLEIDING (GASUNIE)
- GAS HOGEDRUK (NUON)

BEHOORT BIJ ONTHEFFING nr. OA. 2386
d.d. 09 FEB. 2004
VERLEEND DOOR OF NAMENS HET COLLEGE VAN DIJKGRAAF EN HOOGHEEMRADEN VAN HET HOOGHEEMRAADSCHAP HOLL., OUD NOORDEKWARTIER

LIGGING KABELS EN LEIDINGEN SLECHTS TER INDICATIE

MATEN IN METERS
DIAMETERS IN MILLIMETERS
HOOGTEMATEN IN METERS T.O.V. N.A.P.

DEFINITIEF

Grontmij

Project: RVK DE GOUW, TROPWEERE

Opdrachtgever: LANDINRICHTINGSCOMMISSIE VAN DE RUILVERKAVELING DE GOUW

Onderdeel: TOEKOMSTIGE SITUATIE GEBIED A

Fase van werkzaamheden: BESTEK

Rev.	Wijziging	Dat.	Projectnummer	Tekeningnummer	Formaat
A	DIVERSEN	24-11-'03	140670	401	A0
			Bestek-nummer	Blodnummer	Schaal
			PWE-5165-418		1:2500
			Gecontr. door	Datum	Filenaam
				25-09-2003	140670401

© Grontmij Groep Alle rechten voorbehouden

Grontmij Advies & Techniek bv Vestiging Noord-Holland
Rijkpleinstraat 11
Postbus 214
1800 AE Alkmaar
Telefoon (072) 547 57 57
Telefax (072) 547 57 50

Plotdatum : 24-11-2003

P:\IN\66781\CAD\BESTEK\DEFINITIEF-BESTEK\IN66784B1.DWG

Toelichting grondslagen

In dit document kunt u secties vinden die onleesbaar zijn gemaakt. Deze informatie is achterwege gelaten op basis van de Wet open overheid (Woo). De letter die hierbij is vermeld correspondeert met de bijbehorende grondslag in onderstaand overzicht.

J Art. 5.1 lid 2 sub e

Het belang van de openbaarmaking van deze informatie weegt niet op tegen het belang van de eerbiediging van de persoonlijke levenssfeer van betrokkenen

GEBIED B

De Weere

-1.85 -2.20 -2.50 -2.70 -1.40 -1.30 -1.50

AANBRENGEN RIJPLATENBAAN
-LENGTE 25m
-VERWIJDEREN DAM
-VERWIJDEREN RIJPLATENBAAN

BESTAANDE DRAINAGE VERSTOREN

PAD VAN GRASTEGELS t.b.v. BEREIKBAARHEID GEMAAL

GEMAAL (DOOR DEREDEN) VERLENGDE PERSLEIDING t.v.m. ONTSLUITING AGRARIER

VISOVERLEVINGS-PLAATS

REINIGEN DUIKERS

AANBRENGEN BESCHOEIING LENGTE 35.00m

MONDING HOOFDDRAIN

BETON ø600mm lg. 11m B.O.B. NAP -2.30

BETON ø700 lg. 11m B.O.B. NAP -2.00

BETON ø600 lg. 11m B.O.B. NAP -1.90

PE ø800 lg. 11.00m B.O.B. NAP -2.00 MET KLEPSTUW (HANDBEDIEND) IN BETONNEN UITSTROOMBAK (NUMMER 7) PEIL -1.40/-1.80, ZIE TEK.NR. 410

PE ø800mm lg. 10.00m B.O.B. NAP -1.90

PE ø200mm lg. 10.00m MET AFSLUITER PEIL -1.40/+1.90

PE ø315 lg. 10.00m B.O.B. NAP -1.60

PE ø630mm lg. 12.00m B.O.B. NAP -1.80

PE ø630mm lg. 10.00m B.O.B. NAP -1.80

PE ø800mm lg. 10.00m B.O.B. NAP -1.80

PE ø800mm lg. 10.00m B.O.B. NAP -2.60

PE ø630 lg. 10.00m B.O.B. NAP -3.10

PE ø630mm lg. 10.00m B.O.B. NAP -3.10

PVC ø250mm lg. 10.00m MET SPINDELINLAAT, AUMA-VOORBEREID PEIL -2.20/-2.70, ZIE TEK.NR. 411

PVC ø250mm lg. 10.00m MET VLOTTERINLAAT EN SPINDELAFSLUITER PEIL -1.30/-1.50, ZIE TEK.NR. 411

PE ø800mm lg. 10.00m B.O.B. NAP -2.00

PE ø800mm lg. 10.00m B.O.B. NAP -2.00

PE ø800mm lg. 10.00m B.O.B. NAP -2.70

PE ø800mm lg. 10.00m B.O.B. NAP -2.00

PE ø800mm lg. 10.00m B.O.B. NAP -2.00

PE ø800mm lg. 10.00m B.O.B. NAP -2.00

PE ø630mm lg. 10.00m B.O.B. NAP -2.10 MET KLEPSTUW (HANDBEDIEND) IN BETONNEN UITSTROOMBAK NUMMER 4 PEIL -1.50/-2.20 ZIE TEK.NR. 410

BETON ø 1750mm breed x 2000 mm hoog lg. 24.50m + 2 TALUDSTUKKEN B.O.D. NAP -3.80 T.B.V. BEREIKBAARHEID GEMAAL

GEMAAL + INLAAT (DOOR DEREDEN)

AANBRENGEN HEKWERK incl. VLEUGELS EN DAMMER, lg. 25m

OPNEMEN DUIKER (TER BESCHIKKING RECHTHEBBENDE)

BBG053 ELEMENTENBRUG TER BESCHIKKING RECHTHEBBENDE

211 (VERVALLEN)

ZIE TEK.NR. 408

(VLEUGELS)

VERWIJDEREN STUW

VERWIJDEREN DUIKER

VERWIJDEREN BRUG

BBG066 VERWIJDEREN BRUG

BBG068 VERWIJDEREN BRUG

BBG055

BBG056

BBG031

BBG061

EDK018

EDK017

VERKLARING

- AANLEGGEN SCHELPENPAD/ FIETSPAD
- HANDHAVEN VASTE DAM
- HANDHAVEN DUIKER
- HANDHAVEN STUW
- HANDHAVEN BRUG
- VERWIJDEREN DAM MET/ZONDER DUIKER
- VERWIJDEREN DUIKER DAM HANDHAVEN
- VERWIJDEREN DUIKER
- VERWIJDEREN STUW
- VERWIJDEREN BRUG
- VERVANGEN VASTE DAM DOOR DAM MET DUIKER
- VERVANGEN DUIKER
- VERVANGEN STUW
- AANBRENGEN VASTE DAM
- SITUATIE MET PEILSCHEIDINGSDAM
- AANBRENGEN DUIKER
- AANBRENGEN DUIKER ONDER WEG
- AANBRENGEN INLAAT
- AANBRENGEN STUW
- AANBRENGEN GEMAAL (DOOR DEREDEN)
- TE VERGRAVEN KAVELSCHEIDINGSLOOT TALUDS 1:2 TENZIJ ANDERS VERMELD
- TE GRAVEN KAVELSCHEIDINGSLOOT TALUDS 1:2 TENZIJ ANDERS VERMELD
- TE VERGRAVEN HOOFDWATERLOOP INCL. ONTGRAVEN VISOVERLEVINGSPLAATS DIEPTE 1.5m, LANG 10.00m, H.O.B. 500m
- TE GRAVEN HOOFDWATERLOOP INCL. ONTGRAVEN VISOVERLEVINGSPLAATS DIEPTE 1.5m, LANG 10.00m, H.O.B. 500m
- GEGEVENS (AANDUIDING HOOFDWATERLOOP
  - BODEMBREEDTE 0.7m
  - WATERDIEPTE 0.7m
  - TALUD 1:2
  - BREEDTE OP DE WATERLIJN
- TE VERGRAVEN HOOGWATERSLOOT
- TE GRAVEN HOOGWATERSLOOT
- TE VERGRAVEN WATERLOOP T.B.V. ONTSLUITING
- TE GRAVEN WATERLOOP T.B.V. ONTSLUITING
- WATERLOOP ALLEEN BAGGEREN
- TE DEMPEN WATERLOOP
- VISOVERLEVINGSPLAATS LOCATIE DOOR DIRECTIE NADER TE BEPALEN
- AANVOERRICHTING AFVOERRICHTING
- TE VERGRAVEN HOOFDWATERLOOP IN COMBINATIE MET TE GRAVEN TERRASOEVER
- PEILSCHEIDING
- EDK001 KUNSTWERK MET NUMMER
- DWARSPROFIEL MET NUMMER
- 2280 KNOOPPUNTNUMMER (DWA)
- WERKGRENS

ARCHEOLOGISCHE BETEKENIS

- ARCHEOLOGISCHE BETEKENIS
- ARCHEOLOGISCHE WAARDE
- HOGE ARCHEOLOGISCHE WAARDE
- ZEER HOGE ARCHEOLOGISCHE WAARDE

KABELS EN LEIDINGEN

- GASTRANSPORTLEIDING (GASUNIE)
- GAS HOGEDRUK (NUON)

BEHOORT BIJ ONTHEFFING nr. 04-2586
d.d. 09 FEB. 2004
VERLEEND DOOR OP NAMENS HET COLLEGE VAN DIJKGRAAF EN HOOGHEEMRADEN VAN HET HOOGHEEMRAADSCHAP HOLLANDS NOORDERKWARTIER

LIGGING KABELS EN LEIDINGEN SLECHTS TER INDICATIE

MATEN IN METERS
AMETERS IN MILLIMETERS
HOOGTEMATEN IN METERS T.O.V. N.A.P.

DEFINITIEF

Grontmij
Project: RVK DE GOUW, TROPWEERE
Opdrachtgever: LANDINRICHTINGSCOMMISSIE VAN DE RUILVERKAVELING DE GOUW
Onderdeel: TOEKOMSTIGE SITUATIE GEBIED B
Fase van werkzaamheden: BESTEK

Rev.	Wijziging	Dat.
A	AFMETING DUIKER	29-09-'03
B	DIVERSEN	24-11-'03

Grontmij Advies & Techniek bv Vestiging Noord-Holland, Robijnstraat 11, Postbus 214, 1600 AE Alkmaar, Telefoon (072) 547 57 57, Telefax (072) 547 57 50

Projectnummer	140670	Tekeningnummer	402
Bestelnummer	PWE-5165-418	Bladnummer	
Getekend	25-09-2003	Gecontr.	
Gecontr.		Gecontr.	
Gecontr.		Gecontr.	

Formaat: A0
Schaal: 1:2500
Filenaam: 140670401

© Grontmij Groep Alle rechten voorbehouden

Plotdatum: 24-11-2003

P:\140670\CAD\BESTEK\DEFINITIEF-BESTEK\140670401.DWG

Toelichting grondslagen

In dit document kunt u secties vinden die onleesbaar zijn gemaakt. Deze informatie is achterwege gelaten op basis van de Wet open overheid (Woo). De letter die hierbij is vermeld correspondeert met de bijbehorende grondslag in onderstaand overzicht.

J Art. 5.1 lid 2 sub e

Het belang van de openbaarmaking van deze informatie weegt niet op tegen het belang van de eerbiediging van de persoonlijke levenssfeer van betrokkenen

GEBIED A

GEBIED B

GEBIED C

GEBIED D

GEBIED E

GEBIED F

BEHOORT BIJ ONTHEFFING
nr. 04.2886
d.d. 09 FEB. 2004
VERLEEND DOOR OF NAMENS
HET COLLEGE VAN DIJKGRAAF EN
HOOGHEEMRADEN VAN HET
HOOGHEEMRAADSCHAP
HOLL. OS NOORDERKWARTIER

MATEN IN METERS
DIAMETERS IN MILLIMETERS
HOOGTEMATEN IN METERS T.O.V. N.A.P.

DEFINITIEF

Grontmij

Project: RVK DE GOUW, TROPWEERE

Opdrachtgever: LANDINRICHTINGSCOMMISSIE VAN DE RUILVERKAVELING DE GOUW

Onderdeel: OVERZICHT

Fase van werkzaamheden: BESTEK

Rev.	Wijziging	Dat.	Cet.	Ced.	Acc.

Projectnummer: 140670
Tekeningnummer: 400
Formaat: A0
Bestelnummer: PWE-5165-418
Blodnummer:
Schaal: 1:6500
Datum: 25-09-2003
Filenaam: 140670401

Grontmij Advies & Techniek bv
Vestiging Noord-Holland
Robijnstraat 11
Postbus 214
1800 AE Alkmaar
Telefoon (072) 547 57 57
Telefax (072) 547 57 50

Toelichting grondslagen

In dit document kunt u secties vinden die onleesbaar zijn gemaakt. Deze informatie is achterwege gelaten op basis van de Wet open overheid (Woo). De letter die hierbij is vermeld correspondeert met de bijbehorende grondslag in onderstaand overzicht.

J Art. 5.1 lid 2 sub e

Het belang van de openbaarmaking van deze informatie weegt niet op tegen het belang van de eerbiediging van de persoonlijke levenssfeer van betrokkenen

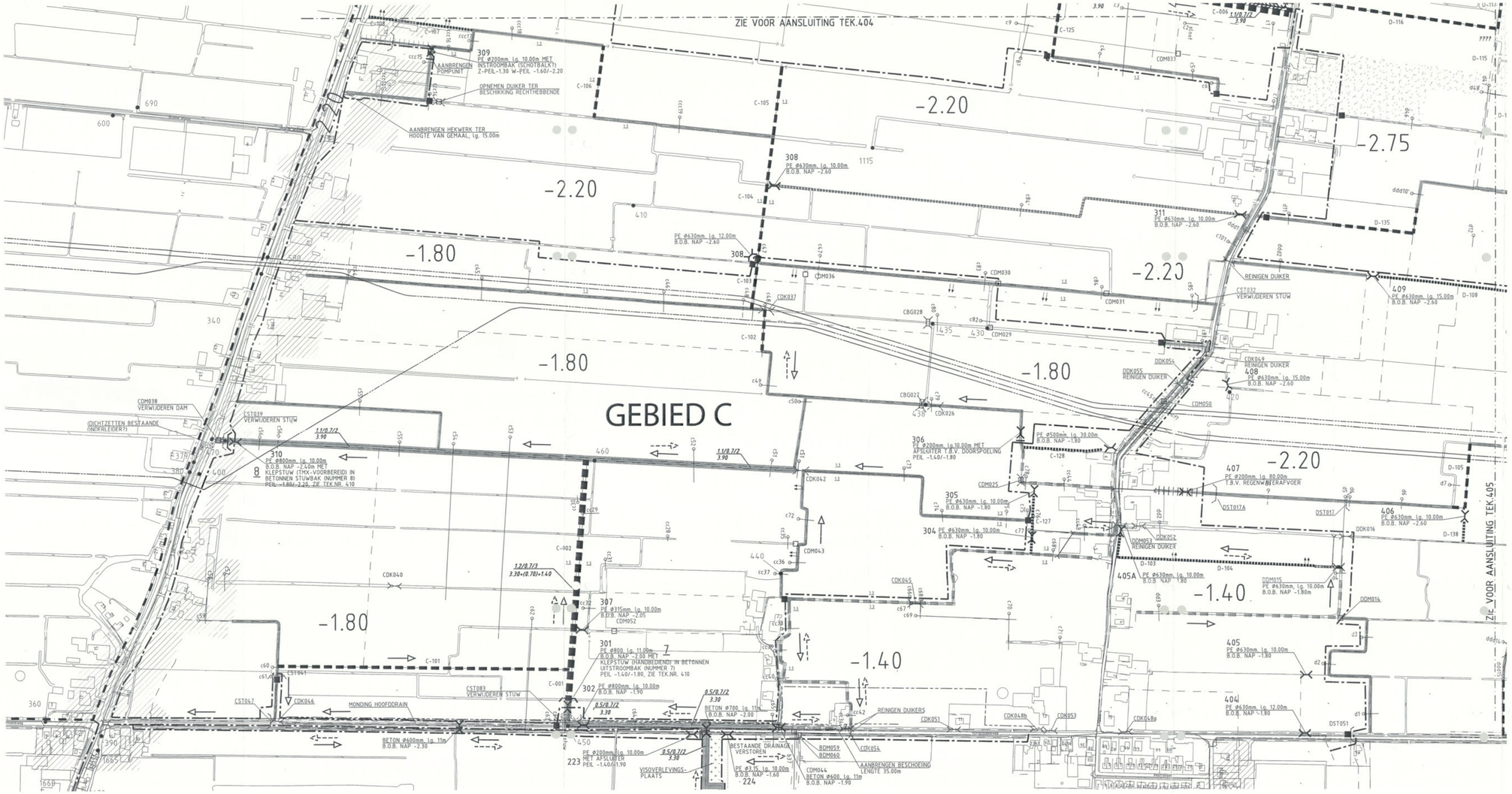

VERKLARING

- AANLEGGEN SCHELPENPAD/ FIETSPAD
- HANDHAVEN VASTE DAM
- HANDHAVEN DUIKER
- HANDHAVEN STUW
- HANDHAVEN BRUG
- VERWIJDEREN DAM HET/ZONDER DUIKER
- VERWIJDEREN DUIKER DAM HANDHAVEN
- VERWIJDEREN DUIKER
- VERWIJDEREN STUW
- VERWIJDEREN BRUG
- VERVANGEN VASTE DAM DOOR DAM MET DUIKER
- VERVANGEN DUIKER
- VERVANGEN STUW
- AANBRENGEN VASTE DAM
- SITUATIE MET PEILSCHEIDINGSDAM
- AANBRENGEN DUIKER
- AANBRENGEN DUIKER ONDER WEG
- AANBRENGEN INLAAT
- AANBRENGEN STUW
- AANBRENGEN GEMAAL DOOR DERDEN
- TE VERGRAVEN KAVELSCHEIDINGSSLOOT TALUDS 1:2 TENZIJ ANDERS VERMELD
- TE GRAVEN KAVELSCHEIDINGSSLOOT TALUDS 1:2 TENZIJ ANDERS VERMELD
- TE VERGRAVEN HOOFDWATERLOOP INCL. ONTGRAVEN VISOVERLEVINGSPLAATS DIEPTE 1.20m, LANG 10.00m, H.O.H. 500m
- TE GRAVEN HOOFDWATERLOOP INCL. ONTGRAVEN VISOVERLEVINGSPLAATS DIEPTE 1.20m, LANG 10.00m, H.O.H. 500m
- GEGEVENT (AANDUIDING) HOOFDWATERLOOP
  - BODEMBREEDTE 0.7m
  - WATERDIEPTE 0.7m
  - TALUD 1:2
  - BREEDTE OP DE WATERLIJN
- TE VERGRAVEN HOOGWATERSLOOT
- TE GRAVEN HOOGWATERSLOOT
- TE VERGRAVEN WATERLOOP T.B.V. ONTSLUITING
- TE GRAVEN WATERLOOP T.B.V. ONTSLUITING
- WATERLOOP ALLEEN BAGGEREN
- TE DEMPEN WATERLOOP
- VISOVERLEVINGSPLAATS LOCATIE DOOR DIRECTIE NADER TE BEPALEN
- AANVOERRICHTING AFVOERRICHTING
- TE VERGRAVEN HOOFDWATERLOOP IN COMBINATIE MET TE GRAVEN TERRASSIEVER
- PEILSCHEIDING
- EDK001 KUNSTWERK MET NUMMER
- DWARSPROFIEL MET NUMMER
- 2280 KNOOPPUNTNUMMER (DWA)
- WERKGRENS

ARCHEOLOGISCHE BETEKENIS

- ARCHEOLOGISCHE BETEKENIS
- ARCHEOLOGISCHE WAARDE
- HOGE ARCHEOLOGISCHE WAARDE
- ZEER HOGE ARCHEOLOGISCHE WAARDE

KABELS EN LEIDINGEN

- GASTRANSPORTLEIDING (GASUNIE)
- GAS HOGEDRUK (NUON)

BEHOORT BIJ ONTHEFFING nr. 04-2886
d.d. 09 FEB. 2004
VERLEEND DOOR OF NAMENS HET COLLEGE VAN DIJKGRAAF EN HOOGHEEMRADEN VAN HET HOOGHEEMRAADSCHAP HOLLANDS NOORDERKWARTIER

LIGGING KABELS EN LEIDINGEN SLECHTS TER INDICATIE

MATEN IN METERS
DIAMETERS IN MILLIMETERS
HOOGTEMATEN IN METERS T.O.V. N.A.P.

DEFINITIEF

Grontmij
Project: RVK DE GOUW, TROPWEERE
Opdrachtgever: LANDINRICHTINGSCOMMISSIE VAN DE RUILVERKAVELING DE GOUW
Onderdeel: TOEKOMSTIGE SITUATIE GEBIED C
Fase van het ontwerp: BESTEK

Rev.	Wijziging	Dat.	Getekend	Gecontr.	Goedgek.	Projectnummer	Tekeningnummer	Formaat
A	DIVERSEN	24-11-'03	[redacted]	J		140670	403	A0
						Besteknummer	Blodnummer	Schaal
						PWE-5165-418		1:2500
			[redacted]	J		25-09-2003		Filenaam 140670701

Grontmij Advies & Techniek bv Vestiging Noord-Holland
Robijnstraat 11
Postbus 214
1800 AE Alkmaar
Telefoon (072) 547 57 57
Telefax (072) 547 57 50

© Grontmij Groep Alle rechten voorbehouden

Plotdatum : 24-11-2003

P:\140670\CAD\BESTEK\DEFINITIEF-BESTEK\140670701.DWG

Toelichting grondslagen

In dit document kunt u secties vinden die onleesbaar zijn gemaakt. Deze informatie is achterwege gelaten op basis van de Wet open overheid (Woo). De letter die hierbij is vermeld correspondeert met de bijbehorende grondslag in onderstaand overzicht.

J Art. 5.1 lid 2 sub e

Het belang van de openbaarmaking van deze informatie weegt niet op tegen het belang van de eerbiediging van de persoonlijke levenssfeer van betrokkenen

GEBIED C

Aartswoud

BRAAKWEG

ZIE VOOR AANSLUITING TEK.403

ZIE VOOR AANSLUITING TEK.405

VERKLARING

- AANLEGGEN SCHELPENPAD/ FIETSPAD
- HANDHAVEN VASTE DAM
- HANDHAVEN DUIKER
- HANDHAVEN STUW
- HANDHAVEN BRUG
- VERWIJDEREN DAM MET/ZONDER DUIKER
- VERWIJDEREN DUIKER DAM HANDHAVEN
- VERWIJDEREN DUIKER
- VERWIJDEREN STUW
- VERWIJDEREN BRUG
- VERVANGEN VASTE DAM DOOR DAM MET DUIKER
- VERVANGEN DUIKER
- VERVANGEN STUW
- AANBRENGEN VASTE DAM
- SITUATIE MET PEILSCHEIDINGSDAM
- AANBRENGEN DUIKER
- AANBRENGEN DUIKER ONDER WEG
- AANBRENGEN BLAAT
- AANBRENGEN STUW
- AANBRENGEN GEMAAL (DOOR DEROEN)
- TE VERGRAVEN KAVELSCHEIDINGSSLOOT TALUDS 1:2 TENZIJ ANDERS VERMELD
- TE GRAVEN KAVELSCHEIDINGSSLOOT TALUDS 1:2 TENZIJ ANDERS VERMELD
- TE VERGRAVEN HOOFDWATERLOOP INCL. ONTGRAVEN VISSVERLEVINGSPLAATS DIEPTE 1.20m, LANG 18.00m, H.O.H. 580m
- TE GRAVEN HOOFDWATERLOOP INCL. ONTGRAVEN VISSVERLEVINGSPLAATS DIEPTE 1.20m, LANG 18.00m, H.O.H. 580m
- GEGEVENS (AANDUIDING) HOOFDWATERLOOP
  - BODEMBREEDTE 0.7m
  - WATERDIEPTE 0.7m
  - TALUD 1:2
  - BREEDTE OP DE WATERLIJN
- TE VERGRAVEN HOOGWATERSLOOT
- TE GRAVEN HOOGWATERSLOOT
- TE VERGRAVEN WATERLOOP T.B.V. ONTSLUITING
- TE GRAVEN WATERLOOP T.B.V. ONTSLUITING
- WATERLOOP ALLEEN BAGGEREN
- TE DEMPEN WATERLOOP
- VISSVERLEVINGSPLAATS LOCATIE DOOR DIRECTIE NADER TE BEPALEN
- AANVOERRICHTING AFVOERRICHTING
- TE VERGRAVEN HOOFDWATERLOOP IN COMBINATIE MET TE GRAVEN TERRASDEVER
- PEILSCHEIDING
- EDK001 KUNSTWERK MET NUMMER
- DWARSPROFIEL MET NUMMER
- 2280 KNOOPPUNTNUMMER (DWA)
- WERKGRENS

ARCHEOLOGISCHE BETEKENIS

- ARCHEOLOGISCHE BETEKENIS
- ARCHEOLOGISCHE WAARDE
- HOGE ARCHEOLOGISCHE WAARDE
- ZEER HOGE ARCHEOLOGISCHE WAARDE

KABELS EN LEIDINGEN

- GASTRANSPORTLEIDING (GASUNIE)
- GAS HOGEDRUK (NGKN)

BEHOORT BIJ ONTHEFFING
NR 04.2886
d.d. 09 FEB. 2004
VERLEEND DOOR OF NAMENS
HET COLLEGE VAN DIJKGRAAF EN
HOOGHEEMRADEN VAN HET
HOOGHEEMRAADSCHAP
HOLLA./DS NOORDERKWARTIER

LIGGING KABELS EN LEIDINGEN SLECHTS TER INDICATIE

MATEN IN METERS
DIAMETERS IN MILLIMETERS
HOOGTEMATEN IN METERS T.O.V. N.A.P.

DEFINITIEF

Grontmij
Project: RVK DE GOUW, TROPWEERE
Opdrachtgever: LANDINRICHTINGSCOMMISSIE VAN DE RUIL VERKAVELING DE GOUW
Onderdeel: TOEKOMSTIGE SITUATIE GEBIED C
Fase van werkzaamheden: BESTEK

Grontmij Advies & Techniek bv
Vestiging Noord-Holland
Robijnstraat 11
Postbus 1
1800 AE Alkmaar
Telefoon 072 547 57 57
Telefax 072 547 57 50

Rev.	Projectnummer	Tekeningnummer	Formaat
A	140670	404	A0/A1
A	Bestelnummer: PWE-5165-418	Blad/nummer	Schaal 1:2500
J		Datum 25-09-2003	Filenaam 140670401

© Grontmij Groep Alle rechten voorbehouden

Plotdatum : 24-11-2003

P:\140670\CAD\BESTEK\DEFINITIEF-BESTEK\140670401.DWG

Toelichting grondslagen

In dit document kunt u secties vinden die onleesbaar zijn gemaakt. Deze informatie is achterwege gelaten op basis van de Wet open overheid (Woo). De letter die hierbij is vermeld correspondeert met de bijbehorende grondslag in onderstaand overzicht.

J Art. 5.1 lid 2 sub e

Het belang van de openbaarmaking van deze informatie weegt niet op tegen het belang van de eerbiediging van de persoonlijke levenssfeer van betrokkenen

GEBIED D

ZIE VOOR AANSLUITING TEK.404

ZIE VOOR AANSLUITING TEK.403

414 PE Ø630mm lg. 10.00m B.O.B. NAP -3.05

413 PE Ø800mm lg. 10.00m B.O.B. NAP -3.25 MET KLEPSTUW TMX-VOORBEREID, IN BETONNEN GUTSTROOMBAK NUMMER 14. PEIL -2.65/-3.10, ZIE TEK.NR. 410 — 14

415 PE Ø630mm lg. 10.00m B.O.B. NAP -3.05

416 PE Ø630mm lg. 10.00m B.O.B. NAP -3.05

412 PE Ø630mm lg. 10.00m B.O.B. NAP -3.50

411 PVC Ø250mm lg. 10.00m MET VLOTTERINLAAT EN SPINDELAFSLUITER PEIL -2.20/-2.65, ZIE TEK.NR. 411 — 15

417 PE Ø630mm lg. 10.00m B.O.B. NAP -3.05

418 PE Ø630mm lg. 10.00m B.O.B. NAP -3.05

419 PE Ø630mm lg. 10.00m B.O.B. NAP -3.05

419A PE Ø630mm lg. 10.00m B.O.B. NAP -3.05

410 PVC Ø315mm lg. 10.00m MET VLOTTERINLAAT EN SPINDELAFSLUITER PEIL -2.20/-2.75, ZIE TEK.NR. 411 — 13

415 PE Ø800mm lg. 13.00m B.O.B. NAP -2.70

401 PE Ø630mm lg. 11.00m B.O.B. NAP -2.60

402 PE Ø630mm lg. 11.00m B.O.B. NAP -2.60

403 PE Ø630mm lg. 11.00m B.O.B. NAP -2.60

415 PE Ø630mm lg. 16.00m B.O.B. NAP -2.60 (DUBBELE DAM)

416 PE Ø630mm lg. 11.00m B.O.B. NAP -2.60

BETON Ø600mm lg. m B.O.B. NAP -2.70

PAD VAN GRASTEGELS T.B.V. BEREIKBAARHEID GEMAAL

GEMAAL-INLAAT (DOOR DERDEN)

ONDERLEIDER PVC Ø500mm lg. 15.00m B.O.B. NAP -3.85m

VERVANGEN DUIKER

AANBRENGEN HEKWERK

-2.20 -2.65 -2.75 -3.10

VERKLARING

- AANLEGGEN SCHELPENPAD/ FIETSPAD
- HANDHAVEN VASTE DAM
- HANDHAVEN DUIKER
- HANDHAVEN STUW
- HANDHAVEN BRUG
- VERWIJDEREN DAM MET/ZONDER DUIKER
- VERWIJDEREN DUIKER DAM HANDHAVEN
- VERWIJDEREN DUIKER
- VERWIJDEREN STUW
- VERWIJDEREN BRUG
- VERVANGEN VASTE DAM DOOR DAM MET DUIKER
- VERVANGEN DUIKER
- VERVANGEN STUW
- AANBRENGEN VASTE DAM
- SITUATIE MET PEILSCHEIDINGSDAM
- AANBRENGEN DUIKER
- AANBRENGEN DUIKER ONDER WEG
- AANBRENGEN INLAAT
- AANBRENGEN STUW
- AANBRENGEN GEMAAL (DOOR DERDEN)
- TE VERGRAVEN KAVELSCHEIDINGSSLOOT TALUDS 1:2 TENZIJ ANDERS VERMELD
- TE GRAVEN KAVELSCHEIDINGSSLOOT TALUDS 1:2 TENZIJ ANDERS VERMELD
- TE VERGRAVEN HOOFDWATERLOOP INCL. ONTGRAVEN VISOVERLEVINGSPLAATS DIEPTE 1.20m, LANG 18.00m, H.O.H. 500m
- TE GRAVEN HOOFDWATERLOOP INCL. ONTGRAVEN VISOVERLEVINGSPLAATS DIEPTE 1.20m, LANG 18.00m, H.O.H. 500m
- GEGEVENS (AANDUIDING) HOOFDWATERLOOP
  - BODEMBREEDTE 0.5m
  - WATERDIEPTE 0.9m
  - TALUD 1:2
  - BREEDTE OP DE WATERLIJN
- TE VERGRAVEN HOOGWATERSLOOT
- TE GRAVEN HOOGWATERSLOOT
- TE VERGRAVEN WATERLOOP T.B.V. ONTSLUITING
- TE GRAVEN WATERLOOP T.B.V. ONTSLUITING
- WATERLOOP ALLEEN BAGGEREN
- TE DEMPEN WATERLOOP
- VISOVERLEVINGSPLAATS LOCATIE DOOR DIRECTIE NADER TE BEPALEN
- AANVOERRICHTING AFVOERRICHTING
- TE VERGRAVEN HOOFDWATERLOOP IN COMBINATIE MET TE GRAVEN TERRASDEVER
- PEILSCHEIDING
- EDK001 KUNSTWERK MET NUMMER
- DWARSPROFIEL MET NUMMER
- 2280 KNOOPPUNTNUMMER (DWA)
- WERKGRENS

ARCHEOLOGISCHE BETEKENIS

- ARCHEOLOGISCHE BETEKENIS
- ARCHEOLOGISCHE WAARDE
- HOGE ARCHEOLOGISCHE WAARDE
- ZEER HOGE ARCHEOLOGISCHE WAARDE

KABELS EN LEIDINGEN

- GASTRANSPORTLEIDING (GASUNIE)
- GAS HOGEDRUK (NUON)

BEHOORT BIJ ONTHEFFING nr. ov. 2286

d.d. 09 FEB. 2004

VERLEEND DOOR OF NAMENS HET COLLEGE VAN DIJKGRAAF EN HOOGHEEMRADEN VAN HET HOOGHEEMRAADSCHAP HOLLANDS NOORDERKWARTIER

LIGGING KABELS EN LEIDINGEN SLECHTS TER INDICATIE

MATEN IN METERS
DIAMETERS IN MILLIMETERS
HOOGTEMATEN IN METERS T.O.V. N.A.P.

DEFINITIEF

Grontmij

Project: RVK DE GOUW, TROPWEERE

Opdrachtgever: LANDINRICHTINGSCOMMISSIE VAN DE RUILVERKAVELING DE GOUW

Onderdeel: TOEKOMSTIGE SITUATIE GEBIED D

Fase van werkzaamheden: BESTEK

Rev.	Wijziging	Gct.	Gtk.	Ntr.	Projectnummer	Tekeningnummer	Formaat
A	PANNEPAD	29-09-'03	[redacted]	J	140670	405	A0
B	DIVERSEN	24-11-'03			Besteknummer	Blodnummer	Schaal
					PWE-5165-418		1:2500
				J	[redacted]	Datum	Filenaam
					[redacted]	25-09-2003	140670701

Grontmij Adviseurs & Technisch bureau Vastgoed Noord-Holland
Robijnstraat 11
Postbus 214
1800 AE Alkmaar
Telefoon (072) 547 57 57
Telefax (072) 547 57 50

© Grontmij Groep Alle rechten voorbehouden

Plotdatum : 24-11-2003

P:\140670\CAD\BESTEK\DEFINITIEF-BESTEK\140670701.DWG

Toelichting grondslagen

In dit document kunt u secties vinden die onleesbaar zijn gemaakt. Deze informatie is achterwege gelaten op basis van de Wet open overheid (Woo). De letter die hierbij is vermeld correspondeert met de bijbehorende grondslag in onderstaand overzicht.

J Art. 5.1 lid 2 sub e

Het belang van de openbaarmaking van deze informatie weegt niet op tegen het belang van de eerbiediging van de persoonlijke levenssfeer van betrokkenen

GEBIED E

De Weere

Lambertschaag

Abbekerk

AANBRENGEN HEKWERK

AANBRENGEN HEK 50m

VERWIJDEREN BOOMSTOBBEN

-1.30

-1.50

-1.70

-1.80

-1.90

-2.20

-1.20

401 PE Ø630mm lg. 11.00m B.O.B. NAP -2.60

402 PE Ø630mm lg. 11.00m B.O.B. NAP -2.60

403 PE Ø630mm lg. 11.00m B.O.B. NAP -2.60

415 PE Ø630mm lg. 16.00m B.O.B. NAP -2.60 (DUBBELE DAM)

416 PE Ø630mm lg. 11.00m B.O.B. NAP -2.60

512 PE Ø630mm lg. 10.00m B.O.B. NAP -2.10

513 PVC Ø315mm lg. 10.00m MET VLOTTERINLAAT + SPINDELAFSLUITER PEIL -1.30/-1.70, ZIE TEK.NR. 418

509A PE Ø800mm lg. 6.00m B.O.B. NAP -2.30m MET KLEPSTUW (TMX-VOORBEREID) IN BETONNEN UITSTROOMBAK (NUMMER 22) PEIL -1.70/-1.90, ZIE TEK.NR. 410

511 PE Ø630mm lg. 10.00m B.O.B. NAP -2.30m

509 PE Ø800mm lg. 10.00m B.O.B. NAP -2.50m MET KLEPSTUW (TMX-VOORBEREID) IN BETONNEN UITSTROOMBAK (NUMMER 18) PEIL -1.90/-2.20, ZIE TEK.NR. 410

510 PE Ø630mm lg. 10.00m B.O.B. NAP -2.50

507 PE Ø630mm lg. 10.00m B.O.B. NAP -2.30m

508 PE Ø630mm lg. 10.00m B.O.B. NAP -2.30m

506 PE Ø630mm lg. 10.00m B.O.B. NAP -2.30m

505 PE Ø630mm lg. 10.00m B.O.B. NAP -2.30

504 PE Ø630mm lg. 10.00m B.O.B. NAP -2.30

503 PE Ø630mm lg. 10.00m B.O.B. NAP -2.30

502 PE Ø300mm lg. 10.00m MET VLOTTERINLAAT EN SPINDELAFSLUITER PEIL -1.20/-1.90, ZIE TEK.NR. 411

501 PE Ø800mm lg. 10.00m B.O.B. NAP -1.80 MET KLEPSTUW (HANDBEDIEND) IN BETONNEN UITSTROOMBAK (NUMMER 17) PEIL -1.20/-2.20, ZIE TEK.NR. 410

603 PE Ø630mm lg. 10.00m B.O.B. NAP -2.60m

602 PE Ø630mm lg. 10.00m B.O.B. NAP -2.60m

EDK001 PE Ø630mm lg. 10.00m B.O.B. NAP -2.60

TE VERGRAVEN HOOGWATERSLOOT

TE GRAVEN HOOGWATERSLOOT

TE VERGRAVEN WATERLOOP T.B.V. ONTSLUITING

TE GRAVEN WATERLOOP T.B.V. ONTSLUITING

WATERLOOP ALLEEN BAGGEREN

TE DEMPEN WATERLOOP

VISSEVERVLIEGPLAATS LOCATIE DOOR DIRECTIE HADER TE BEPALEN

AANVOERRICHTING AFVOERRICHTING

TE VERGRAVEN HOOFDWATERLOOP IN COMBINATIE MET TE GRAVEN TERRASSEVER

PELSCHEIDING

KUNSTWERK MET NUMMER

DWARSPROFIEL MET NUMMER

2280 KNOOPPUNTNUMMER (DWA)

WERKGRENS

ARCHEOLOGISCHE BETEKENIS

ARCHEOLOGISCHE BETEKENIS

ARCHEOLOGISCHE WAARDE

HOGE ARCHEOLOGISCHE WAARDE

ZEER HOGE ARCHEOLOGISCHE WAARDE

KABELS EN LEIDINGEN

GASTRANSPORTLEIDING (GASUNIE)

GAS HOGEDRUK (NUON)

VERKLARING

AANLEGGEN SCHELPENPAD/ FIETSPAD

HANDHAVEN VASTE DAM

HANDHAVEN DUIKER

HANDHAVEN STUW

HANDHAVEN BRUG

VERWIJDEREN DAM MET/ZONDER DUIKER

VERWIJDEREN DUIKER DAM HANDHAVEN

VERWIJDEREN DUIKER

VERWIJDEREN STUW

VERWIJDEREN BRUG

VERVANGEN VASTE DAM DOOR DAM MET DUIKER

VERVANGEN DUIKER

VERVANGEN STUW

AANBRENGEN VASTE DAM

SITUATIE MET PELSCHEIDINGSDAM

AANBRENGEN DUIKER

AANBRENGEN DUIKER ONDER WEG

AANBRENGEN INLAAT

AANBRENGEN STUW

AANBRENGEN GEMAAL DOOR DERDEN

TE VERGRAVEN KAVELSCHEIDINGSSLOOT TALUDS 1:2 TENZIJ ANDERS VERMELD

TE GRAVEN KAVELSCHEIDINGSSLOOT TALUDS 1:2 TENZIJ ANDERS VERMELD

TE VERGRAVEN HOOFDWATERLOOP INCL. ONTGRAVEN VISSEVERVLIEGPLAATS DIEPTE 1.20m, LANG 10.00m, W.O.H. 50m

TE GRAVEN HOOFDWATERLOOP INCL. ONTGRAVEN VISSEVERVLIEGPLAATS DIEPTE 1.20m, LANG 10.00m, W.O.H. 50m

GEGEVENS HANDHAVEND HOOFDWATERLOOP
- HOOFDBREEDTE 6.7m
- WATERDIEPTE 0.7m
- TALUD 1:1
- BREEDTE OP DE WATERLIJN

BEHOORT BIJ BESLUITEN DE DD. 2886

09 FEB. 2004

VERLEEND DOOR GEDEPUTEERDE STATEN VAN HET COLLEGE VAN BURGEMEESTER EN WETHOUDERS VAN HOOGHEEMRAADSCHAP VAN HOLLANDS NOORDERKWARTIER

LIGGING KABELS EN LEIDINGEN SLECHTS TER INDICATIE

MATEN IN METERS
DIAMETERS IN MILLIMETERS
HOOGTEMATEN IN METERS T.O.V. N.A.P.

DEFINITIEF

Grontmij

Project: RVK DE GOUW, TROPWEERE

Opdrachtgever: LANDINRICHTINGSCOMMISSIE VAN DE RUILVERKAVELING DE GOUW

Onderdeel: TOEKOMSTIGE SITUATIE GEBIED E

Fase van werkzoom: BESTEK

Rev.	Wijziging	Dat.	Get.	Get.	Ken.
A	PROFIEL SLOOT	29-09-'03	[redacted]		J
B	DIVERSEN	24-11-'03			

Projectnummer: 140670
Tekeningnummer: 406
Formaat: A0
Ontwerpnummer: PWE-5165-418
Blad/nummer:
Schaal: 1:2500
Filenaam: [redacted] J
Datum: 25-09-2003
14.06704.01

Grontmij Adviés & Techniek bv Vestiging Noord-Holland, Reijnbrouw 15, Postbus 274, 1800 AE Alkmaar, Telefoon (072) 547 57 57, Telefax (072) 547 57 50

© Grontmij Groep Alle rechten voorbehouden

Plotdatum: 24-11-2003

P:\VALSTR\CAD\BESTEK\DEFINITIEF-BESTEK\14.06704.01.DWG



VERKLARING

- AANLEGGEN SCHELPENPAD/ FIETSPAD
- HANDHAVEN VASTE DAM
- HANDHAVEN DUIKER
- HANDHAVEN STUW
- HANDHAVEN BRUG
- VERWIJDEREN DAM MET/ZONDER DUIKER
- VERWIJDEREN DUIKER DAM HANDHAVEN
- VERWIJDEREN DUIKER
- VERWIJDEREN STUW
- VERWIJDEREN BRUG
- VERVANGEN VASTE DAM DOOR DAM MET DUIKER
- VERVANGEN DUIKER
- VERVANGEN STUW
- AANBRENGEN VASTE DAM
- SITUATIE MET PEILSCHEIDINGSDAM
- AANBRENGEN DUIKER
- AANBRENGEN DUIKER ONDER WEG
- AANBRENGEN INLAAT
- AANBRENGEN STUW
- AANBRENGEN GEMAAL (DOOR DERDEN)
- TE VERGRAVEN KAVELSCHEIDINGSSLOOT TALUDS 1:2 TENZIJ ANDERS VERMELD
- TE GRAVEN KAVELSCHEIDINGSSLOOT TALUDS 1:2 TENZIJ ANDERS VERMELD
- TE VERGRAVEN HOOFDWATERLOOP INCL. ONTGRAVEN VISOVERLEVINGSPLAATS DIEPTE 1.20m, LANG 18.00m, H.O.H. 500m
- TE GRAVEN HOOFDWATERLOOP INCL. ONTGRAVEN VISOVERLEVINGSPLAATS DIEPTE 1.20m, LANG 18.00m, H.O.H. 500m
- GEGEVENS (AANDUIDING HOOFDWATERLOOP
  - BODEMBREEDTE 0.7m
  - WATERDIEPTE 0.7m
  - TALUDS 1:2
  - BREEDTE OP DE WATERLIJN
- TE VERGRAVEN HOOGWATERSLOOT
- TE GRAVEN HOOGWATERSLOOT
- TE VERGRAVEN WATERLOOP T.B.V. ONTSLUITING
- TE GRAVEN WATERLOOP T.B.V. ONTSLUITING
- WATERLOOP ALLEEN BAGGEREN
- TE DEMPEN WATERLOOP
- VISOVERLEVINGSPLAATS LOCATIE DOOR DIRECTIE NADER TE BEPALEN
- AANVOERRICHTING AFVOERRICHTING
- TE VERGRAVEN HOOFDWATERLOOP IN COMBINATIE MET TE GRAVEN TERRASOEVER
- PEILSCHEIDING
- EDK001 KUNSTWERK MET NUMMER
- DWARSPROFIEL MET NUMMER
- 2280 KNOOPPUNTNUMMER (DWA)
- WERKGRENS

ARCHEOLOGISCHE BETEKENIS

- ARCHEOLOGISCHE BETEKENIS
- ARCHEOLOGISCHE WAARDE
- HOGE ARCHEOLOGISCHE WAARDE
- ZEER HOGE ARCHEOLOGISCHE WAARDE

KABELS EN LEIDINGEN

- GASTRANSPORTLEIDING (GASUNIE)
- GAS HOGEDRUK (NUON)

BEHOORT BIJ ONTHEFFING
nr 04.2886
d.d. 09 FEB. 2004
VERLEEND DOOR OF NAMENS
HET COLLEGE VAN DIJKGRAAF EN
HOOGHEEMRADEN VAN HET
HOOGHEEMRAADSCHAP
HOLLANDS NOORDERKWARTIER

MATEN IN METERS
DIAMETERS IN MILLIMETERS
HOOGTEMATEN IN METERS T.O.V. N.A.P.

DEFINITIEF

Grontmij
Project RVK DE GOUW, TROPWEERE

Grontmij
Advies & Techniek bv
Vestiging Noord-Holland
Prijsstraat 11
Postbus 274
1800 AG Alkmaar
Telefoon (072) 547 57 57
Telefax (072) 547 57 50

Opdrachtgever: LANDINRICHTINGSCOMMISSIE VAN DE RUILVERKAVELING DE GOUW

Onderdeel: TOEKOMSTIGE SITUATIE GEBIED F

Fase van documentatie-hederen: BESTEK

Rev.	Wijziging	Dat.	Gtf.	Ctrl.	
A	DIVERSEN	24-11-'03			J

Projectnummer 14.0670
Tekeningnummer 4.07
Formaat A0
Bestekkenmerk PWE-5165-418
Bladnummer
Schaal 1:2500
Datum 22-09-2003
Gtf. J
Filenaam 14.0670701

© Grontmij Groep Alle rechten voorbehouden

Plotdatum : 24-11-2003

P:\14.0670\CAD\BESTEK\DEFINITIEF-BESTEK\14.0670701.DWG

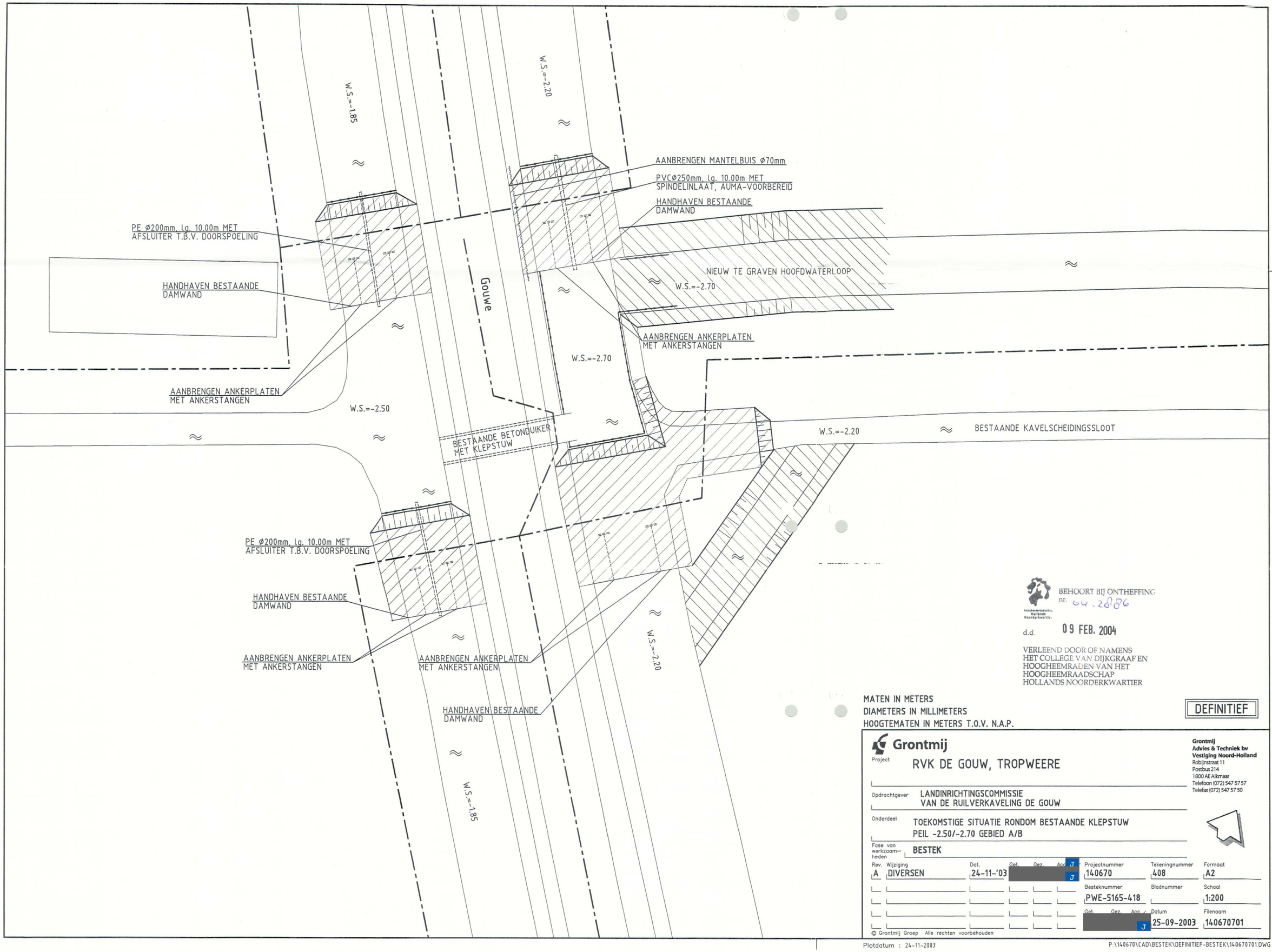

BEHOORT BIJ ONTHEFFING
nr. 04.2886
d.d. 09 FEB. 2004
VERLEEND DOOR OF NAMENS
HET COLLEGE VAN DIJKGRAAF EN
HOOGHEEMRADEN VAN HET
HOOGHEEMRAADSCHAP
HOLLANDS NOORDERKWARTIER

MATEN IN METERS
DIAMETERS IN MILLIMETERS
HOOGTEMATEN IN METERS T.O.V. N.A.P.

DEFINITIEF

Grontmij

Project: RVK DE GOUW, TROPWEERE

Grontmij
Advies & Techniek bv
Vestiging Noord-Holland
Robijnstraat 11
Postbus 214
1800 AE Alkmaar
Telefoon (072) 547 57 57
Telefax (072) 547 57 50

Opdrachtgever: LANDINRICHTINGSCOMMISSIE VAN DE RUILVERKAVELING DE GOUW

Onderdeel: TOEKOMSTIGE SITUATIE RONDOM BESTAANDE KLEPSTUW
PEIL -2.50/-2.70 GEBIED A/B

Fase van werkzaamheden: BESTEK

Rev.	Wijziging	Dat.	Get.	Gez.	Acc.	Projectnummer	Tekeningnummer	Formaat
A	DIVERSEN	24-11-'03	[redacted]		J	140670	408	A2
					J	Besteknummer	Bladnummer	Schaal
						PWE-5165-418		1:200
						Get. Gez. Acc.	Datum	Filenaam
					J	[redacted]	25-09-2003	140670701

© Grontmij Groep Alle rechten voorbehouden

Plotdatum : 24-11-2003

P:\140670\CAD\BESTEK\DEFINITIEF-BESTEK\140670701.DWG

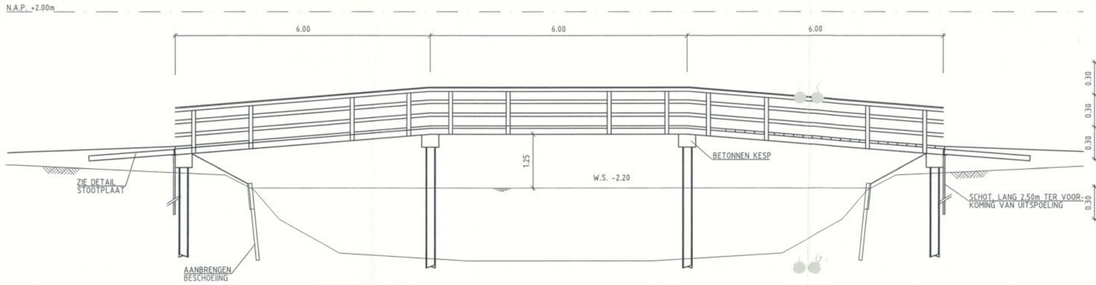

ZIJAANZICHT SCHAAL 1:50

LANGSDOORSNEDE SCHAAL 1:50



BOVENAANZICHT SCHAAL 1:50

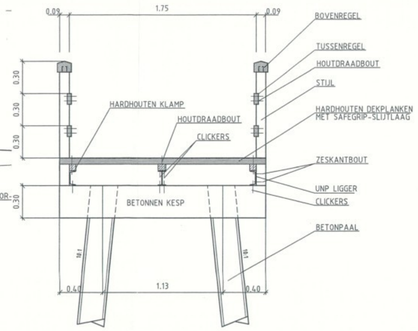

DWARSDOORSNEDE SCHAAL 1:20

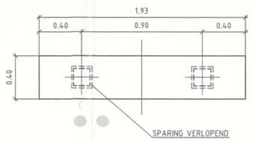

BOVENAANZICHT KESP SCHAAL 1:20

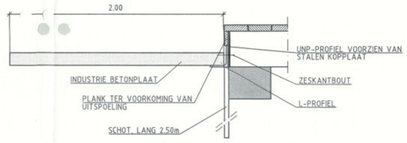

DETAIL STOOTPLAAT SCHAAL 1:20



STALEN KOPPLAAT SCHAAL 1:10

HOUTEN ONDERDELEN DEK/ DAMWANDEN
DUURZAAMHEIDSKLASSE 1 MET FSC-KEURMERK

HOUTEN ONDERDELEN LEUNING: BANGKIRAI

GESTORT BETON

BETONSAMENSTELLING VOLGENS VBT. 1995 (NEN.5950)
Sterkteklasse B 35 Milieuklasse 3
CEM III/B-42,5 LH HS (HOOGOVENCEMENT) Klasse A

BETONDEKKING IN mm

Onder	40
Boven	40
Zijkant	35

BETONSTAAL VOLGENS NEN. 6008

= FeB 500 HWL / HK

LAS- EN VERANKERINGSLENGTEN IN mm

Diameter	Algemeen
6	230
10	300
12	400

LASSEN VERSPRINGEND AANBRENGEN

CONSTRUCTIE BRUG NADER TE BEPALEN DOOR DE AANNEMER

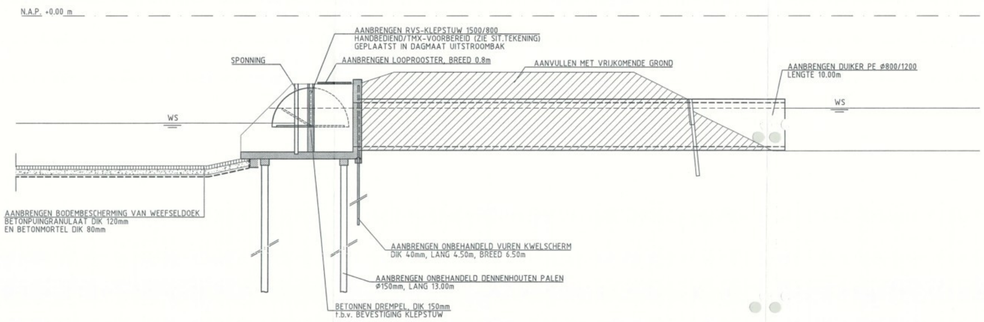

PRINCIPE-DOORSNEDE DUIKER MET KLEPSTUW SCHAAL 1:50

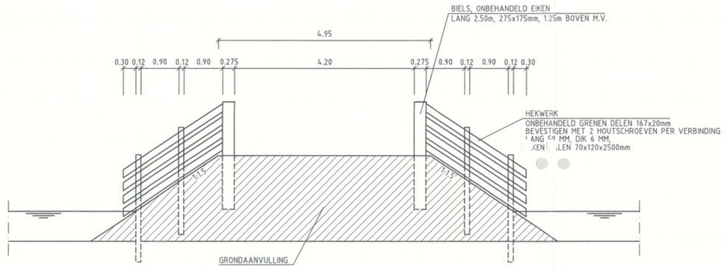

DWARSDOORSNEDE DAM SCHAAL: 1:50

MET VOORZIENING T.B.V. BEWEEGBAAR HEK

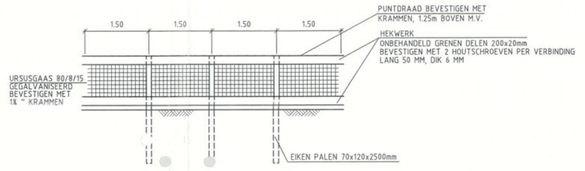

DETAIL AFRASTERING SCHAAL: 1:50

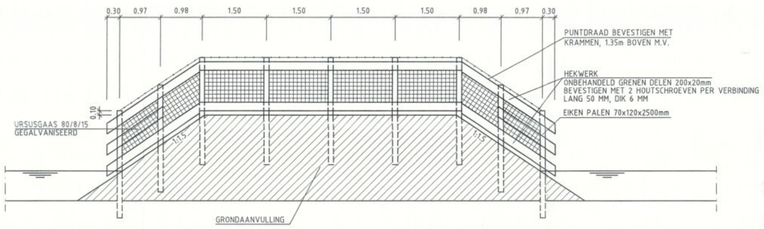

DWARSDOORSNEDE DAM SCHAAL: 1:50

MET VAST HEKWERK

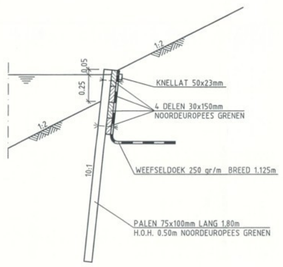

DETAIL BESCHOEIING t.p.v. KUNSTWERKEN SCHAAL 1:20

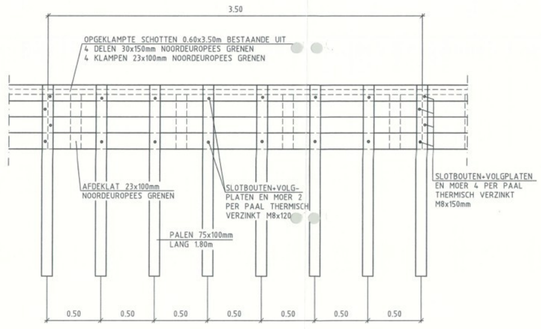

VOORAANZICHT BESCHOEIING t.p.v. KUNSTWERKEN SCHAAL 1:20

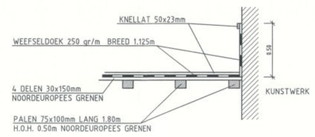

BOVENAANZICHT BESCHOEIING t.p.v. KUNSTWERKEN SCHAAL 1:20

BEHOORT BIJ ONTHEFFING
DE DATUM 2006

d.d. 09 FEB. 2004

VERLEEND DOOR OF NAMENS
HET COLLEGE VAN DIJKGRAAFEN
HOOGHEEMRADEN VAN HET
HOOGHEEMRAADSCHAP
HOLLANDS NOORDERKWARTIER

MATEN IN METERS
DIAMETERS IN MILLIMETERS
HOOGTEMATEN IN METERS T.O.V. N.A.P.

DEFINITIEF

Grontmij
Advies & Techniek bv
Vestiging Noord-Holland
Rubensstraat 111
Postbus 214
1800 AE Alkmaar
Telefoon (072) 547 57 57
Telefax (072) 547 57 50

Project: RVK DE GOUW, TROPWEERE

Opdrachtgever: LANDINRICHTINGSCOMMISSIE VAN DE RUILVERKAVELING DE GOUW

Onderdeel: PRINCIPEDETAILS

Fase van het werk: BESTEK

Rev.	Wijziging	Dat.	Gec.	Gec.	Projectnummer	Tekeningnummer	Formaat
A	DIVERSEN	24-11-'03	[redacted]	J	140670	418	A0
					Bestelnummer	Blaadnummer	Schaal
					PWE-5165-418		DIVERS
			[redacted]	J	25-09-2003		Filenaam 140670403

© Grontmij Groep Alle rechten voorbehouden

Plotdatum : 24-11-2003

P:\140670\CAD\BESTEK\DEFINTIEF-BESTEK\140670403.DWG

-2.75

BRAAKWEG

-2.40

1810

1809

10647

CDM024

CDK018

CBG009

CDK010

CDM008

CST002

CST012

CDK011

CDM013

CST003

C-116

CDM017

C-115

C-114

10640

-2.75

MATEN IN METERS
DIAMETERS IN MILLIMETERS
HOOGTEMATEN IN METERS T.O.V. N.A.P.

BEHOORT BIJ ONTHEFFING nr. 04-886

d.d. 09 FEB. 2004

DEFINITIEF

VERLEEND DOOR GEDEPUTEERDE STATEN
HET COLLEGE VAN BURGEMEESTER EN
HOOGHEEMRADEN VAN HET
HOOGHEEMRAADSCHAP
HOLLANDS NOORDERKWARTIER

Grontmij

Project RVK DE GOUW, TROPWEERE

Opdrachtgever LANDINRICHTINGSCOMMISSIE VAN DE RUILVERKAVELING DE GOUW

Onderdeel TOEKOMSTIGE SITUATIE DETAIL BRAAKWEG

Fase van werkzaamheden BESTEK

Rev.	Wijziging	Dat.	Cat.	Geo.	Akk.	Projectnummer	Tekeningnummer	Formaat
A	DIVERSEN	24-11-200			J	140670	409	A1
						Besteknummer	Bladnummer	Schaal
						PWE-5165-418		1:1000
					J	25-09-2003		Filenaam 140670701

Grontmij
Advies & Techniek bv
Vestiging Noord-Holland
Robijnstraat 11
Postbus 214
1800 AE Alkmaar
Telefoon (072) 547 57 57
Telefax (072) 547 57 50

© Grontmij Groep Alle rechten voorbehouden

Plotdatum : 24-11-2003

P:\140670\CAD\BESTEK\DEFINITIEF-BESTEK\140670701.DWG

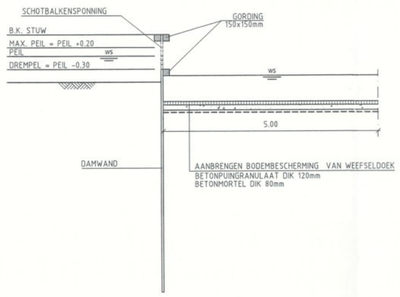

DETAIL SCHOTBALKSTUW SCHAAL 1:50

DOORSNEDE A-A

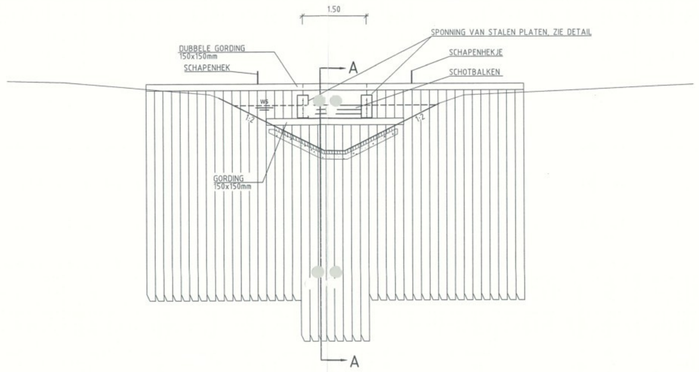

DETAIL SCHOTBALKSTUW SCHAAL 1:50

VOORAANZICHT

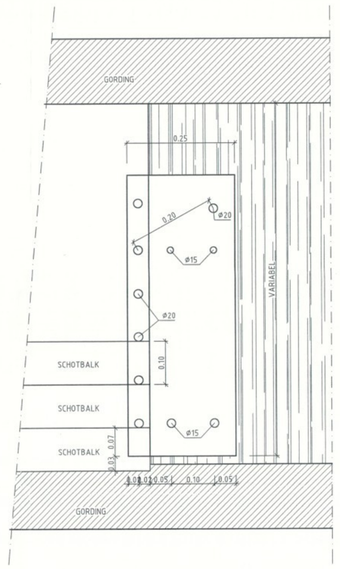

DETAIL STALEN PLATEN SCHOTBALKENSPONNING SCHAAL 1:5

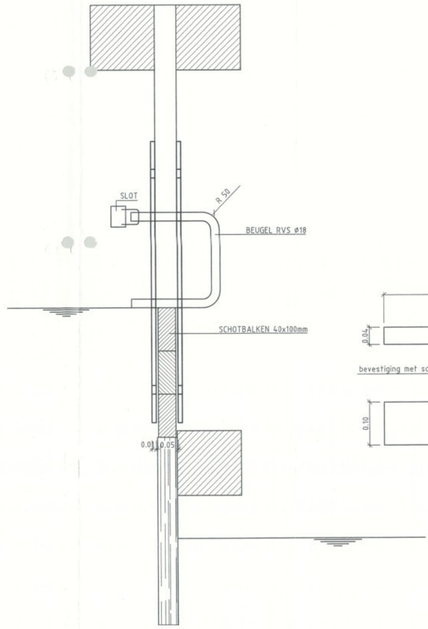

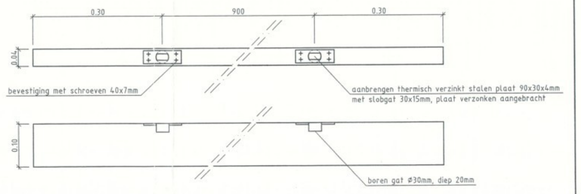

DETAIL SCHOTBALK SCHAAL 1:5

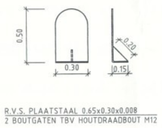

R.V.S. PLAATSTAAL 0.65x0.30x0.008
2 BOUTGATEN TBV HOUTDRAADBOUT M12

DETAIL SCHAPENHEKJE SCHAAL 1:20

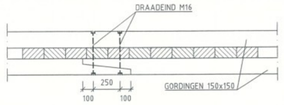

DETAIL LIPLAS SCHAAL 1:20

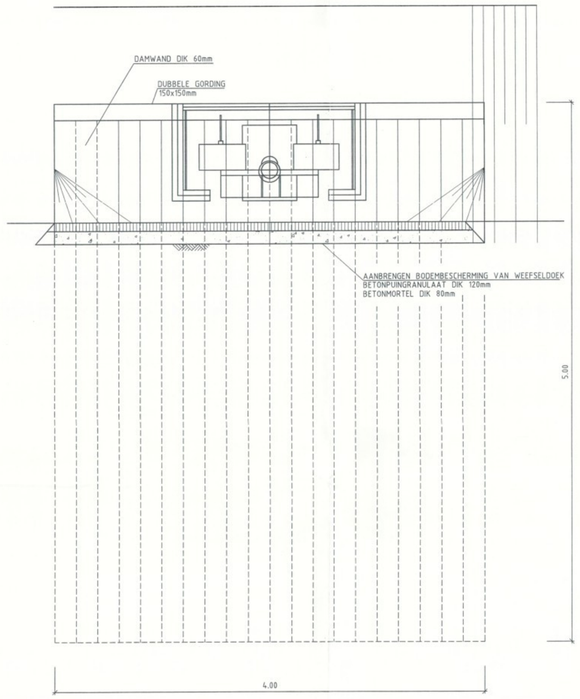

VOORAANZICHT SCHAAL 1:20

DETAIL VLOTTERINLAAT INLAATDUIKER

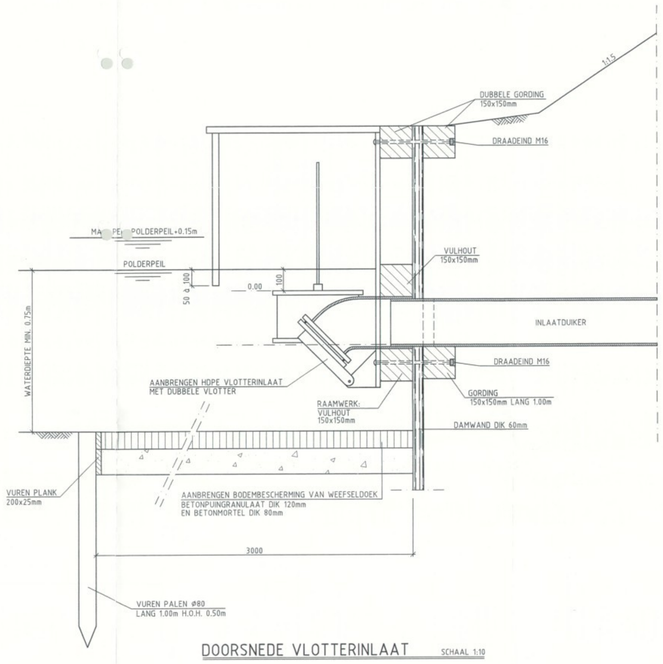

DOORSNEDE VLOTTERINLAAT SCHAAL 1:10

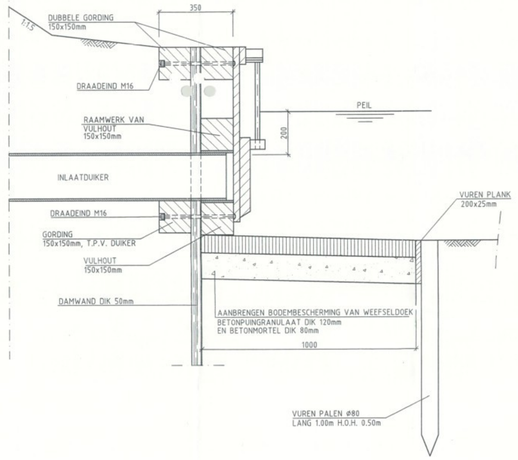

DOORSNEDE SPINDELAFSLUITER SCHAAL 1:10

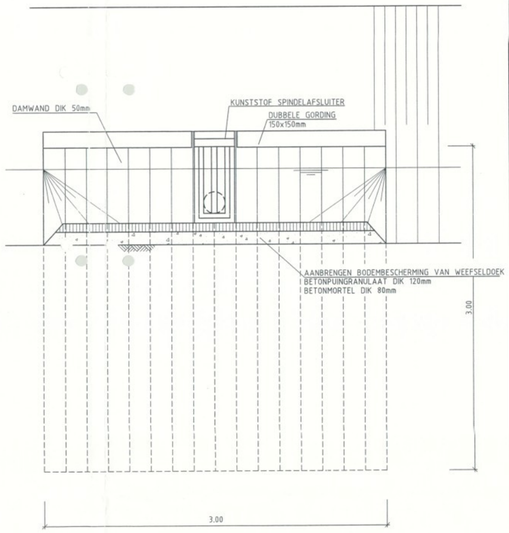

VOORAANZICHT SCHAAL 1:20

DETAIL KUNSTSTOF SPINDELAFSLUITER INLAATDUIKER

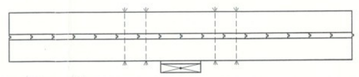

BOVENAANZICHT SCHAAL 1:20

BEHOORT BIJ ONTHEFFING
DE DU . 2306

d.d. 09 FEB. 2004

VERLEEND DOOR OM NAMENS
HET COLLEGE VAN DIJKGRAAF EN
HOOGHEEMRADEN VAN HET
HOOGHEEMRAADSCHAP
HOLLANDS NOORDERKWARTIER

VOOR HOUTEN ONDERDELEN GELDT:
- DUURZAAMHEIDSKLASSE 1
- FSC-KEURMERK
TENZIJ ANDERS VERMELD

MATEN IN METERS
DIAMETERS IN MILLIMETERS
HOOGTEMATEN IN METERS T.O.V. N.A.P.

DEFINITIEF

Grontmij

Project: RVK DE GOUW, TROPWEERE

Opdrachtgever: LANDINRICHTINGSCOMMISSIE VAN DE RUILVERKAVELING DE GOUW

Onderdeel: PRINCIPEDETAILS

Fase van samenstelling: BESTEK

Rev.	Wijziging	Dat.	Get.	Ges.	Acc.

Grontmij
Ashdec & Techniek bv
Vestiging Noord-Holland
Robijnstraat 11
Postbus 2
1440 EA Purmerend
Telefoon (072) 547 57 57
Telefax (072) 547 57 50

Projectnummer	Tekeningnummer	Formaat	
140670	4.11	A0	
Besteknummer	Bladnummer	School	
PWE-5165-418		DIVERS	
Datum		Filenaam	
25-09-2003		140670403	

© Grontmij Groep Alle rechten voorbehouden

Plotdatum : 26-09-2003

P:\140670\CAD\BESTEK\DEFINITIEF-BESTEK\140670403.DWG

a01

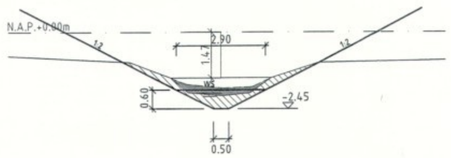

b15

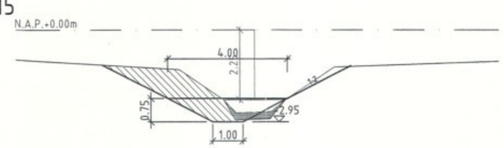

e1+e1'

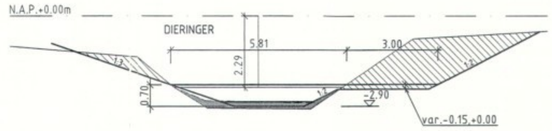

b28'

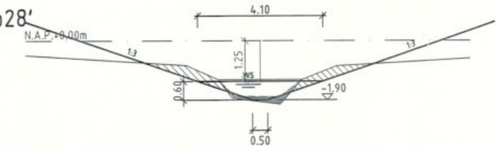

e101

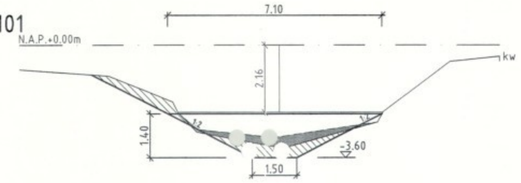

c25

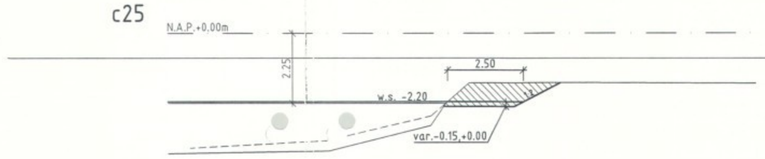

a35

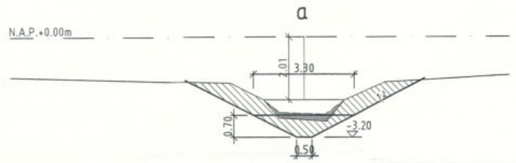

e33

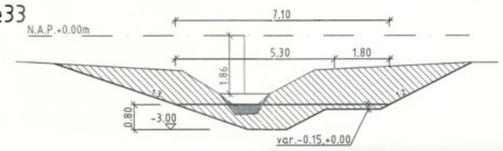

a16

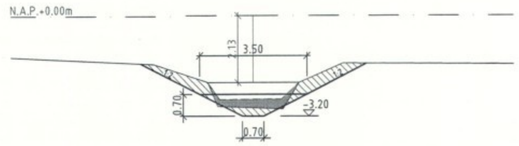

e1''

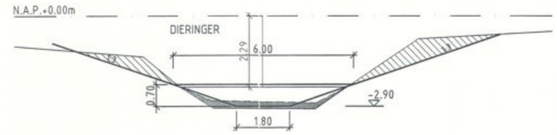

a25

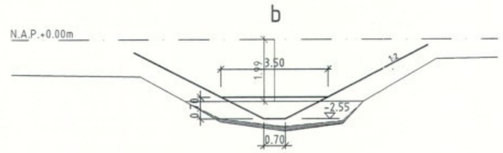

e5

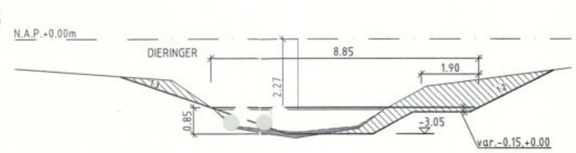

VERKLARING

TE ONTGRAVEN GROND

TE BAGGEREN SLIB

BEHOORT BIJ ONTHEFFING
DT. 04-2006

d.d. 09 FEB. 2004

VERLEEND DOOR OF NAMENS
HET COLLEGE VAN DIJKGRAAF EN
HOOGHEEMRADEN VAN HET
HOOGHEEMRAADSCHAP
HOLLANDS NOORDERKWARTIER

MATEN IN METERS
DIAMETERS IN MILLIMETERS
HOOGTEMATEN IN METERS T.O.V. N.A.P.

DEFINITIEF

Grontmij

Project RVK DE GOUW, TROPWEERE

Opdrachtgever LANDINRICHTINGSCOMMISSIE VAN DE RUILVERKAVELING DE GOUW

Onderdeel PRINCIPE DWARSPROFIELEN

Fase van werkzaamheden BESTEK

Grontmij
Advies & Techniek bv
Vestiging Noord-Holland
Robijnstraat 11
Postbus 214
1800 AE Alkmaar
Telefoon (072) 547 57 57
Telefax (072) 547 57 50

Rev.	Wijziging	Dat.	Get.	Gez.	Acc.

Projectnummer	Tekeningnummer	Formaat
140670	412	A1
Besteknummer	Bladnummer	Schaal
PWE-5165-418		1:100
Datum		Filenaam
25-09-2003		140670404

© Grontmij Groep Alle rechten voorbehouden

Plotdatum : 01-10-2003

P:\140670\CAD\BESTEK\DEFINITIEF-BESTEK\140670404.dwg

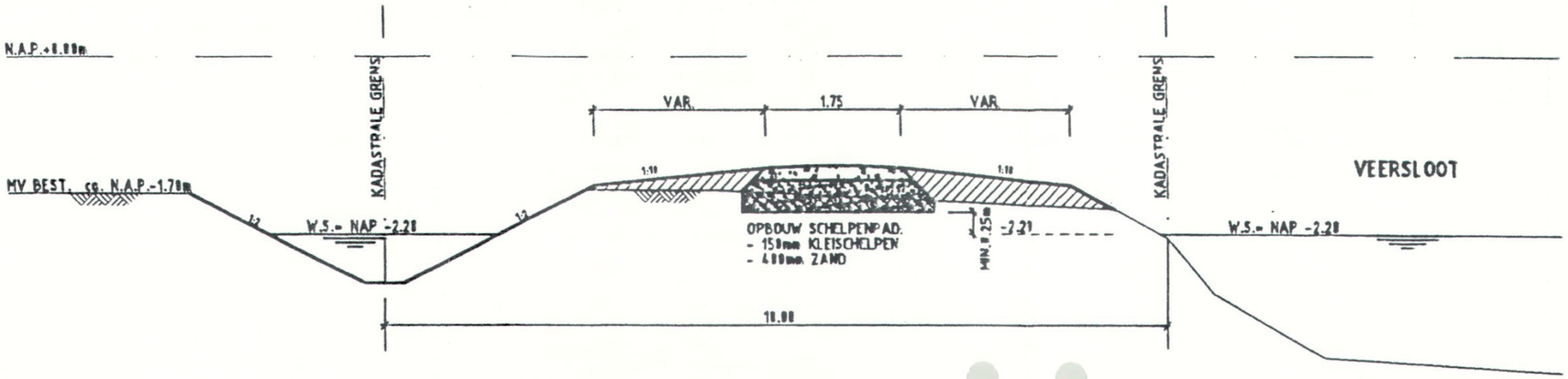

PRINCIPEPROFIEL 1 SCHAAL 1:100

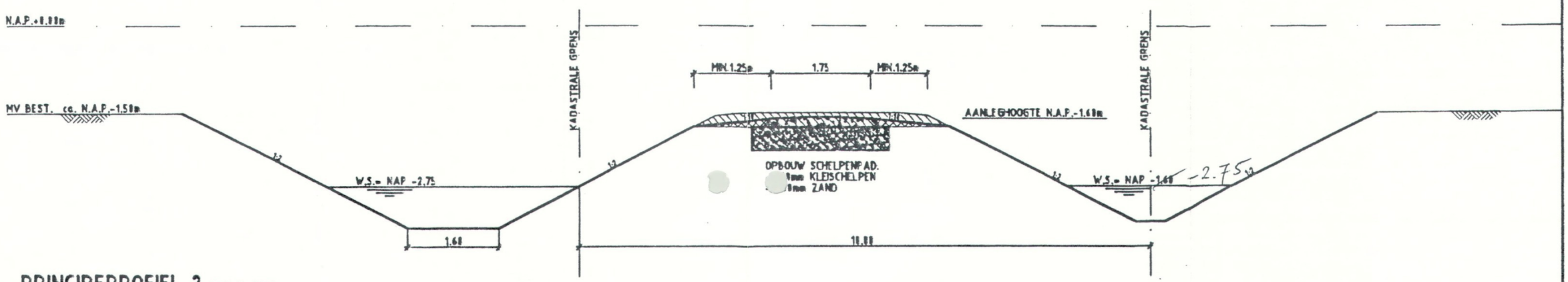

PRINCIPEPROFIEL 2 SCHAAL 1:100

BEHOORT BIJ ONTHEFFING
nr. ou.0086

d.d. 09 FEB. 2004

VERLEEND DOOR OF NAMENS
HET COLLEGE VAN DIJKGRAAF EN
HOOGHEEMRADEN VAN HET
HOOGHEEMRAADSCHAP
HOLLANDS NOORDERKWARTIER

RUILVERKAVELING DE GOUW, TROPWEERE
D.D. 15-10-'03 TEK.NR.: 414

[redacted]

P:\14067O\CAD\BESTEK\14067O402.DWG

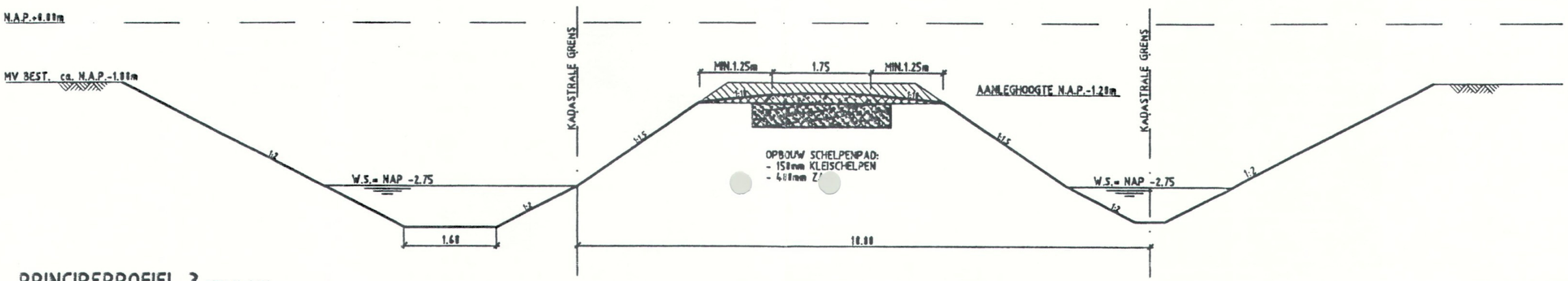

PRINCIPEPROFIEL 3 SCHAAL 1:100

hoogheemraadschap Hollands Noorderkwartier

BEHOORT BIJ ONTHEFFING
nr. 04.2086

d.d. 09 FEB. 2004

VERLEEND DOOR OF NAMENS
HET COLLEGE VAN DIJKGRAAF EN
HOOGHEEMRADEN VAN HET
HOOGHEEMRAADSCHAP
HOLLANDS NOORDERKWARTIER

RUILVERKAVELING DE GOUW / TROPWEERE
D.D. 15-10-'03 TEK.NR.: 415 [redacted] J

P:\140670\CAD\BESTEK\140670402.DWG

a01

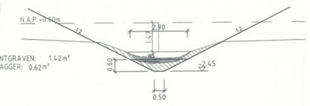

ONTGRAVEN: 1.42 m²
BAGGER: 0.62 m²

a02

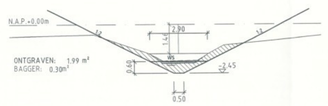

ONTGRAVEN: 1.99 m²
BAGGER: 0.30m²

a02'

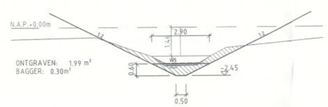

ONTGRAVEN: 1.99 m²
BAGGER: 0.30m²

a04'

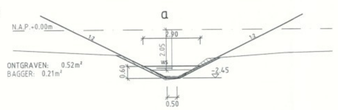

ONTGRAVEN: 0.52m²
BAGGER: 0.21m²

a04''

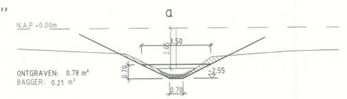

ONTGRAVEN: 0.78 m²
BAGGER: 0.21 m²

a06

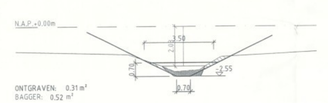

ONTGRAVEN: 0.31 m²
BAGGER: 0.52 m²

a07

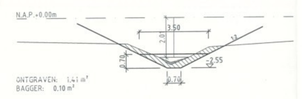

ONTGRAVEN: 1.41 m²
BAGGER: 0.10 m²

a08

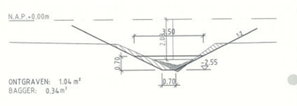

ONTGRAVEN: 1.04 m²
BAGGER: 0.34m²

a09

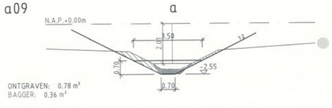

ONTGRAVEN: 0.78 m²
BAGGER: 0.36 m²

a11

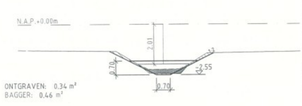

ONTGRAVEN: 0.34 m²
BAGGER: 0.46 m²

a14

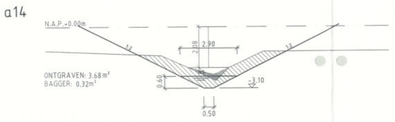

ONTGRAVEN: 3.68 m²
BAGGER: 0.32m²

a15

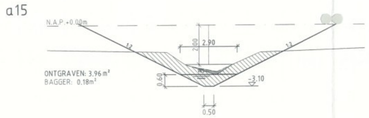

ONTGRAVEN: 3.96 m²
BAGGER: 0.18m²

a15'

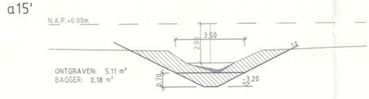

ONTGRAVEN: 5.11 m²
BAGGER: 0.18 m²

a16

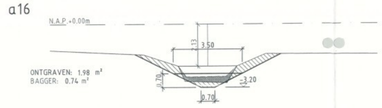

ONTGRAVEN: 1.98 m²
BAGGER: 0.74 m²

a18

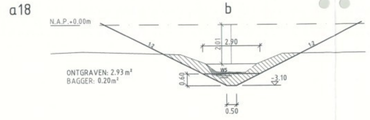

ONTGRAVEN: 2.93 m²
BAGGER: 0.20m²

a18'

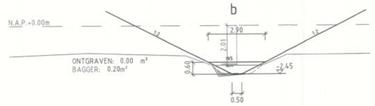

ONTGRAVEN: 0.00 m²
BAGGER: 0.20m²

a18''

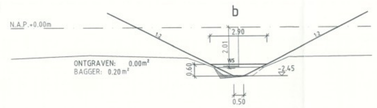

ONTGRAVEN: 0.00m²
BAGGER: 0.20 m²

a20'

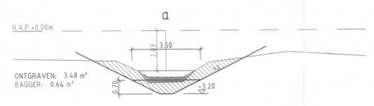

ONTGRAVEN: 3.48 m²
BAGGER: 0.64 m²

a21

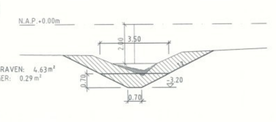

ONTGRAVEN: 4.63 m²
BAGGER: 0.29 m²

a23

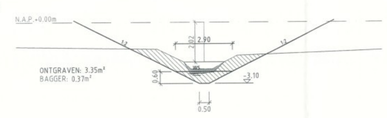

ONTGRAVEN: 3.35m²
BAGGER: 0.37m²

a25

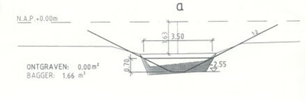

ONTGRAVEN: 0.00 m²
BAGGER: 1.66 m²

a25

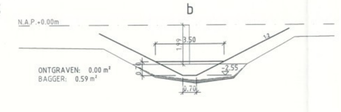

ONTGRAVEN: 0.00 m²
BAGGER: 0.59 m²

a26

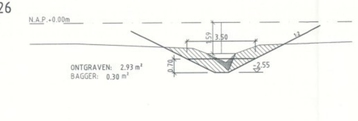

ONTGRAVEN: 2.93 m²
BAGGER: 0.30 m²

a31

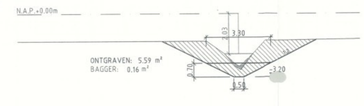

ONTGRAVEN: 5.59 m²
BAGGER: 0.16 m²

a32

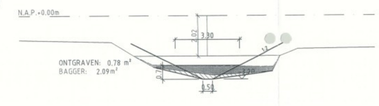

ONTGRAVEN: 0.78 m²
BAGGER: 2.99m²

a33

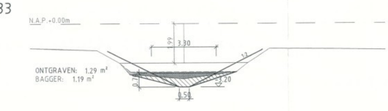

ONTGRAVEN: 1.29 m²
BAGGER: 1.19 m²

a34

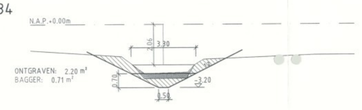

ONTGRAVEN: 2.20 m²
BAGGER: 0.71 m²

a35

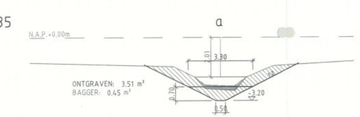

ONTGRAVEN: 3.51 m²
BAGGER: 0.45 m²

a36

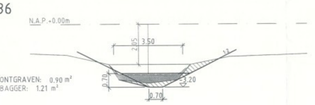

ONTGRAVEN: 0.90 m²
BAGGER: 1.21 m²

a37

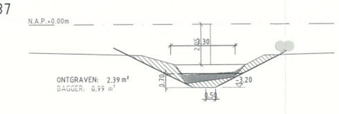

ONTGRAVEN: 2.39 m²
BAGGER: 0.99 m²

a37'

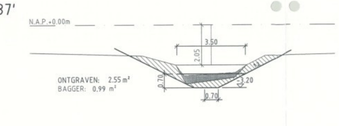

ONTGRAVEN: 2.55 m²
BAGGER: 0.99 m²

a38

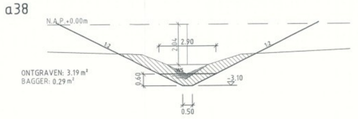

ONTGRAVEN: 3.19 m²
BAGGER: 0.29 m²

a39

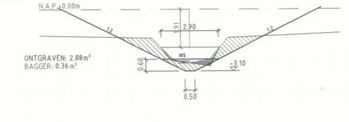

ONTGRAVEN: 2.88 m²
BAGGER: 0.36 m²

a42

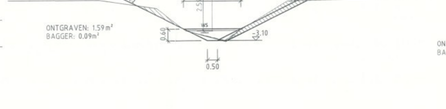

ONTGRAVEN: 1.59 m²
BAGGER: 0.09m²

a43

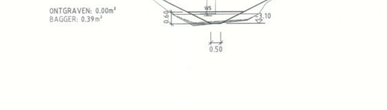

ONTGRAVEN: 0.00m²
BAGGER: 0.39m²

a44

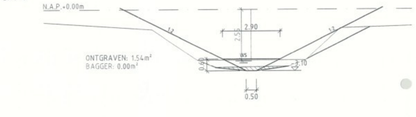

ONTGRAVEN: 1.54m²
BAGGER: 0.00m²

a45'

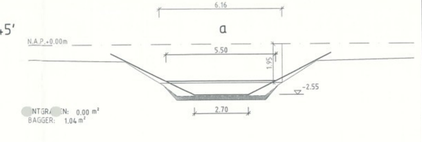

ONTGRAVEN: 0.00 m²
BAGGER: 1.04 m²

a45''

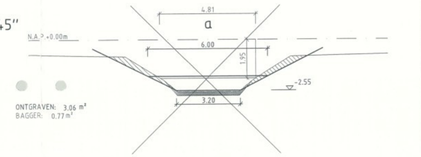

ONTGRAVEN: 3.06 m²
BAGGER: 0.77 m²

a45' kopie

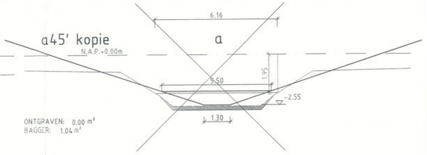

ONTGRAVEN: 0.00 m²
BAGGER: 1.04 m²

a45''kopie

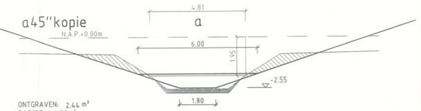

ONTGRAVEN: 2.44 m²
BAGGER: 0.77 m²

a46

ONTGRAVEN: 1.26 m²
BAGGER: 0.35 m²

a46'

ONTGRAVEN: 1.26 m²
BAGGER: 0.35 m²

a47

ONTGRAVEN: 0.73 m²
BAGGER: 0.20 m²

VERKLAARING

TE ONTGRAVEN GROND

TE BAGGEREN SLIB

BEHOORT BIJ ONTHEFFING
NR. 04-2086
d.d. 09 FEB. 2004
VERLEEND DOOR OF NAMENS DE
HET COLLEGE VAN BURGEMEESTER EN
HOOGHEEMRAADE VAN HET
HOOGHEEMRAADSCHAP
HOLLANDS NOORDERKWARTIER

MATEN IN METERS
DIAMETERS IN MILLIMETERS
HOOGTEMATEN IN METERS T.O.V. N.A.P.

DEFINITIEF

Grontmij

Grontmij
Advies & Techniek bv
Vestiging Noord-Holland
Robijnstraat 11
Postbus 1
1800 AE Alkmaar
Telefoon (072) 547 57 57
Telefax (072) 547 57 55

Project: RVK DE GOUW, TROPWEERE

Opdrachtgever: LANDINRICHTINGSCOMMISSIE VAN DE RIJLVERKAVELING DE GOUW

Onderdeel: DWARSPROFIELEN a1 t/m a47 ; GEBIED A

Fase van uitwerken-tekst: BESTEK

Rev.	Wijziging	Dat.	Get.	Ges.	Acc.

Projectnummer	14.6670
Tekeningnummer	930
Formaat	130x85
Bestelnummer	PWE-5165-418
Bladnummer	
Schaal	1:100
Datum	25-09-2003
Tekeningen	14.6670.04

© Grontmij Groep Alle rechten voorbehouden

Plotdatum : 24-09-2003

P:\14\6670\CAD\BESTEK\DEFINITIEF-BESTEK\14.6670.04.dwg

a49

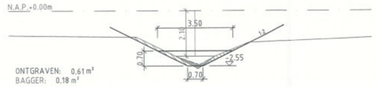

ONTGRAVEN: 0.61 m²
BAGGER: 0.18 m²

a51

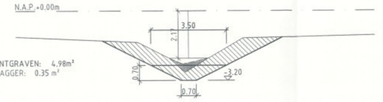

ONTGRAVEN: 4.98m²
BAGGER: 0.35 m²

a51'

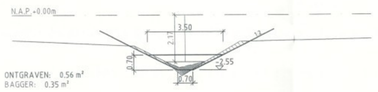

ONTGRAVEN: 0.56 m²
BAGGER: 0.35 m²

a52

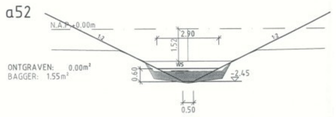

ONTGRAVEN: 0.00m²
BAGGER: 1.55m²

a53

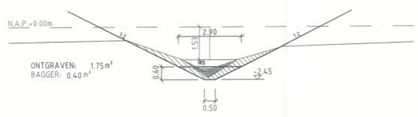

ONTGRAVEN: 1.75m²
BAGGER: 0.40 m²

a53'

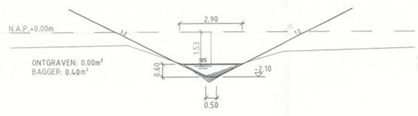

ONTGRAVEN: 0.00m²
BAGGER: 0.40m²

a54

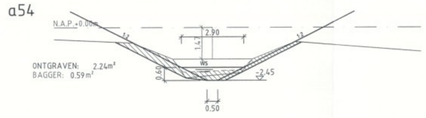

ONTGRAVEN: 2.24m²
BAGGER: 0.59m²

a55

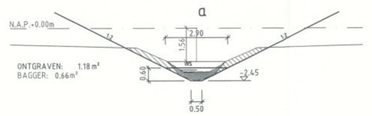

ONTGRAVEN: 1.18 m²
BAGGER: 0.66m²

a55

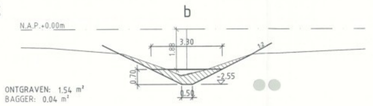

ONTGRAVEN: 1.54 m²
BAGGER: 0.04 m²

a56

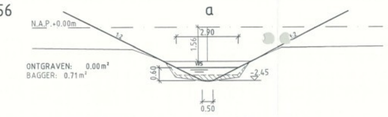

ONTGRAVEN: 0.00m²
BAGGER: 0.71m²

a56

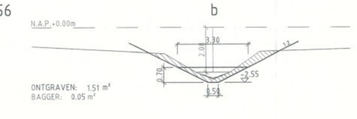

ONTGRAVEN: 1.51 m²
BAGGER: 0.05 m²

a61

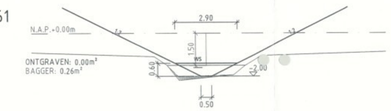

ONTGRAVEN: 0.00m²
BAGGER: 0.26m²

a67

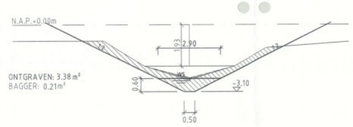

ONTGRAVEN: 3.38 m²
BAGGER: 0.21m²

a1

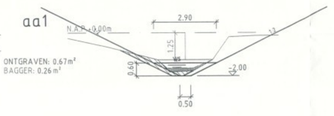

ONTGRAVEN: 0.67m²
BAGGER: 0.26 m²

a2

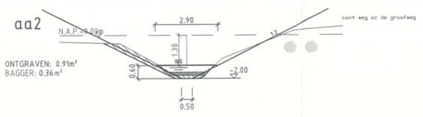

ONTGRAVEN: 0.91m²
BAGGER: 0.36m²

a55

ONTGRAVEN: 1.18 m²
BAGGER: 0.66m²

aa3

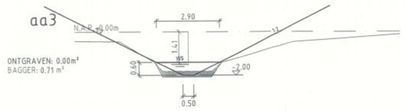

ONTGRAVEN: 0.00m²
BAGGER: 0.71 m²

aa4

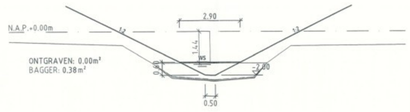

ONTGRAVEN: 0.00m²
BAGGER: 0.38m²

aa7

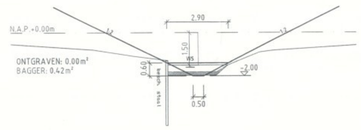

ONTGRAVEN: 0.00m²
BAGGER: 0.42 m²

aa8

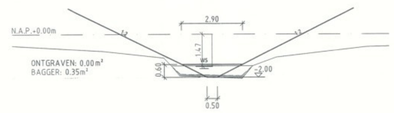

ONTGRAVEN: 0.00m²
BAGGER: 0.35m²

aa9

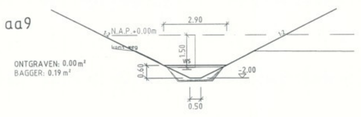

ONTGRAVEN: 0.00m²
BAGGER: 0.19 m²

aa11

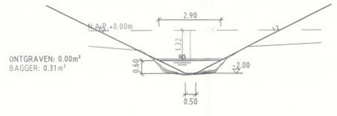

ONTGRAVEN: 0.00m²
BAGGER: 0.31m²

aa16

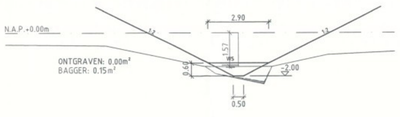

ONTGRAVEN: 0.00m²
BAGGER: 0.15m²

aa17

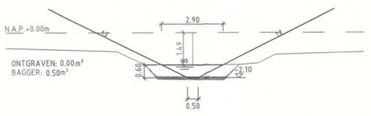

ONTGRAVEN: 0.00m²
BAGGER: 0.50m²

aa18

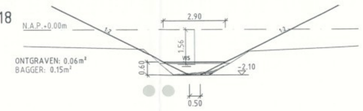

ONTGRAVEN: 0.06m²
BAGGER: 0.15m²

aa21

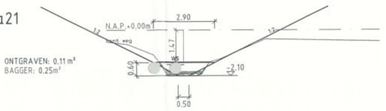

ONTGRAVEN: 0.11m²
BAGGER: 0.25m²

aa22

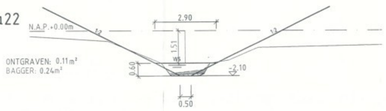

ONTGRAVEN: 0.11m²
BAGGER: 0.24m²

aa23



ONTGRAVEN: 0.26m²
BAGGER: 0.42 m²

aa26

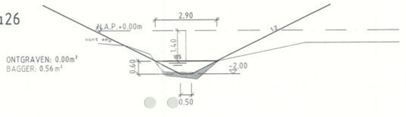

ONTGRAVEN: 0.00m²
BAGGER: 0.56 m²

aa27

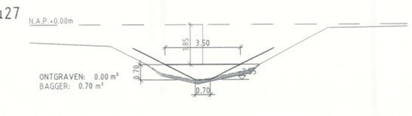

ONTGRAVEN: 0.00 m²
BAGGER: 0.70 m²

aaa2

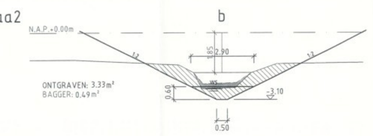

ONTGRAVEN: 3.33m²
BAGGER: 0.49 m²

aaa3

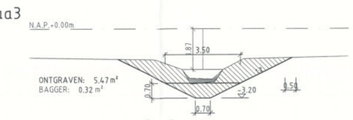

ONTGRAVEN: 5.47m²
BAGGER: 0.32 m²

aaa4

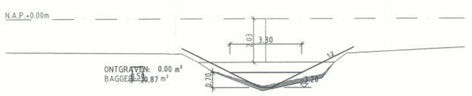

ONTGRAVEN: 0.00 m²
BAGGER: 0.87 m²

aaa5

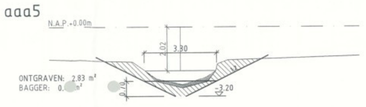

ONTGRAVEN: 2.83 m²
BAGGER: 0.00 m²

aaa6

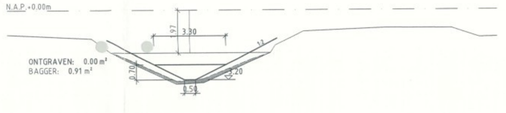

ONTGRAVEN: 0.00 m²
BAGGER: 0.91 m²

aaa7

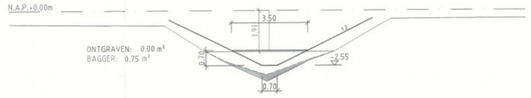

ONTGRAVEN: 0.00 m²
BAGGER: 0.75 m²

aaa8

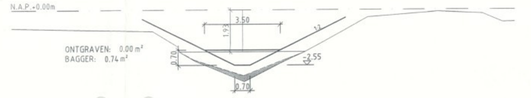

ONTGRAVEN: 0.00 m²
BAGGER: 0.74 m²

aaa10

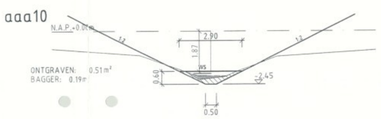

ONTGRAVEN: 0.51 m²
BAGGER: 0.19 m²

aaa11

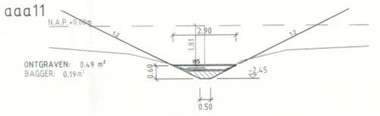

ONTGRAVEN: 0.49 m²
BAGGER: 0.19 m²

aaa12

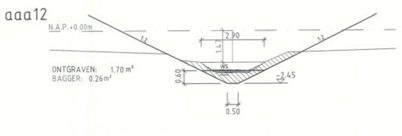

ONTGRAVEN: 1.70 m²
BAGGER: 0.26 m²

aaa13

ONTGRAVEN: 0.95m²
BAGGER: 2.95 m²

BEHOORT BIJ ONTHEFFING nr. 04.2886

d.d. 09 FEB. 2004

VERLEEND DOOR OF NAMENS HET COLLEGE VAN DIJKGRAAF EN HOOGHEEMRADEN VAN HET HOOGHEEMRAADSCHAP HOLLANDS NOORDERKWARTIER

VERKLARING

TE ONTGRAVEN GROND

TE BAGGEREN SLIB

MATEN IN METERS
DIAMETERS IN MILLIMETERS
HOOGTEMATEN IN METERS T.O.V. N.A.P.

DEFINITIEF

Grontmij

Project: RVK DE GOUW, TROPWEERE

Opdrachtgever: LANDINRICHTINGSCOMMISSIE VAN DE RUILVERKAVELING DE GOUW

Onderdeel: DWARSPROFIELEN a49 t/m a67 / aa1 t/m aa27 / aaa3 t/m aaa13 ; GEBIED A

Fase van werkzaamheden: BESTEK

Rev. | Wijziging | Dat. | Get. | Gez. | Acc.

Projectnummer: 140670 | Tekeningnummer: 931 | Formaat: A0
Bestelnummer: PWE-5165-418 | Blad/nummer: | Schaal: 1:100
Datum: 25-09-2003 | Filenaam: 140670A04

Grontmij Advies & Techniek bv Vestiging Noord-Holland
Rijksstraatweg 11
Postbus 214
1800 AE Alkmaar
Telefoon (072) 547 57 57
Telefax (072) 547 57 50

© Grontmij Groep Alle rechten voorbehouden

Plotdatum : 26-09-2003

P:\140670\CAD\BESTEK\DEFINITIEF-BESTEK\140670A04.dwg

b1
N.A.P. +0.00m
ONTGRAVEN: 2.03m²
BAGGER: 0.26 m²

b1'
N.A.P. +0.00m
ONTGRAVEN: 0.00m²
BAGGER: 0.26 m²

b2
N.A.P. +0.00m
ONTGRAVEN: 1.89m²
BAGGER: 0.20 m²

b3
N.A.P. +0.00m
ONTGRAVEN: 1.44m²
BAGGER: 0.43 m²

b4
N.A.P. +0.00m
ONTGRAVEN: 3.72m²
BAGGER: 0.09m²

b5
N.A.P. +0.00m
ONTGRAVEN: 3.77m²
BAGGER: 0.40m²

b9
N.A.P. +0.00m
ONTGRAVEN: 2.75m²
BAGGER: 0.16m²

b13
N.A.P. +0.00m
ONTGRAVEN: 13.79m²
BAGGER: 0.06 m²

b14
N.A.P. +0.00m
ONTGRAVEN: 5.25m²
BAGGER: 0.40 m²

b15
N.A.P. +0.00m
ONTGRAVEN: 3.01m²
BAGGER: 0.38m²

b16
N.A.P. +0.00m
ONTGRAVEN: 0.00m²
BAGGER: 1.00 m²

b17
N.A.P. +0.00m
ONTGRAVEN: 0.00m²
BAGGER: 0.30 m²

b17'
N.A.P. +0.00m
ONTGRAVEN: 0.87 m²
BAGGER: 0.20 m²

b17''
N.A.P. +0.00m
ONTGRAVEN: 0.74 m²
BAGGER: 0.20 m²

b18
N.A.P. +0.00m
ONTGRAVEN: 0.00 m²
BAGGER: 2.60 m²

b19
N.A.P. +0.00m
ONTGRAVEN: 0.36 m²
BAGGER: 0.49 m²

b21
N.A.P. +0.00m
ONTGRAVEN: 0.00m²
BAGGER: 0.71m²

b22'
N.A.P. +0.00m
ONTGRAVEN: 0.00m²
BAGGER: 1.11 m²

b23
N.A.P. +0.00m
ONTGRAVEN: 0.00 m²
BAGGER: 0.97 m²

b24
N.A.P. +0.00m
ONTGRAVEN: 0.00 m²
BAGGER: 0.75 m²

b25
N.A.P. +0.00m
ONTGRAVEN: 0.50m²
BAGGER: 0.31 m²

b26
N.A.P. +0.00m
ONTGRAVEN: 5.29m²
BAGGER: 0.05m²

b27
N.A.P. +0.00m
ONTGRAVEN: 5.63m²
BAGGER: 0.17m²

b28
N.A.P. +0.00m
ONTGRAVEN: 0.42 m²
BAGGER: 0.37m²

b28'
N.A.P. +0.00m
ONTGRAVEN: 1.26 m²
BAGGER: 0.37 m²

b28''
N.A.P. +0.00m
ONTGRAVEN: 0.00m²
BAGGER: 0.37m²

b28'''
N.A.P. +0.00m
ONTGRAVEN: 0.00m²
BAGGER: 0.37m²

b30
N.A.P. +0.00m
ONTGRAVEN: 6.23m²
BAGGER: 0.15 m²

b31
N.A.P. +0.00m
ONTGRAVEN: 0.97 m²
BAGGER: 0.25 m²

b32
N.A.P. +0.00m
ONTGRAVEN: 1.84 m²
BAGGER: 0.13 m²

b33
N.A.P. +0.00m
ONTGRAVEN: 0.68 m²
BAGGER: 0.27m²

b35
N.A.P. +0.00m
ONTGRAVEN: 10.19 m²
BAGGER: 0.17 m²

b36
N.A.P. +0.00m
ONTGRAVEN: 1.96 m²
BAGGER: 0.29 m²

b37'
N.A.P. +0.00m
b
ONTGRAVEN: 3.92 m²
BAGGER: 0.40 m²
var. -0.15 +0.00

b37''
N.A.P. +0.00m
b
ONTGRAVEN: 1.88 m²
BAGGER: 0.40 m²

b38
N.A.P. +0.00m
ONTGRAVEN: 2.09m²
BAGGER: 0.27 m²

b39
N.A.P. +0.00m
ONTGRAVEN: 2.62 m²
BAGGER: 0.03m²

b42
N.A.P. +0.00m
fruittuin
ONTGRAVEN: 2.45m²
BAGGER: 0.84 m²
var. -0.15 +0.00

b42'
N.A.P. +0.00m
fruittuin
ONTGRAVEN: 1.01m²
BAGGER: 0.84 m²
var. -0.15 +0.00

b43'
N.A.P. +0.00m
ONTGRAVEN: 0.00m²
BAGGER: 0.45 m²

BEHOORT BIJ ONTHEFFING nr. ON. 2096
d.d. 09 FEB. 2004
VERLEEND DOOR OF NAMENS HET COLLEGE VAN DIJKGRAAF EN HOOGHEEMRADEN VAN HET HOOGHEEMRAADSCHAP HOLLANDS NOORDERKWARTIER

VERKLARING
TE ONTGRAVEN GROND
TE BAGGEREN SLIB

MATEN IN METERS
DIAMETERS IN MILLIMETERS
HOOGTEMATEN IN METERS T.O.V. N.A.P.

DEFINITIEF

Grontmij
Project: RVK DE GOUW, TROPWEERE
Opdrachtgever: LANDINRICHTINGSCOMMISSIE VAN DE RIJLVERKAVELING DE GOUW
Onderdeel: DWARSPROFIELEN b1 t/m b43 ; GEBIED B
Fase van werkzaamheden: BESTEK
Rev. Wijziging | Dat. | Get. | Ges. | Acc.
Projectnummer: 140670
Tekeningnummer: 932
Formaat: A0
Bestelnummer: PWE-5165-418
Bladnummer:
Schaal: 1:100
Datum: 22-09-2003
Filenaam: 140670d04
Grontmij Advies & Techniek bv Vestiging Noord-Holland Basisweg 11 Postbus 214 1000 AE Alkmaar Telefoon (072) 547 57 57 Telefax (072) 547 57 50
© Grontmij Groep Alle rechten voorbehouden
Plotdatum : 24-09-2003
P:\140670\CAD\BESTEK\DEFINITIEF-BESTEK\140670d04.dwg

Toelichting grondslagen

In dit document kunt u secties vinden die onleesbaar zijn gemaakt. Deze informatie is achterwege gelaten op basis van de Wet open overheid (Woo). De letter die hierbij is vermeld correspondeert met de bijbehorende grondslag in onderstaand overzicht.

J Art. 5.1 lid 2 sub e

Het belang van de openbaarmaking van deze informatie weegt niet op tegen het belang van de eerbiediging van de persoonlijke levenssfeer van betrokkenen

c49
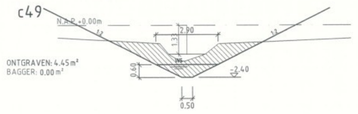

c56
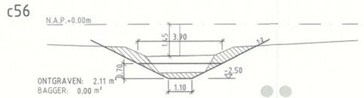

c74
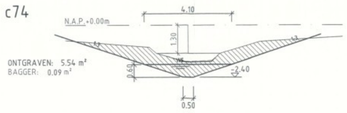

c85
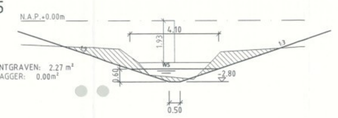

cc8
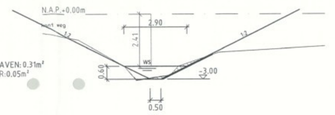

c50
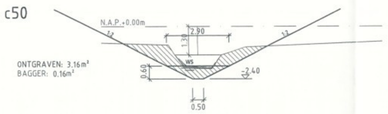

c60
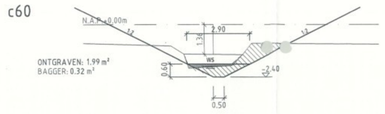

c75
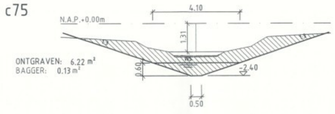

c86
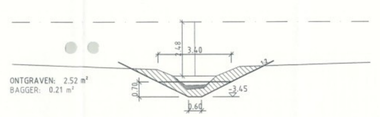

cc9
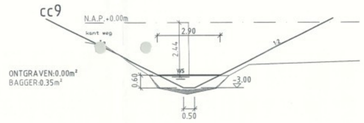

c51
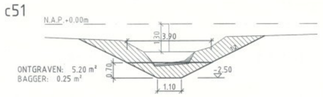

c61
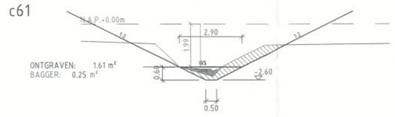

c78
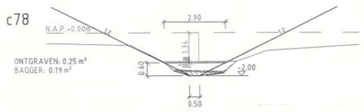

c101
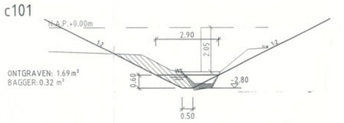

cc10
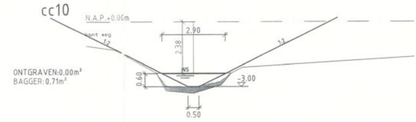

c52
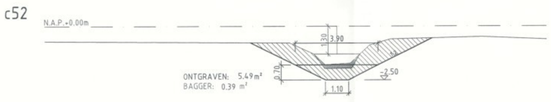

c65
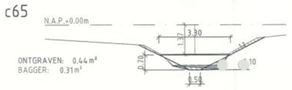

c79
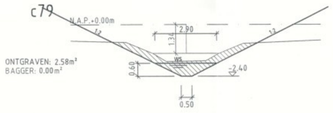

cc1
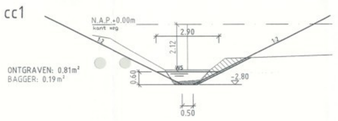

cc12
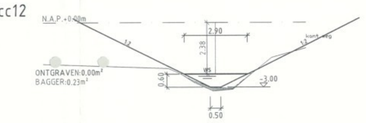

c53
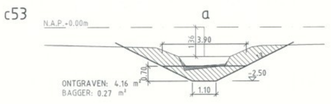

c66
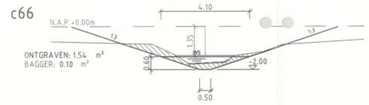

c81
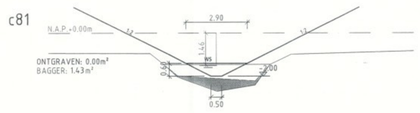

c3
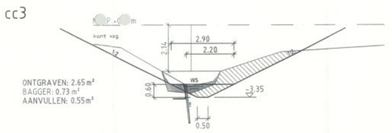

cc13
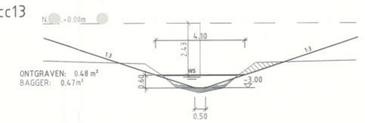

c54
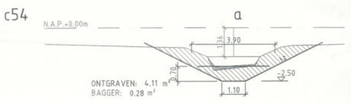

c68'
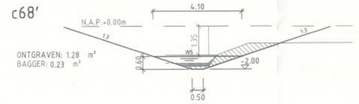

c83
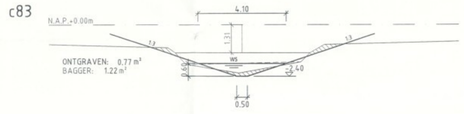

c4
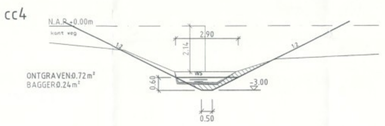

cc14
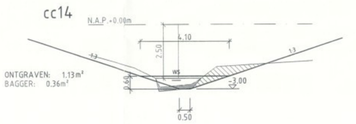

c55
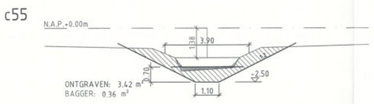

c72
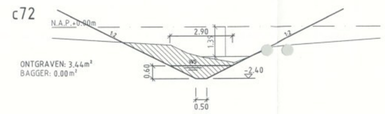

c84
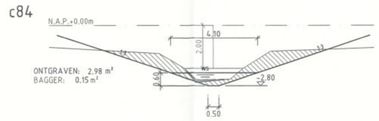

cc5
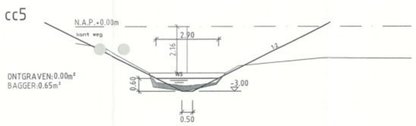

c55'
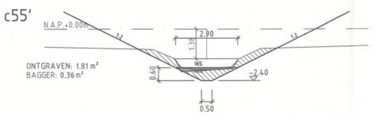

c73
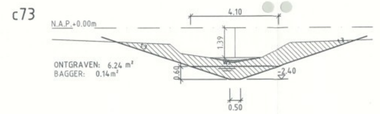

c84'
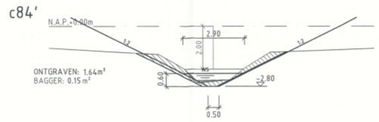

cc7
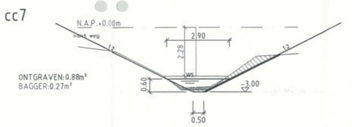

VERKLARING

TE ONTGRAVEN GROND

TE BAGGEREN SLIB

BEHOORT BIJ ONTHEFFING nr 04-2086

d.d. 09 FEB. 2004

VERLEEND DOOR OF NAMENS HET COLLEGE VAN DIJKGRAAF EN HOOGHEEMRADEN VAN HET HOOGHEEMRAADSCHAP HOLLANDSE NOORDERKWARTIER

MATEN IN METERS
DIAMETERS IN MILLIMETERS
HOOGTEMATEN IN METERS T.O.V. N.A.P.

DEFINITIEF

Grontmij

Project: RVK DE GOUW, TROPWEERE

Grontmij Advies & Techniek bv
Vestiging Noord-Holland
Rotsoordstraat 11
Postbus 214
1800 AE Alkmaar
Telefoon (072) 547 57 57
Telefax (072) 547 57 50

Opdrachtgever: LANDINRICHTINGSCOMMISSIE VAN DE RUILVERKAVELING DE GOUW

Onderdeel: DWARSPROFIELEN c49 t/m c86 / c101 / cc1 t/m ccc14 ; GEBIED C

Fase van werkzaamheden: BESTEK

Rev.	Wijziging	Dat.	Get.	Gez.	Acc.

Projectnummer	140670
Tekeningnummer	936
Formaat	A0
Besteknummer	PWE-5165-418
Blodnummer	
Schaal	1:100
Datum	22-09-2003
Filenaam	140670d04

© Grontmij Groep Alle rechten voorbehouden

Plotdatum : 26-09-2003

P:\140670\CAD\BESTEK\DEFINITIEF-BESTEK\140670d04.dwg

cc17

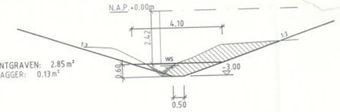

ONTGRAVEN: 2.85 m²
BAGGER: 0.13 m³

cc18

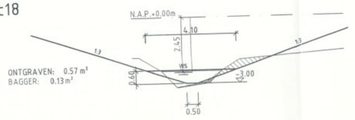

ONTGRAVEN: 0.57 m²
BAGGER: 0.13 m³

cc19

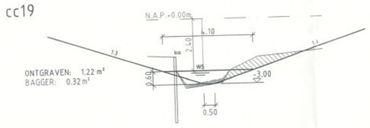

ONTGRAVEN: 1.22 m²
BAGGER: 0.32 m³

cc20

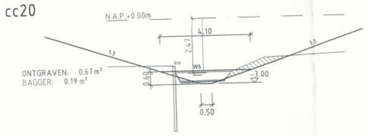

ONTGRAVEN: 0.67 m²
BAGGER: 0.19 m³

cc21

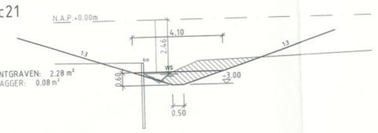

ONTGRAVEN: 2.28 m²
BAGGER: 0.08 m³

cc22

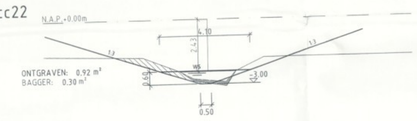

ONTGRAVEN: 0.92 m²
BAGGER: 0.30 m³

cc23

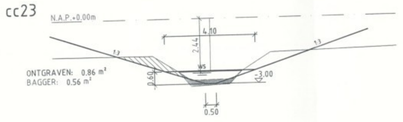

ONTGRAVEN: 0.86 m²
BAGGER: 0.56 m³

cc24

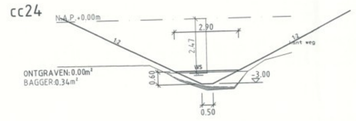

ONTGRAVEN: 0.00m²
BAGGER: 0.34 m³

cc26

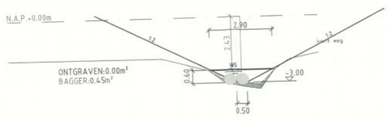

ONTGRAVEN: 0.00m²
BAGGER: 0.45m³

cc33

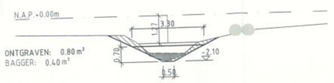

ONTGRAVEN: 0.80 m²
BAGGER: 0.40 m³

cc36

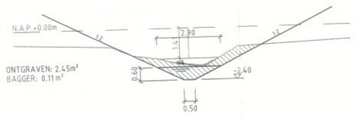

ONTGRAVEN: 2.45m²
BAGGER: 0.11 m³

cc37

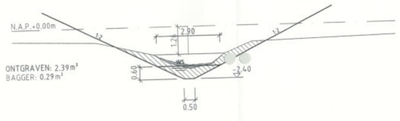

ONTGRAVEN: 2.39m²
BAGGER: 0.29 m³

cc38

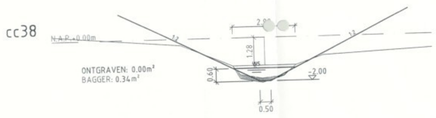

ONTGRAVEN: 0.00m²
BAGGER: 0.34 m³

cc39

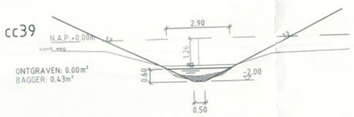

ONTGRAVEN: 0.00m²
BAGGER: 0.43m³

cc40

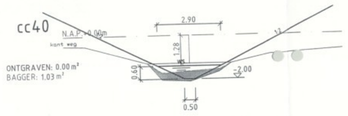

ONTGRAVEN: 0.00m²
BAGGER: 1.03 m³

cc44

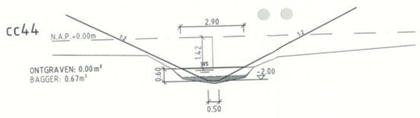

ONTGRAVEN: 0.00 m²
BAGGER: 0.67 m³

ccc1

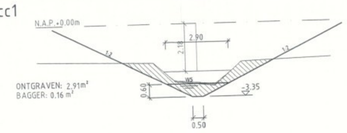

ONTGRAVEN: 2.91m²
BAGGER: 0.16 m³

ccc3

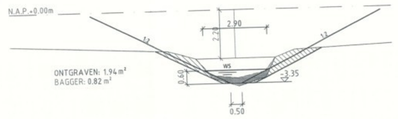

ONTGRAVEN: 1.94 m²
BAGGER: 0.82 m³

ccc4

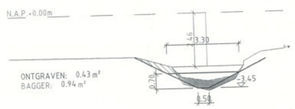

ONTGRAVEN: 0.43 m²
BAGGER: 0.94 m³

ccc5

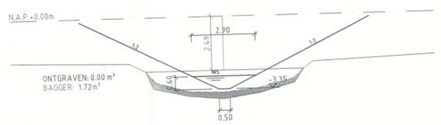

ONTGRAVEN: 0.00 m²
BAGGER: 1.72m³

ccc6



ONTGRAVEN: 1.44m²
BAGGER: 0.54m³

ccc7

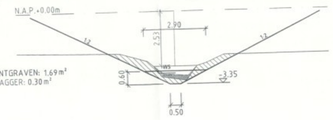

ONTGRAVEN: 1.69 m²
BAGGER: 0.30 m³

ccc8

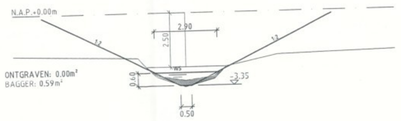

ONTGRAVEN: 0.00m²
BAGGER: 0.59m³

ccc9

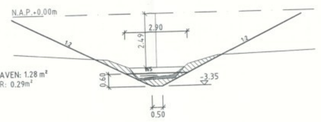

ONTGRAVEN: 1.28 m²
BAGGER: 0.29m³

ccc10

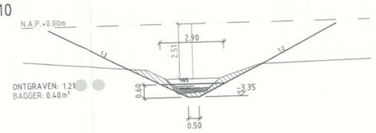

ONTGRAVEN: 1.21
BAGGER: 0.40 m³

ccc11

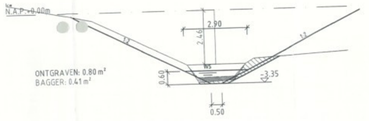

ONTGRAVEN: 0.80 m²
BAGGER: 0.41 m³

ccc12

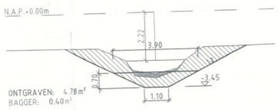

ONTGRAVEN: 4.78 m²
BAGGER: 0.40 m³

ccc14

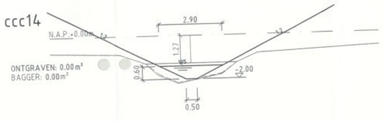

ONTGRAVEN: 0.00 m²
BAGGER: 0.00 m³

ccc15

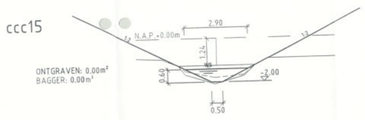

ONTGRAVEN: 0.00m²
BAGGER: 0.00 m³

ccc16

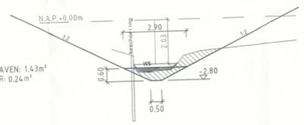

ONTGRAVEN: 1.43m²
BAGGER: 0.24 m³

ccc17

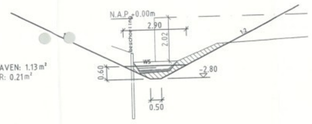

ONTGRAVEN: 1.13 m²
BAGGER: 0.21m³

ccc18

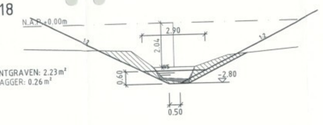

ONTGRAVEN: 2.23 m²
BAGGER: 0.26 m³

ccc19

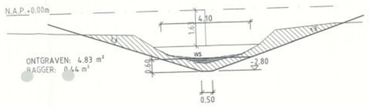

ONTGRAVEN: 4.83 m²
BAGGER: 0.44 m³

VERKLARING

TE ONTGRAVEN GROND

TE BAGGEREN SLIB

BEHOORT BIJ ONTHEFFING
NR 04.2886
d.d. 09 FEB. 2004
VERLEEND DOOR OF NAMENS
HET COLLEGE VAN DIJKGRAAF EN
HOOGHEEMRADEN VAN HET
HOOGHEEMRAADSCHAP
HOLLANDS NOORDERKWARTIER

MATEN IN METERS
DIAMETERS IN MILLIMETERS
HOOGTEMATEN IN METERS T.O.V. N.A.P.

DEFINITIEF

Grontmij
Project: RVK DE GOUW, TROPWEERE

Grontmij
Advies & Techniek bv
Vestiging Noord-Holland
Stationsplein 11
Postbus 214
1800 AE Alkmaar
Telefoon 072 547 57 57
Telefax 072 547 57 90

Opdrachtgever: LANDINRICHTINGSCOMMISSIE VAN DE RUILVERKAVELING DE GOUW
Onderdeel: DWARSPROFIELEN cc17 t/m cc44 / ccc1 t/m ccc19 ; GEBIED C
Fase van werkzaamheden: BESTEK

Rev.	Wijziging	Dat.	Get.	Gez.	Anc.

Projectnummer: 140670
Tekeningnummer: 937
Formaat: A0
Bestelnummer: PWE-5165-418
Blad nummer:
Schaal: 1:100
Datum: 22-09-2003
Filenaam: 140670404

© Grontmij Groep Alle rechten voorbehouden

P:\140670\CAD\BESTEK\DEFINITIEF-BESTEK\140670404.dwg

Plotdatum : 26-09-2003

d1
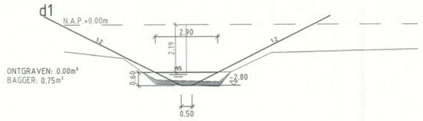

d11
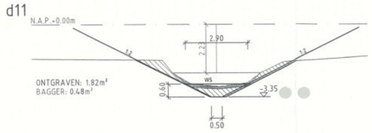

d23
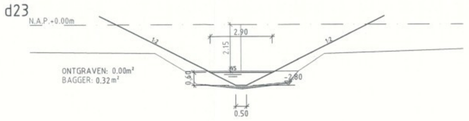

d31
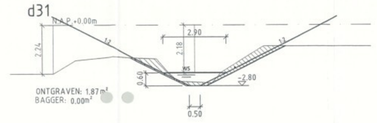

d45
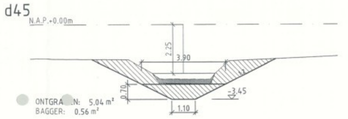

d2
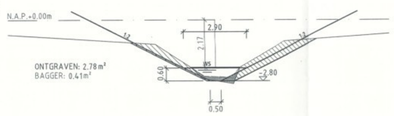

d15'
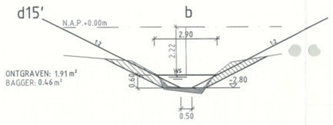

d24
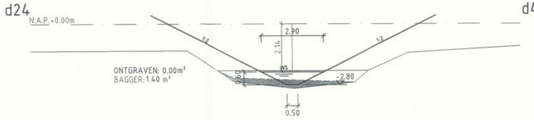

d43
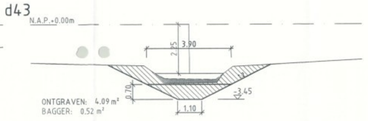

d49
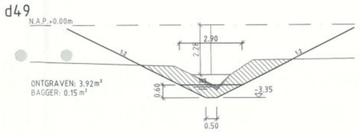

d3
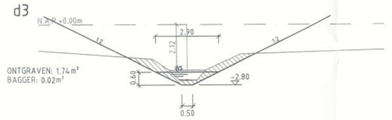

d16
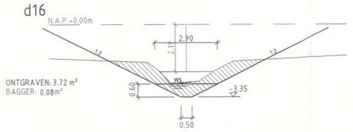

d25
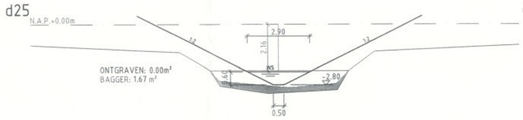

d44
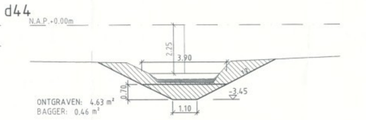

d50
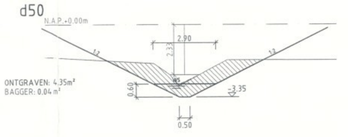

d4
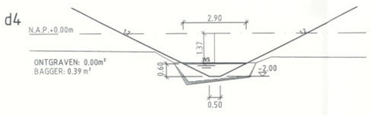

d17
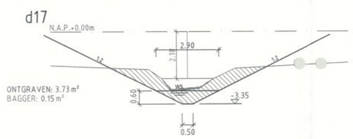

d26
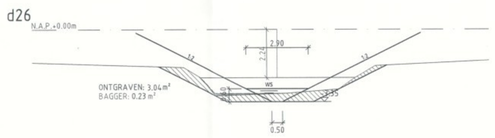

d52
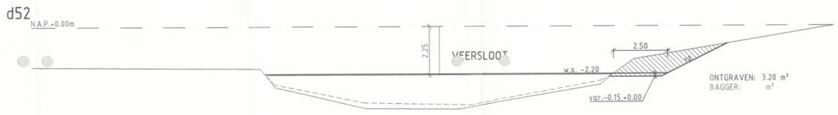

d5
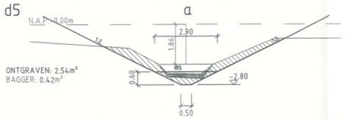

d20
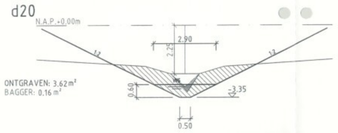

d27
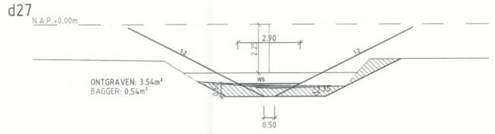

d53
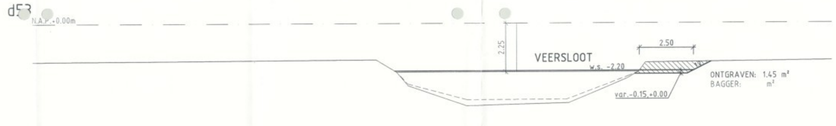

d6
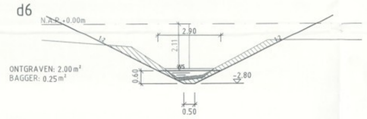

d21'
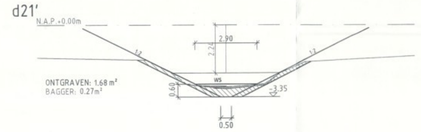

d28
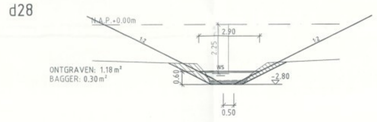

d54
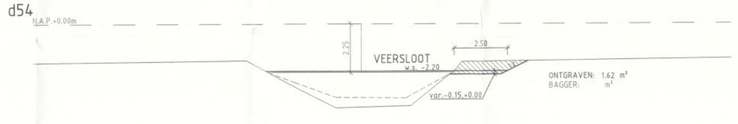

d8
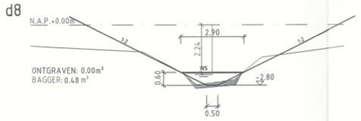

d21''
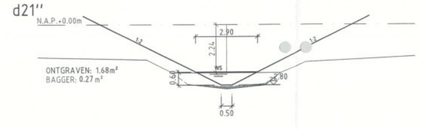

d29
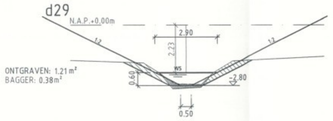

d55
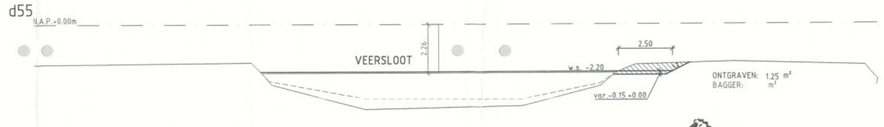

d9
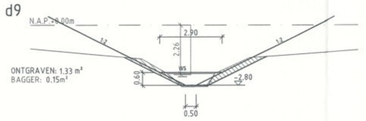

d22
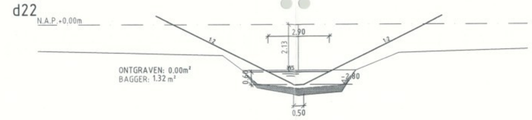

d30
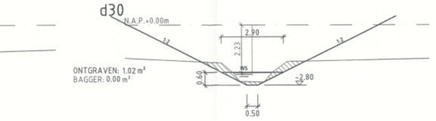

VERKLARING

TE ONTGRAVEN GROND

TE BAGGEREN SLIB

ONTHEFFING
nr. 04.2886
d.d. 09 FEB. 2004

VERLEEND DOOR OP NAMENS
HET COLLEGE VAN DIJKGRAAF EN
HOOGHEMRADEN VAN HET
HOOGHEEMRAADSCHAP
HOLLANDS NOORDERKWARTIER

DEFINITIEF

MATEN IN METERS
DIAMETERS IN MILLIMETERS
HOOGTEMATEN IN METERS T.O.V. N.A.P.

Grontmij

Project: RVK DE GOUW, TROPWEERE

Grontmij
Advies & Techniek bv
Vestiging Noord-Holland
Holdingstraat 11
Postbus 216
1600 AE Hoorn
Telefoon (0)229 547 57 57
Telefax (0)229 547 57 50

Opdrachtgever: LANDINRICHTINGSCOMMISSIE VAN DE RUILVERKAVELING DE GOUW

Onderdeel: DWARSPROFIELEN d1 t/m d55 ; GEBIED D

Fase van werkzaamheden: BESTEK

Rev.	Wijziging	Dat.	Get.	Ges.	Ano.

Projectnummer: 140670
Tekeningnummer: 938
Formaat: A0
Besteknummer: PWE-5165-418
Bladnummer:
Schaal: 1:100
Datum: 22-09-2003
Filenaam: 140670404

J

© Grontmij Groep Alle rechten voorbehouden

Plotdatum : 26-09-2003

P:\140670\CAD\BESTEK\DEFINITIEF-BESTEK\140670404.dwg

d57

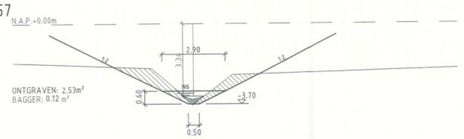

d58

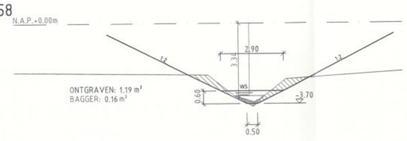

d64

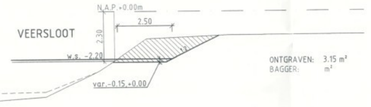

d65

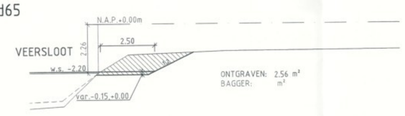

d66

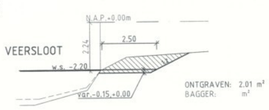

d67

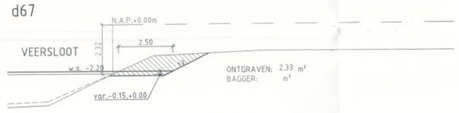

d68

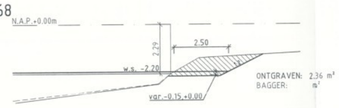

d70

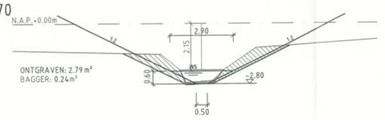

d71

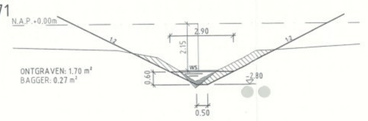

d72

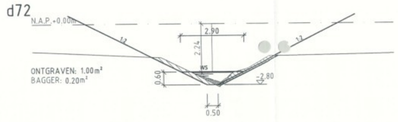

d74

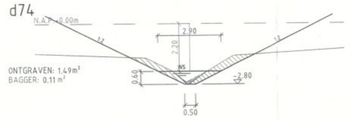

d76'

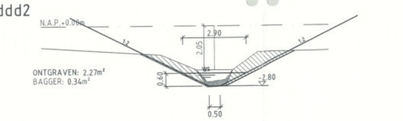

dd1



dd3

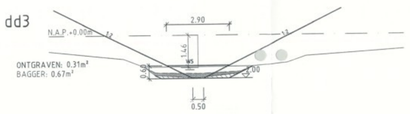

dd2

ddd3

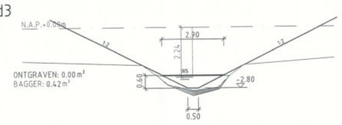

ddd4

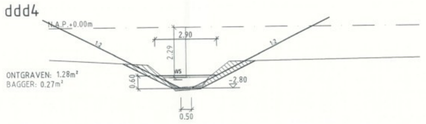

ddd5

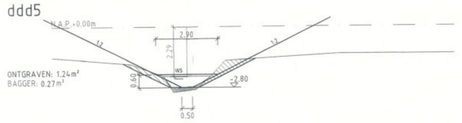

ddd5'

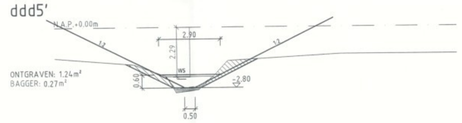

ddd6

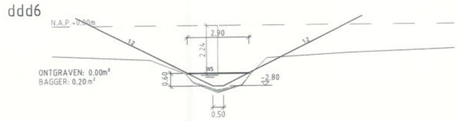

ddd8

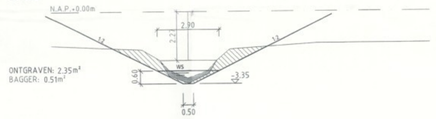

ddd9

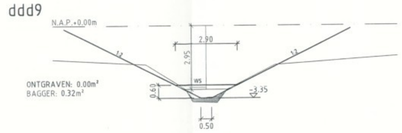

ddd10

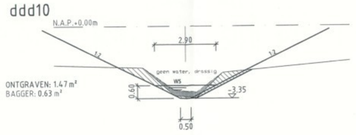

ddd10'

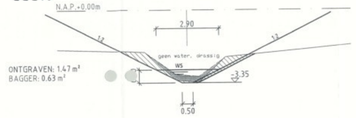

ddd11

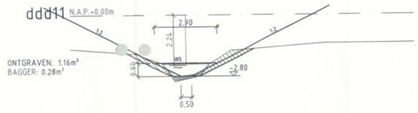

ddd12

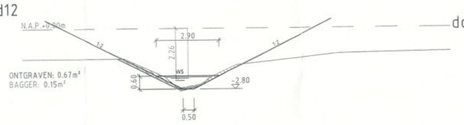

ddd13

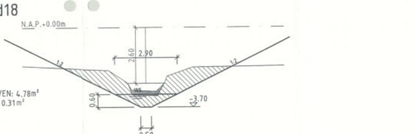

ddd14

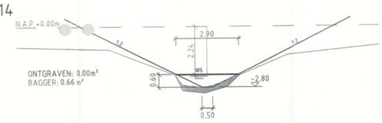

ddd16

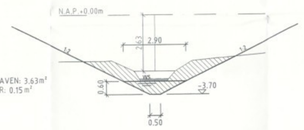

ddd17

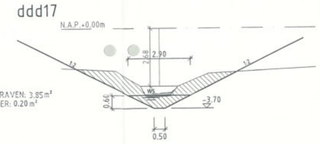

ddd18

ddd19

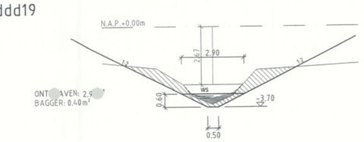

ddd24

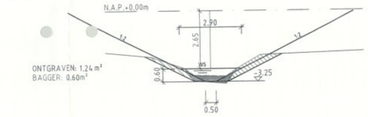

ddd25

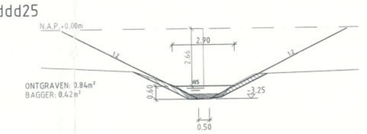

VERKLARING

TE ONTGRAVEN GROND

TE BAGGEREN SLIB

BEHOORT BIJ ONTHEFFING
de 04.2006
d.d. 09 FEB. 2004
VERLEEND DOOR OF NAMENS
HET COLLEGE VAN DIJKGRAAF EN
HOOG[illegible]EMRADEN VAN HET
HOOG[illegible]HEEMRAADSCHAP
HOLL[illegible]025 NOORDERKWARTIER

DEFINITIEF

MATEN IN METERS
DIAMETERS IN MILLIMETERS
HOOGTEMATEN IN METERS T.O.V. N.A.P.

Grontmij

Project: RVK DE GOUW, TROPWEERE

Opdrachtgever: LANDINRICHTINGSCOMMISSIE VAN DE RUILVERKAVELING DE GOUW

Onderdeel: DWARSPROFIELEN d57 t/m d78 / dd1 t/m dd3 / ddd2 t/m ddd25 ; GEBIED D

Fase van werkproces: BESTEK

Rev.	Wijziging	Dat.	Get.	Gez.	Acc.

Grontmij Advies & Techniek bv
Vestiging Noord-Holland
Postbus 274
1800 AE Alkmaar
Telefoon (072) 547 57 57
Telefax (072) 547 57 50

Projectnummer	140670	Tekeningnummer	939
Formaat	A0	Bestelnummer	PWE-5165-418
Bladnummer		Schaal	1:100
Datum	22-09-2003	Filenaam	140670d04

J

© Grontmij Groep Alle rechten voorbehouden

Plotdatum : 24-09-2003

P:\140670\CAD\BESTEK\DEFINITIEF-BESTEK\140670d04.dwg

e1+e1'



e1''

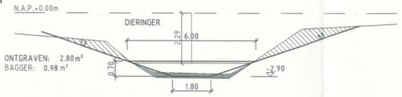

e1'''

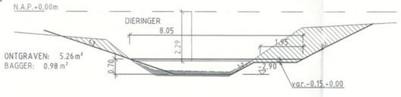

e2

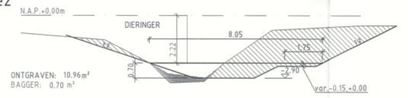

e2'

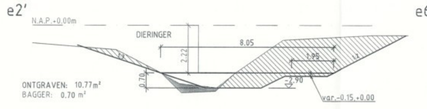

e3

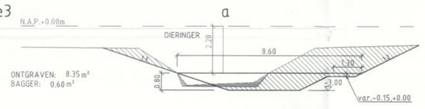

e4

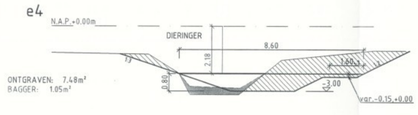

e4'

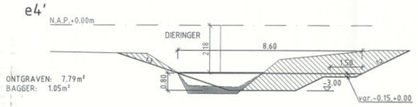

e4''

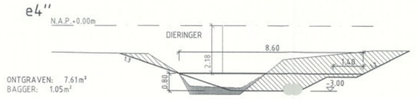

e5



e5'



e5''

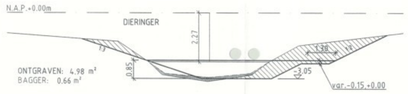

e6

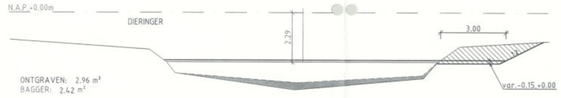

e8

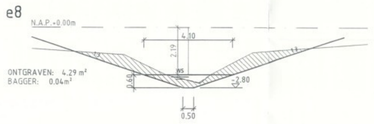

e9

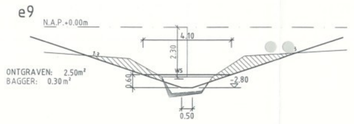

e10

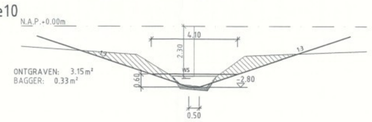

e11

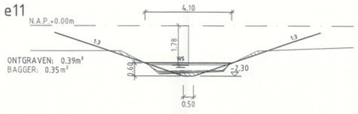

e12

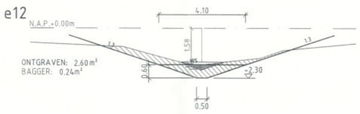

e13

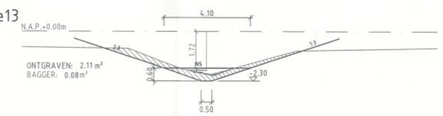

e14

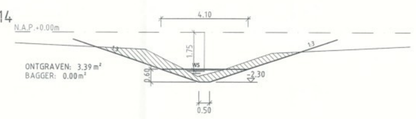

e16

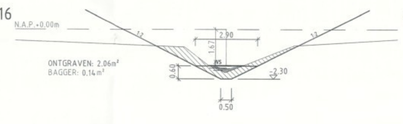

e17

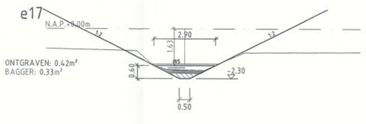

e21'

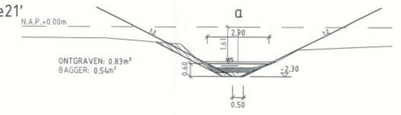

e22

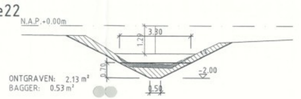

e22'

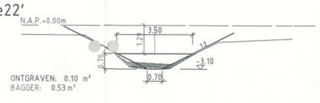

e23

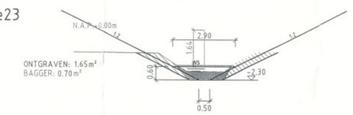

e24



e25

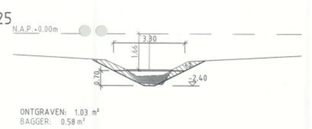

e26



e27'

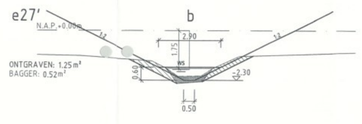

e29

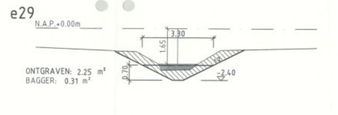

e30

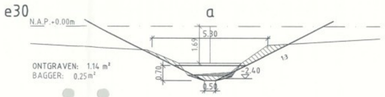

e31

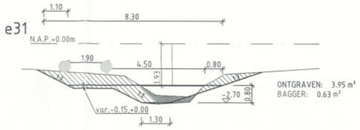

e32'

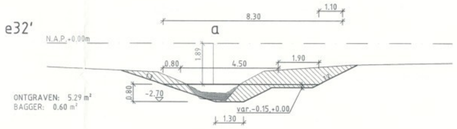

e33

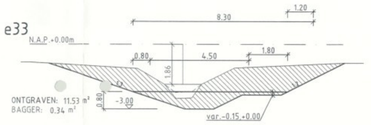

e34'

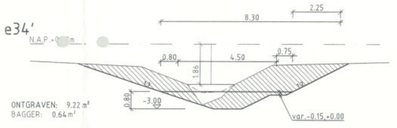

e35

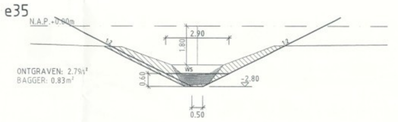

e36'

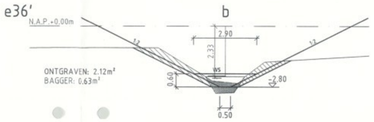

VERKLARING

TE ONTGRAVEN GROND

TE BAGGEREN SLIB

BEHOORT BIJ ONTHEFFING nr. OM. 2886

d.d. 09 FEB. 2004

VERLEEND DOOR OF NAMENS HET COLLEGE VAN DIJKGRAAF EN HOOGHEEMRADEN VAN HET HOOGHEEMRAADSCHAP HOLLANDS NOORDERKWARTIER

MATEN IN METERS
DIAMETERS IN MILLIMETERS
HOOGTEMATEN IN METERS T.O.V. N.A.P.

DEFINITIEF

Project: Grontmij — RVK DE GOUW, TROPWEERE

Opdrachtgever: LANDINRICHTINGSCOMMISSIE VAN DE RUILVERKAVELING DE GOUW

Onderdeel: DWARSPROFIELEN e1 t/m e36 ; GEBIED E

Fase van werkzaamheden: BESTEK

Rev.	Wijziging	Dat.	Get.	Ged.	Acc.

Projectnummer	140670
Tekeningnummer	940
Formaat	A0
Bestelnummer	PWE-5165-418
Bladnummer	
Schaal	1:100
Datum	22-09-2003
Filenaam	140670404

Grontmij Advies & Techniek bv
Vestiging Noord-Holland
Handelskade 11
Postbus 274
1900 AE Alkmaar
Telefoon (072) 547 57 57
Telefax (072) 547 57 50

© Grontmij Groep Alle rechten voorbehouden

Plotdatum : 26-09-2003

P:\140670\CAD\BESTEK\DEFINITIEF-BESTEK\140670404.dwg

e38
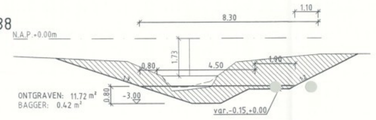

e47


eee8
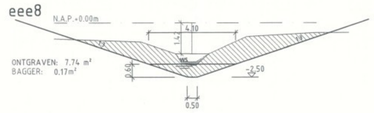

eee18
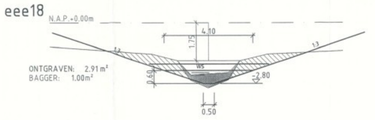

eee29
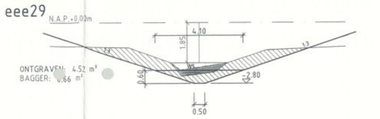

e39
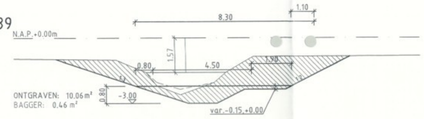

e101
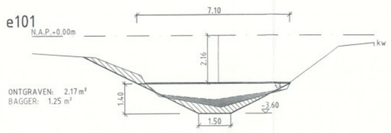

eee9
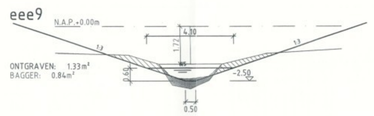

eee19
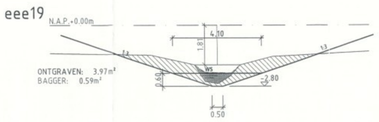

eee31
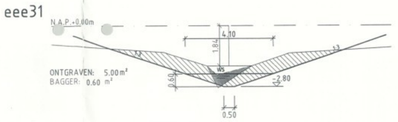

e40
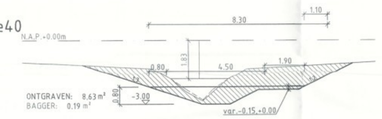

e102
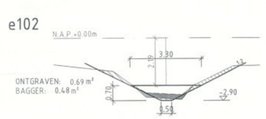

eee10
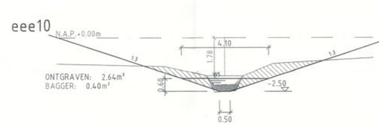

eee20
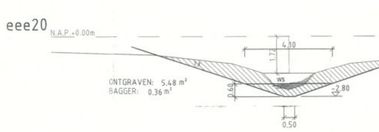

eee32
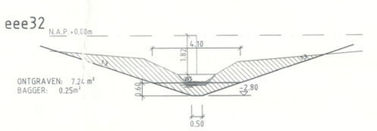

e41
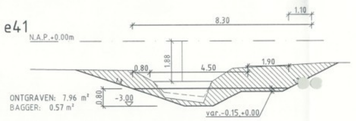

e103
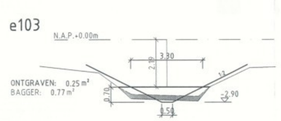

eee11
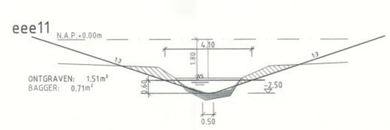

eee22
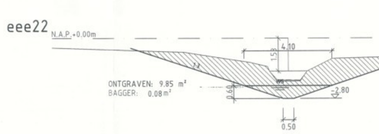

eee33
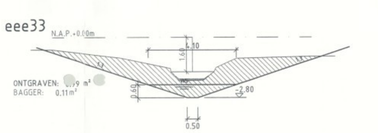

e42
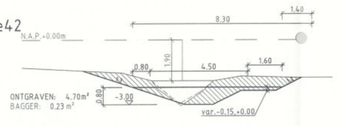

eee2
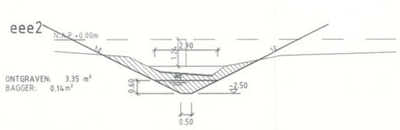

eee12
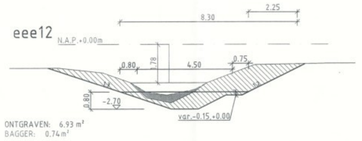

eee23
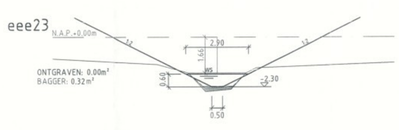

eee34
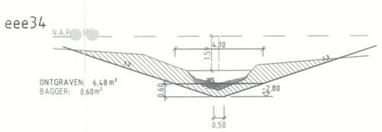

e43
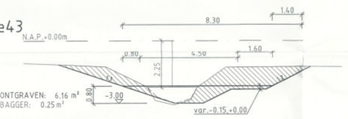

eee3
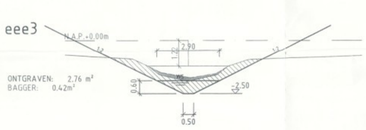

eee13
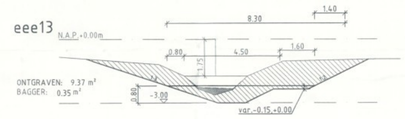

eee24
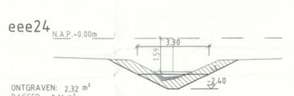

eee37'
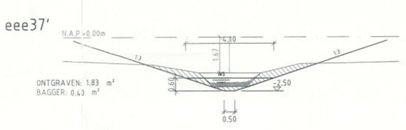

e44
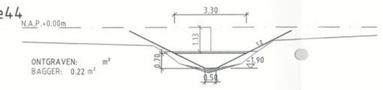

eee3'
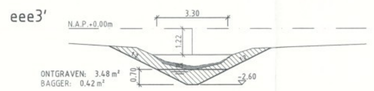

eee14
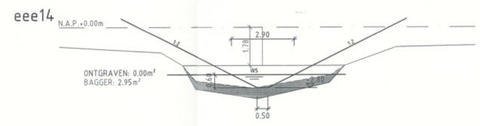

eee25
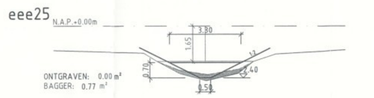

eee39
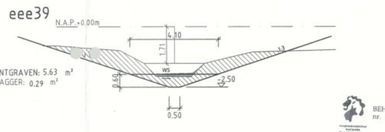

e45
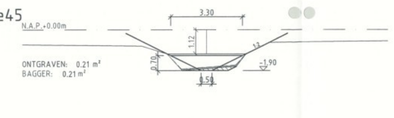

eee7
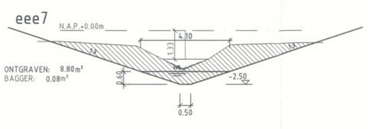

eee17
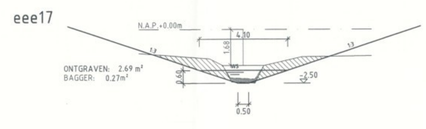

VERKLARING

TE ONTGRAVEN GROND

TE BAGGEREN SLIB

BEHOORT BIJ ONTHEFFING
nr. 04.2886
d.d. 09 FEB. 2004
VERLEEND DOOR OF NAMENS
HET COLLEGE VAN DIJKGRAAF EN
HOOGHEEMRADEN VAN HET
HOOGHEEMRAADSCHAP
HOLLANDS NOORDERKWARTIER

MATEN IN METERS
DIAMETERS IN MILLIMETERS
HOOGTEMATEN IN METERS T.O.V. N.A.P.

DEFINITIEF

Grontmij
Project: RVK DE GOUW, TROPWEERE

Grontmij
Advies & Techniek bv
Vestiging Noord-Holland
Robijnstraat 11
Postbus 2
1600 AE Hoorn
Telefoon (0572) 547 57 57
Telefax (0572) 547 57 50

Opdrachtgever: LANDINRICHTINGSCOMMISSIE VAN DE RUILVERKAVELING DE GOUW

Onderdeel: DWARSPROFIELEN e38 t/m e47 / e101 / eee2 t/m eee39 ; GEBIED E

Fase van documentnummer: BESTEK

Rev.	Wijziging	Dat.	Get.	Gez.	Acc.

Projectnummer: 140670
Tekeningnummer: 941
Formaat: A0
Bestelnummer: PWE-5165-418
Blad-nummer:
Schaal: 1:100
Datum: 22-09-2003
Filenaam: 140670404

© Grontmij Groep Alle rechten voorbehouden

Plotdatum : 24-09-2003

P:\140670\CAD\BESTEK\DEFINITIEF-BESTEK\140670404.dwg

f5

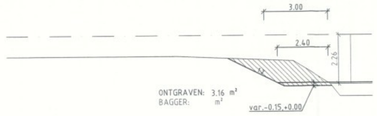

f6



f7

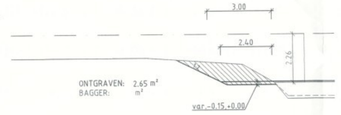

f8

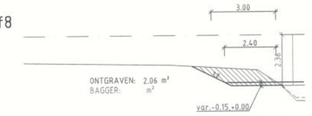

fff1

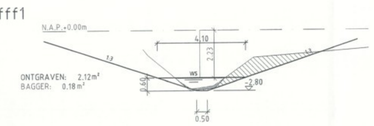

fff3

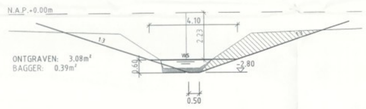

fff4

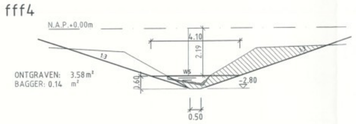

fff5

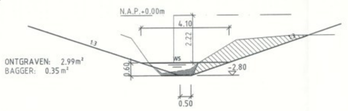

fff6

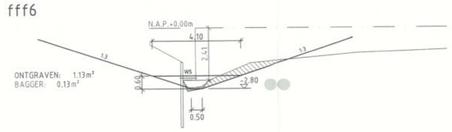

fff7

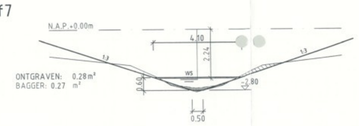

fff12

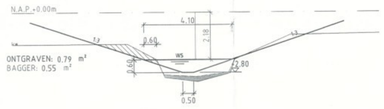

fff13

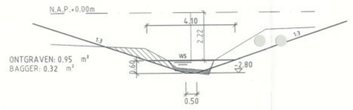

fff14

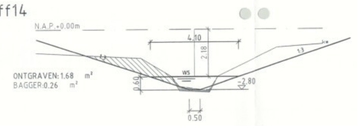

fff15



fff16

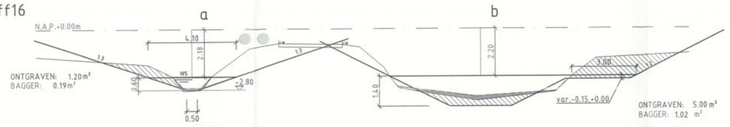

fff17

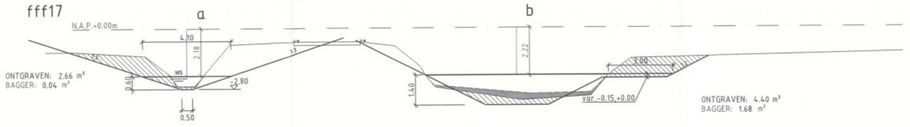

fff18

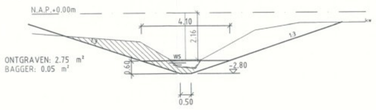

fff19

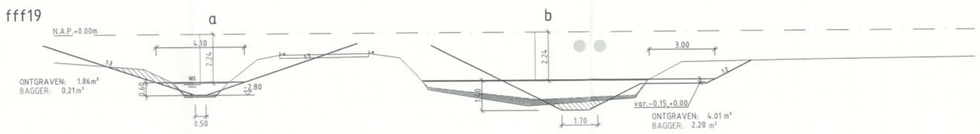

fff20

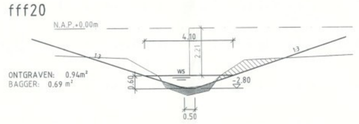

fff20'

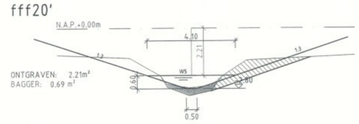

fff21

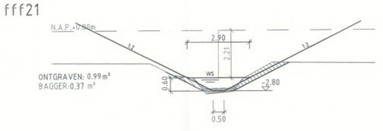

fff22

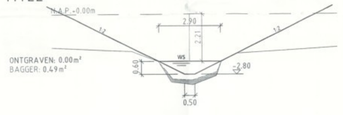

fff23

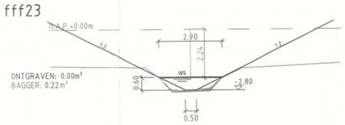

fff24

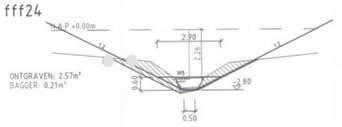

fff25

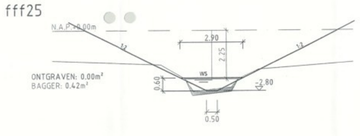

fff26

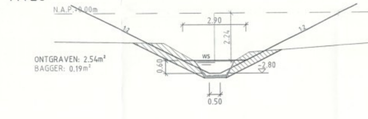

fff27

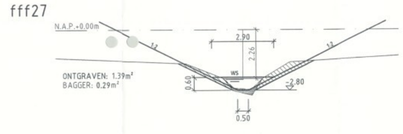

fff17'

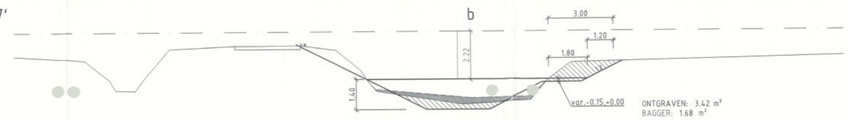

VERKLARING

TE ONTGRAVEN GROND

TE BAGGEREN SLIB

BEHOORT BIJ ONTHEFFING nr.: 04.2086

d.d. 09 FEB. 2004

VERLEEND DOOR OP NAMENS HET COLLEGE VAN DIJKGRAAF EN HOOGHEEMRADEN VAN HET HOOGHEEMRAADSCHAP HOLLANDS NOORDERKWARTIER

MATEN IN METERS
DIAMETERS IN MILLIMETERS
HOOGTEMATEN IN METERS T.O.V. N.A.P.

DEFINITIEF

Grontmij

Project: RVK DE GOUW, TROPWEERE

Grontmij
Advies & Techniek bv
Vestiging Noord-Holland
Robijnstraat 11
Postbus 214
1600 AE Alkmaar
Telefoon (072) 547 57 57
Telefax (072) 547 57 50

Opdrachtgever: LANDINRICHTINGSCOMMISSIE VAN DE RUILVERKAVELING DE GOUW

Onderdeel: DWARSPROFIELEN f5 t/m f8 / fff1 t/m fff27 ; GEBIED F

Fase van werkzaamheden: BESTEK

Rev.	Wijziging	Dat.	Get.	Gez.	Acc.

Projectnummer: 140670
Tekeningnummer: 942
Formaat: A0
Besteknummer: PWE-5165-418
Bladnummer:
Schaal: 1:100
Datum: 25-09-2003
Filenaam: 140670404

© Grontmij Groep Alle rechten voorbehouden

Plotdatum : 26-09-2003

P:\140670\CAD\BESTEK\DEFINITIEF-BESTEK\140670404.dwg

b47' a

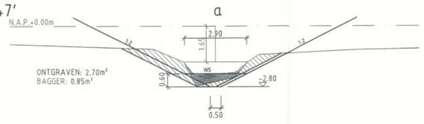

b55 b

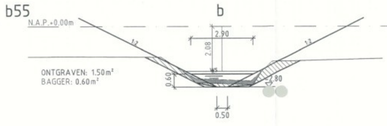

b66

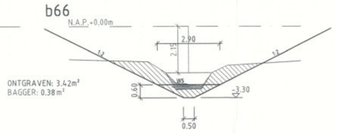

b108

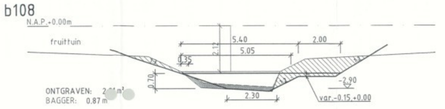

bbb13

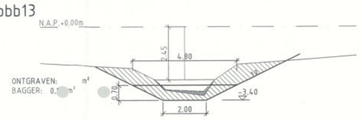

b48

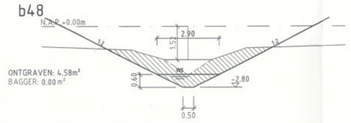

b56

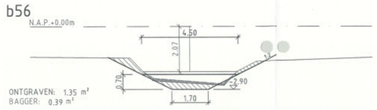

b101

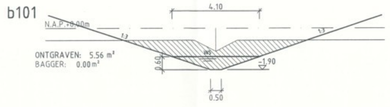

bbb1

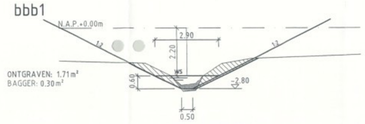

bbb14

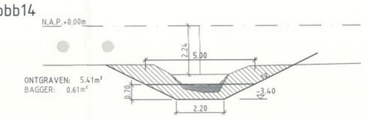

b48'

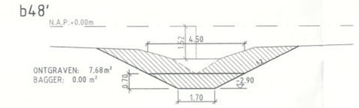

b57

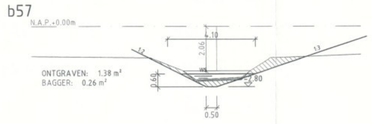

b102

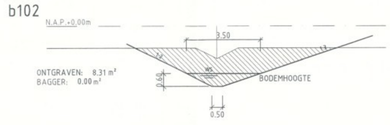

bbb2

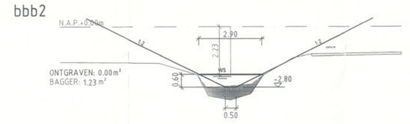

bbb15

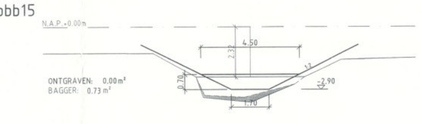

b49

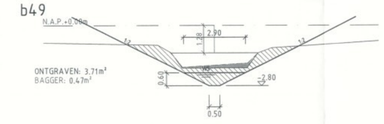

b58 b

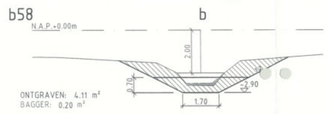

b103

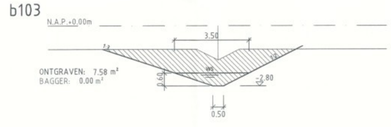

bbb3

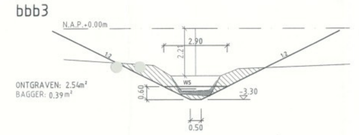

bbb16



b50

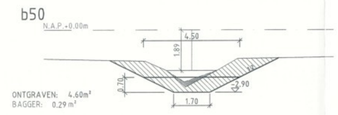

b59

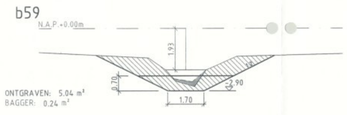

b104

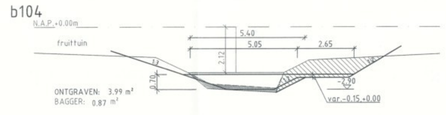

bbb3'

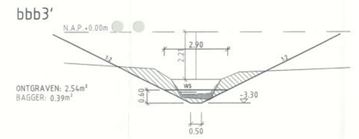

bbb17

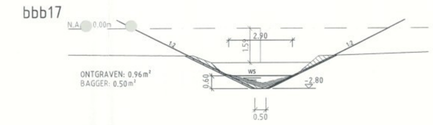

b52

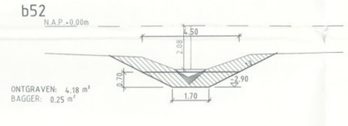

b61

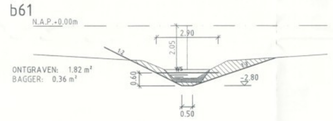

b105

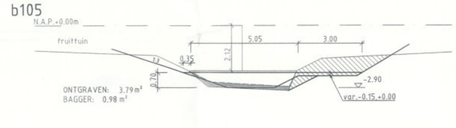

bbb4

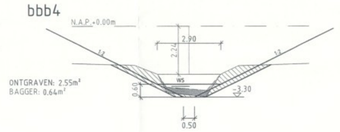

bbb18

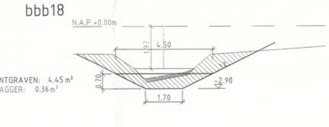

b53

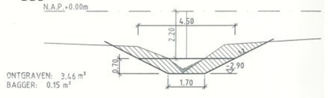

b64' a

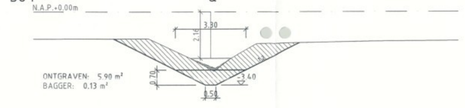

b106

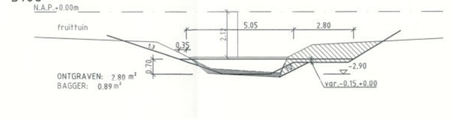

bbb6

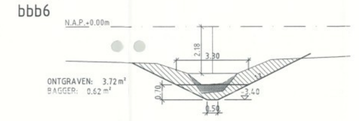

b54

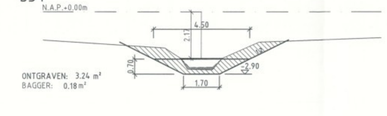

b65

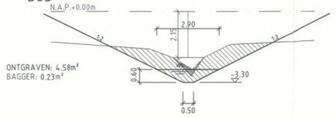

b107

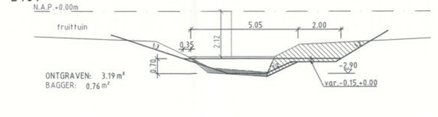

bbb12

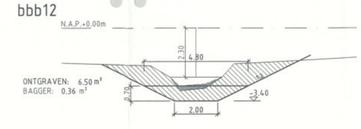

VERKLARING

TE ONTGRAVEN GROND

TE BAGGEREN SLIB

BEHOORT BIJ ONTHEFFING nr. 04.2006

d.d. 09 FEB. 2004

VERLEEND DOOR OF NAMENS HET COLLEGE VAN DIJKGRAAF EN HOOGHEEMRADEN VAN HET HOOGHEEMRAADSCHAP HOLLANDS NOORDERKWARTIER

MATEN IN METERS
DIAMETERS IN MILLIMETERS
HOOGTEMATEN IN METERS T.O.V. N.A.P.

DEFINITIEF

Grontmij

Project: RVK DE GOUW, TROPWEERE

Grontmij
Advies & Techniek bv
Veestijng Noord-Holland
Robijnstraat 11
Postbus 274
1800 AE Alkmaar
Telefoon (072) 547 57 57
Telefax (072) 547 57 50

Opdrachtgever: LANDINRICHTINGSCOMMISSIE VAN DE RUILVERKAVELING DE GOUW

Onderdeel: DWARSPROFIELEN b47' t/m b66 / b101 t/m b110 / bbb1 t/m bbb18 ; GEBIED B

Fase van werkzaamheden: BESTEK

Rev.	Wijziging	Dat.	Get.	Gez.	Acc.

Projectnummer: 146670
Bestelnummer: PWE-5165-418
Datum: 22-09-2003
Tekeningnummer: 933
Bladnummer:
Formaat: A0
Schaal: 1:100
Filenaam: 14067b404

J

© Grontmij Groep Alle rechten voorbehouden

Plotdatum : 26-09-2003

P:\146670\CAD\BESTEK\DEFINITIEF-BESTEK\14067b404.dwg

bbb19

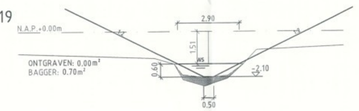

ONTGRAVEN: 0.00m²
BAGGER: 0.70m²

bbb25

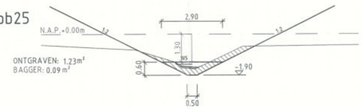

ONTGRAVEN: 1.23m²
BAGGER: 0.09 m²

bbb28'

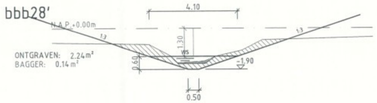

ONTGRAVEN: 2.24m²
BAGGER: 0.14 m²

bbb20

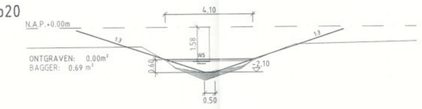

ONTGRAVEN: 0.00m²
BAGGER: 0.69 m²

bbb26

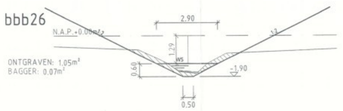

ONTGRAVEN: 1.05m²
BAGGER: 0.07m²

bbb28''

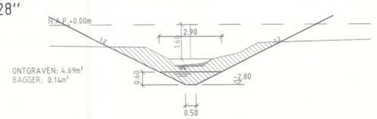

ONTGRAVEN: 4.69m²
BAGGER: 0.14m²

bbb21

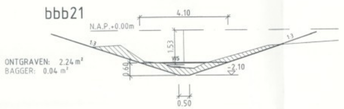

ONTGRAVEN: 2.24m²
BAGGER: 0.04 m²

bbb26'

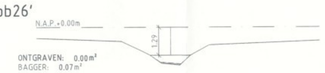

ONTGRAVEN: 0.00m²
BAGGER: 0.07m²

bbb28'''



ONTGRAVEN: 0.00 m²
BAGGER: 0.14 m²

bbb22

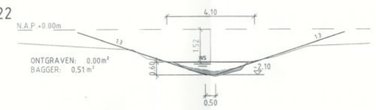

ONTGRAVEN: 0.00m²
BAGGER: 0.51 m²

bbb27

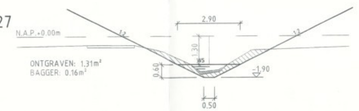

ONTGRAVEN: 1.31m²
BAGGER: 0.16m²

bbb29

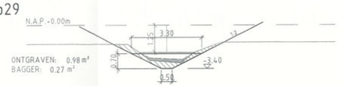

ONTGRAVEN: 0.98 m²
BAGGER: 0.27 m²

bbb24

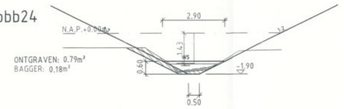

ONTGRAVEN: 0.79m²
BAGGER: 0.18m²

bbb27'

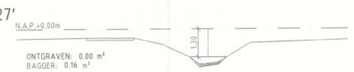

ONTGRAVEN: 0.00 m²
BAGGER: 0.16 m²

bbb30

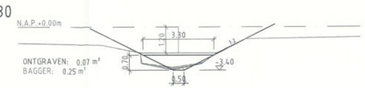

ONTGRAVEN: 0.07 m²
BAGGER: 0.25 m²

bbb24'



ONTGRAVEN: 0.00m²
BAGGER: 0.18m²

bbb28

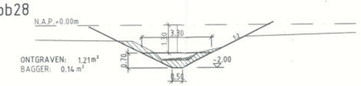

ONTGRAVEN: 1.21m²
BAGGER: 0.14 m²

VERKLAARING

TE ONTGRAVEN GROND

TE BAGGEREN SLIB

BEHOORT BIJ ONTHEFFING nr. 04.2886

d.d. 09 FEB. 2004

VERLEEND DOOR OF NAMENS HET COLLEGE VAN DIJKGRAAF EN HOOGHEEMRADEN VAN HET HOOGHEEMRAADSCHAP HOLLANDS NOORDERKWARTIER

MATEN IN METERS
DIAMETERS IN MILLIMETERS
HOOGTEMATEN IN METERS T.O.V. N.A.P.

DEFINITIEF

Grontmij

Project: RVK DE GOUW, TROPWEERE

Opdrachtgever: LANDINRICHTINGSCOMMISSIE VAN DE RUILVERKAVELING DE GOUW

Onderdeel: DWARSPROFIELEN bbb19 t/m bbb30 ; GEBIED B

Fase van werkzaamheden: BESTEK

Rev.	Wijziging	Dat.	Get.	Gez.	Acc.

Projectnummer: 14.0670
Tekeningnummer: 934
Formaat: A0/A1
Besteknummer: PWE-5165-418
Bladnummer:
Schaal: 1:100
Datum: 22-09-2003
Filenaam: 14067004

Grontmij Advies & Techniek bv
Vestiging Noord-Holland
Robijnstraat 11
Postbus 274
1900 AE Alkmaar
Telefoon (072) 547 57 57
Telefax (072) 547 57 50

© Grontmij Groep Alle rechten voorbehouden

P:\14067\CAD\BESTEK\DEFINITEF-BESTEK\14067004.dwg

Plotdatum : 24-09-2003

c04

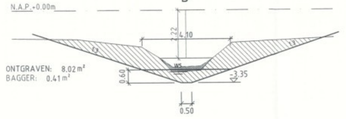

c05

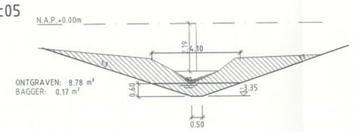

c06

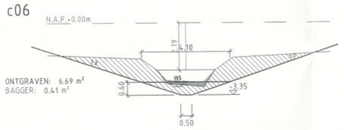

c15

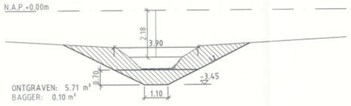

c16

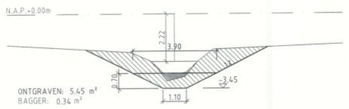

c20

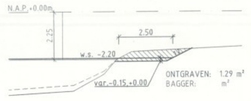

c21

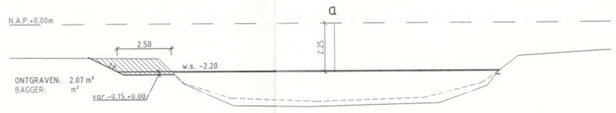

c22

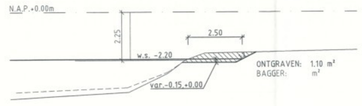

c23

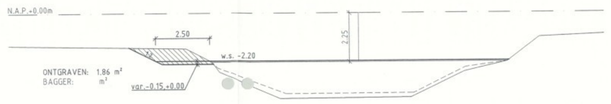

c24

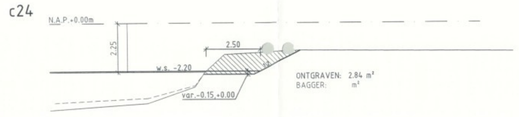

c25

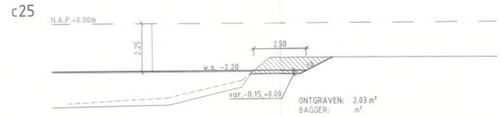

c26

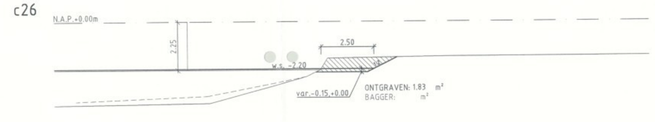

c27



c28

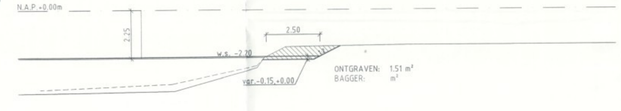

c29

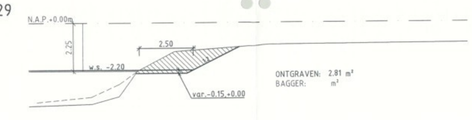

c30

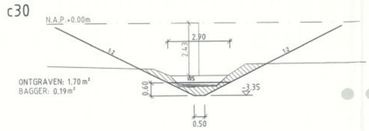

c31

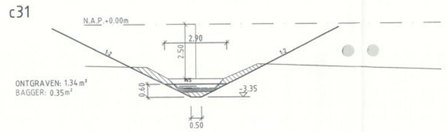

c33

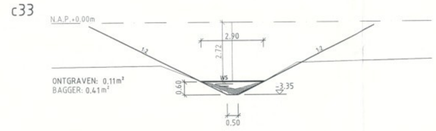

c35

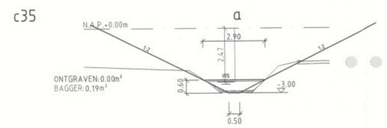

c35'

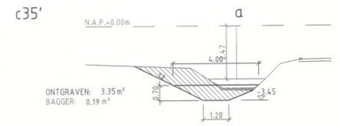

c35''

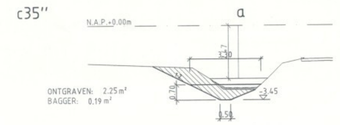

c35'

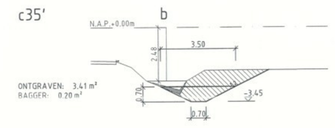

c38

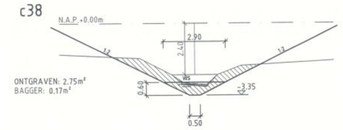

c39



c41

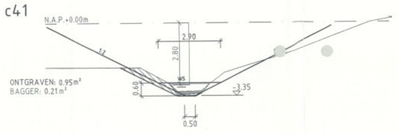

c42

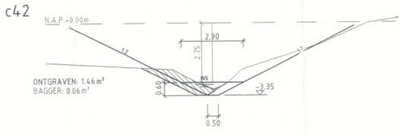

c44

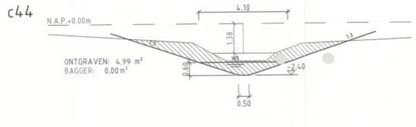

c45

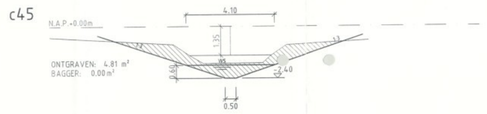

c46

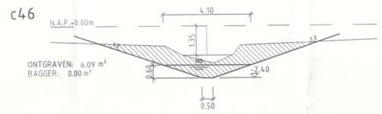

c47

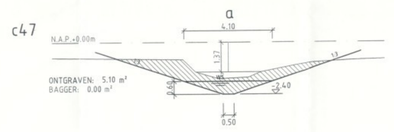

c48

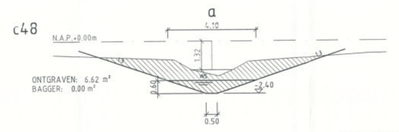

VERKLARING

TE ONTGRAVEN GROND

TE BAGGEREN SLIB

BEHOORT BIJ ONTHEFFING
NR. 04.2096
d.d. 09 FEB. 2004
VERLEEND DOOR OF NAMENS
HET COLLEGE VAN DIJKGRAAF EN
HOOGHEEMRADEN VAN HET
HOOGHEEMRAADSCHAP
HOLLANDS NOORDERKWARTIER

MATEN IN METERS
DIAMETERS IN MILLIMETERS
HOOGTEMATEN IN METERS T.O.V. N.A.P.

WATERINRICHTINGSCOMMISSIE

DEFINITIEF

Grontmij
Adviès & Techniek bv
Vestiging Noord-Holland
Koldijkweg 11
Postbus 214
1800 AE Alkmaar
Telefoon (072) 547 57 57
Telefax (072) 547 57 50

Project: RVK DE GOUW, TROPWEERE

Opdrachtgever: VAN DE RUILVERKAVELING DE GOUW

Onderdeel: DWARSPROFIELEN c4 t/m c48 ; GEBIED C

Fase van werkzaamheden: BESTEK

Rev.	Wijziging	Dat.	Get.	Gez.	Acc.

Projectnummer	140670
Tekeningnummer	935
Formaat	A0
Besteknummer	PWE-5165-418
Bladnummer	
Schaal	1:100
Datum	05-05-2003
Tijdstip	14:06:70:40:4

© Grontmij Groep Alle rechten voorbehouden

Plotdatum : 26-09-2003

P:\140670\CAD\BESTEK\DEFINITIEF-BESTEK\140670-04.dwg

Toelichting grondslagen

In dit document kunt u secties vinden die onleesbaar zijn gemaakt. Deze informatie is achterwege gelaten op basis van de Wet open overheid (Woo). De letter die hierbij is vermeld correspondeert met de bijbehorende grondslag in onderstaand overzicht.

J Art. 5.1 lid 2 sub e

Het belang van de openbaarmaking van deze informatie weegt niet op tegen het belang van de eerbiediging van de persoonlijke levenssfeer van betrokkenen

LET OP, VERTROUWELIJK

Naam en adres gegevens van opgevraagd perceel, controleer kaartje voor juiste selectie!)

Perceelnummer	Bijblad	Nr ex spaties	Berekend oppervlak in m2
KGL01G 903	KGL01G 2	KGL01G903	17451.092

Naam adres Te [redacted]

Kaartje:

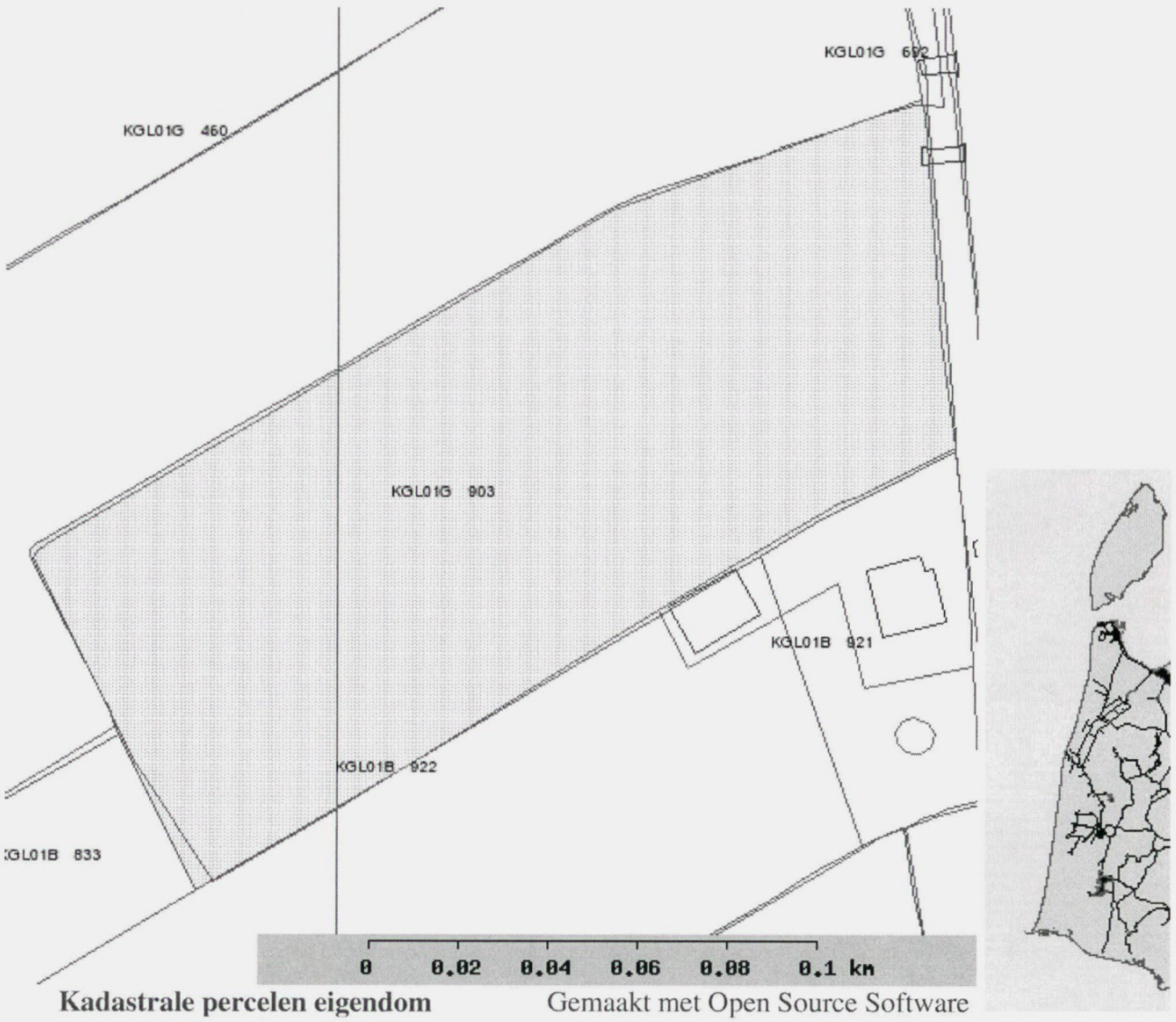

Kadastrale percelen eigendom Gemaakt met Open Source Software


Grafisch scherm
Gemeente
KGL01
Zoek perceel
Sectie
G
Zoek Eigenaar
Perceel
898
Eigenaar Tabel
Individuele Gezochte Percelen
Gemeente
Sectie
Perceel
Eigenaar
Voorletters
Voorvoegsels
Straatnaam
Top10
GBKN huisnummers
GBKN tekst
Kadastrale huisnummers
Kadastrale straatnm, water
GBKN geometrie
Omslagklasse
Rasterkaart
1, 500
1, 1000
1, 2000
1, 2500
1, 5000
1:16005
Ophalen uit Orbis
Percelen Tabel
Refresh
Copy
Overview map
Page setup...
Print...
Object selection
Clear selection
Properties...
Connectie Status
gereed
dit is perceel KGL01 G 898
Start
Postvak IN - Micr...
Microsoft Word
Naamloos - Beric...
LKI info HHNK -...
Grafisch scherm
11:02


Tekening 207
fff8
fff7
fff6
fff5
fff4
PUIN!!
IERKELDER
FDK002
d76
D-137
d77
d79
d78
Kerk
1858

fff3

Tekening 942

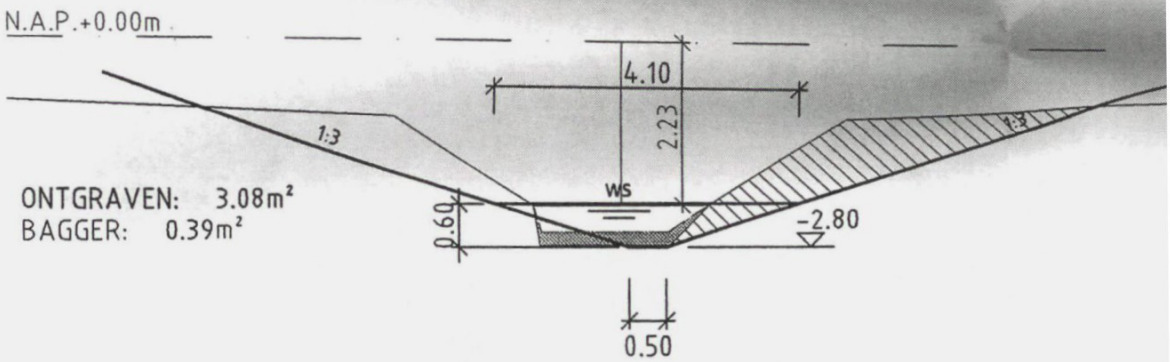

ONTGRAVEN: 3.08 m²
BAGGER: 0.39 m²

fff4

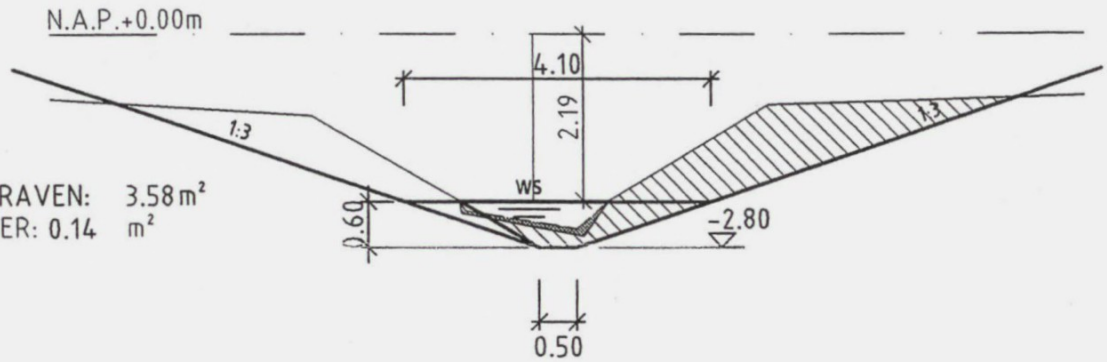

ONTGRAVEN: 3.58 m²
BAGGER: 0.14 m²

fff5

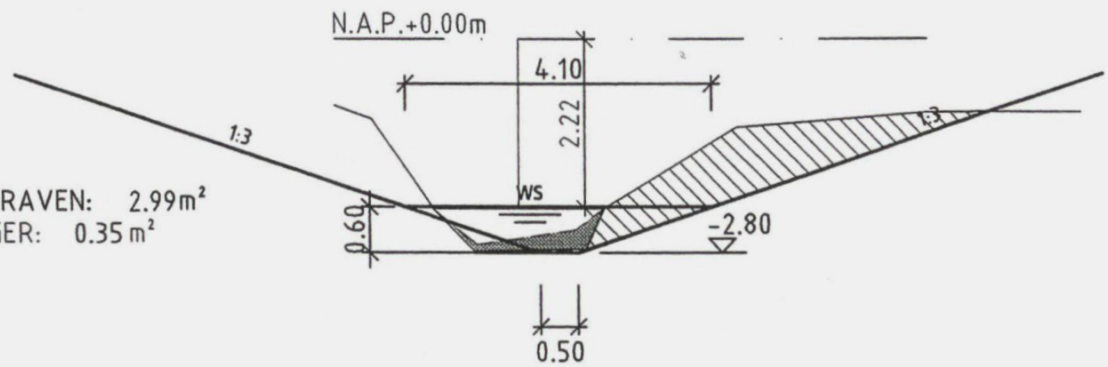

ONTGRAVEN: 2.99 m²
BAGGER: 0.35 m²

Toelichting grondslagen

In dit document kunt u secties vinden die onleesbaar zijn gemaakt. Deze informatie is achterwege gelaten op basis van de Wet open overheid (Woo). De letter die hierbij is vermeld correspondeert met de bijbehorende grondslag in onderstaand overzicht.

J Art. 5.1 lid 2 sub e

Het belang van de openbaarmaking van deze informatie weegt niet op tegen het belang van de eerbiediging van de persoonlijke levenssfeer van betrokkenen


-1.40
-1.90
-1.95
-1.90
-1.90
-1.95
-1.40
c 38
c 39
c 40
c 41
c 42
c 43
c 44
c 45
c 46
c 47
c 48
c 49
c 51
c 52
c 53
c 54
c 55
c 56
c 57
c 58
c 67
0.00
0.00
k181
k182
k184
k186
k187
k188
k189
k190
k194
k198
k199
k200
k201
k218
k219
c 8
c 9
c 10
c 11
c 15
c 16
c 20
c 21
c 22
c 23
c 24
c 25

Rvk. De Gouw

Overzichtkaart natuurvriendelijke oevers

View1

Tracé_nvo.shp
2.20 m - NAP
3.15 m - NAP
Perceel ophogen.shp
Graven_sloot.shp

Schaal:
1 : 10 000

100 0 100 200 Meters

DLG realiseert groene plannen voor 16 miljoen Nederlanders

dienst landelijk gebied
voor ontwikkeling en beheer

Tracé nvo (rood)

Werkzaamheden

Ca. 1100 m3 verwerken in/ar

-3.15 NAP

-2.20 NAP

Peilscheiding

plaatsen peilscheiding

Rijndijkje

Verwijderen puindam &
verplaatsen peilscheiding

NOORDERMEER

Baarsdorpermeer

Rvk. De Gouw

Tracé nvo Wieirng

View1

50 0 50 100 Meters

graven natuurvriendelijke oever
- polderpeil = -2.20 NAP
- lengte tracé: 750 m
- waterlijn op kadastrale grens
- breedte onderwaterbanket ca 3 meter (afhankelijk van kadastrale grens)
- onderwaterbanket op ca. 10 cm onder polderpeil
- talud 1 : 2

Bestaande_waterloop.shp

Schaal:
1 : 5000

DLG realiseert groene plannen voor 16 milieu

dienst landelijk gebied
voor ontwikkeling en beheer

Bronnen:

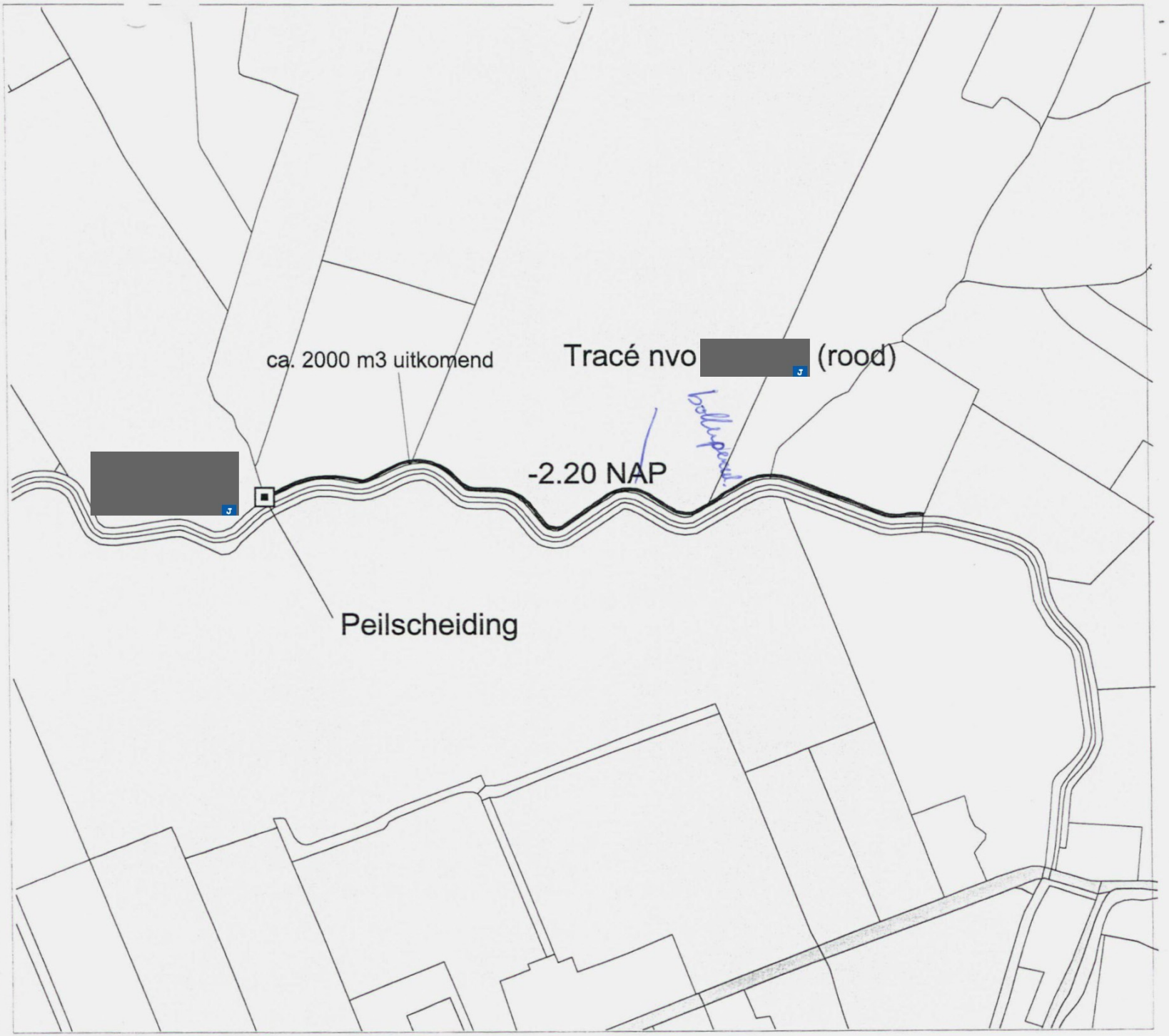

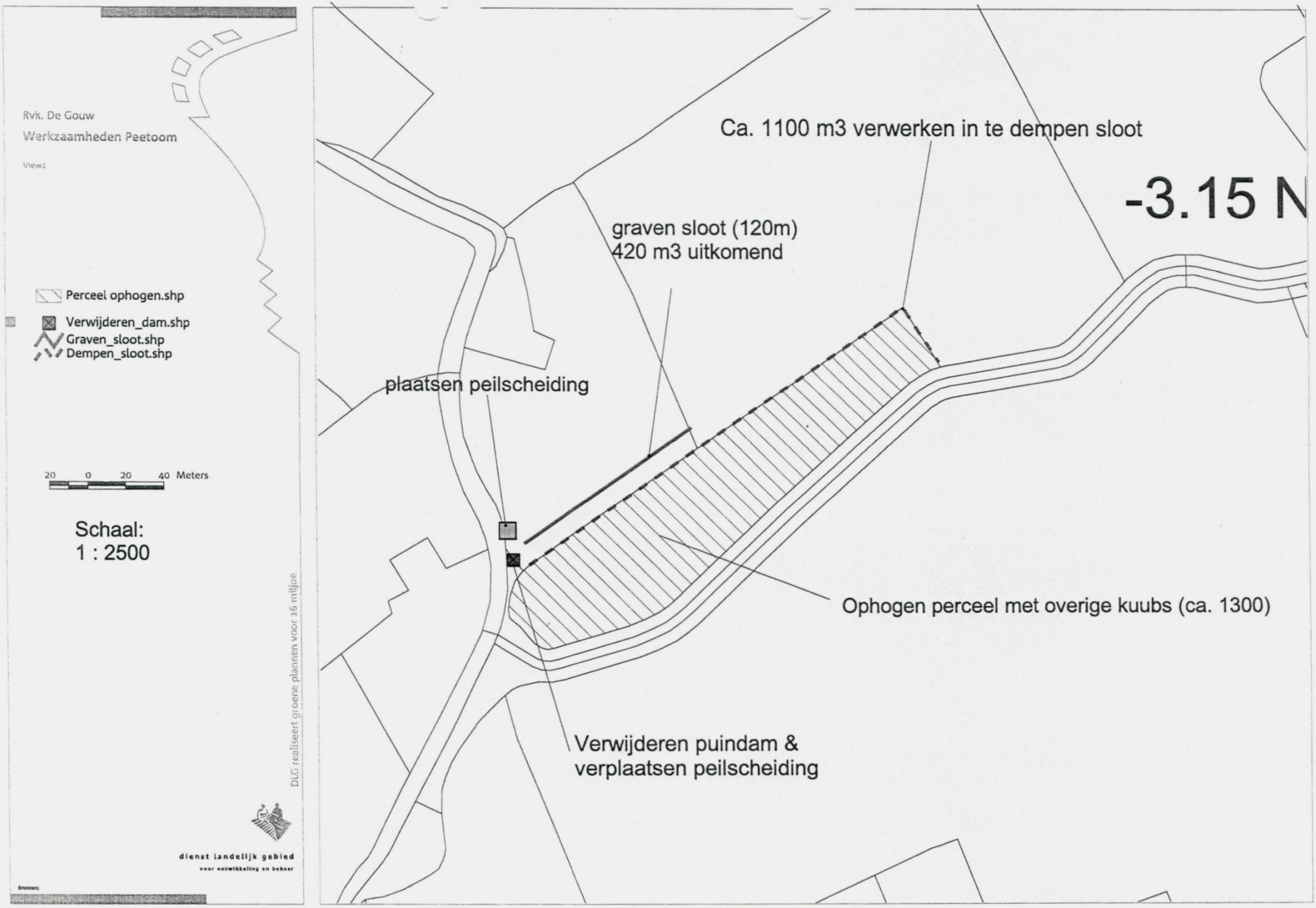
Rvk. De Gouw
Werkzaamheden Peetoom
View1
Perceel ophogen.shp
Verwijderen_dam.shp
Graven_sloot.shp
Dempen_sloot.shp
20 0 20 40 Meters
Schaal:
1 : 2500
DLG realiseert groene plannen voor 16 miljoe
dienst landelijk gebied
voor ontwikkeling en beheer
Bronnen:
Ca. 1100 m3 verwerken in te dempen sloot
-3.15 N
graven sloot (120m)
420 m3 uitkomend
plaatsen peilscheiding
Ophogen perceel met overige kuubs (ca. 1300)
Verwijderen puindam &
verplaatsen peilscheiding

LAATSTE WERKZAAMGEDEN OUDE BLOKKEN DE GOUW

De Gouw

Natuur vriendelijke oevers

15 Februari 2007

1:6000

[redacted] J

graven natuurvriendelijke oever bij dhr Wiering

sloot graven

sloot dempen

overige werkzaamheden

BEHOORT BIJ ONTHEFFING
nr. 10.10869

hoogheemraadschap Hollands Noorderkwartier

d.d. 01 JUNI 2010

VERLEEND DOOR OP NAMENS
HET COLLEGE VAN DIJKGRAAF EN
HOOGHEEMRADEN VAN HET
HOOGHEEMRAADSCHAP
HOLLANDS NOORDERKWARTIER

DLG realiseert glasvezelaansluitingen voor 16 miljoen Nederlanders

Grote Zomerdijk

Buitendijksche Landen

Noordermeer

Baarsdorpermeerpolder

[redacted] J

[redacted] J

[redacted] J

[redacted] J

[redacted] J

verwijderen dam (mogelijk buiten dit)

wegens smalle kavel oeve max lengte van 45 M, 1M breed graven op 2,50 op waterlijn

peilscheidingsdam verwijderen naar kruindreedte 3 M

LAATSTE WERKZAAMGEDEN OUDE BLOKKEN DE GOUW

DWARSPROFIELEN

Graven sloot ([redacted])

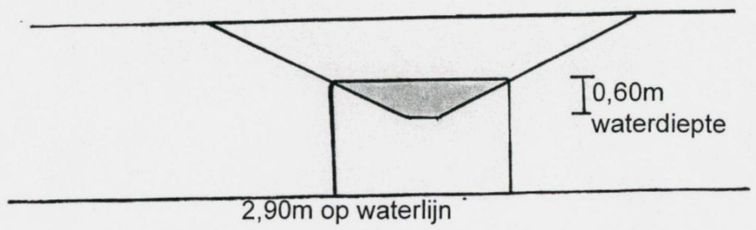

Terrasoever ([redacted])

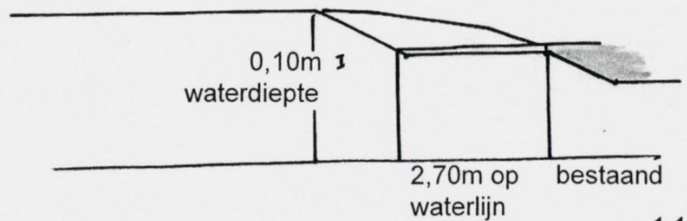

WERKZAAMHEDEN

[redacted]

-Graven terrasoever
- *Breedte terrasoever 2,70 m
- *Diepte terrasoever 0-0,10 m onder de waterlijn
- *Lengte terrasoever 730 m
- *Total hoeveelheid 1.990 m3
- *Grond verwerken op het perceel, spreiden en inzaaien

[redacted]

-Aanleg dam
- *Afmeting Kruinbr[illegible]te: 5 m.
  Taluds: 1:1,5
- *Volledig opgebouwd uit grond, deze zal ter plaatse ontgraven worden uit te verbreden ka velgrenssloten
- *Aanleghoogtes Conform eis Hoogheemraadschap Hollands Noorderkwartier

-Verwijderen dam

-Ontgraven sloot
- *Afmeting 2,90 m. op waterlijn
- *Lengte 120 m.
- *Totale hoeveelheid 960 m3

-Dempen sloot
- *Lengte 120 m.
- *Totale hoeveelheid 960 m3

BEHOORT BIJ ONTHEFFING
nr. 10.18069

d.d. 01 JUNI 2010

VERLEEND DOOR OF NAMENS
HET COLLEGE VAN DIJKGRAAF EN
HOOGHEEMRADEN VAN HET
HOOGHEEMRAADSCHAP
HOLLANDS NOORDERKWARTIER

BIJLAGE 4. Principeprofielen

- sloot [redacted]
- natuurvriendelijke oever [redacted]

Sloot [redacted]

talud tweezijdig 1 : 2

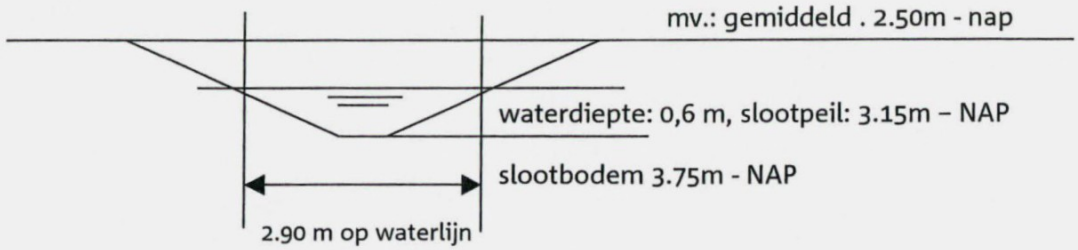

Natuurvriendelijke oevers [redacted]

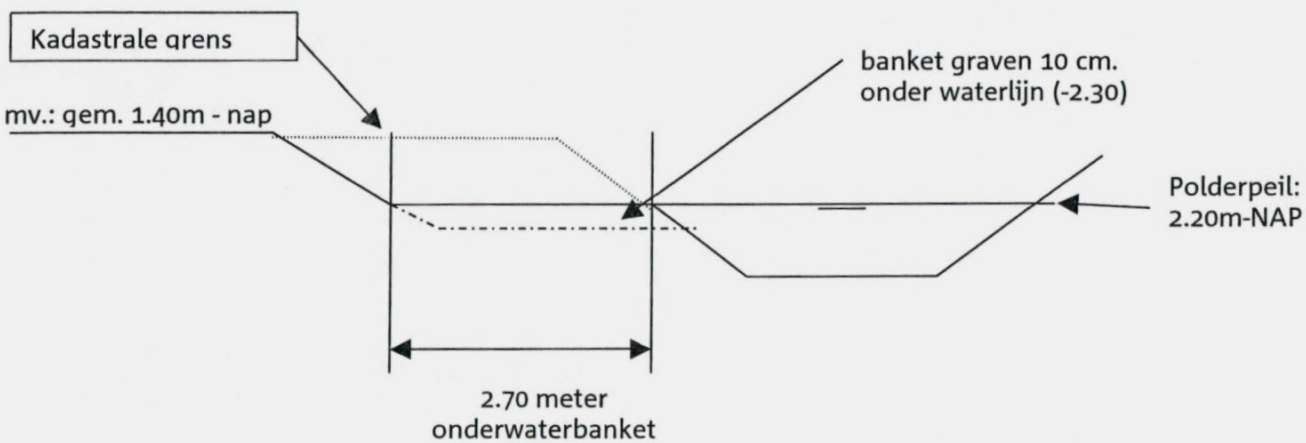

LAATSTE WERKZAAMGEDEN OUDE BLOKKEN DE GOUW

De Gouw

Natuur vriendelijke oevers

15 Februari 2007

1:6000

[redacted]

- graven natuurvriendelijke oever zy dhr Wiering
- graven natuurvriendelijke oever zy dhr Beldom
- sloot graven
- sloot dempen
- overige werkzaamheden

Grote Zomerdijk

Buitendijksche Landen

Noordermeer

Baarsdorpermeerpolder

verwijderen dam (hoogelijk buinda

weggen smalle kavel ave max lengte van 5M, 1M breed graven tpv 2,50 op waterlyn

peilscheidingsdam verbreden naar uiteindelijk 8M

DLG realiseert groenprojecten voor 16 miljoen Nederlanders

LAATSTE WERKZAAMGEDEN OUDE BLOKKEN DE GOUW

DWARSPROFIELEN

Graven sloot ([redacted])

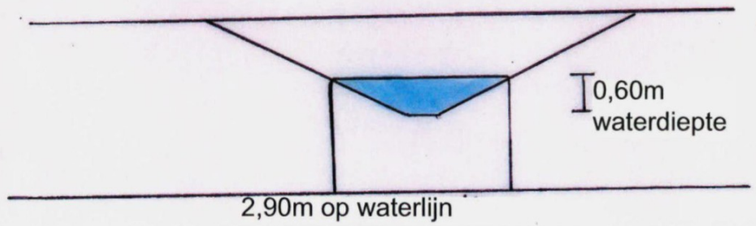

Terrasoever ([redacted])

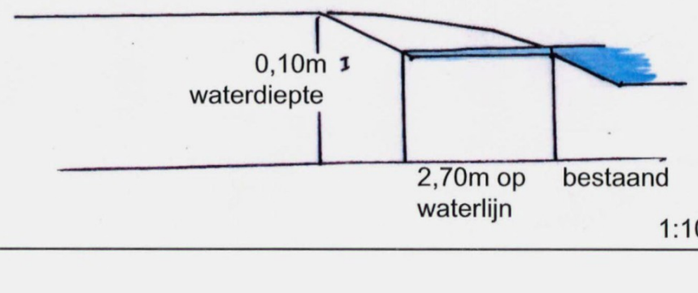

WERKZAAMHEDEN

[redacted]

-Graven terrasoever
- *Breedte terrasoever 2,70 m
- *Diepte terrasoever 0-0,10 m onder de waterlijn
- *Lengte terrasoever 730 m
- *Total hoeveelheid 1.990 m3
- *Grond verwerken op het perceel, spreiden en inzaaien

[redacted]

-Afgraven toplaag terrasoever
- *Breedte oever 2,70 m
- *Afgraven toplaag 0,25 m
- *Lengte oever 1000 m
- *Totale hoeveelheid 960 m3
- *Grond verwerken op het perceel, spreiden en inzaaien

-Aanleg dam
- *Afmeting Kruinbreedte: 5 m.
  Taluds: 1:1,5
- *Volledig opgebouwd uit grond, deze zal ter plaatse ontgraven worden uit te verbreden ka velgrenssloten
- *Aanleghoogtes Conform eis Hoogheemraadschap Hollands Noorderkwartier

-Verwijderen dam

-Ontgraven sloot
- *Afmeting 2,90 m. op waterlijn
- *Lengte 120 m.
- *Totale hoeveelheiw 960 m3

-Dempen sloot
- *Lengte 120 m.
- *Totale hoeveelheid 960 m3

Landinrichting De Gouw

blok Sijbekarspel-Wadway



Kadaster

Auteur:
Datum: 4 sep 2007
Schaal: 1:8463

GeoWeb versie 2.2
Copyright © 2002-2005 ESRI Nederland B.V., Grontmij Nederland bv

Aan deze tekening kunnen geen rechten worden ontleend. © 2007
Alle rechten voorbehouden.

Toelichting grondslagen

In dit document kunt u secties vinden die onleesbaar zijn gemaakt. Deze informatie is achterwege gelaten op basis van de Wet open overheid (Woo). De letter die hierbij is vermeld correspondeert met de bijbehorende grondslag in onderstaand overzicht.

J Art. 5.1 lid 2 sub e

Het belang van de openbaarmaking van deze informatie weegt niet op tegen het belang van de eerbiediging van de persoonlijke levenssfeer van betrokkenen

Graven van een sloot achter de woningen aan de Rietveen

te Wognum



Auteur: [redacted]
Datum: 13 okt 2006
Schaal: 1:2277

GeoWeb versie 2.2
Copyright © 2002-2005 ESRI Nederland B.V., Grontmij Nederland bv

Aan deze tekening kunnen geen rechten worden ontleend. © 2006
Alle rechten voorbehouden.

hoogheemraadschap Hollands Noorderkwartier

nr. 06.26234

d.d. 21 NOV. 2006

VERLEEND DOOR OF NAMENS
HET COLLEGE VAN DIJKGRAAF EN
HOOGHEEMRADEN VAN HET
HOOGHEEMRAADSCHAP
HOLLANDS NOORDERKWARTIER

ontheffing LC De Gouw

graven waterloop

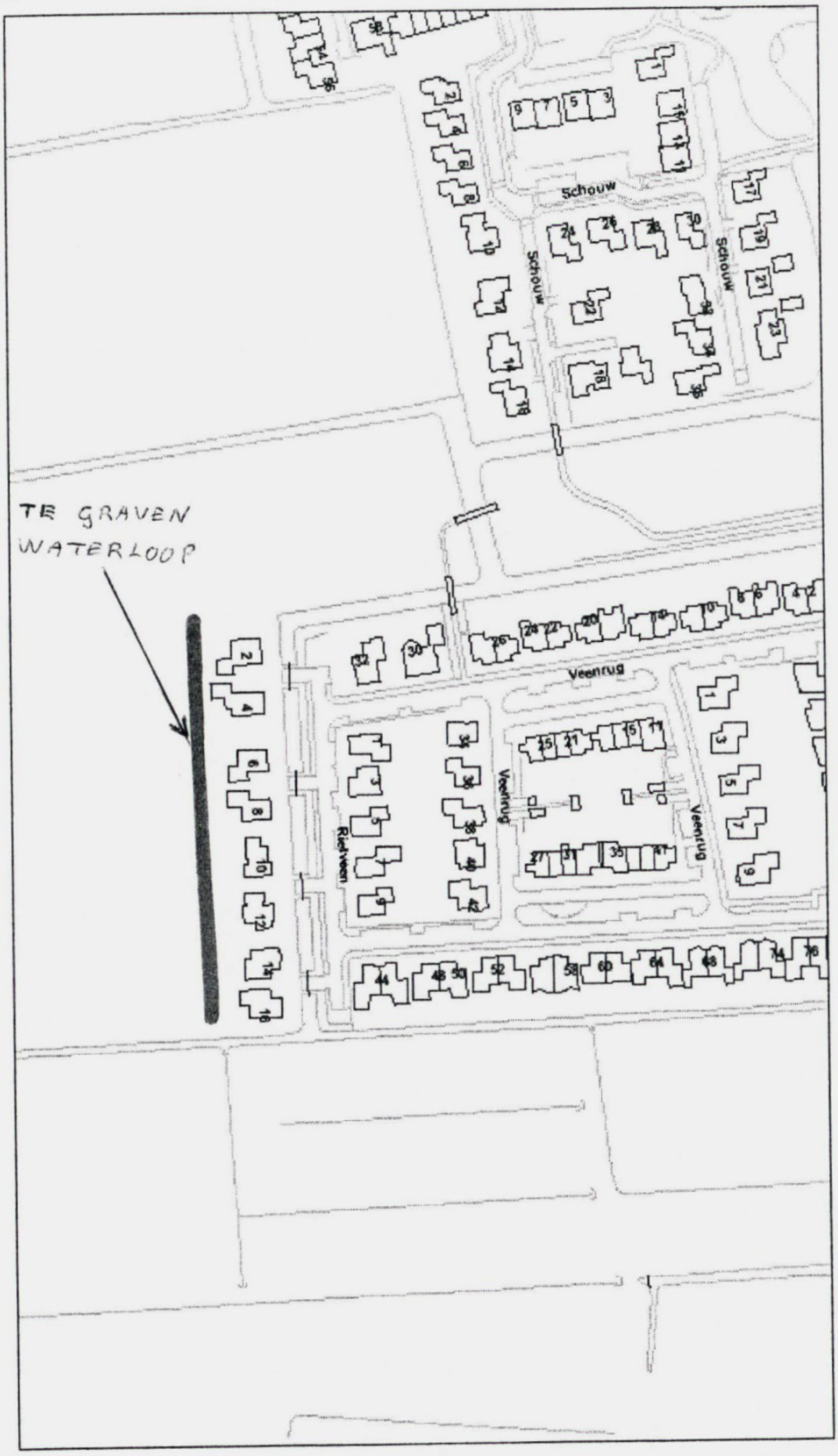

Auteur:
Datum: 17 nov 2006
Schaal: 1:2500

GeoWeb versie 2.2
Copyright © 2002-2005 ESRI Nederland B.V., Grontmij Nederland bv

Aan deze tekening kunnen geen rechten worden ontleend. © 2006
Alle rechten voorbehouden.

Toelichting grondslagen

In dit document kunt u secties vinden die onleesbaar zijn gemaakt. Deze informatie is achterwege gelaten op basis van de Wet open overheid (Woo). De letter die hierbij is vermeld correspondeert met de bijbehorende grondslag in onderstaand overzicht.

J Art. 5.1 lid 2 sub e

Het belang van de openbaarmaking van deze informatie weegt niet op tegen het belang van de eerbiediging van de persoonlijke levenssfeer van betrokkenen

De Gouw

aanleg brug in natuurgebied Kolk van Dussen

18 Maart 2008

1:5000



Kadaster Alkmaar; jan. 2008

DLG realiseert groene plannen voor 16 miljoen Nederlanders

dienst landelijk gebied
voor ontwikkeling en beheer

Bronvermelding: kadastrale ondergrond: © auteursrechten en databankrechten: Topografische Dienst Kadaster, 2005

De Gouw

aanleg brug in natuurgebied Kolk van Dussen

18 Maart 2008

1:5000

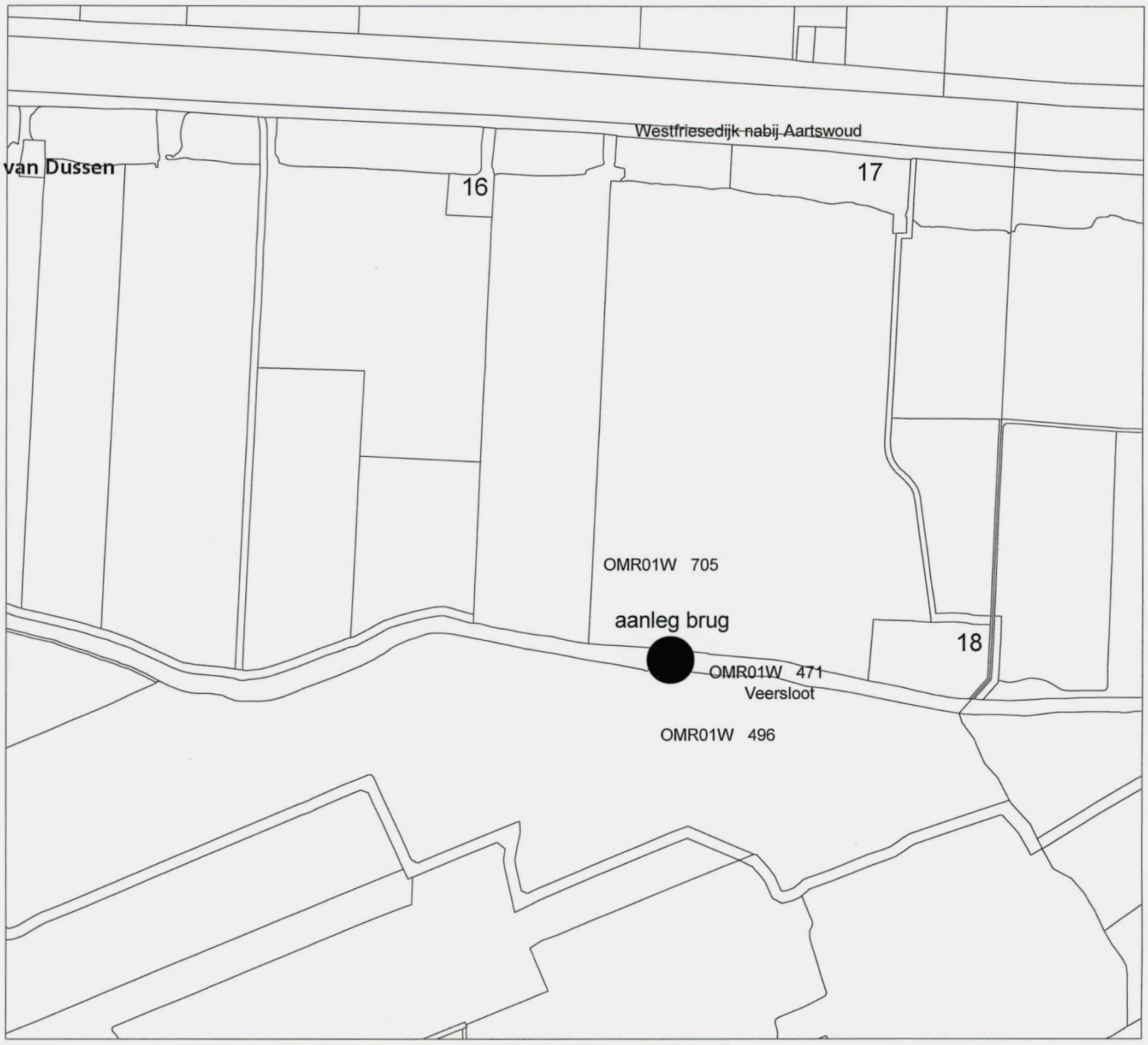

Kadaster Alkmaar; jan. 2008

DLG realiseert groene plannen voor 16 miljoen Nederlanders

dienst landelijk gebied
voor ontwikkeling en beheer

Bronvermelding: kadastrale ondergrond: © auteursrechten en databankrechten: Topografische Dienst Kadaster, 2005

Brug over de Molensloot bij het natuurinrichtingsplan in de Kolk van Dussen

Brug wordt geplaatst op staal

zie detail

lengte oprit 6 tot 10 meter

door vaart hoogte 1,25 m boven peil

rijschot oplegging balken

Zandlichaam

peil -2,20 NAP

beschoeiing 30 cm
boven waterlijn

Zandlichaam

maaiveld

eco duiker doorsnede 40 cm
graven natuurvriendlijke oever

graven natuurvriendlijke oever

maaiveld

grond onder de
brug afdekken met
antieworteldoek

'arsdoorsnede

dek 15 rijschoten van 500x100x10 cm

overspanning 6 stalen liggers
1400 cm lang 30 breed 40 hoog

oplegging 1 rijschot van 500x100x10cm

beschoeiing hout Angelim vermelho
lengte 500 cm dikte 5 cm
met 2 trekstangen verankeren
en ringbalk

beschoeiing

oprit vanaf het dijkje

beschoeiing

breedte doorvaart 6,20 meter

T strips

250 cm

500 cm

250 cm

oppervlak
brugdek is
breed 5 meter
en lang 15,40

stalen liggers

100 cm
oplegging

620 cm

100 cm
oplegging

stalen balk 1400 cm

brugdek 1530 cm

detail

T strip wordt
vastgelast tussen
de rijschotten op
de stalen
brugliggers

las

las

Perceel rapport

Kadastrale gemeente	**OMR01**
Sectie	**W**
Perceelnummer	**471**
Belastingplichtige	**Hhnk**
Adres	**Postbus 850**
Postcode	**1440AW**
Plaats	**Purmerend**
Oppervlakte	**23620 m²**

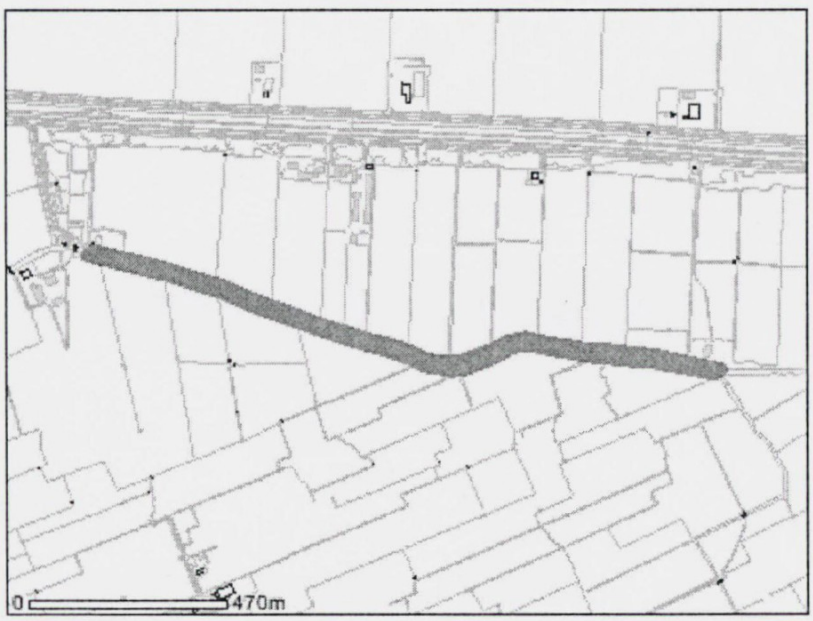

brug

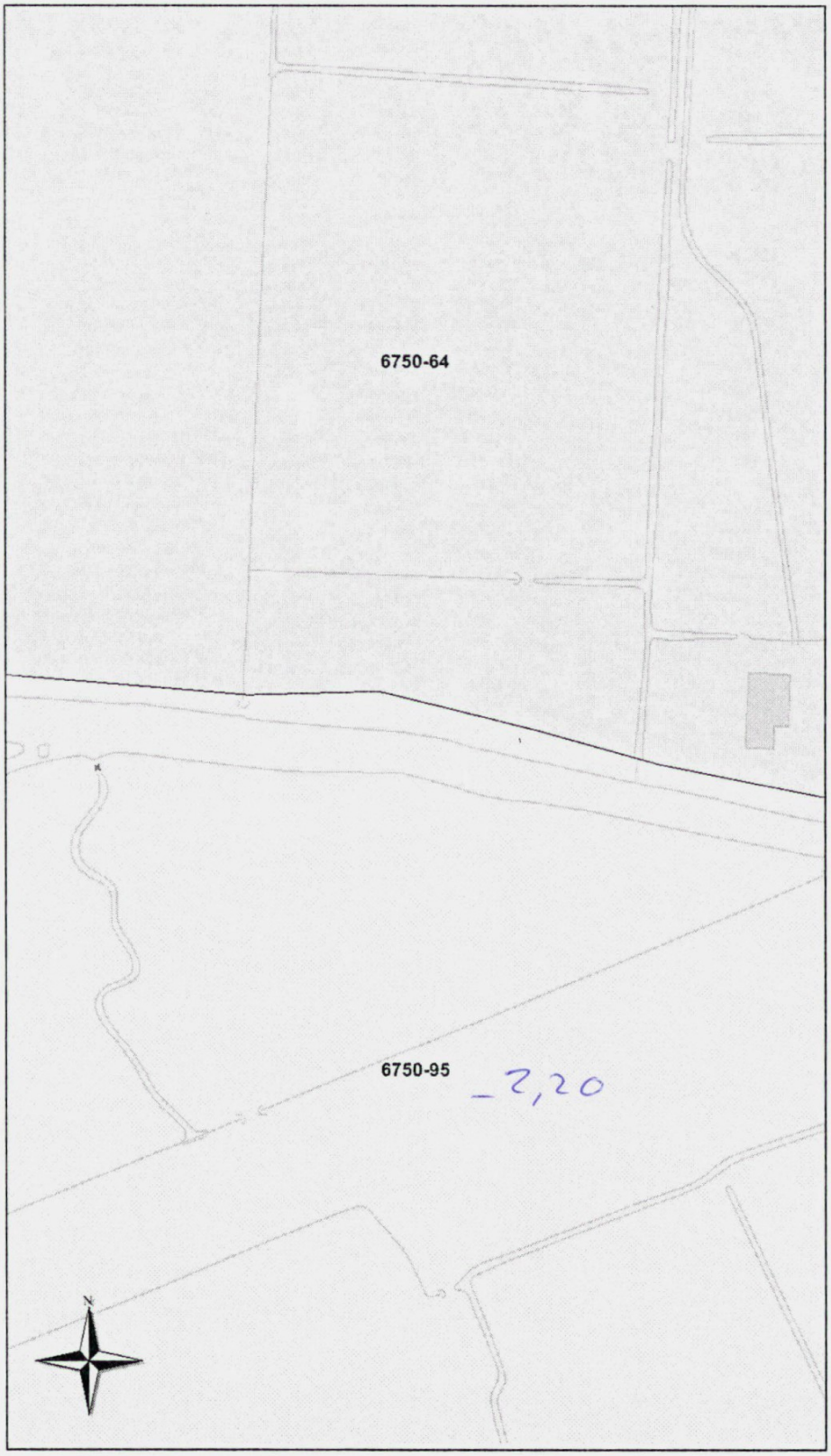



Auteur:
Datum: 10 apr 2008
Schaal: 1:2500

GEOWEB GeoWeb versie 2.3
Copyright © 2002-2005 ESRI Nederland B.V., Grontmij Nederland bv

Aan deze tekening kunnen geen rechten worden ontleend. © 2008
Alle rechten voorbehouden.

brug





Auteur:
Datum: 10 apr 2008
Schaal: 1:2500

GEOWEB GeoWeb versie 2.3
Copyright © 2002-2005 ESRI Nederland B.V., Grontmij Nederland bv

Aan deze tekening kunnen geen rechten worden ontleend. © 2008
Alle rechten voorbehouden.

Brug over de Molensloot bij het natuurinrichtingsplan in de Kolk van Dussen

Brug wordt geplaatst op staal

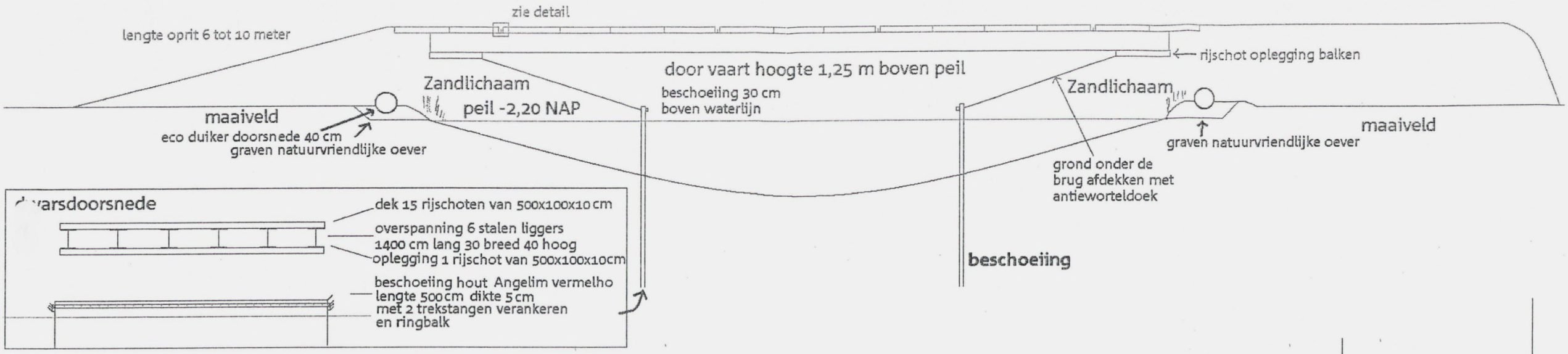

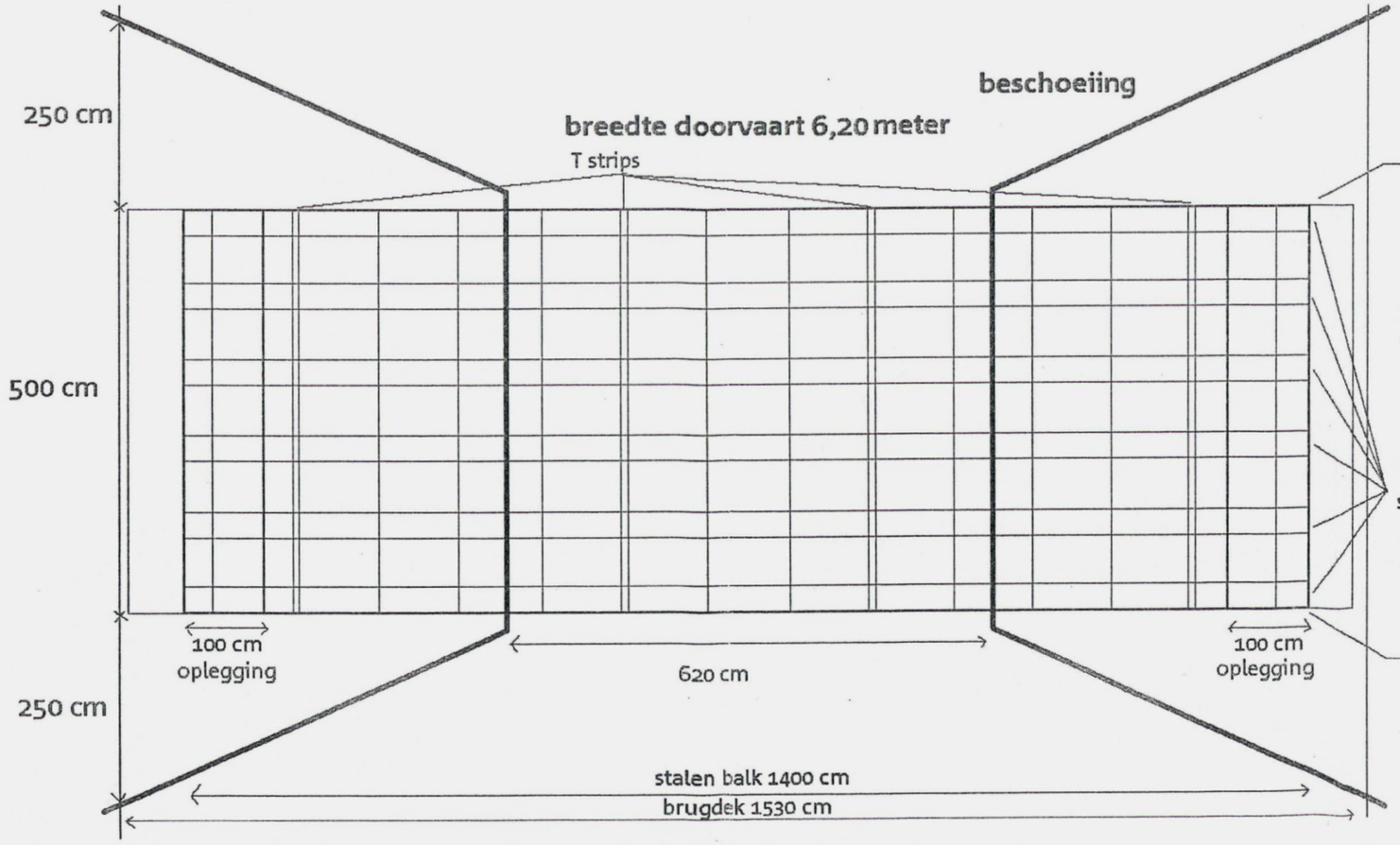

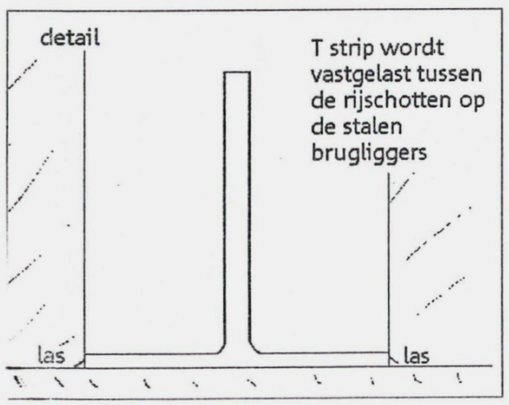

BEHOORT BIJ ONTHEFFING
nr. 08.13462

d.d. 13 MEI 2008

VERLEEND DOOR OF NAMENS
HET COLLEGE VAN DIJKGRAAF EN
HOOGHEEMRADEN VAN HET
HOOGHEEMRAADSCHAP
HOLLANDS NOORDERKWARTIER

De Gouw

aanleg brug in natuurgebied Kolk van Dussen

18 Maart 2008
1:5000

Kadaster Alkmaar; jan. 2008

DLG realiseert groene plannen voor 16 miljoen Nederlanders

dienst landelijk gebied
voor ontwikkeling en beheer



Bronvermelding: kadastrale ondergrond: © auteursrechten en databankrechten: Topografische Dienst Kadaster, 2005

De Gouw

aanleg brug in natuurgebied Kolk van Dussen

18 Maart 2008
1:5000

Kadaster Alkmaar; jan. 2008

VERLEEND DOOR OF NAMENS
HET COLLEGE VAN DIJKGRAAF EN
HOOGHEEMRADEN VAN HET
HOOGHEEMRAADSCHAP
HOLLANDS NOORDERKWARTIER

d.d. 13 MEI 2008

BEHOORT BIJ ONTHEFFING
nr. GS. 13962

DLG realiseert groene plannen voor 16 miljoen Nederlanders

dienst landelijk gebied
voor ontwikkeling en beheer

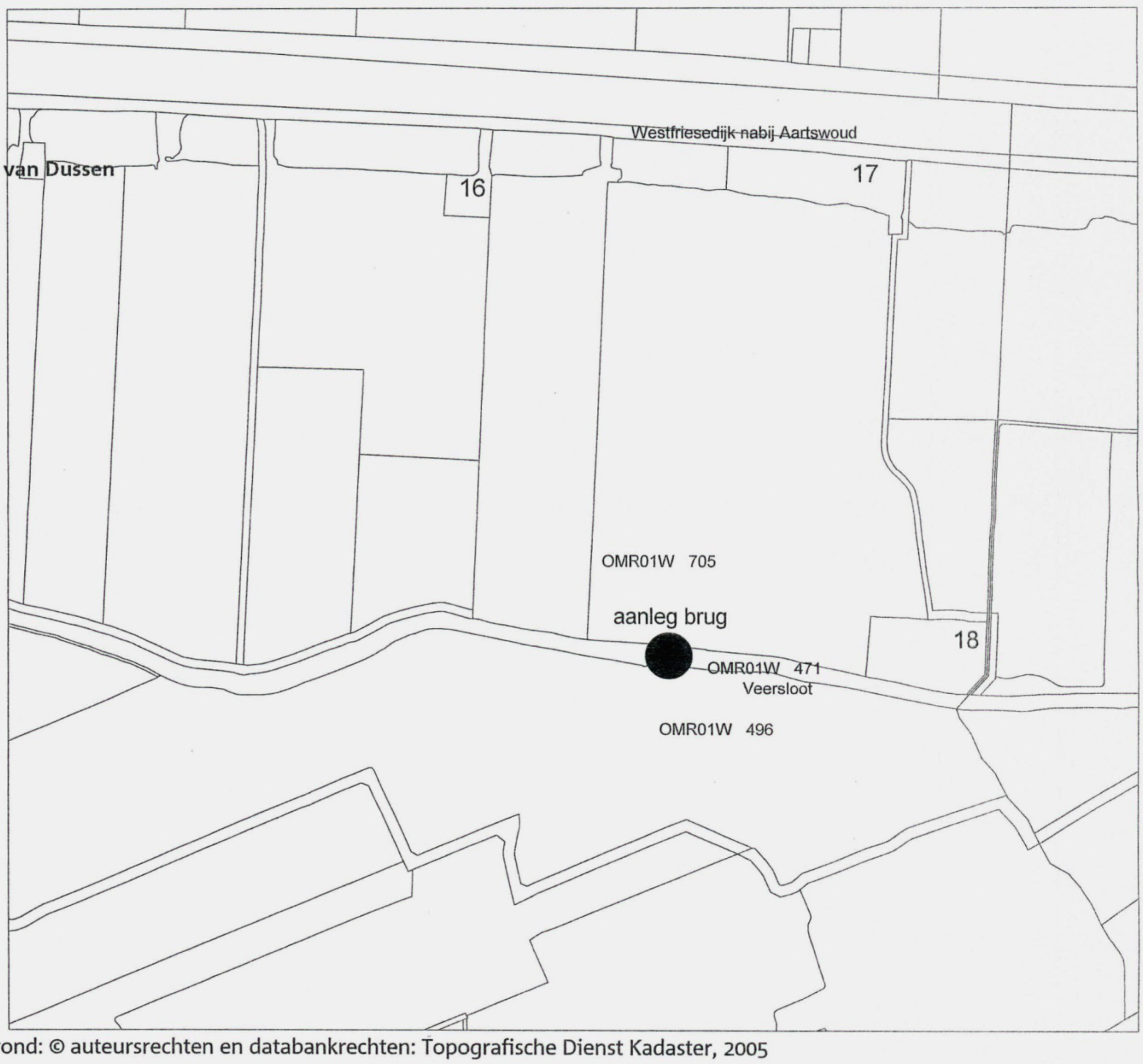

Bronvermelding: kadastrale ondergrond: © auteursrechten en databankrechten: Topografische Dienst Kadaster, 2005