

Formulierversie
2017.01

Aanvraaggegevens

Ingediende aanvraag/melding

Aanvraagnummer 2902043

Aanvraagnaam bijgebouw familie 

Uw referentiecode 140-37

Ingediend op 04-04-2017

Soort procedure Reguliere procedure

Projectomschrijving legalisering bijgebouw

Opmerking nvt

Gefaseerd Nee

Blokkerende onderdelen weglaten Nee

Persoonsgegevens openbaar maken Nee

Kosten openbaar maken Nee

Bijlagen die later komen nvt

Bijlagen n.v.t. of al bekend nvt

Bevoegd gezag

Naam: Gemeente Hollands Kroon

Postadres: Postbus 8
1760 AA Anna Paulowna

Telefoonnummer: 088-321 50 00

E-mailadres: @hollandskroon.nlWebsite: <https://www.hollandskroon.nl/info/contact>

Contactpersoon: Ruimte

Bereikbaar op: maandag t/m vrijdag van 8.00 tot 17.00 uur

Overzicht bijgevoegde modulebladen

Aanvraaggegevens

Aanvragergegevens

Locatie van de werkzaamheden

Werkzaamheden en onderdelen

 Bijbehorend bouwwerk bouwen

- Bouwen

Bijlagen

Kosten

Formulierversie
2017.01

Aanvrager

1 Persoonsgegevens aanvrager/melder

Geslacht Man
 Vrouw
 Niet bekend

Voorletters [J]

Voorvoegsels -

Achternaam [J]

2 Verblijfsadres

Postcode [J]

Huisnummer [J]

Huisletter -

Huisnummertoevoeging -

Straatnaam [J]

Woonplaats [J]

3 Correspondentieadres

Adres [J]
[J] [J]

4 Contactgegevens

Telefoonnummer 06 [J]

E-mailadres [J]@hetnet.nl

Gemachtigde bedrijf

1 Bedrijf

KvK-nummer 37132181
Vestigingsnummer 000003804402
Statutaire naam [redacted] J Ontwerp & Bouwkunde
Handelsnaam [redacted] J Ontwerp & Bouwkunde

2 Contactpersoon

Geslacht Man
 Vrouw
Voorletters NG
Voorvoegsels -
Achternaam [redacted] J
Functie eigenaar

3 Vestigingsadres bedrijf

Postcode 1733ak
Huisnummer 231
Huisletter a
Huisnummertoevoeging -
Straatnaam Dorpsstraat
Woonplaats Nieuwe Niedorp

4 Correspondentieadres

Adres [redacted] J
1733ak [redacted] J

5 Contactgegevens

Telefoonnummer 06 [redacted] J
Faxnummer -
E-mailadres info@nicodekker.com

Locatie

1 Adres

Postcode

Huisnummer

Huisletter

Huisnummertoevoeging

Straatnaam

Plaatsnaam

Gelden de werkzaamheden in deze
aanvraag/melding voor meerdere
adressen of percelen? Ja
 Nee

2 Eigendomssituatie

Eigendomssituatie van het perceel U bent eigenaar van het perceel
 U bent erfpachter van het perceel
 U bent huurder van het perceel
 Anders

3 Toelichting

Eventuele toelichting op locatie nvt

Bouwen

Bijbehorend bouwwerk bouwen

1 Woning

Gaat het om de bouw van één of meer woningen? Ja Nee

2 De bouwwerkzaamheden

Wat is er op het bouwwerk van toepassing? Het wordt geheel vervangen Het wordt gedeeltelijk vervangen Het wordt nieuw geplaatst

Eventuele toelichting legalisering bestaande bijgebouw

Hebt u voor deze bouwwerkzaamheden al eerder een vergunning aangevraagd? Ja Nee

3 Plaats van het bouwwerk

Waar gaat u bouwen? Terrein

4 Bruto vloeroppervlakte bouwwerk

Verandert de bruto vloeroppervlakte van het bouwwerk door de bouwwerkzaamheden? Ja Nee

Wat is de bruto vloeroppervlakte van het bouwwerk in m2 voor uitvoering van de bouwwerkzaamheden? 0

Wat is de bruto vloeroppervlakte van het bouwwerk in m2 na uitvoering van de bouwwerkzaamheden? 108

5 Bruto inhoud bouwwerk

Verandert de bruto inhoud van het bouwwerk door de bouwwerkzaamheden? Ja Nee

Wat is de bruto inhoud van het bouwwerk in m3 voor uitvoering van de bouwwerkzaamheden? 0

Wat is de bruto inhoud van het bouwwerk in m3 na uitvoering van de bouwwerkzaamheden? 320

6 Oppervlakte bebouwd terrein

Verandert de bebouwde oppervlakte van het terrein na uitvoering van de bouwwerkzaamheden? Ja
 Nee

Wat is de bebouwde oppervlakte van het terrein in m2 voor uitvoering van de bouwwerkzaamheden? 472

Wat is de bebouwde oppervlakte van het terrein in m2 na uitvoering van de bouwwerkzaamheden? 580

7 Seizoensgebonden en tijdelijke bouwwerken

Gaat het om een seizoensgebonden bouwwerk? Ja
 Nee

Gaat het om een tijdelijk bouwwerk? Ja
 Nee

8 Gebruik

Waar gebruikt u het bouwwerk en/of terrein momenteel voor? Wonen
 Overige gebruiksfuncties

Waar gaat u het bouwwerk voor gebruiken? Wonen
 Overige gebruiksfuncties

Wat wordt de gebruiksoppervlakte van de woning in m2 na uitvoering van de bouwwerkzaamheden? 97

Wat wordt de vloeroppervlakte van het verblijfsgebied van de woning in m2 na uitvoering van de bouwwerkzaamheden? 0

9 Uiterlijk bouwwerk/welstand

Beschrijf van de onderstaande onderdelen de materialen en kleuren die u voor het bouwwerk gebruikt. U mag het veld leeg laten als u materialen en kleuren in de bijlagen vermeldt

Onderdelen	Materiaal	Kleur
Gevels		
- Plint gebouw		
- Gevelbekleding	hout	groen
- Borstweringen		
- Voegwerk		
Kozijnen	hout	groen
- Ramen		
- Deuren		
- Luiken		
Dakgoten en boeidelen		
Dakbedekking	bitumen	zwart

Vul hier overige onderdelen en bijbehorende materialen en kleuren in. -

10 Mondeling toelichten

Ik wil mijn bouwplan
mondeling toelichten voor
de welstandscommissie/
stadsbouwmeester.

- Ja
 Nee

Bijlagen

Formele bijlagen

Naam bijlage	Bestandsnaam	Type	Datum ingediend	Status document
140-37_bijgebouw_04-0417_pdf	140-37_bijgebouw_040417.pdf	Plattegronden, doorsneden en detailtekeningen bouwen	2017-04-04	In behandeling
mail_hhnk_28032017_pdf	mail_hhnk_2803-2017.pdf	Anders	2017-04-04	In behandeling

Formuliersversie
2017.01

Kosten

Bouwen

Bijbehorend bouwwerk bouwen

Wat zijn de geschatte kosten in 150000
euro's (exclusief BTW)?

Projectkosten

Wat zijn de geschatte kosten 15000
voor het totale project in euro's
(exclusief BTW)?

Van: [redacted], [redacted] <[redacted]@hhnk.nl>
Verzonden: dinsdag 28 maart 2017 18:42
Aan: bureau | [redacted] Ontwerp & Bouwkunde
CC: [redacted]
Onderwerp: RE: [redacted] - legalisering caravan

Goedemiddag [redacted],

Naar aanleiding van je onderstaande mail heb ik deze doorgestuurd aan de afdeling Waterveiligheid met het verzoek jouw vraag verder op te pakken.

In het verleden heeft mijn collega [redacted] (adviseur waterkeringen) contact gehad met [redacted] [redacted] ivm wat bedrijfsontwikkelingen, hier heb ik bij de afdeling ook aan gerefereerd. Ik hoop dat je deze week duidelijkheid krijgt wie hier antwoord op kan geven.

Alvast vooruitlopend hierop.

Ik begrijp dus dat het gaat om de legalisatie van de caravan en dat er contact met HHNK opgenomen moet worden ivm de zonering van de waterkering (waterstaatswerk).

Er wordt aangegeven dat de zonering in het verleden smaller was opgenomen in het bestemmingsplan.

Hoe deze situatie was toen de caravan geplaatst werd dat weet ik niet, maar volgens mij is er bij HHNK destijds geen watervergunning (keuronthefing) voor aangevraagd. Mocht die er wel zijn dan hoor ik dat uiteraard graag. Wij moeten dus uitgaan van de huidige situatie. De zonering van de waterkering is vastgelegd in de Legger regionale waterkeringen.

Die vindt je via deze link: <https://hhnk.webgispublisher.nl/?map=Legger-regionale-waterkeringen>

Als je dan linksboven in de viewer de locatie intoetst dan zie je waterkering met bijbehorende zonering. Als je dan de 'achtergrondlaag' op 'Google satelliet' zet, dan zie je de luchtfoto hieronder. Op dit moment ligt de stacaravan wel binnen de zonering 'waterstaatswerk'.

Misschien goed om dit voor jezelf ook even te checken.

Als er een watervergunning bij HHNK aangevraagd zou worden voor 'een bouwwerk binnen de zonering van de waterkering' moet worden beoordeeld of dit vergunbaar is.

Het doorsturen van je vraag naar de collega's van de afdeling waterveiligheid is ook om hier dus duidelijkheid over te krijgen.

Dit alvast ter info zodat je een beetje weet hoe het zit.

Hopelijk ontvang je zsm reactie van een adviseur waterveiligheid. Mocht ik iets meer weten dan laat ik je dat uiteraard ook weten.

Met vriendelijke groet,

[redacted]
Regioadviseur Noordkop

Afdeling Watersystemen



Hoogheemraadschap Hollands Noorderkwartier

Bezoekadres: Stationsplein 136, 1703 WC Heerhugowaard

Postadres: Postbus 250, 1700 AG Heerhugowaard

t. [redacted]
e. [redacted]@hhnk.nl
w. www.hhnk.nl

(Let op: Vul voor navigatie nog Bevelandseweg 1, Heerhugowaard in)



Veilig wonen onder zeeniveau
is minder logisch dan je denkt

Proclaimer:

Hoogheemraadschap Hollands Noorderkwartier streeft naar een optimale dienstverlening en zorgvuldige afhandeling van vragen. Mocht deze mail toch niet voor u bestemd zijn, wilt u dan de afzender hiervan op de hoogte stellen?

Verzoeken om officiële beslissingen kunnen alleen per mail worden ingediend wanneer de mogelijkheid daartoe op de website van het hoogheemraadschap (www.hhnk.nl) is opengesteld. U gebruikt het daarvoor bestemde webformulier of mailadres. U kunt alleen rechten ontleen aan de informatie in deze e-mail en de eventueel meegezonden bestanden als dat blijkt uit het bericht en het bericht en/of de bijlage is verzonden door of namens de daartoe bevoegde persoon.

Van: bureau | [redacted] Ontwerp & Bouwkunde [redacted]@nicodekker.com]

Verzonden: vrijdag 24 maart 2017 17:12

Aan: [redacted], [redacted] <[redacted]@hhnk.nl>

CC: [redacted] <[redacted]@hetnet.nl>

Onderwerp: [redacted] - legalisering caravan

Beste [redacted]

Namens de familie [redacted] van de [redacted] te [redacted] willen wij een omgevingsvergunning aanvragen voor de legalisatie van de bestaande caravan/tuinhuis.

De adviescommissie bezwaarschriften ziet mogelijkheden om mee te werken. Volgens de commissie is de bestemming 'waterstaat-waterkering' namelijk niet juist ingetekend in de verbeelding van het bestemmingsplan [redacted] te [redacted]. In het oude bestemmingsplan "Bestemmingsplan Nieuwe Niedorp, Winkel en Lutjewinkel" is de bestemming 'waterstaat-waterkering' een stuk smaller.

In bijgaande brief geeft de gemeente Hollands Kroon aan vooraf contact op te nemen met het Hoogheemraadschap.

Ik hoop dat ik bij jou aan het juiste adres ben en verneem graag je reactie.

Met vriendelijke groet,

[redacted]

Ontwerp & Bouwkunde

telefoon: 06 [redacted] | 0226 42 7920

Internet: <http://www.nicodekker.com>

E-mail: info@nicodekker.com

kantoor: Dorpsstraat 231a, 1733 AK Nieuwe Niedorp

post: [redacted], [redacted] [redacted]

Formulierversie
2017.01

Aanvraaggegevens

Publiceerbare aanvraag/melding

Aanvraagnummer 2902043

Aanvraagnaam bijgebouw familie 

Uw referentiecode 140-37

Ingediend op 04-04-2017

Soort procedure Reguliere procedure

Projectomschrijving legalisering bijgebouw

Opmerking nvt

Gefaseerd Nee

Blokkerende onderdelen weglaten Nee

Kosten openbaar maken Nee

Bijlagen die later komen nvt

Bijlagen n.v.t. of al bekend nvt

Bevoegd gezag

Naam: Gemeente Hollands Kroon

Postadres: Postbus 8
1760 AA Anna Paulowna

Telefoonnummer: 088-321 50 00

E-mailadres: @hollandskroon.nlWebsite: <https://www.hollandskroon.nl/info/contact>

Contactpersoon: Ruimte

Bereikbaar op: maandag t/m vrijdag van 8.00 tot 17.00 uur

Overzicht bijgevoegde modulebladen

Aanvraaggegevens

Locatie van de werkzaamheden

Werkzaamheden en onderdelen

 Bijbehorend bouwwerk bouwen

- Bouwen

Bijlagen

Locatie

1 Adres

Postcode

Huisnummer

Huisletter -

Huisnummertoevoeging -

Straatnaam

Plaatsnaam

Gelden de werkzaamheden in deze
aanvraag/melding voor meerdere
adressen of percelen? Ja
 Nee

3 Toelichting

Eventuele toelichting op locatie nvt

Bouwen

Bijbehorend bouwwerk bouwen

1 Woning

Gaat het om de bouw van één of meer woningen? Ja Nee

2 De bouwwerkzaamheden

Wat is er op het bouwwerk van toepassing? Het wordt geheel vervangen Het wordt gedeeltelijk vervangen Het wordt nieuw geplaatst

Eventuele toelichting legalisering bestaande bijgebouw

Hebt u voor deze bouwwerkzaamheden al eerder een vergunning aangevraagd? Ja Nee

3 Plaats van het bouwwerk

Waar gaat u bouwen? Terrein

4 Bruto vloeroppervlakte bouwwerk

Verandert de bruto vloeroppervlakte van het bouwwerk door de bouwwerkzaamheden? Ja Nee

Wat is de bruto vloeroppervlakte van het bouwwerk in m2 voor uitvoering van de bouwwerkzaamheden? 0

Wat is de bruto vloeroppervlakte van het bouwwerk in m2 na uitvoering van de bouwwerkzaamheden? 108

5 Bruto inhoud bouwwerk

Verandert de bruto inhoud van het bouwwerk door de bouwwerkzaamheden? Ja Nee

Wat is de bruto inhoud van het bouwwerk in m3 voor uitvoering van de bouwwerkzaamheden? 0

Wat is de bruto inhoud van het bouwwerk in m3 na uitvoering van de bouwwerkzaamheden? 320

6 Oppervlakte bebouwd terrein

Verandert de bebouwde oppervlakte van het terrein na uitvoering van de bouwwerkzaamheden? Ja
 Nee

Wat is de bebouwde oppervlakte van het terrein in m2 voor uitvoering van de bouwwerkzaamheden? 472

Wat is de bebouwde oppervlakte van het terrein in m2 na uitvoering van de bouwwerkzaamheden? 580

7 Seizoensgebonden en tijdelijke bouwwerken

Gaat het om een seizoensgebonden bouwwerk? Ja
 Nee

Gaat het om een tijdelijk bouwwerk? Ja
 Nee

8 Gebruik

Waar gebruikt u het bouwwerk en/of terrein momenteel voor? Wonen
 Overige gebruiksfuncties

Waar gaat u het bouwwerk voor gebruiken? Wonen
 Overige gebruiksfuncties

Wat wordt de gebruiksoppervlakte van de woning in m2 na uitvoering van de bouwwerkzaamheden? 97

Wat wordt de vloeroppervlakte van het verblijfsgebied van de woning in m2 na uitvoering van de bouwwerkzaamheden? 0

9 Uiterlijk bouwwerk/welstand

Beschrijf van de onderstaande onderdelen de materialen en kleuren die u voor het bouwwerk gebruikt. U mag het veld leeg laten als u materialen en kleuren in de bijlagen vermeldt

Onderdelen	Materiaal	Kleur
Gevels		
- Plint gebouw		
- Gevelbekleding	hout	groen
- Borstweringen		
- Voegwerk		
Kozijnen	hout	groen
- Ramen		
- Deuren		
- Luiken		
Dakgoten en boeidelen		
Dakbedekking	bitumen	zwart

Vul hier overige onderdelen en bijbehorende materialen en kleuren in. -

10 Mondeling toelichten

Ik wil mijn bouwplan
mondeling toelichten voor
de welstandscommissie/
stadsbouwmeester.

- Ja
 Nee



Formuliersversie
2017.01

Bijlagen

Formele bijlagen

Naam bijlage	Bestandsnaam	Type	Datum ingediend	Status document
140-37_bijgebouw_04-0417_pdf	140-37_bijgebouw_040417.pdf	Plattegronden, doorsneden en detailtekeningen bouwen	2017-04-04	In behandeling
mail_hhnk_28032017_pdf	mail_hhnk_2803-2017.pdf	Anders	2017-04-04	In behandeling



sectie : E
 perceel : 
 k. gem : 
 schaal: 1:500

ONDERDEEL:	MATERIAAL:	KLEUR:
kozijnen:	hout	zwart
ramen/deuren:	hout	zwart
goten en boeidelen:	hout	zwart
muur:	hout	zwart

tekenwerk **Situatie**

projectadres 

nico dekker
 ontwerp & bouwkunde

kantoor:
 Dorpsstraat 231a
 1733 AK Nieuwe Niedorp

postadres:
 Dokter de boerstraat 8
 1733 VK Nieuwe Niedorp

06 5202 1898

info@nicodekker.com

www.nicodekker.com

project **vergunning bijgebouw**

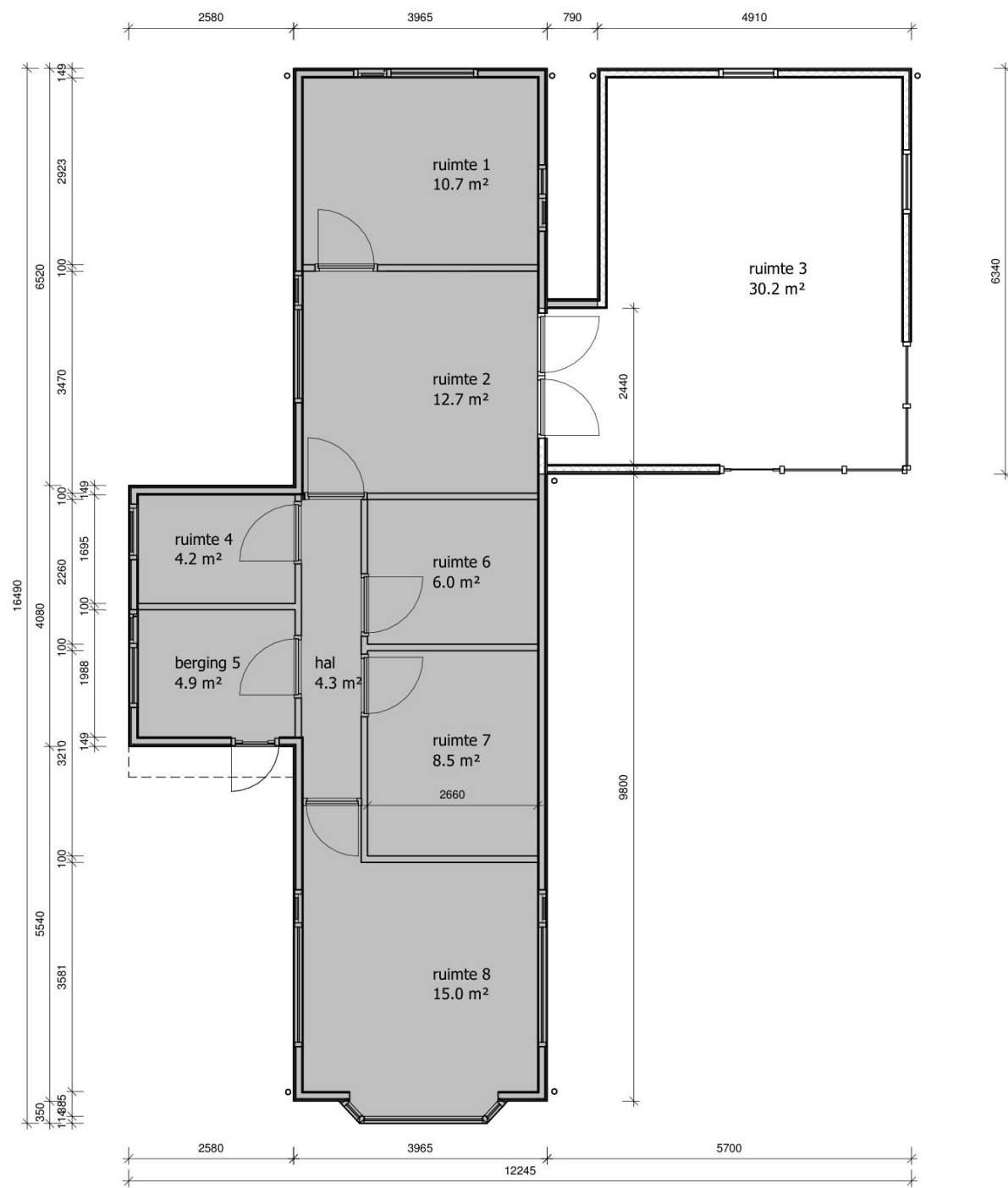
fase **voorlopig ontwerp**

opdrachtgever 


getekend	wr	1e w.	22-15-2015
formaat	A3	2e w.	04-04-2017
schaal	1:500	3e w.	--
datum	25-11-2014	4e w.	--

projectnr **140-37**

blad **VO-01**



begane grond



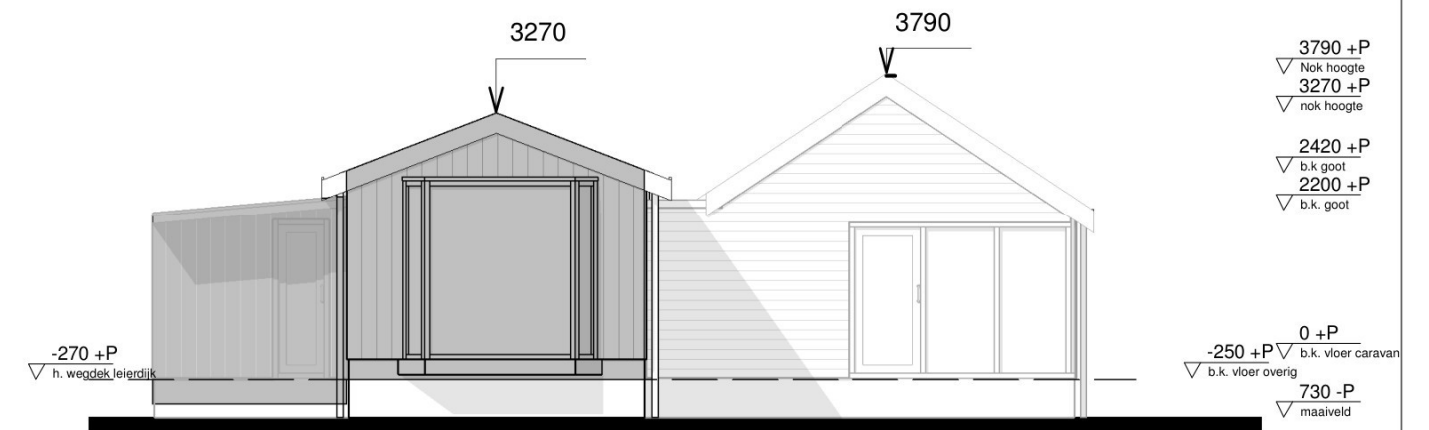
dakaanzicht

tekenwerk **plattengronden**

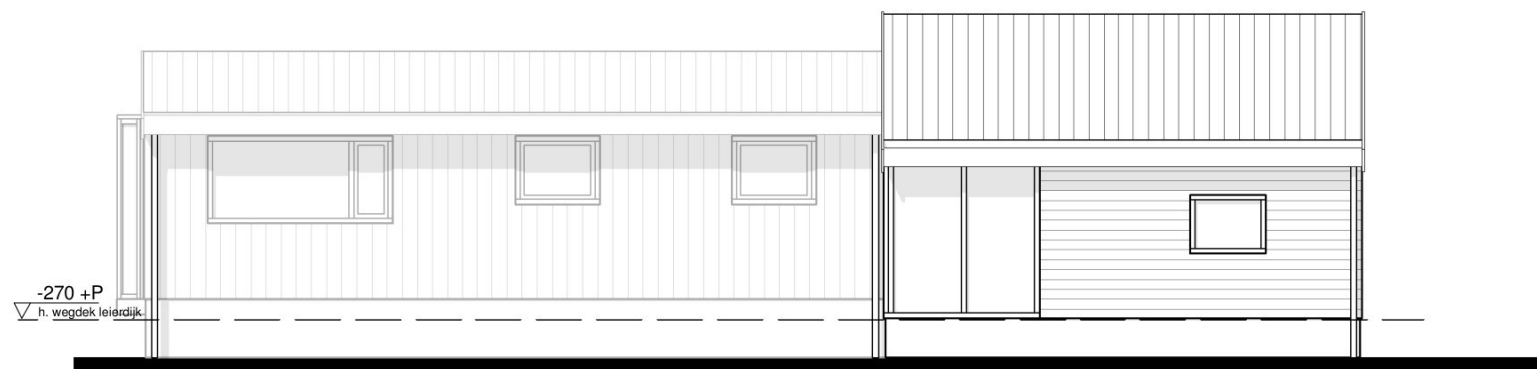
getekend	nd	1e w.	22-12-2015
formaat	A3	2e w.	04-04-2017
schaal	1:100	3e w.	
datum	25-11-2014	4e w.	



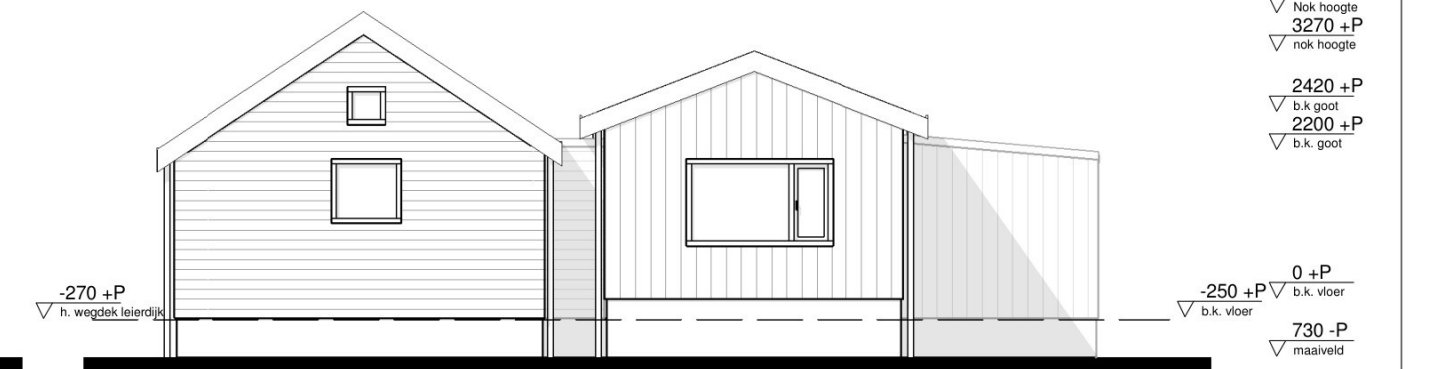
Linker zijaanzicht Z.O.



Vooraanzicht N.O.



Rechter zijaanzicht N.W.



Achter aanzicht Z.W.

tekenwerk **gevels**

getekend **nd**
 formaat **A3**
 schaal **1:100**
 datum **25-11-2014**

1e w. **22-12-2015**
 2e w. **04-04-2017**
 3e w.
 4e w.

Toelichting grondslagen

In dit document kunt u secties vinden die onleesbaar zijn gemaakt. Deze informatie is achterwege gelaten op basis van de Wet open overheid (Woo). De letter die hierbij is vermeld correspondeert met de bijbehorende grondslag in onderstaand overzicht.

J Art. 5.1 lid 2 sub e

Het belang van de openbaarmaking van deze informatie weegt niet op tegen het belang van de eerbiediging van de persoonlijke levenssfeer van betrokkenen

Van: [redacted] <[redacted]@hhnk.nl>

Verzonden: 19-04-2017 09:52

Aan: [redacted]@hollandskroon.nl

CC: [redacted] <[redacted]@hhnk.nl>, [redacted] <[redacted]@hhnk.nl>

Onderwerp: RE: Advies om bouwwerk in waterkering - [redacted]

Beste [redacted]

Betreft het bouwwerk in de regionale waterkering bij [redacted] in [redacted];

De locatie ligt langs een regionale boezemwaterkering en wordt gezien als een onbebouwde dijkstrekking met incidentele bebouwing.

Voor deze locatie geldt dat bebouwing buiten het profiel van vrije ruimte (vrijwaringszone) dient te blijven en hiernaast geen negatief effect op de waterkerende veiligheid mag hebben. Het minimale profiel van vrije ruimte is op deze locatie gelijk aan de kernzone van de waterkering (zwarte stippellijn). De bebouwing blijft buiten het profiel, dus het hoogheemraadschap is akkoord met het bouwwerk. Wel dient hier separaat nog een watervergunning voor te worden aangevraagd.

Met vriendelijke groet,

[redacted]

Adviseur Vergunningen

Cluster Vergunningen

Hoogheemraadschap Hollands Noorderkwartier

Bezoekadres:

Stationsplein 136

1703 WC Heerhugowaard

Postadres:

Postbus 250

1700 AG Heerhugowaard

t. 072 -




e. @hhnk.nl

w. www.hhnk.nl

Van: "" <@hollandskroon.nl>

Aan: ", " <@hhnk.nl>

Onderwerp: Advies om bouwwerk in waterkering - 

Beste 

Ik heb ruimtelijke plannen geraadpleegd en zie dat in het bestemmingsplan een dubbelbestemming is ingetekend.

Er kan een bouwwerk opgericht worden in de waterkering zone maar daar moet een positief advies voor worden afgegeven van de dijkbeheerder.

Mijn vraag is of jullie naar de omgevingsvergunning willen kijken en advies willen uitbrengen of dit mogelijk is of niet.

Dat ik dat advies uiterlijk over 2 weken ontvangen?

Ik wil je verder nog wijzen op het voorliggende bestemmingsplan.

Dan is namelijk de waterkering een stuk minder breed ingetekend.

Ik mail je de aanvraag als bijlage door.

Mocht jij niet de behandeld ambtenaar zijn, wil je deze mail dan doorsturen naar de juiste collega?

Met vriendelijke groet,

[Redacted signature]

Gemeente Hollands Kroon

Postadres: Postbus 8, 1760 AA Anna Paulowna

Telefoon: 088 - [Redacted phone number]

[Redacted contact information]

Ik werk op verschillende locaties in onze gemeente, dicht bij onze inwoners en klanten. Een afspraak kan dus op diverse locaties in ons gebied plaatsvinden. Bent u op onze afgesproken locatie aangekomen? Bel mij dan op bovenstaand telefoonnummer, dan kom ik de deur voor u

opendoen.



Veilig wonen onder zeeniveau
is minder logisch dan je denkt

Proclaimer:

Hoogheemraadschap Hollands Noorderkwartier streeft naar een optimale dienstverlening en zorgvuldige afhandeling van vragen. Mocht deze mail toch niet voor u bestemd zijn, wilt u dan de afzender hiervan op de hoogte stellen?

Verzoeken om officiële beslissingen kunnen alleen per mail worden ingediend wanneer de mogelijkheid daartoe op de website van het hoogheemraadschap (www.hhnk.nl) is opgesteld. U gebruikt het daarvoor bestemde webformulier of mailadres. U kunt alleen rechten ontleen aan de informatie in deze e-mail en de eventueel meegezonden bestanden als dat blijkt uit het bericht en het bericht en/of de bijlage is verzonden door of namens de daartoe bevoegde persoon.

Toelichting grondslagen

In dit document kunt u secties vinden die onleesbaar zijn gemaakt. Deze informatie is achterwege gelaten op basis van de Wet open overheid (Woo). De letter die hierbij is vermeld correspondeert met de bijbehorende grondslag in onderstaand overzicht.

J Art. 5.1 lid 2 sub e

Het belang van de openbaarmaking van deze informatie weegt niet op tegen het belang van de eerbiediging van de persoonlijke levenssfeer van betrokkenen

Van: [redacted] <[redacted]@hhnk.nl>
Verzonden: 20-07-2020 11:40
Aan: [redacted] <[redacted]@hhnk.nl>
Onderwerp: FW: [redacted] - aanlegsteiger

Hoi [redacted],

Ik kreeg onderstaande vraag over een steiger op mijn bord, maar bij het bekijken van de bijlage is er wel wat meer aan de hand dan alleen een steiger. Zo wordt er behoorlijk wat geplaatst in de kernzone en/of profiel van vrije ruimte. Is dit plan bij jou bekend? De bijlage is te vinden in de citrix link hieronder.

Alvast bedankt!

Groeten [redacted]

Van: [redacted], [redacted]
Verzonden: maandag 20 juli 2020 9:22
Aan: [redacted]
Onderwerp: FW: [redacted] - aanlegsteiger

Hoi [redacted],

Wil jij de vraag van [redacted] [redacted] beantwoorden?

Groeten [redacted]

Citrix-bijlagen 140-25_recreatie_overall_v4.pdf 13,2 MB

Bijlagen downloaden

[redacted] gebruikt Citrix Files om veilig documenten te delen.

Van: [redacted] | Taats Architecten & Bouwkundigen <[redacted]@taats.nl>
Verzonden: donderdag 16 juli 2020 11:57
Aan: [redacted]@hhnk.nl
Onderwerp: [redacted] - aanlegsteiger

Beste [redacted],

Graag wil ik mij laten informeren over de bouwregels en mogelijkheden voor het plaatsen van een aanlegsteiger langs het kanaal Omval-Kolhorn aan het perceel [redacted] in [redacted]

Onze opdrachtgever, [redacted] [redacted], is voornemens een aanlegplaats te realiseren voor bootjes (recreatief gebruik) bij het nog te bouwen theehuis. Het idee is een aanlegplaats in de waterlijn te plaatsen. Zie bijgaande tekening. Dat kan een drijvende vlonder zijn maar een steiger op palen en een gording heeft de voorkeur.

Met vriendelijke groet,

[redacted]

TAATS Architecten & Bouwkundigen


telefoon: 0226 42 7920

Internet: <http://www.taats.nl>

kantoor: Dorpsstraat 231a, 1733 AK Nieuwe Niedorp

Citrix-bijlagen 140-25_recreatie_overall_v4.pdf 13,2 MB

[Bijlagen downloaden](#)

 gebruikt Citrix Files om veilig documenten te delen.

Toelichting grondslagen

In dit document kunt u secties vinden die onleesbaar zijn gemaakt. Deze informatie is achterwege gelaten op basis van de Wet open overheid (Woo). De letter die hierbij is vermeld correspondeert met de bijbehorende grondslag in onderstaand overzicht.

J Art. 5.1 lid 2 sub e

Het belang van de openbaarmaking van deze informatie weegt niet op tegen het belang van de eerbiediging van de persoonlijke levenssfeer van betrokkenen

Van: [redacted], [redacted] <[redacted]@hhnk.nl>
Verzonden: 20-07-2020 14:03
Aan: [redacted] <[redacted]@hhnk.nl>
Onderwerp: RE: [redacted] - aanlegsteiger

Hoi [redacted],

Ik zal zo even kijken.

Er is wel degelijk een plan daar geweest, [redacted] heeft daar ook op geadviseerd. Dat heb ik net in een mail aan [redacted] (die mailde mij er ook over) ook aangegeven.

Ik zal even checken en laat het jullie weten.

Met vriendelijke groet,

[redacted]
regioadviseur Noordkop

Hoogheemraadschap Hollands Noorderkwartier
Bezoekadres: Stationsplein 136, 1703 WC Heerhugowaard
Postadres: Postbus 250, 1700 AG Heerhugowaard

t [redacted]
w [redacted]

Werkdagen: maandag t/m vrijdag

Van: [redacted]
Verzonden: maandag 20 juli 2020 11:41
Aan: [redacted], [redacted]
Onderwerp: FW: [redacted] - aanlegsteiger

Hoi [redacted],

Ik kreeg onderstaande vraag over een steiger op mijn bord, maar bij het bekijken van de bijlage is er wel wat meer aan de hand dan alleen een steiger. Zo wordt er behoorlijk wat geplaatst in de kernzone en/of profiel van vrije ruimte. Is dit plan bij jou bekend? De bijlage is te vinden in de citrix link hieronder.

Alvast bedankt!

Groeten [redacted]

Van: [redacted], [redacted] <[redacted]@hhnk.nl>
Verzonden: maandag 20 juli 2020 9:22
Aan: [redacted] <[redacted]@hhnk.nl>
Onderwerp: FW: [redacted] - aanlegsteiger

Hoi [redacted],

Wil jij de vraag van [redacted] beantwoorden?

Groeten [redacted]

Bijlagen downloaden

gebruikt Citrix Files om veilig documenten te delen.

Van: [redacted] | Taats Architecten & Bouwkundigen <[redacted]@taats.nl>

Verzonden: donderdag 16 juli 2020 11:57

Aan: [redacted]@hhnk.nl

Onderwerp: [redacted] - aanlegsteiger

Beste [redacted],

Graag wil ik mij laten informeren over de bouwregels en mogelijkheden voor het plaatsen van een aanlegsteiger langs het kanaal Omval-Kolhorn aan het perceel [redacted] in [redacted]

Onze opdrachtgever, [redacted] [redacted], is voornemens een aanlegplaats te realiseren voor bootjes (recreatief gebruik) bij het nog te bouwen theehuis. Het idee is een aanlegplaats in de waterlijn te plaatsen. Zie bijgaande tekening. Dat kan een drijvende vlonder zijn maar een steiger op palen en een gording heeft de voorkeur.

Met vriendelijke groet,

[redacted]

TAATS Architecten & Bouwkundigen

telefoon: 0226 42 7920

Internet: <http://www.taats.nl>

kantoor: Dorpsstraat 231a, 1733 AK Nieuwe Niedorp

Toelichting grondslagen

In dit document kunt u secties vinden die onleesbaar zijn gemaakt. Deze informatie is achterwege gelaten op basis van de Wet open overheid (Woo). De letter die hierbij is vermeld correspondeert met de bijbehorende grondslag in onderstaand overzicht.

J Art. 5.1 lid 2 sub e

Het belang van de openbaarmaking van deze informatie weegt niet op tegen het belang van de eerbiediging van de persoonlijke levenssfeer van betrokkenen

Van: [redacted], [redacted] <[redacted]@hhnk.nl>

Verzonden: 10-08-2020 09:24

Aan: [redacted], [redacted] <[redacted]@hhnk.nl>,
[redacted] <[redacted]@hhnk.nl>,
[redacted], [redacted] <[redacted]@hhnk.nl>

CC: [redacted], [redacted] <[redacted]@hhnk.nl>

Onderwerp: RE: Steiger en water graven langs de waterkering in [redacted]

Goedemorgen allemaal,

Nog even ter check.

Nav onderstaande mailwisseling over de diepte van de vijver en mogelijk opbarstingsgevaar thv [redacted] in [redacted]

Ik ga er vanuit dat [redacted] dit meeneemt met zijn veldbezoek met de beheerder voor de locatie verderop.

Mocht er iets qua vergunning moeten dan afstemmen met [redacted]

Ik doe hier verder niets meer mee.

Overigens, alle info van het voortraject is te vinden op dit pad:

F:\BBP\02_PI_Derden\01_PI_Derden\02_Gebied_PI_W_01_Gemeente\Hollands Kroon\02_Adviserings_PI\795 - Visvijver en trekkershutten [redacted]

Met vriendelijke groet,

[redacted]
regioadviseur Noordkop

Hoogheemraadschap Hollands Noorderkwartier
Bezoekadres: Stationsplein 136, 1703 WC Heerhugowaard
Postadres: Postbus 250, 1700 AG Heerhugowaard

t [redacted]
w hhnk.nl

Werkdagen: maandag t/m vrijdag

Van: [redacted], [redacted]

Verzonden: maandag 3 augustus 2020 14:17

Aan: [redacted], [redacted]; [redacted]; [redacted], [redacted]

CC: [redacted], [redacted]

Onderwerp: RE: Steiger en water graven langs de waterkering in [redacted]

Beste [redacted]

[redacted] vroeg even om mee te kijken met de vergunning die is verleend voor de aanleg van een visvijver bij de [redacted] in [redacted]. Deze vergunning is verleend met behulp van [redacted]. De opbarsting van de vijver is in het voortraject met [redacted] ook aan de orde gekomen en daarom is er ook een tekening met het profiel van de visvijver bij de watervergunning gevoegd. Blijkbaar is destijds beoordeeld dat er geen opbarstingsgevaar is door de aanleg van de visvijver. Het staat een ieder vrij om met de initiatiefnemer in overleg te reden over het minder diep aanleggen van de vijver of op een andere locatie, maar in dit stadium passen wij de vergunning niet aan. Wanneer de gebieds-/objectbeheerder in overleg met de initiatiefnemer tot een ander uitgangspunt komt of een andere locatie voor de vijver wordt aangegeven is dat prima, maar dat

horen wij wel wanneer het overleg hierover is geweest.

Voor de aanvraag van de steiger geldt eigenlijk hetzelfde. Deze wordt gewoon beoordeeld, zoals de aanvraag is gedaan. Gebleken is dat de steiger op die locatie geen probleem vormt, mits er grond verdringende palen gebruikt worden. Daarnaast willen we dat er loopplanken haaks op de waterkering komen in plaats van een plateau parallel aan de waterkering, zoals nu het geval is. Dit kan worden meegenomen in de vergunning.

Als er nog vragen zijn dan hoor ik het graag.

Groeten [redacted]

Van: [redacted], [redacted] <[redacted]@hhnk.nl>

Verzonden: maandag 3 augustus 2020 13:39

Aan: [redacted], [redacted] <[redacted]@hhnk.nl>

Onderwerp: FW: Steiger en water graven langs de waterkering in [redacted]

Van: [redacted] <[redacted]@hhnk.nl>

Verzonden: maandag 3 augustus 2020 13:05

Aan: [redacted], [redacted] <[redacted]@hhnk.nl>

Onderwerp: FW: Steiger en water graven langs de waterkering in [redacted]

Van: [redacted], [redacted] <[redacted]@hhnk.nl>

Verzonden: vrijdag 31 juli 2020 13:03

Aan: [redacted], [redacted] <[redacted]@hhnk.nl>; [redacted] <[redacted]@hhnk.nl>

Onderwerp: RE: Steiger en water graven langs de waterkering in [redacted]

Hoi [redacted] en [redacted],

De info over die sloot is al wat langer bekend, maar nooit gedeeld met [redacted]. Ik weet dit toevallig omdat ik met mijn vorige functie veel vragen van onze objectbeheerders kreeg en dus ook over die locatie. Ik ga binnenkort kijken bij die sloot met onze objectbeheerder en horen bij die bewoner hoe erg het daar is.

Het lijkt me voor nu inderdaad handig om te kijken of we het plan kunnen veranderen door vijver meer landinwaarts te leggen.

Groet,

[redacted]

Van: [redacted], [redacted] <[redacted]@hhnk.nl>

Verzonden: donderdag 30 juli 2020 15:09

Aan: [redacted], [redacted] <[redacted]@hhnk.nl>

CC: [redacted] <[redacted]@hhnk.nl>

Onderwerp: RE: Steiger en water graven langs de waterkering in [redacted]

Haai [redacted],

Ok, dat is even een andere wending dan in eerste instantie gedacht vwb de vijver.

Helemaal terecht uiteraard dat we er nu anders in gaan staan met het risico op opbarsting.

Van wanneer is de info van die sloot 200 meter verderop?

We zitten nu namelijk wel met een dingetje: In 2019 heeft [REDACTED] namelijk een aanvraag voor o.a. de vijver behandeld en hebben we die als HHNK verleend.

Voor die vijver hebben ze dus al toestemming. Zie 19.0242062.

Met de wetenschap van nu is het misschien zaak om hier contact met de initiatiefnemer over op te nemen. Waarschijnlijk kan het dus niet zo diep worden als dat is vergund.

Als ik [REDACTED] goed begrijp gaat het nu enkel om de steiger.

Daarin ben je duidelijk.

Nu dus de vraag wat te doen met de vijver die al is vergund en het risico van opbarsting.

[REDACTED] en [REDACTED], zien jullie kans dit onderling af te stemmen?

Misschien moet de vergunning alsnog ambtshalve worden gewijzigd. Zaak om even de koppen bij elkaar te steken denk ik.

Met vriendelijke groet,

[REDACTED]
regioadviseur Noordkop

Hoogheemraadschap Hollands Noorderkwartier
Bezoekadres: Stationsplein 136, 1703 WC Heerhugowaard
Postadres: Postbus 250, 1700 AG Heerhugowaard

t [REDACTED]
w hhnk.nl

Werkdagen: maandag t/m vrijdag

Van: [REDACTED], [REDACTED] <[REDACTED]@hhnk.nl>

Verzonden: woensdag 29 juli 2020 12:07

Aan: [REDACTED], [REDACTED] <[REDACTED]@hhnk.nl>

Onderwerp: RE: Steiger en water graven langs de waterkering in [REDACTED]

Hallo [REDACTED],

De steiger op die locatie is geen probleem, mits er grond verdringende palen gebruikt worden. Daarnaast willen we dat er loopplanken haaks op de waterkering komen inplaats van een plateau parallel aan de waterkering, zoals nu het geval is.

Wat betreft de vijver ben ik daar geen voorstander van. Ik zie dat [REDACTED] daar de afgelopen jaren mee bezig is geweest en dat zo te zien wel een goed plan vond, mits er natuurlijk aan bepaalde regels voldaan werd. De reden waarom ik er geen voorstander van ben is omdat er 200 meter verderop iemand woont waarbij de slootbodem bijna opbarst als hij zijn sloot gaat baggeren. We hebben daarom aangegeven dat baggeren van die sloot niet meer nodig is omdat we natuurlijk geen opbarsting willen.

Het graven van een vijver zo dicht langs een waterkering waarbij opbarsting dus een duidelijk gevaar is, lijkt mij daarom niet verstandig. Op de tekeningen komt de bodem van de vijver tussen de -2.9 en -3.6mNAP te liggen. Er blijft dan ongeveer een meter aan kleibodem over, dit is niet veel. Verder is er een vuistregel voor opbarsting en piping, waarin een sloot mag worden gegraven op 18*de kerende hoogte. Met een maalstoppeil van 0m+NAP en een waterpeil in de polder een peil van -2.1mNAP is dat ongeveer 38 uit de kant van de boezem. De vijver komt nu op een afstand van 17 meter te liggen, ruim binnen deze afstand.

Lang verhaal kort. In een andere situatie had dit plan waarschijnlijk wel gekund. Maar met de

informatie in het achterhoofd dat daar 200 meter, aan dezelfde waterkering, bijna een opbarsting ontstaan is tijdens het baggeren van een sloot, lijkt me de visvijver geen goed idee.

Met vriendelijke groet,

[Redacted]

Adviseur Waterveiligheid



Hoogheemraadschap Hollands Noorderkwartier

Afdeling Waterveiligheid en Wegen

B Stationsplein 136 | 1703 WC | Heerhugowaard

P Postbus 250 | 1700 AG | Heerhugowaard

T 06 [Redacted]

@ [Redacted]@hhnk.nl

W www.hhnk.nl

Alle werkdagen aanwezig

Van: [Redacted], [Redacted] <[Redacted]@hhnk.nl>

Verzonden: maandag 20 juli 2020 15:11

Aan: [Redacted], [Redacted] <[Redacted]@hhnk.nl>; [Redacted] <[Redacted]@hhnk.nl>; [Redacted] <[Redacted]@hhnk.nl>; [Redacted] <[Redacted]@hhnk.nl>

Onderwerp: RE: Steiger en water graven langs de waterkering in [Redacted]

Beste [Redacted] en [Redacted],

Gezien de verdeling van de werkdruk geef ik deze opdracht door aan [Redacted]

Met vriendelijke groet,

[Redacted]

Van: [Redacted], [Redacted] <[Redacted]@hhnk.nl>

Verzonden: maandag 20 juli 2020 14:29

Aan: [Redacted] <[Redacted]@hhnk.nl>; [Redacted], [Redacted] <[Redacted]@hhnk.nl>; [Redacted] <[Redacted]@hhnk.nl>

Onderwerp: RE: Steiger en water graven langs de waterkering in [Redacted]

Hoi [Redacted], [Redacted] en [Redacted],

Onderstaande vraag en de download door [Redacted] doorgestuurd heb ik even snel bekeken.

Hier hebben we de afgelopen jaren veelvuldig afstemming over gehad. [Redacted] is hier het meeste bij betrokken geweest.

Zie voor de correspondentie op de f-schijf:

\\fasp01.be.corp.hhnk.nl\data\BBP\02_PI_Derden\01_PI_Derden\02_Gebied_PI\W\01_Gemeente\Hollands Kroon\02_Adviserings_PI\795 - Visvijver en trekkershutten [Redacted]

Ook heeft [redacted] hier vorig jaar een vergunning voor [redacted] zie 19.0128892.

[redacted], handig om te checken wat er nu anders is, dat heb ik niet bekeken.

Volgens mij was een van de grootste dingen het graven van de bovenste vijver omdat die in eerste instantie was bedacht deels in de kernzone.

Ook de kop z'n kant zit in de zonering van de waterkering dus dat was volgens mij een dingetje.

De lange steiger in het kanaal, daar heeft [redacted] het ook over gehad zag ik in de mailcorrespondentie.

Dus we weten er gelukkig vanaf, nu zaak om het even te checken ;-)

Kunnen jullie hier mee verder?

Met vriendelijke groet,

[redacted]
regioadviseur Noordkop

Hoogheemraadschap Hollands Noorderkwartier
Bezoekadres: Stationsplein 136, 1703 WC Heerhugowaard
Postadres: Postbus 250, 1700 AG Heerhugowaard

t [redacted]
w hhnk.nl

Werkdagen: maandag t/m vrijdag

Van: [redacted] <[redacted]@hhnk.nl>

Verzonden: maandag 20 juli 2020 10:49

Aan: [redacted], [redacted] <[redacted]@hhnk.nl>

CC: [redacted], [redacted] <[redacted]@hhnk.nl>

Onderwerp: FW: Steiger en water graven langs de waterkering in [redacted]

Hoi [redacted],

Kan jij hier naar kijken s.v.p.?

De oeververdediging is van Provincie N-H, vanuit vaarweg beheer (een dunnen stalen damwand, net boven waterlijn/ Natuurvriendelijke oever).

Ik zou zeggen palen/ gording en toegangsplanken, geen steiger waarop je kan zitten, wel mogelijkheid om in uit boot te komen (al hebben we geen eigendom/ onderhoud; we komen het wel eventueel tegen bij VBK).

Rest van de zaken, denk iets van een camping, buiten PVVR zetten. Iets van klepel klokje zit er wel in het verhaal, ik zie tenminste een kernzone op tekening aangegeven.

Kernzone is in ieder geval te klein en geen PVVR, dan heb ik inhoudelijk nog niet eens gekeken naar de plek of een profiel.

Geldt ook voor bouwwerken Theehuis, sanitair huis en wat zaken (gebouwen?, verhardingen? hier nabij) buiten PVVR.

Geen details van de gebouwen in deze email bekend. Aansluitingen op nuts, riool zal ook nodig zijn

en hopelijk in polder ergens op kunnen worden aangesloten (waterketen?)?

Zuidelijk zijn er plannen tot graven van waterpartijen en bebouwing. Kan dit? Kortom er zit wat uitzoekwerk in. Ik kom hier op korte termijn nog niet aan toe.

Alvast bedankt.

Groeten,



Van:  <@hhnk.nl>

Verzonden: maandag 20 juli 2020 9:41

Aan:  <@hhnk.nl>

Onderwerp: Steiger en water graven langs de waterkering in 

Hoi ,

Ik heb een adviesvraag ontvangen voor het plaatsen van een steiger van 30 meter lang langs de waterkering bij het Kolhorn kanaal in , . Het gaat om een steiger voor bootverhuur.

De voorkeur gaat uit naar een steiger op palen met gording, maar een alternatief voor hen zou ook een drijvende steiger kunnen zijn. Zijn er zwaarwegende bezwaren tegen deze steiger voor de waterkering? Ook kan ik voorstellen langere afmeerconstructies te plaatsen, aangezien er momenteel nog wel een rietoever ligt. Ze vragen overigens niks over de 2 plassen die ze willen aanleggen, kan dit wel? Zie de tekening hieronder.

Ik hoor graag van je, alvast bedankt!

Met vriendelijke groet,



Vergunningverlener

Hoogheemraadschap Hollands Noorderkwartier

Bezoekadres: Stationsplan 136, 1703 WC Heerhugowaard

Postadres: Postbus 250, 1700 AG Heerhugowaard

t. 072- [redacted] m. 06- [redacted]

w. hhnk.nl

Niet bereikbaar op maandag

Toelichting grondslagen

In dit document kunt u secties vinden die onleesbaar zijn gemaakt. Deze informatie is achterwege gelaten op basis van de Wet open overheid (Woo). De letter die hierbij is vermeld correspondeert met de bijbehorende grondslag in onderstaand overzicht.

J Art. 5.1 lid 2 sub e

Het belang van de openbaarmaking van deze informatie weegt niet op tegen het belang van de eerbiediging van de persoonlijke levenssfeer van betrokkenen

Van: [redacted] [redacted]
Verzonden: 29-05-2024 09:54
Aan: [redacted]@icloud.com
Onderwerp: camping [redacted]

Goedemorgen [redacted] [redacted],

Zoals zojuist besproken stuur ik u hierbij mijn contactgegevens toe.

Graag ontvang ik de tekening van het plan van de camping met hierop jullie wensen.

Dit zal ik dan afstemmen met mijn collega van de afdeling Waterveiligheid (voor de waterkering) en daarna contact met u opnemen.

Met vriendelijke groet,

[redacted] [redacted]
regioadviseur Noordkop

Hoogheemraadschap Hollands Noorderkwartier
Bezoekadres: Stationsplein 136, 1703 WC Heerhugowaard
Postadres: Postbus 250, 1700 AG Heerhugowaard

t [redacted] [redacted]
w hhnk.nl

Werkdagen: maandag, dinsdag, donderdag en vrijdag

Toelichting grondslagen

In dit document kunt u secties vinden die onleesbaar zijn gemaakt. Deze informatie is achterwege gelaten op basis van de Wet open overheid (Woo). De letter die hierbij is vermeld correspondeert met de bijbehorende grondslag in onderstaand overzicht.

J Art. 5.1 lid 2 sub e

Het belang van de openbaarmaking van deze informatie weegt niet op tegen het belang van de eerbiediging van de persoonlijke levenssfeer van betrokkenen

Van: [redacted] <[redacted]@icloud.com>

Verzonden: 03-06-2024 11:19

Aan: [redacted], [redacted] <[redacted]@hhnk.nl>

Onderwerp: Re: camping [redacted]

Beste [redacted]

Superfijn dat jullie in ieder geval al even met ons mee willen kijken aangezien wij er weinig tot geen verstand van hebben.

Hierbij wat toelichting over de tekenen het is namelijk zo dat mijn vader hier mee enige tijd geleden begonnen is toen zijn zij begonnen met een tekening te maken als voorbeeld deze is toen nooit doorgezet worden naar de gemeente.

Nu zijn mijn zus en ik hier eigenlijk bij ingestapt en hebben wij ook in de tijd van nu toch een wat andere vormgeving hierover en die is namelijk als volgt:

- Wij willen eigenlijk alle plekken voornamelijk langs het water hebben aangezien dit toch de mooiste plekken zijn en willen wij eigenlijk het gehele plan meer naar boven verplaatsen. En dan dus ook eventueel plekken meer doorlaten trekken naar links zodat echt alle plekken langs het water liggen als dit mogelijk is. (Ik heb ook even een overzicht van 2024 toegevoegd hierop zie je hoe het er nu uit zit en dan zou het nieuwe gebied ongeveer binnen het rode gaan als dit mogelijk is)
- Nu zijn we ervan bewust dat er bepaalde kernzones zijn en je hier te maken hebt met verschillende regels die voor ons niet helemaal duidelijk zijn ook omdat het als het goed is gaat om 2 verschillende zones.
- Ook hebben wij vaag vernomen dat de intekening van de kernzones bij het omgeving loket niet helemaal kloppen. Kunnen wij ervan uitgaan dat deze wel kloppen of moeten wij hiervoor andere gebieden aan houden?
- Een van onze vragen is dan dus ook mogen wij eventueel verhogen en verharderen in deze gebieden?
- Op deze tekening is ook een stijger getekend worden wij zouden deze ook erg graag willen realiseren is dit zomaar mogelijk of moeten wij hiervoor nog aan bepaalde regels of eisen voldoen?

Ik hoop dat jullie er zo een beetje een beeld bij kunnen krijgen. Wij kijken uit naar jullie reactie.

Met vriendelijke groet,

[redacted], [redacted] en [redacted]

06-[redacted]

Op 29 mei 2024 om 09:54 heeft [REDACTED], [REDACTED] <[REDACTED]@hhnk.nl> het volgende geschreven:

Goedemorgen [REDACTED], [REDACTED],

Zoals zojuist besproken stuur ik u hierbij mijn contactgegevens toe.

Graag ontvang ik de tekening van het plan van de camping met hierop jullie wensen.

Dit zal ik dan afstemmen met mijn collega van de afdeling Waterveiligheid (voor de waterkering) en daarna contact met u opnemen.

Met vriendelijke groet,

[REDACTED]
regioadviseur Noordkop

Hoogheemraadschap Hollands Noorderkwartier
Bezoekadres: Stationsplein 136, 1703 WC Heerhugowaard
Postadres: Postbus 250, 1700 AG Heerhugowaard

t 072 - [REDACTED] | m 06 - [REDACTED]
w hhnk.nl

Werkdagen: maandag, dinsdag, donderdag en vrijdag



*Deze e-mail geldt alleen als formeel besluit als dat specifiek benoemd is in de mail of in de bijlage daarbij.
Heeft u een formeel besluit nodig of twijfelt u over de rechtsgeldigheid van deze mail, neem dan telefonisch contact met ons op of kijk op onze website*





Toelichting grondslagen

In dit document kunt u secties vinden die onleesbaar zijn gemaakt. Deze informatie is achterwege gelaten op basis van de Wet open overheid (Woo). De letter die hierbij is vermeld correspondeert met de bijbehorende grondslag in onderstaand overzicht.

J Art. 5.1 lid 2 sub e

Het belang van de openbaarmaking van deze informatie weegt niet op tegen het belang van de eerbiediging van de persoonlijke levenssfeer van betrokkenen

Van: [redacted] <[redacted]@hhnk.nl>

Verzonden: 25-07-2024 14:27

Aan: [redacted] <[redacted]@hhnk.nl>,
[redacted] <[redacted]@hhnk.nl>

[redacted] <[redacted]@hhnk.nl>

Onderwerp: RE: camping [redacted]

Goedemiddag,

Ik heb de juiste documenten kunnen vinden dus bij deze mijn antwoord. Het bouwen in de kernzone is van de waterkering is geen goed idee, als ik de plannen zo zie is er best wel ruimte om buiten de kernzone te blijven zitten. Gezien het relatief smalle en fragiele dijkprofiel op deze locatie en de niet al te brede ruimte reservering voor de kernzone zullen de bouwwerken buiten de kernzone geplaatst moeten worden. Als ik de kernzone opnieuw zou uitrekenen zou ik op hetzelfde uitkomen als nu, een ruimte voor optimalisatie van deze zone is er dus helaas niet. De hutjes 1,3,4,5 en 6 staan dus binnen het profiel en zullen anders geplaatst moeten worden.

Verder blijf ik achter mijn vorige mail (zie bijlage) staan met betrekking tot de visvijver. Voor zover ik begrijp wordt er verderop nog steeds niet te diep gebaggerd vanwege het gevaar van opbarsting. Daarom is de visvijver zo dicht langs de kering geen goed idee. Verder op het land zou natuurlijk kunnen, toen kwam ik uit op 38 meter uit de kering. Gezien de grootte van het land die zij willen gebruiken is daar dus nog genoeg ruimte voor. Maar zo langs dicht langs de kant met de gewenste diepte is vanuit waterveiligheid dus niet toegestaan.

De ingetekende steiger is wat mij betreft wel goed. Goed om te zien dat er rekening gehouden wordt met de rietkraag en de steiger wat verder het water in te zetten en via loopplanken naar de steiger te gaan om de rietkraag minimaal aan te tasten. Dat is dus goed.

Het sanitairgebouw is wat mij betreft ook prima, dat ligt een fractie binnen zone A en grootste gedeelte binnen B, gezien de afstand van de kering is dat dus prima.

Met vriendelijke groet,

[redacted]

Adviseur Waterveiligheid

Hoogheemraadschap Hollands Noorderkwartier

Afdeling Waterveiligheid en Wegen

Cluster Waterveiligheid

B Stationsplein 136 | 1703 WC | Heerhugowaard

P Postbus 250 | 1700 AG | Heerhugowaard

T 06 [redacted]

@ [redacted]@hhnk.nl

W www.hhnk.nl



hoogheemraadschap
Hollands
Noorderkwartier

Van: [redacted], [redacted] <[redacted]@hhnk.nl>

Verzonden: donderdag 25 juli 2024 09:43

Aan: [redacted], [redacted] <[redacted]@hhnk.nl>

Onderwerp: FW: camping [redacted]

Vriendelijke groet,

[redacted]

Adviseur Waterveiligheid

Hoogheemraadschap Hollands Noorderkwartier

B Stationsplein 136 | 1703 WC | Heerhugowaard

T [redacted]

W www.hhnk.nl

Werkdagen: maandag, dinsdag, woensdag en donderdag

Van: [redacted], [redacted] <[redacted]@hhnk.nl>

Verzonden: donderdag 6 juni 2024 14:08

Aan: [redacted] <[redacted]@hhnk.nl>

Onderwerp: FW: camping [redacted]

Hoi collega's,

Onderstaande mail ontving ik van [redacted]

Zij wil graag een camping beginnen thv [redacted] in [redacted]

Zij hebben het naastgelegen grasland in eigendom en in het recente verleden zijn hier ook al wat vissershutjes geplaatst met vergunning, zie [Details document 19.0242062 \(hhnk.nl\)](#)

In deze vergunning zijn meer vissershutjes vergund dan nu aanwezig. Ook is een grote visvijver vergund die nog niet is gegraven.

Zouden jullie kunnen adviseren of de camping in de kernzone van de waterkering zou mogen?

Of het sanitair gebouw akkoord is en of we de ingetekende steiger zouden kunnen/willen vergunnen?

Ik hoor het graag.

Dank je wel.

Ps. Ik heb al een powerbrowser zaak aan laten maken maar nog niet binnen.

Met vriendelijke groet,

 regioadviseur Noordkop

Hoogheemraadschap Hollands Noorderkwartier
Bezoekadres: Stationsplein 136, 1703 WC Heerhugowaard
Postadres: Postbus 250, 1700 AG Heerhugowaard

t 
w hnk.nl

Werkdagen: maandag, dinsdag, donderdag en vrijdag

Van:  <@icloud.com>

Verzonden: maandag 3 juni 2024 11:19

Aan: [redacted] <[redacted]@hhnk.nl>

Onderwerp: Re: camping [redacted]

Beste [redacted]

Superfijn dat jullie in ieder geval al even met ons mee willen kijken aangezien wij er weinig tot geen verstand van hebben.

Hierbij wat toelichting over de tekenen het is namelijk zo dat mijn vader hier mee enige tijd geleden begonnen is toen zijn zij begonnen met een tekening te maken als voorbeeld deze is toen nooit doorgezet worden naar de gemeente.

Nu zijn mijn zus en ik hier eigenlijk bij ingestapt en hebben wij ook in de tijd van nu toch een wat andere vormgeving hierover en die is namelijk als volgt:

- Wij willen eigenlijk alle plekken voornamelijk langs het water hebben aangezien dit toch de mooiste plekken zijn en willen wij eigenlijk het gehele plan meer naar boven verplaatsen. En dan dus ook eventueel plekken meer doorlaten trekken naar links zodat echt alle plekken langs het water liggen als dit mogelijk is. (Ik heb ook even een overzicht van 2024 toegevoegd hierop zie je hoe het er nu uit zit en dan zou het nieuwe gebied ongeveer binnen het rode gaan als dit mogelijk is)
- Nu zijn we ervan bewust dat er bepaalde kernzones zijn en je hier te maken hebt met verschillende regels die voor ons niet helemaal duidelijk zijn ook omdat het als het goed is gaat om 2 verschillende zones.
- Ook hebben wij vaag vernomen dat de intekening van de kernzones bij het omgeving loket niet helemaal kloppen. Kunnen wij ervan uitgaan dat deze wel kloppen of moeten wij hiervoor andere gebieden aan houden?
- Een van onze vragen is dan dus ook mogen wij eventueel verhogen en verharderen in deze gebieden?
- Op deze tekening is ook een stijger getekend worden wij zouden deze ook erg graag willen realiseren is dit zomaar mogelijk of moeten wij hiervoor nog aan bepaalde regels of eisen voldoen?

Ik hoop dat jullie er zo een beetje een beeld bij kunnen krijgen. Wij kijken uit naar jullie reactie.

Met vriendelijke groet,

[redacted], [redacted] en [redacted]

06-[redacted]

Op 29 mei 2024 om 09:54 heeft [redacted] [redacted] <[redacted]@hnhk.nl> het volgende geschreven:

Goedemorgen [redacted] [redacted],

Zoals zojuist besproken stuur ik u hierbij mijn contactgegevens toe.

Graag ontvang ik de tekening van het plan van de camping met hierop jullie wensen.

Dit zal ik dan afstemmen met mijn collega van de afdeling Waterveiligheid (voor de waterkering) en daarna contact met u opnemen.

Met vriendelijke groet,

[redacted]
regioadviseur Noordkop

Hoogheemraadschap Hollands Noorderkwartier
Bezoekadres: Stationsplein 136, 1703 WC Heerhugowaard
Postadres: Postbus 250, 1700 AG Heerhugowaard

t [redacted]
w hnhk.nl

Werkdagen: maandag, dinsdag, donderdag en vrijdag



Van: [redacted], [redacted] <[redacted]@hhnk.nl>

Verzonden: 29-07-2020 12:06

Aan: [redacted], [redacted] <[redacted]@hhnk.nl>

Onderwerp: RE: Steiger en water graven langs de waterkering in [redacted]

Hallo [redacted],

De steiger op die locatie is geen probleem, mits er grond verdringende palen gebruikt worden. Daarnaast willen we dat er loopplanken haaks op de waterkering komen inplaats van een plateau parallel aan de waterkering, zoals nu het geval is.

Wat betreft de vijver ben ik daar geen voorstander van. Ik zie dat [redacted] daar de afgelopen jaren mee bezig is geweest en dat zo te zien wel een goed plan vond, mits er natuurlijk aan bepaalde regels voldaan werd. De reden waarom ik er geen voorstander van ben is omdat er 200 meter verderop iemand woont waarbij de slootbodem bijna opbarst als hij zijn sloot gaat baggeren. We hebben daarom aangegeven dat baggeren van die sloot niet meer nodig is omdat we natuurlijk geen opbarsting willen.

Het graven van een vijver zo dicht langs een waterkering waarbij opbarsting dus een duidelijk gevaar is, lijkt mij daarom niet verstandig. Op de tekeningen komt de bodem van de vijver tussen de -2.9 en -3.6mNAP te liggen. Er blijft dan ongeveer een meter aan kleibodem over, dit is niet veel. Verder is er een vuistregel voor opbarsting en piping, waarin een sloot mag worden gegraven op 18*de kerende hoogte. Met een maalstoppeil van 0m+NAP en een waterpeil in de polder een peil van -2.1mNAP is dat ongeveer 38 uit de kant van de boezem. De vijver komt nu op een afstand van 17 meter te liggen, ruim binnen deze afstand.

Lang verhaal kort. In een andere situatie had dit plan waarschijnlijk wel gekund. Maar met de informatie in het achterhoofd dat daar 200 meter, aan dezelfde waterkering, bijna een opbarsting ontstaan is tijdens het baggeren van een sloot, lijkt me de visvijver geen goed idee.

Met vriendelijke groet,

[redacted]

Adviseur Waterveiligheid



Hoogheemraadschap Hollands Noorderkwartier

Afdeling Waterveiligheid en Wegen

B Stationsplein 136 | 1703 WC | Heerhugowaard

P Postbus 250 | 1700 AG | Heerhugowaard

T 06 [redacted]

@ [redacted]@hhnk.nl

W www.hhnk.nl

Alle werkdagen aanwezig

Van: [redacted], [redacted] <[redacted]@hhnk.nl>

Verzonden: maandag 20 juli 2020 15:11

Aan: [redacted], [redacted] <[redacted]@hhnk.nl>; [redacted] <[redacted]@hhnk.nl>; [redacted]

<[redacted]@hhnk.nl>; [redacted], [redacted] <[redacted]@hhnk.nl>

Onderwerp: RE: Steiger en water graven langs de waterkering in [redacted]

Beste [redacted] en [redacted],

Gezien de verdeling van de werkdruk geef ik deze opdracht door aan [redacted]

Met vriendelijke groet,

[redacted]

Van: [redacted], [redacted] <[redacted]@hhnk.nl>

Verzonden: maandag 20 juli 2020 14:29

Aan: [redacted] <[redacted]@hhnk.nl>; [redacted], [redacted] <[redacted]@hhnk.nl>; [redacted] <[redacted]@hhnk.nl>

Onderwerp: RE: Steiger en water graven langs de waterkering in [redacted]

Hoi [redacted], [redacted] en [redacted],

Onderstaande vraag en de download door [redacted] doorgestuurd heb ik even snel bekeken.

Hier hebben we de afgelopen jaren veelvuldig afstemming over gehad. [redacted] is hier het meeste bij betrokken geweest.

Zie voor de correspondentie op de f-schijf:

[\\fasp01.be.corp.hhnk.nl\data\BBP\02_PI_Derden\01_PI_Derden\02_Gebied_PI\W\01_Gemeente\Hollands Kroon\02_Adviserings_PI\795 - Visvijver en trekkershutten \[redacted\]. \[redacted\]](\\fasp01.be.corp.hhnk.nl\data\BBP\02_PI_Derden\01_PI_Derden\02_Gebied_PI\W\01_Gemeente\Hollands Kroon\02_Adviserings_PI\795 - Visvijver en trekkershutten [redacted]. [redacted])

Ook heeft [redacted] hier vorig jaar een vergunning voor verleend, [redacted] zie 19.0128892.

[redacted], handig om te checken wat er nu anders is, dat heb ik niet bekeken.

Volgens mij was een van de grootste dingen het graven van de bovenste vijver omdat die in eerste instantie was bedacht deels in de kernzone.

Ook de kop z'n kant zit in de zonering van de waterkering dus dat was volgens mij een dingetje.

De lange steiger in het kanaal, daar heeft [redacted] het ook over gehad zag ik in de mailcorrespondentie.

Dus we weten er gelukkig vanaf, nu zaak om het even te checken ;-)

Kunnen jullie hier mee verder?

Met vriendelijke groet,

[redacted]

regioadviseur Noordkop

Hoogheemraadschap Hollands Noorderkwartier
Bezoekadres: Stationsplein 136, 1703 WC Heerhugowaard
Postadres: Postbus 250, 1700 AG Heerhugowaard

t [redacted]
w [redacted]

Werkdagen: maandag t/m vrijdag

Van: [redacted] <[redacted]@hhnk.nl>

Verzonden: maandag 20 juli 2020 10:49

Aan: [redacted], [redacted] <[redacted]@hhnk.nl>

CC: [redacted], [redacted] <[redacted]@hhnk.nl>

Onderwerp: FW: Steiger en water graven langs de waterkering in [redacted]

Hoi [redacted],

Kan jij hier naar kijken s.v.p.?

De oeververdediging is van Provincie N-H, vanuit vaarweg beheer (een dunnen stalen damwand, net boven waterlijn/ Natuurvriendelijke oever).

Ik zou zeggen palen/ gording en toegangsplanken, geen steiger waarop je kan zitten, wel mogelijkheid om in uit boot te komen (al hebben we geen eigendom/ onderhoud; we komen het wel eventueel tegen bij VBK).

Rest van de zaken, denk iets van een camping, buiten PVVR zetten. Iets van klepel klokje zit er wel in het verhaal, ik zie tenminste een kernzone op tekening aangegeven.

Kernzone is in ieder geval te klein en geen PVVR, dan heb ik inhoudelijk nog niet eens gekeken naar de plek of een profiel.

Geldt ook voor bouwwerken Theehuis, sanitair huis en wat zaken (gebouwen?, verhardingen? hier nabij) buiten PVVR.

Geen details van de gebouwen in deze email bekend. Aansluitingen op nuts, riool zal ook nodig zijn en hopelijk in polder ergens op kunnen worden aangesloten (waterketen?)

Zuidelijk zijn er plannen tot graven van waterpartijen en bebouwing. Kan dit? Kortom er zit wat uitzoekwerk in. Ik kom hier op korte termijn nog niet aan toe.

Alvast bedankt.

Groeten,

[redacted]

Van: [redacted] <[redacted]@hhnk.nl>

Verzonden: maandag 20 juli 2020 9:41

Aan: [redacted] <[redacted]@hhnk.nl>

Onderwerp: Steiger en water graven langs de waterkering in [redacted]

Hoi [redacted],

Ik heb een adviesvraag ontvangen voor het plaatsen van een steiger van 30 meter lang langs de waterkering bij het [redacted] kanaal in [redacted], [redacted]. Het gaat om een steiger voor bootverhuur.

De voorkeur gaat uit naar een steiger op palen met gording, maar een alternatief voor hen zou ook een drijvende steiger kunnen zijn. Zijn er zwaarwegende bezwaren tegen deze steiger voor de waterkering? Ook kan ik voorstellen langere afmeerconstructies te plaatsen, aangezien er momenteel nog wel een rietoever ligt. Ze vragen overigens niks over de 2 plassen die ze willen aanleggen, kan dit wel? Zie de tekening hieronder.

Ik hoor graag van je, alvast bedankt!

Met vriendelijke 

Vergunningverlener

Hoogheemraadschap Hollands Noorderkwartier

Bezoekadres: Stationsplan 136, 1703 WC Heerhugowaard

Postadres: Postbus 250, 1700 AG Heerhugowaard

t. 072- [redacted] m. 06- [redacted]

w. hhnk.nl

Niet bereikbaar op maandag

Toelichting grondslagen

In dit document kunt u secties vinden die onleesbaar zijn gemaakt. Deze informatie is achterwege gelaten op basis van de Wet open overheid (Woo). De letter die hierbij is vermeld correspondeert met de bijbehorende grondslag in onderstaand overzicht.

J Art. 5.1 lid 2 sub e

Het belang van de openbaarmaking van deze informatie weegt niet op tegen het belang van de eerbiediging van de persoonlijke levenssfeer van betrokkenen

Van: [redacted], [redacted] <[redacted]@hhnk.nl>
Verzonden: 29-07-2024 13:35
Aan: [redacted], [redacted] <[redacted]@hhnk.nl>
Onderwerp: RE: camping [redacted]

Hoi [redacted],

Misschien handig dat we in gesprek gaan met die mensen om het uit te leggen en aan te passen. Gezien de huidige locatie van huisjes lijkt het mij sterk dat ze daartussen nog water willen maken. Maar lijkt mij handig om toch even contact met ze te hebben om de plannen door te nemen voordat er een miscommunicatie ontstaat.

Jij ging nog een reactie naar ze sturen toch? Misschien kunnen we het dan aangeven dat we nog met ze in gesprek willen.

Groetjes,

[redacted]

Van: [redacted], [redacted] <[redacted]@hhnk.nl>
Verzonden: maandag 29 juli 2024 11:13
Aan: [redacted], [redacted] <[redacted]@hhnk.nl>
Onderwerp: RE: camping [redacted]

Haai [redacted],

Zie hier de link naar de vergunning: [Details document 19.0242062 \(hhnk.nl\)](https://www.hhnk.nl/details-document/19.0242062)

Zie de gekoppelde documenten voor de tekeningen.

Als de conclusie is dat het toch niet handig is, moeten we dit ook bespreekbaar maken met ze of zelf eea actief intrekken.

Met vriendelijke groet,

[redacted]
regioadviseur Noordkop

Hoogheemraadschap Hollands Noorderkwartier
Bezoekadres: Stationsplein 136, 1703 WC [redacted]
Postadres: Postbus 250, 1700 AG [redacted]

t [redacted]
w hhnk.nl

Werkdagen: maandag, dinsdag, donderdag en vrijdag

Van: [redacted], [redacted] <[redacted]@hhnk.nl>
Verzonden: maandag 29 juli 2024 10:44
Aan: [redacted], [redacted] <[redacted]@hhnk.nl>
Onderwerp: RE: camping [redacted]

Goedemorgen [redacted],

Helemaal mee eens om nog eens naar die vergunning te kijken. Weet jij toevallig welke dat is? Ik kan op Geoweb geen verleende vergunning zien. Misschien is dat een fout van de laag. Maar zou wel

even willen weten wat er in staat.

Groet,

[REDACTED]

Van: [REDACTED], [REDACTED] <[REDACTED]@hhnk.nl>

Verzonden: donderdag 25 juli 2024 16:46

Aan: [REDACTED], [REDACTED] <[REDACTED]@hhnk.nl>; [REDACTED], [REDACTED] <[REDACTED]@hhnk.nl>

Onderwerp: RE: camping [REDACTED]

Hoi [REDACTED],

Dank je wel voor je reactie.

Fijn dat je de juiste documenten hebt gevonden.

Ik ga eea even in een reactie richting de initiatiefnemers terugkoppelen.

Het zal sowieso een wijziging van de plannen moeten gaan worden.

Waar ik mij wel een beetje zorgen over maak, is die visvijver.

Hij is dus in 2019 vergund. Jij had idd in 2020 je zorgen hierover ook al geuit.

Ik kan mij voorstellen, zeker met de inzichten van nu, en dat de vijver nog niet is gegraven, we misschien moeten overwegen om dat deel van de vergunning actief in te trekken.

Ik weet niet of er al plannen zijn voor het graven, maar zonde als we dit laten liggen terwijl er een risico aan verbonden zit.

Hiervoor zal eea even doornemen en checken wie hiervoor handig zijn, dan moeten we het gesprek met de vergunninghouder (ik weet zo even niet of dat dezelfde zijn als nu) over aangaan.

Ik kom hier op terug bij je .

Met vriendelijke groet,

[REDACTED]

regioadviseur Noordkop

Hoogheemraadschap Hollands Noorderkwartier
Bezoekadres: Stationsplein 136, 1703 WC Heerhugowaard
Postadres: Postbus 250, 1700 AG Heerhugowaard

t [REDACTED]
w hhnk.nl

Werkdagen: maandag, dinsdag, donderdag en vrijdag

Van: [REDACTED], [REDACTED] <[REDACTED]@hhnk.nl>

Verzonden: donderdag 25 juli 2024 14:27

Aan: [REDACTED], [REDACTED] <[REDACTED]@hhnk.nl>; [REDACTED], [REDACTED] <[REDACTED]@hhnk.nl>

Onderwerp: RE: camping [REDACTED]

Goedemiddag,

Ik heb de juiste documenten kunnen vinden dus bij deze mijn antwoord. Het bouwen in de kernzone is van de waterkering is geen goed idee, als ik de plannen zo zie is er best wel ruimte om buiten de kernzone te blijven zitten. Gezien het relatief smalle en fragiele dijkprofiel op deze locatie en de niet al te brede ruimte reservering voor de kernzone zullen de bouwwerken buiten de kernzone geplaatst moeten worden. Als ik de kernzone opnieuw zou uitrekenen zou ik op hetzelfde uitkomen als nu, een ruimte voor optimalisatie van deze zone is er dus helaas niet. De hutjes 1,3,4,5 en 6 staan dus binnen het profiel en zullen anders geplaatst moeten worden.

Verder blijf ik achter mijn vorige mail (zie bijlage) staan met betrekking tot de visvijver. Voor zover ik begrijp wordt er verderop nog steeds niet te diep gebaggerd vanwege het gevaar van opbarsting. Daarom is de visvijver zo dicht langs de kering geen goed idee. Verder op het land zou natuurlijk kunnen, toen kwam ik uit op 38 meter uit de kering. Gezien de grootte van het land die zij willen gebruiken is daar dus nog genoeg ruimte voor. Maar zo langs dicht langs de kant met de gewenste diepte is vanuit waterveiligheid dus niet toegestaan.

De ingetekende steiger is wat mij betreft wel goed. Goed om te zien dat er rekening gehouden wordt met de rietkraag en de steiger wat verder het water in te zetten en via loopplanken naar de steiger te gaan om de rietkraag minimaal aan te tasten. Dat is dus goed.

Het sanitairgebouw is wat mij betreft ook prima, dat ligt een fractie binnen zone A en grootste gedeelte binnen B, gezien de afstand van de kering is dat dus prima.

Met vriendelijke groet,

[Redacted signature]

Adviseur Waterveiligheid

Hoogheemraadschap Hollands Noorderkwartier

Afdeling Waterveiligheid en Wegen

Cluster Waterveiligheid

B Stationsplein 136 | 1703 WC | Heerhugowaard

P Postbus 250 | 1700 AG | Heerhugowaard

T 06 [Redacted phone number]

@ [Redacted email]@hhnk.nl

W www.hhnk.nl



Van: [Redacted], [Redacted] <[Redacted]@hhnk.nl>

Verzonden: donderdag 25 juli 2024 09:43

Aan: [Redacted], [Redacted] <[Redacted]@hhnk.nl>

Onderwerp: FW: camping [Redacted]

Vriendelijke groet,

[REDACTED]

Adviseur Waterveiligheid

Hoogheemraadschap Hollands Noorderkwartier

B Stationsplein 136 | 1703 WC | Heerhugowaard

T [REDACTED]

W www.hhnk.nl

Werkdagen: maandag, dinsdag, woensdag en donderdag

Van: [REDACTED], [REDACTED] <[REDACTED]@hhnk.nl>

Verzonden: donderdag 6 juni 2024 14:08

Aan: [REDACTED] <[REDACTED]@hhnk.nl>

Onderwerp: FW: camping [REDACTED]

Hoi collega's,

Onderstaande mail ontving ik van [REDACTED] [REDACTED]

[REDACTED] wil graag een camping beginnen thv [REDACTED] in [REDACTED]

Zij hebben het naastgelegen grasland in eigendom en in het recente verleden zijn hier ook al wat vissershutjes geplaatst met vergunning, zie [Details document 19.0242062 \(hhnk.nl\)](#)

In deze vergunning zijn meer vissershutjes vergund dan nu aanwezig. Ook is een grote visvijver vergund die nog niet is gegraven.

Zouden jullie kunnen adviseren of de camping in de kernzone van de waterkering zou mogen?

Of het sanitair gebouw akkoord is en of we de ingetekende steiger zouden kunnen/willen vergunnen?

Ik hoor het graag.

Dank je wel.

Ps. Ik heb al een powerbrowser zaak aan laten maken maar nog niet binnen.

Met vriendelijke groet,

[redacted] J
regioadviseur Noordkop

Hoogheemraadschap Hollands Noorderkwartier
Bezoekadres: Stationsplein 136, 1703 WC Heerhugowaard
Postadres: Postbus 250, 1700 AG Heerhugowaard

t [redacted] J
w hhnk.nl

Werkdagen: maandag, dinsdag, donderdag en vrijdag

Van: [redacted] J <[redacted] J@icloud.com>

Verzonden: maandag 3 juni 2024 11:19

Aan: [redacted] J, [redacted] J <[redacted] J@hhnk.nl>

Onderwerp: Re: camping [redacted] J

Beste [redacted] J [redacted] J

Superfijn dat jullie in ieder geval al even met ons mee willen kijken aangezien wij er weinig tot geen verstand van hebben.

Hierbij wat toelichting over de tekenen het is namelijk zo dat mijn vader hier mee enige tijd geleden begonnen is toen zijn zij begonnen met een tekening te maken als voorbeeld deze is toen nooit doorgezet worden naar de gemeente.

Nu zijn mijn zus en ik hier eigenlijk bij ingestapt en hebben wij ook in de tijd van nu toch een wat andere vormgeving hierover en die is namelijk als volgt:

- Wij willen eigenlijk alle plekken voornamelijk langs het water hebben aangezien dit toch de mooiste plekken zijn en willen wij eigenlijk het gehele plan meer naar boven verplaatsen. En dan dus ook eventueel plekken meer doorlaten trekken naar links zodat echt alle plekken langs het water liggen als dit mogelijk is. (Ik heb ook even een overzicht van 2024 toegevoegd hierop zie je hoe het er nu uit zit en dan zou het nieuwe gebied ongeveer binnen het rode gaan als dit mogelijk is)
- Nu zijn we ervan bewust dat er bepaalde kernzones zijn en je hier te maken hebt met verschillende regels die voor ons niet helemaal duidelijk zijn ook omdat het als het goed is gaat om 2 verschillende zones.
- Ook hebben wij vaag vernomen dat de intekening van de kernzones bij het omgeving loket niet helemaal kloppen. Kunnen wij ervan uitgaan dat deze wel kloppen of moeten wij hiervoor andere gebieden aan houden?
- Een van onze vragen is dan dus ook mogen wij eventueel verhogen en verharderen in deze gebieden?
- Op deze tekening is ook een stijger getekend worden wij zouden deze ook erg graag willen realiseren is dit zomaar mogelijk of moeten wij hiervoor nog aan bepaalde regels of eisen voldoen?

Ik hoop dat jullie er zo een beetje een beeld bij kunnen krijgen. Wij kijken uit naar jullie reactie.

Met vriendelijke groet,

■■■■■ J, ■■■■■ J en ■■■■■ J

06-■■■■■ J



Op 29 mei 2024 om 09:54 heeft [redacted] <[redacted]@hhnk.nl> het volgende geschreven:

Goedemorgen [redacted],

Zoals zojuist besproken stuur ik u hierbij mijn contactgegevens toe.

Graag ontvang ik de tekening van het plan van de camping met hierop jullie wensen.

Dit zal ik dan afstemmen met mijn collega van de afdeling Waterveiligheid (voor de waterkering) en daarna contact met u opnemen.

Met vriendelijke groet,

[redacted]
regioadviseur Noordkop

Hoogheemraadschap Hollands Noorderkwartier

Bezoekadres: Stationsplein 136, 1703 WC [redacted]

Postadres: Postbus 250, 1700 AG [redacted]

t [redacted]
w hhnk.nl

Werkdagen: maandag, dinsdag, donderdag en vrijdag



Deze e-mail geldt alleen als formeel besluit als dat specifiek benoemd is in de mail of in de bijlage daarbij.
Heeft u een formeel besluit nodig of twijfelt u over de rechtsgeldigheid van deze mail, neem dan telefonisch contact met ons op of kijk op onze website

Toelichting grondslagen

In dit document kunt u secties vinden die onleesbaar zijn gemaakt. Deze informatie is achterwege gelaten op basis van de Wet open overheid (Woo). De letter die hierbij is vermeld correspondeert met de bijbehorende grondslag in onderstaand overzicht.

J Art. 5.1 lid 2 sub e

Het belang van de openbaarmaking van deze informatie weegt niet op tegen het belang van de eerbiediging van de persoonlijke levenssfeer van betrokkenen

Van: [redacted], [redacted]
Verzonden: 09-08-2024 18:28
Aan: [redacted] <[redacted]@icloud.com>
CC: [redacted], [redacted] <[redacted]@hhnk.nl>
Onderwerp: FW: camping [redacted]

Beste [redacted]

Allereerst excuus voor mijn late reactie naar aanleiding van je onderstaande mail over jullie wens voor het realiseren van een camping aan de [redacted]

Bijgaand toch een eerste reactie.

Ik heb jullie wensen voorgelegd bij de afdeling Waterveiligheid.

Zoals je zelf al in je mail schetst, heb je hier te maken met zones. Dit gaat om de zoneringen die horen bij de waterkering. Het stukje dijk langs het kanaal met de gereserveerde ruimte daar langs voor eventueel een toekomstige dijkversterking.

Mijn collega [redacted] heeft jullie plan beoordeeld in relatie tot die waterveiligheid en de waterkering.

Voor de volledigheid heb ik onderstaand even een uitsnede gemaakt uit ons Gis systeem waarop de verschillende zones zijn weergegeven.

Zoals we het nu kunnen zien is het plan om te bouwen in de kernzone van de waterkering. Vanuit de waterkering bekeken is dit geen goed idee.

Uiteraard vanuit de bedrijfsmatige kant heel begrijpelijk om het water te beleven, alleen voor de veiligheid van de kerende functie van deze zone en het feit dat bij een mogelijk toekomstige versterking, alles wat nu geplaatst wordt ook weer verwijderd moet worden.

Gezien het relatief smalle en fragiele dijkprofiel op deze locatie en de niet al te brede ruimte reservering voor de kernzone zullen de bouwwerken buiten de kernzone geplaatst moeten worden. [redacted] heeft berekend of er misschien een overmaat in de waterkering zit qua breedte, maar dat is niet het geval. Een ruimte voor optimalisatie van deze zone is er dus helaas niet. De hutjes 1,3,4,5 en 6 staan dus binnen het profiel en zullen anders geplaatst moeten worden.

Jullie locatie zo beijkende zijn er opties om buiten de kernzone te blijven.

De ingetekende steiger lijkt prima. Het is goed om te zien dat er rekening gehouden wordt met de rietkraag en dat de steiger wat verder het water in wordt gezet en via loopplanken bereikbaar is om de rietkraag minimaal aan te tasten. Dat is dus goed. Hierbij nog wel een slag om de arm in verband met de vaarweg in het kanaal.

Het sanitair gebouw lijkt qua ligging ook prima, dat ligt een fractie binnen zone A en grootste gedeelte binnen B. Mogelijk dat hier nog iets in geschoven kan worden.

Verder hebben jullie volgens mij een aantal jaar geleden een watervergunning gekregen om een visvijver te graven.

Nu zijn onze inzichten hierover inmiddels wat gewijzigd en dat heeft er alles mee te maken dat er inmiddels ervaring is met opbarstingsgevaar verderop. Hier kunnen we dan als HHNK ook nog niet op diepte baggeren omdat dan de bodem omhoog komt met alle risico's van dien. Door een vijver zo dicht achter de waterkering op diepte te graven, vergroot dit risico.

Hier willen we het ook graag met je over hebben.

Je gaf al aan dat het soms niet helemaal duidelijk is hoe het nou zit met die zones en wat waarin wel/niet mag.

Het lijkt [redacted] en mij handig om anders even een afspraak te maken om alle onduidelijkheid weg te nemen zodat jullie verder kunnen met jullie plannen.

Eventueel willen we wel naar jullie toe komen en anders bij ons op het kantoor in Heerhugowaard. Dat laat ik even bij jullie.

Ik ben zelf nu drie weken afwezig ivm vakantie.

Als je een overleg wilt, zou je dan een aantal opties en de locatie op de mail willen zetten, dan spreken we na mijn vakantie verder af.

Met vriendelijke groet,

[redacted]
regioadviseur Noordkop

Hoogheemraadschap Hollands Noorderkwartier
Bezoekadres: Stationsplein 136, 1703 WC Heerhugowaard

Postadres: Postbus 250, 1700 AG Heerhugowaard

t [redacted] w hhnk.nl

Werkdagen: maandag, dinsdag, donderdag en vrijdag

Van: [redacted] <[redacted]@icloud.com>

Verzonden: maandag 3 juni 2024 11:19

Aan: [redacted], [redacted] <[redacted]@hhnk.nl>

Onderwerp: Re: camping [redacted]

Beste [redacted]

Superfijn dat jullie in ieder geval al even met ons mee willen kijken aangezien wij er weinig tot geen verstand van hebben.

Hierbij wat toelichting over de tekenen het is namelijk zo dat mijn vader hier mee enige tijd geleden begonnen is toen zijn zij begonnen met een tekening te maken als voorbeeld deze is toen nooit doorgezet worden naar de gemeente.

Nu zijn mijn zus en ik hier eigenlijk bij ingestapt en hebben wij ook in de tijd van nu toch een wat andere vormgeving hierover en die is namelijk als volgt:

- Wij willen eigenlijk alle plekken voornamelijk langs het water hebben aangezien dit toch de mooiste plekken zijn en willen wij eigenlijk het gehele plan meer naar boven verplaatsen. En dan dus ook eventueel plekken meer doorlaten trekken naar links zodat echt alle plekken langs het water liggen als dit mogelijk is. (Ik heb ook even een overzicht van 2024 toegevoegd hierop zie je hoe het er nu uit zit en dan zou het nieuwe gebied ongeveer binnen het rode gaan als dit mogelijk is)
- Nu zijn we ervan bewust dat er bepaalde kernzones zijn en je hier te maken hebt met verschillende regels die voor ons niet helemaal duidelijk zijn ook omdat het als het goed is gaat om 2 verschillende zones.
- Ook hebben wij vaag vernomen dat de intekening van de kernzones bij het omgeving loket niet helemaal kloppen. Kunnen wij ervan uitgaan dat deze wel kloppen of moeten wij hiervoor andere gebieden aan houden?
- Een van onze vragen is dan dus ook mogen wij eventueel verhogen en verharden in deze gebieden?
- Op deze tekening is ook een stijger getekend worden wij zouden deze ook erg graag willen realiseren is dit zomaar mogelijk of moeten wij hiervoor nog aan bepaalde regels of eisen voldoen?

Ik hoop dat jullie er zo een beetje een beeld bij kunnen krijgen. Wij kijken uit naar jullie reactie.

Met vriendelijke groet,

[redacted], [redacted] en [redacted]

06-[redacted]

Op 29 mei 2024 om 09:54 heeft [redacted] J, [redacted] J <[redacted] J@hknk.nl> het volgende geschreven:

Goedemorgen [redacted] J [redacted] J,

Zoals zojuist besproken stuur ik u hierbij mijn contactgegevens toe.

Graag ontvang ik de tekening van het plan van de camping met hierop jullie wensen.

Dit zal ik dan afstemmen met mijn collega van de afdeling Waterveiligheid (voor de waterkering) en daarna contact met u opnemen.

Met vriendelijke groet,

[redacted] J
regioadviseur Noordkop

Hoogheemraadschap Hollands Noorderkwartier
Bezoekadres: Stationsplein 136, 1703 WC Heerhugowaard
Postadres: Postbus 250, 1700 AG Heerhugowaard

t [redacted] J
w hknk.nl

Werkdagen: maandag, dinsdag, donderdag en vrijdag



*Deze e-mail geldt alleen als formeel besluit als dat specifiek benoemd is in de mail of in de bijlage daarbij.
Heeft u een formeel besluit nodig of twijfelt u over de rechtsgeldigheid van deze mail, neem dan telefonisch contact met ons op of kijk op onze website*





Toelichting grondslagen

In dit document kunt u secties vinden die onleesbaar zijn gemaakt. Deze informatie is achterwege gelaten op basis van de Wet open overheid (Woo). De letter die hierbij is vermeld correspondeert met de bijbehorende grondslag in onderstaand overzicht.

J Art. 5.1 lid 2 sub e

Het belang van de openbaarmaking van deze informatie weegt niet op tegen het belang van de eerbiediging van de persoonlijke levenssfeer van betrokkenen

Van: [redacted]
Verzonden: 14-01-2025 17:09
Aan: [redacted] <[redacted]@icloud.com>
CC: [redacted], [redacted] <[redacted]@hhnk.nl>
Onderwerp: RE: camping [redacted]

Beste [redacted]

Je gelooft het niet maar ik zou onze afspraak voor a.s. donderdagmiddag graag willen verplaatsen.

Ik heb dan namelijk een spoedafspraak bij de tandarts ingepland gekregen vandaag voor een behandeling.

Het zou dezelfde donderdag wel kunnen maar dan begin van de middag rond 13 uur.

Volgende week zou ook een optie zijn alleen dan lukt op geen enkele dag meer einde van de middag.

Opties in die week zijn dan:

- Woensdagochtend 22 januari
- Donderdagochtend 23 januari

Mocht toch eind van de middag alleen als optie kunnen, dan wordt het begin februari.

Ik hoor het graag van je.

Dank je wel en excuus voor het omzetten.

Met vriendelijke groet,

[redacted]
regioadviseur Noordkop

Hoogheemraadschap Hollands Noorderkwartier
Bezoekadres: Stationsplein 136, 1703 WC Heerhugowaard
Postadres: Postbus 250, 1700 AG Heerhugowaard

t [redacted]
w hhnk.nl

Werkdagen: maandag, dinsdag, donderdag en vrijdag

Van: [redacted]
Verzonden: woensdag 25 december 2024 14:03
Aan: [redacted], [redacted]
Onderwerp: Re: camping [redacted]

Beste [redacted]

Super dit is akkoord tot dan en fijne dagen!

Met vriendelijke groet,

[redacted]

Op 20 dec 2024 om 10:45 heeft [redacted], [redacted] <[redacted]@hhnk.nl> het volgende geschreven:

Beste [redacted]

Is 15.30 uur voor jullie akkoord?

Dan zet ik het bij [redacted] ook in de agenda en kunnen we bij jullie langskomen.

Ik hoor het graag van je.

Met vriendelijke groet,

[redacted]
regioadviseur Noordkop

Hoogheemraadschap Hollands Noorderkwartier
Bezoekadres: Stationsplein 136, 1703 WC Heerhugowaard
Postadres: Postbus 250, 1700 AG Heerhugowaard

t [redacted]
w hhnk.nl

Werkdagen: maandag, dinsdag, donderdag en vrijdag

Van: [redacted] <[redacted]@icloud.com>

Verzonden: vrijdag 20 december 2024 09:42

Aan: [redacted], [redacted] <[redacted]@hhnk.nl>

Onderwerp: Re: camping [redacted]

Beste [redacted]

Bedankt voor je bericht. Voor ons zou 16 januari aan het einde van de dag schikken, zou dit voor jullie ook schikken?

Bij ons sluit [redacted] aan, die begeleid ons bij het hele proces en denkt graag mee.

Kunnen jullie laten weten welk tijdstip jullie schikt?

Wij wensen jullie alvast hele fijne dagen en zien jullie in het nieuwe jaar!

Groetjes Familie [redacted]

Op 5 dec 2024 om 20:23 heeft [redacted] <[redacted]@icloud.com> het volgende geschreven:

Verstuurd vanaf mijn iPhone

Begin doorgestuurd bericht:

Van: "[redacted] <[redacted]> <[redacted]>" <[redacted]>@hhnk.nl>
Datum: 29 november 2024 om 10:05:30 CET
Aan: [redacted] <[redacted]> <[redacted]>@icloud.com>
Onderwerp: RE: camping [redacted]

Beste [redacted]

Naar aanleiding van onderstaande lijkt het mijn collega [redacted] en mijzelf handig om dit in januari te plannen.

Opties voor ons op donderdag zijn:

9 januari (behalve tussen 13.30-15.30 uur) of 16 januari (hele dag)

Zou een van deze dagen passen?

Ik hoor het graag.

Met vriendelijke groet,

[redacted]
regioadviseur Noordkop

Hoogheemraadschap Hollands Noorderkwartier
Bezoekadres: Stationsplein 136, 1703 WC Heerhugowaard
Postadres: Postbus 250, 1700 AG Heerhugowaard

t [redacted]
w hhnk.nl

Werkdagen: maandag, dinsdag, donderdag en vrijdag

Van: [redacted] <[redacted]> <[redacted]>@icloud.com>

Verzonden: zondag 10 november 2024 16:13

Aan: [redacted], [redacted] <[redacted]> <[redacted]>@hhnk.nl>

Onderwerp: Re: camping [redacted]

Beste [redacted]

Wij hebben ook even met elkaar gezeten om onderstaande punten te bespreken. Wij zijn erg blij dat jullie met ons mee willen denken en ik denk dat een fysiek gesprek bij ons op locatie wel fijn zou zijn. Wanneer zou het jullie schikken om bij ons op locatie te komen?

Wat ik wel alvast kan aangeven is dat er mogelijk wat onduidelijkheid is over de aangeleverde tekening en de plekken op de dijk langs het water. Dit gaat niet om het bouwen van huisjes maar om het realiseren van plekken voor kampeermiddelen. Maar dit kunnen we tijdens het gesprek toelichten net zoals de andere punten benoemd in jou email.

Momenteel hebben wij het erg druk onze voorkeur gaat uit naar een woensdag of donderdag eind november/december maar in het nieuwe jaar past ons ook.

We horen graag wat jullie het beste past.

Groetjes Team [redacted]

Op 24 sep 2024 om 19:32 heeft [redacted]
<[redacted]@icloud.com> het volgende geschreven:

Beste [redacted]

Bedankt voor je reactie en uitleg.

Wij zijn even met elkaar wat dingen aan het uitzoeken en komen eerdaags een keer bij je in de lucht voor een gesprek.

Met vriendelijke groet,

Familie [redacted]

Verstuurd vanaf mijn iPhone

Van: "[redacted], [redacted]"
<[redacted]@hhnk.nl>
Datum: 9 augustus 2024 om 18:29:07 CEST
Aan: [redacted]
<[redacted]@icloud.com>
Kopie: "[redacted], [redacted]"
<[redacted]@hhnk.nl>
Onderwerp: FW: camping
[redacted]

Beste [redacted]

Allereerst excuus voor mijn late reactie naar aanleiding van je onderstaande mail over jullie wens voor het realiseren van een camping aan de [redacted].

Bijgaand toch een eerste reactie.

Ik heb jullie wensen voorgelegd bij de afdeling Waterveiligheid.

Zoals je zelf al in je mail schetst, heb je hier te maken met zones. Dit gaat om de zoneringen die horen bij de waterkering. Het stukje dijk langs het kanaal met de gereserveerde ruimte daar langs voor eventueel een toekomstige dijkversterking.

Mijn collega [REDACTED] heeft jullie plan beoordeeld in relatie tot die waterveiligheid en de waterkering.

Voor de volledigheid heb ik onderstaand even een uitsnede gemaakt uit ons Gis systeem waarop de verschillende zones zijn weergegeven.

Zoals we het nu kunnen zien is het plan om te bouwen in de kernzone van de waterkering. Vanuit de waterkering bekeken is dit geen goed idee.

Uiteraard vanuit de bedrijfsmatige kant heel begrijpelijk om het water te beleven, alleen voor de veiligheid van de kerende functie van deze zone en het feit dat bij een mogelijk toekomstige versterking, alles wat nu geplaatst wordt ook weer verwijderd moet worden.

Gezien het relatief smalle en fragiele dijkprofiel op deze locatie en de niet al te brede ruimte reservering voor de kernzone zullen de bouwwerken buiten de kernzone geplaatst moeten worden. [REDACTED] heeft berekend of er misschien een overmaat in de waterkering zit qua breedte, maar dat is niet het geval. Een ruimte voor optimalisatie van deze zone is er dus helaas niet. De hutjes 1,3,4,5 en 6 staan dus binnen het profiel en zullen anders geplaatst moeten worden.

Jullie locatie zo beijkende zijn er opties om buiten de kernzone te blijven.

De ingetekende steiger lijkt prima. Het is goed om te zien dat er rekening gehouden wordt met de rietkraag en dat de steiger wat verder het water in wordt gezet en via loopplanken bereikbaar is om de rietkraag minimaal aan te tasten. Dat is

dus goed. Hierbij nog wel een slag om de arm in verband met de vaarweg in het kanaal.


Het sanitair gebouw lijkt qua ligging ook prima, dat ligt een fractie binnen zone A en grootste gedeelte binnen B. Mogelijk dat hier nog iets in geschoven kan worden.

Verder hebben jullie volgens mij een aantal jaar geleden een watervergunning gekregen om een visvijver te graven.

Nu zijn onze inzichten hierover inmiddels wat gewijzigd en dat heeft er alles mee te maken dat er inmiddels ervaring is met opbarstingsgevaar verderop. Hier kunnen we dan als HHNK ook nog niet op diepte baggeren omdat dan de bodem omhoog komt met alle risico's van dien. Door een vijver zo dicht achter de waterkering op diepte te graven, vergroot dit risico.

Hier willen we het ook graag met je over hebben.

Je gaf al aan dat het soms niet helemaal duidelijk is hoe het nou zit met die zones en wat waarin wel/niet mag.

Het lijkt  en mij handig om anders even een afspraak te maken om alle onduidelijkheid weg te nemen zodat jullie verder kunnen met jullie plannen.

Eventueel willen we wel naar jullie toe komen en anders bij ons op het kantoor in Heerhugowaard. Dat laat ik even bij jullie.

Ik ben zelf nu drie weken afwezig ivm vakantie.

Als je een overleg wilt, zou je dan een aantal opties en de locatie op de mail willen zetten, dan spreken we na mijn vakantie verder af.

Met vriendelijke groet,


regioadviseur Noordkop

Hoogheemraadschap Hollands
Noorderkwartier
Bezoekadres: Stationsplein 136,

1703 WC Heerhugowaard
Postadres: Postbus 250, 1700 AG
Heerhugowaard

t [redacted]
[redacted]
w hhnk.nl

Werkdagen: maandag, dinsdag,
donderdag en vrijdag

Van: [redacted]
<[redacted]@icloud.com>

Verzonden: maandag 3 juni 2024
11:19

Aan: [redacted], [redacted]
<[redacted]@hhnk.nl>

Onderwerp: Re: camping [redacted]

Beste [redacted]

Superfijn dat jullie in ieder geval al
even met ons mee willen kijken
aangezien wij er weinig tot geen
verstand van hebben.

Hierbij wat toelichting over de
tekenen het is namelijk zo dat mijn
vader hier mee enige tijd geleden
begonnen is toen zijn zij begonnen
met een tekening te maken als
voorbeeld deze is toen nooit
doorgezet worden naar de gemeente.

Nu zijn mijn zus en ik hier eigenlijk bij
ingestapt en hebben wij ook in de tijd
van nu toch een wat andere
vormgeving hierover en die is
namelijk als volgt:

1. Wij willen eigenlijk alle
plekken voornamelijk langs
het water hebben aangezien
dit toch de mooiste plekken
zijn en willen wij eigenlijk het
gehele plan meer naar boven
verplaatsen. En dan dus ook
eventueel plekken meer
doorlaten trekken naar links
zodat echt alle plekken langs
het water liggen als dit
mogelijk is. (Ik heb ook even
een overzicht van 2024
toegevoegd hierop zie je hoe
het er nu uit zit en dan zou het
nieuwe gebied ongeveer
binnen het rode gaan als dit
mogelijk is)
2. Nu zijn we ervan bewust dat

er bepaalde kernzones zijn en je hier te maken hebt met verschillende regels die voor ons niet helemaal duidelijk zijn ook omdat het als het goed is gaat om 2 verschillende zones.

3. Ook hebben wij vaag vernomen dat de intekening van de kernzones bij het omgeving loket niet helemaal kloppen. Kunnen wij ervan uitgaan dat deze wel kloppen of moeten wij hiervoor andere gebieden aan houden?
4. Een van onze vragen is dan dus ook mogen wij eventueel verhogen en verharden in deze gebieden?
5. Op deze tekening is ook een stijger getekend worden wij zouden deze ook erg graag willen realiseren is dit zomaar mogelijk of moeten wij hiervoor nog aan bepaalde regels of eisen voldoen?

Ik hoop dat jullie er zo een beetje een beeld bij kunnen krijgen. Wij kijken uit naar jullie reactie.

Met vriendelijke groet,

[redacted] J, [redacted] J en [redacted] J
[redacted] J

06-[redacted] J

Op 29 mei 2024 om 09:54 heeft

[redacted] J, [redacted] J
<[redacted] J@hhnk.nl> het volgende geschreven:

Goedemorgen

[redacted] J, [redacted] J,

Zoals zojuist besproken stuur ik u hierbij mijn contactgegevens toe.

Graag ontvang ik de tekening van het plan van de camping met hierop jullie wensen.

Dit zal ik dan afstemmen met mijn collega van de afdeling Waterveiligheid (voor de waterkering) en daarna contact met u opnemen.

Met vriendelijke groet,

[Redacted] J

regioadviseur
Noordkop

Hoogheemraadschap
Hollands
Noorderkwartier
Bezoekadres:
Stationsplein 136,
1703 WC
Heerhugowaard
Postadres: Postbus
250, 1700 AG
Heerhugowaard

t [Redacted] J m

[Redacted] J
w hhnk.nl

Werkdagen:
maandag, dinsdag,
donderdag en vrijdag



Deze e-mail geldt alleen als formeel besluit als dat specifiek benoemd is in de mail of in de bijlage daarbij. Heeft u een formeel besluit nodig of twijfelt u over de rechtsgeldigheid van deze mail, neem dan telefonisch contact met ons op of kijk op onze website



Deze e-mail geldt alleen als formeel besluit als dat specifiek benoemd is in de mail of in de bijlage daarbij. Heeft u een formeel besluit nodig of twijfelt u over de rechtsgeldigheid van deze mail, neem dan telefonisch contact met ons op of kijk op onze website



Deze e-mail geldt alleen als formeel besluit als dat specifiek benoemd is in de mail of in de bijlage daarbij. Heeft u een formeel besluit nodig of twijfelt u over de rechtsgeldigheid van deze mail, neem dan telefonisch contact met ons op of kijk op onze website



Deze e-mail geldt alleen als formeel besluit als dat specifiek benoemd is in de mail of in de bijlage daarbij. Heeft u een formeel besluit nodig of twijfelt u over de rechtsgeldigheid van deze mail, neem dan telefonisch contact met ons op of kijk op onze website.

Toelichting grondslagen

In dit document kunt u secties vinden die onleesbaar zijn gemaakt. Deze informatie is achterwege gelaten op basis van de Wet open overheid (Woo). De letter die hierbij is vermeld correspondeert met de bijbehorende grondslag in onderstaand overzicht.

J Art. 5.1 lid 2 sub e

Het belang van de openbaarmaking van deze informatie weegt niet op tegen het belang van de eerbiediging van de persoonlijke levenssfeer van betrokkenen

Van: [redacted], [redacted]

Verzonden: 24-02-2025 10:09

Aan: [redacted], [redacted] <[redacted]@hhnk.nl>

Onderwerp: RE: Vraag irt steigers aan de kering/in de boezem [redacted]

Ja prima, ga ik doen [redacted] Zojuist heb ik de vraag ook even bij [redacted] neergelegd aangezien hij ook in de WSV groepje zit.

Ik denk dat ik het wel weet en dacht ik vraag jou even omdat jij de locatie met de boezem daar ongetwijfeld wel eens hebt be-kanoot 😊 (is geen woord, ik weet het).

Met vriendelijke groet,

[redacted]
regioadviseur Noordkop

Hoogheemraadschap Hollands Noorderkwartier

Bezoekadres: Stationsplein 136, 1703 WC [redacted]

Postadres: Postbus 250, 1700 AG [redacted]

t [redacted]
w hhnk.nl

Werkdagen: maandag, dinsdag, donderdag en vrijdag

Van: [redacted], [redacted]

Verzonden: maandag 24 februari 2025 09:11

Aan: [redacted], [redacted]

CC: [redacted], [redacted]

Onderwerp: RE: Vraag irt steigers aan de kering/in de boezem [redacted]

[redacted],

Ik zeg het heel eerlijk, heb over dit onderwerp en in Waterschapsverordening onvoldoende inzicht.

Misschien kun je dit aan collega [redacted] vragen.

[redacted]

From: [redacted], [redacted] <[redacted]@hhnk.nl>

Sent: Monday, February 24, 2025 8:46 AM

To: [redacted], [redacted] <[redacted]@hhnk.nl>

Cc: [redacted], [redacted] <[redacted]@hhnk.nl>

Subject: Vraag irt steigers aan de kering/in de boezem [redacted]

Goedemorgen [redacted],

Ik heb een vraag irt het aanbrengen van steigers langs een waterkering.

Op de locatie [redacted] in [redacted] is de familie [redacted] woonachtig.

Zij willen op het perceel naast hen een soort mini camping (ong 15 plaatsen) realiseren parallel aan/op de waterkering. Zie onderstaande gele arcering.

[redacted] en ik zijn hier 2 weken geleden geweest en er zijn best wat mogelijkheden.

Nu kwam ook de vraag naar voren hoeveel steigers zij hier mogen aanbrengen.

Het gaat dan mogelijk verspreid langs de rode lijn aan de kering. Aan de westzijde van de locatie hebben ze inmiddels ook al wat visserhutjes gemaakt (met vergunning van HHNK) en zouden hier ook graag steigers willen.

Er zit hier een rietkraag die nogal breed schijnt te zijn.

Wij hebben sowieso aangegeven dat vanuit de waterkering en de rietkraag de rietkraag zoveel mogelijk stand moet blijven dus dat ze eerst met een dubbele plank door de rietkraag moeten en daarna de steiger(s) zouden mogen realiseren.

Vraag is nu, hebben wij hier nog een max aan steigers en een max aan afmeting? Ik ben geneigd om te zeggen van niet onder de nieuwe WSV.


Kan jij dit voor ons verduidelijken?


Dank je wel.


Met vriendelijke groet,

 regioadviseur Noordkop

Hoogheemraadschap Hollands Noorderkwartier

Bezoekadres: Stationsplein 136, 1703 WC 

Postadres: Postbus 250, 1700 AG 

t 
w hnhk.nl

Werkdagen: maandag, dinsdag, donderdag en vrijdag

Toelichting grondslagen

In dit document kunt u secties vinden die onleesbaar zijn gemaakt. Deze informatie is achterwege gelaten op basis van de Wet open overheid (Woo). De letter die hierbij is vermeld correspondeert met de bijbehorende grondslag in onderstaand overzicht.

J Art. 5.1 lid 2 sub e

Het belang van de openbaarmaking van deze informatie weegt niet op tegen het belang van de eerbiediging van de persoonlijke levenssfeer van betrokkenen

Van: [redacted] <[redacted]@icloud.com>

Verzonden: 18-04-2025 10:07

Aan: [redacted] <[redacted]@hhnk.nl>

Onderwerp: [redacted]

Goedemorgen [redacted],

Enige tijd geleden zijn jullie bij ons geweest voor onze plannen aan de [redacted]

Als het goed is zouden jullie nog het een en ander uitzoeken en ons dit laten weten zodat wij verder kunnen met onze plannen uitwerken. Mogelijk is jullie dit ontschoten of hebben wij ergens overheen gekeken, kunnen jullie ons dit nog toesturen?

Alvast bedankt een fijne paas gewenst.

Groetjes fam [redacted]
06-[redacted]

Toelichting grondslagen

In dit document kunt u secties vinden die onleesbaar zijn gemaakt. Deze informatie is achterwege gelaten op basis van de Wet open overheid (Woo). De letter die hierbij is vermeld correspondeert met de bijbehorende grondslag in onderstaand overzicht.

J Art. 5.1 lid 2 sub e

Het belang van de openbaarmaking van deze informatie weegt niet op tegen het belang van de eerbiediging van de persoonlijke levenssfeer van betrokkenen

Van: [redacted] <[redacted]@hhnk.nl>

Verzonden: 08-04-2025 10:48

Aan: [redacted] <[redacted]@hhnk.nl>

Onderwerp: RE: actiepunten campingontwikkeling [redacted]

Hoi [redacted],

Bij deze mijn antwoord.

10m uit de waterkant mag geen onomkeerbare bebouwing geplaatst worden. Dit zijn dus bijvoorbeeld huisjes. Parkeerplekken voor campers is bijvoorbeeld wel prima.

Kabels en leidingen wil ik zo ver mogelijk van de waterkant af hebben liggen. Het mag wel, maar om te zorgen dat het geen probleem op gaat leveren met kwel raad ik aan om het zo ver mogelijk weg te leggen en ook zo min mogelijk haaks op de kering te graven.

Welk type verharding er moet komen is vanuit waterveiligheid niet echt een eis voor te bedenken, type grondsoort hetzelfde.

De hoeveelheid steiger maakt vanuit WV ook niet echt uit, het gaat er vooral om dat de rietkraag intact blijft. Met een minimale dekking van een halve meter. Maar ik denk eerder dat watersystemen daar een mening over heeft dan wij. Ons gaat het puur om de erosie te beperken.

De vijverpartij is voor ons niet wenselijk. Bij de burens hebben we gezien dat er mogelijke opbarsting kan ontstaan, de grond komt daar letterlijk omhoog bij het baggeren. Daarom staan wij niet heel positief hier tegen over.

Dat zijn denk ik mijn punten.

Groet,

[redacted]

Van: [redacted] <[redacted]@hhnk.nl>

Verzonden: vrijdag 4 april 2025 13:46

Aan: [redacted], [redacted] <[redacted]@hhnk.nl>

Onderwerp: RE: actiepunten campingontwikkeling [redacted]

Haai [redacted],

Onderstaande nog even ter reminder.

Zie jij kans hier nog op te reageren ?

Met vriendelijke groet,

[redacted]
regioadviseur Noordkop

Hoogheemraadschap Hollands Noorderkwartier
Bezoekadres: Stationsplein 136, 1703 WC Heerhugowaard
Postadres: Postbus 250, 1700 AG Heerhugowaard

t [redacted]
w hhnk.nl

Werkdagen: maandag, dinsdag, donderdag en vrijdag

Van: [redacted], [redacted]

Verzonden: maandag 24 februari 2025 08:36

Aan: [redacted], [redacted] <[redacted]@hhnk.nl>

Onderwerp: actiepunten campingontwikkeling [redacted]

Goedemorgen [redacted],

Je had onderstaande punten nog van mij tegood nav ons bezoek van 13 februari jl aan de familie [redacted] aan de [redacted] in [redacted].

De punten die wij zouden uitzoeken en terugkoppelen:

- Wat is de werkelijke contour van de waterkering/beschermingszones waar rekening mee gehouden dient te worden;
- Tot waar mogen kabels in de ondergrond en tot waar de verharding tov de waterkering;
- Maakt deze kering onderdeel uit van het VBK project;
- Hebben wij eisen qua toepassen van grondsoort voor de ontwikkeling;

- Hoeveel steigers zouden er mogen langs de kering en zitten er nog regels aan de afmetingen;
- Aangegeven dat de nieuwe vijverpartij niet wenselijk is, tot waar zou die mogelijk tot minder hinder leiden;
- Wat is onze houding tov de rietschoot? Mag deze blijven aangroeien of halen wij die periodiek terug? In relatie tot de waterkering en het watersysteem;
- Toelichten hoe het zit met de watercompensatie.

Ik zal vanuit watersysteem ook even de laatste twee punten toelichten, wil jij de zaken aangaande waterveiligheid toelichten?

Handig om even één reactie uit te sturen.

Met vriendelijke groet,

 regioadviseur Noordkop

Hoogheemraadschap Hollands Noorderkwartier
Bezoekadres: Stationsplein 136, 1703 WC Heerhugowaard
Postadres: Postbus 250, 1700 AG Heerhugowaard

t 
w hhnk.nl

Werkdagen: maandag, dinsdag, donderdag en vrijdag

Toelichting grondslagen

In dit document kunt u secties vinden die onleesbaar zijn gemaakt. Deze informatie is achterwege gelaten op basis van de Wet open overheid (Woo). De letter die hierbij is vermeld correspondeert met de bijbehorende grondslag in onderstaand overzicht.

J Art. 5.1 lid 2 sub e

Het belang van de openbaarmaking van deze informatie weegt niet op tegen het belang van de eerbiediging van de persoonlijke levenssfeer van betrokkenen

Van: [redacted] <[redacted]@icloud.com>
Verzonden: 29-04-2025 16:40
Aan: [redacted], [redacted] <[redacted]@hhnk.nl>
CC: [redacted] <[redacted]@hhnk.nl>
Onderwerp: Re: reactie openstaande vragen camping

Beste [redacted]

Super bedankt voor jou reactie! Ik ga de mail thuis even met iedereen doornemen en kom er bij je op terug.

Groetjes [redacted]

Op 18 apr 2025 om 15:48 heeft [redacted], [redacted] <[redacted]@hhnk.nl> het volgende geschreven:

Beste [redacted]

Dank je wel voor je reminder nav ons overleg een aantal weken geleden. Helaas bleef de beantwoording wat uit gezien alle drukte, maar onderstaand de input vanuit [redacted] en mijzelf. Mochten we hier vragen hebben gemist, laat het vooral weten.

- 10m uit de waterkant mag geen onomkeerbare bebouwing geplaatst worden. Dit zijn dus bijvoorbeeld huisjes. Parkeerplekken voor campers is bijvoorbeeld wel prima.
- Kabels en leidingen zullen zo ver mogelijk van de waterkant af moeten komen. Het mag wel, maar om te zorgen dat het geen probleem op gaat leveren met kwel wordt aangeraden om het zo ver mogelijk weg te leggen en ook zo min mogelijk haaks op de kering te graven.
- Welk type verharding er moet komen is vanuit waterveiligheid niet echt een eis voor te bedenken, type grondsoort hetzelfde.
- De wens is om steigers in de boezem aan te leggen. De breedte van het water hier laat dat toe en als onderbouwd kan worden wat de nut en noodzaak is van de steigers dan is er op voorhand niet direct een beperking aan de hoeveelheid. Omdat er een rietkraag aanwezig is die behouden moet blijven, mede vanuit de stabiliteit van de waterkering, zijn er wel eisen aan de vorm. Dit betekent dat dit geen volledige steiger mag worden van veel m2's, maar meer een doorsteek door de rietkraag middels een enkele plank om vervolgens op een breder deel na de rietkraag uit te komen waar eventueel aangemeerd of gezeten kan worden. Handig om op voorhand een schetsjes voor te leggen als jullie weten wat je mogelijk zou willen.
- De vijverpartij is voor de waterkering en het watersysteem niet wenselijk. Bij de burens hebben we gezien dat er mogelijke opbarsting kan ontstaan, de grond komt daar letterlijk omhoog bij het baggeren. Daarom staan wij hier niet heel positief

hier tegen over. Jullie hebben zelf ook aangegeven dat het niet realistisch en wenselijk is dat de vijver zo dicht bij de waterkering komt zoals ooit was ingetekend.

- Zoals gezegd wordt de stabiliteit van de waterkeringen periodiek onderzocht in het VBK traject (Verbetering BoezemKades). Deze waterkering zit in het traject van de verkenning in de jaren 2027-2030. Dan kan pas geconcludeerd worden of er iets aan versterking plaats moet vinden. Op dit moment is dat dus nog niet duidelijk.
- Je vader had de vraag over het aangroeien van de rietkraag. Dit heeft er waarschijnlijk mee te maken dat het leggerprofiel, dat is de minimale afmeting van het doorstroomprofiel voor de aan- en afvoer van water, kleiner is dan de werkelijke maat van het kanaal daar. Dat betekent ook dat er meer ruimte voor begroeiing overblijft wat in de huidige tijd met alle ecologische opgaven meer wordt gedaan. In het verleden is dit waarschijnlijk intensiever onderhouden toen de eisen van de ecologie en biodiversiteit nog minder waren.

Veel succes met de verdere planvorming en mocht je een ontwerp hebben wat je wilt voorleggen, laat het ons vooral weten.
Jullie ook hele fijne paasdagen gewenst met z'n allen.

Met vriendelijke groet,

[redacted] J
regioadviseur Noordkop

Hoogheemraadschap Hollands Noorderkwartier
Bezoekadres: Stationsplein 136, 1703 WC [redacted] J
Postadres: Postbus 250, 1700 AG [redacted] J

t [redacted] J
w hhnk.nl

Werkdagen: maandag, dinsdag, donderdag en vrijdag

-----Oorspronkelijk bericht-----
Van: [redacted] J [redacted] J @icloud.com
Verzonden: vrijdag 18 april 2025 10:08
Aan: [redacted] J, [redacted] J, [redacted] J @hhnk.nl
Onderwerp: [redacted] J

Goedemorgen [redacted] J,

Enige tijd geleden zijn jullie bij ons geweest voor onze plannen aan de [redacted] J

Als het goed is zouden jullie nog het een en ander uitzoeken en ons dit

laten weten zodat wij verder kunnen met onze plannen uitwerken. Mogelijk is jullie dit ontschoten of hebben wij ergens overheen gekeken, kunnen jullie ons dit nog toesturen?

Alvast bedankt een fijne paas gewenst.

Groetjes  

06-



*Deze e-mail geldt alleen als formeel besluit als dat specifiek benoemd is in de mail of in de bijlage daarbij.
Heeft u een formeel besluit nodig of twijfelt u over de rechtsgeldigheid van deze mail, neem dan telefonisch contact met ons op of kijk op onze website.*

Toelichting grondslagen

In dit document kunt u secties vinden die onleesbaar zijn gemaakt. Deze informatie is achterwege gelaten op basis van de Wet open overheid (Woo). De letter die hierbij is vermeld correspondeert met de bijbehorende grondslag in onderstaand overzicht.

J Art. 5.1 lid 2 sub e

Het belang van de openbaarmaking van deze informatie weegt niet op tegen het belang van de eerbiediging van de persoonlijke levenssfeer van betrokkenen

Van: [redacted], [redacted] <[redacted]@hhnk.nl>

Verzonden: 14-01-2019 13:47

Aan: [redacted], [redacted] <[redacted]@hhnk.nl>

Onderwerp: aanvraag betr dam met duiker en uitrit [redacted]

Hoi [redacted],

Ik zie dat je [redacted] vervangt.

Ik heb een aanvraag ontvangen betreffende een plannetje met o.a. een dam met duiker en uitrit bij [redacted] in [redacted]

Op dit terrein komen 'trekkershutten' en een visvijver en parkeergelegenheid. Men wil uiteraard een uitrit op de weg.

Via [redacted] (die het vooroverleg heeft gehad) kreeg ik de volgende vraag:

De nieuwe ontsluiting staat ingetekend tot kadastrale grens maar moet waarschijnlijk aansluiten op de weg en kruist hierbij een watergang (is bestaande dam breed genoeg/duiker geschikt voor verkeersbelasting?) en een fietspad, hoe komt dit eruit te zien?

HHNK is kadastraal eigenaar en wegbeheerder.

Kun jij mij a.u.b. informeren wat de mogelijkheden hier zijn?

Ik ben morgen op kantoor van 7.00 tot 14.30 uur en zit op de derde etage 280 graden, binnenring.

Bij voorbaat dank.





Adviseur Vergunningverlening (Keur)

Cluster Vergunningen

[Hoogheemraadschap Hollands Noorderkwartier](#)

Bezoekadres:

Stationsplein 136

1703 AZ HEERHUGOWAARD

Postadres:

Postbus 250

1700 AG HEERHUGOWAARD

t. 072- [REDACTED] (werkdagen ma, di en do)

e. [REDACTED]@hhnk.nl

w. www.hhnk.nl

Toelichting grondslagen

In dit document kunt u secties vinden die onleesbaar zijn gemaakt. Deze informatie is achterwege gelaten op basis van de Wet open overheid (Woo). De letter die hierbij is vermeld correspondeert met de bijbehorende grondslag in onderstaand overzicht.

J Art. 5.1 lid 2 sub e

Het belang van de openbaarmaking van deze informatie weegt niet op tegen het belang van de eerbiediging van de persoonlijke levenssfeer van betrokkenen

Van: [redacted], [redacted] <[redacted]@hhnk.nl>

Verzonden: 06-12-[redacted]

Aan: [redacted], [redacted] <[redacted]@hhnk.nl>,
[redacted], [redacted] <[redacted]@hhnk.nl>

Onderwerp: aanvraag Trekkershutten en graven visvijver [redacted]

Hoi [redacted] en [redacted],

Ik heb een aanvraag [redacted] heeft hierover al info gegeven over Septictanks) waar [redacted] naar heeft gekeken en een waslijst aan

Vragen over heeft.

Een van de vragen is:

1. De bodem komt op -4,5m NAP? Dit is best diep en het water komt wel buiten de kernzone maar nog altijd wel binnen de beschermingszone dus er dient ook te worden bekeken of dit wel goed gaat in verband met opbarsten van de

bodem en/of hydraulische kortsluiting met de boezem;

Checken wij dit of leg ik dat bij de aanvrager?

Ik hoor het graag van jullie

Thanks!

Met vriendelijke groet,



[redacted]

Adviseur Vergunningverlening (Keur)

Cluster Vergunningen

[Hoogheemraadschap Hollands Noorderkwartier](#)

Bezoekadres:

Stationsplein 136

1703 AZ HEERHUGOWAARD

Postadres:

Postbus 250

1700 AG HEERHUGOWAARD

t. 072-[redacted] (werkdagen ma, di en do)

e. [redacted]@hhnk.nl

w. www.hhnk.nl

Toelichting grondslagen

In dit document kunt u secties vinden die onleesbaar zijn gemaakt. Deze informatie is achterwege gelaten op basis van de Wet open overheid (Woo). De letter die hierbij is vermeld correspondeert met de bijbehorende grondslag in onderstaand overzicht.

J Art. 5.1 lid 2 sub e

Het belang van de openbaarmaking van deze informatie weegt niet op tegen het belang van de eerbiediging van de persoonlijke levenssfeer van betrokkenen

Van: [redacted], [redacted] <[redacted]@hhnk.nl>

Verzonden: 24-02-2025 08:36

Aan: [redacted], [redacted] <[redacted]@hhnk.nl>

Onderwerp: actiepunten campingontwikkeling [redacted]

Goedemorgen [redacted],

Je had onderstaande punten nog van mij tegood nav ons bezoek van 13 februari jl aan de familie [redacted] aan de [redacted] in [redacted].

De punten die wij zouden uitzoeken en terugkoppelen:

- Wat is de werkelijke contour van de waterkering/beschermingszones waar rekening mee gehouden dient te worden;
- Tot waar mogen kabels in de ondergrond en tot waar de verharding tov de waterkering;
- Maakt deze kering onderdeel uit van het VBK project;
- Hebben wij eisen qua toepassen van grondsoort voor de ontwikkeling;
- Hoeveel steigers zouden er mogen langs de kering en zitten er nog regels aan de afmetingen;
- Aangegeven dat de nieuwe vijverpartij niet wenselijk is, tot waar zou die mogelijk tot minder hinder leiden;
- Wat is onze houding tov de rietschoot? Mag deze blijven aangroeien of halen wij die periodiek terug? In relatie tot de waterkering en het watersysteem;
- Toelichten hoe het zit met de watercompensatie.

Ik zal vanuit watersysteem ook even de laatste twee punten toelichten, wil jij de zaken aangaande waterveiligheid toelichten?

Handig om even ã©ã©n reactie uit te sturen.

Met vriendelijke groet,

[redacted]
regioadviseur Noordkop

Hoogheemraadschap Hollands Noorderkwartier
Bezoekadres: Stationsplein 136, 1703 WC Heerhugowaard
Postadres: Postbus 250, 1700 AG Heerhugowaard

t [redacted]
w hhnk.nl

Werkdagen: maandag, dinsdag, donderdag en vrijdag

Toelichting grondslagen

In dit document kunt u secties vinden die onleesbaar zijn gemaakt. Deze informatie is achterwege gelaten op basis van de Wet open overheid (Woo). De letter die hierbij is vermeld correspondeert met de bijbehorende grondslag in onderstaand overzicht.

J Art. 5.1 lid 2 sub e

Het belang van de openbaarmaking van deze informatie weegt niet op tegen het belang van de eerbiediging van de persoonlijke levenssfeer van betrokkenen



hoogheemraadschap
**Hollands
Noorderkwartier**

Datum
12 september 2018

Uw kenmerk

Contactpersoon
Schouwteam

Onderwerp
Bestuursdwangbeschikking
baggerschouw

Registratienummer
18.0253681

Doorkiesnummer
072-582 8282

Geachte mevrouw/heer,

Om voldoende ruimte te geven voor af- en aanvoer van water, is het belangrijk dat de sloten goed onderhouden zijn. Hoogheemraadschap Hollands Noorderkwartier controleert dit enkele keren per jaar en wij noemen dit de schouw. In deze brief leest u welke sloot of sloten u niet (goed) heeft onderhouden en wat wij van u verwachten.

Wat hebben wij gezien?

Dit voorjaar hebben wij de baggerschouw uitgevoerd. Tijdens deze schouw heeft het hoogheemraadschap geconstateerd dat één of meerdere sloten niet op diepte is/zijn. De dikte van de baggerlaag is in deze sloot/sloten te veel. Volgens de keur en de legger van Hoogheemraadschap Hollands Noorderkwartier ligt de onderhoudsplicht van deze sloot/sloten bij u en daarom ontvangt u deze brief. In de bijlage vindt u de schouwconstatering(en) met plaatsaanduiding.

Wat kunt u nu doen?

U heeft tot **23 april 2019** om de baggerlaag in de sloot/sloten te verwijderen. Op deze datum voeren wij de herschouw uit, wij controleren dan opnieuw of de sloot/sloten op diepte is/zijn gebracht. Als het onderhoud bij de herschouw akkoord is, beëindigen wij de handhavingprocedure.

Wanneer het hoogheemraadschap constateert dat een sloot nog niet (goed) op diepte is, neemt onze gebiedsbeheerder contact met u op om afspraken te maken over het onderhoud, dit heet 'horen'. Komt u deze afspraak met de gebiedsbeheerder niet na, dan laat het hoogheemraadschap de sloot op diepte brengen (baggeren). De kosten hiervan brengen wij bij u in rekening, waarbij € 150 administratiekosten in rekening wordt gebracht. Daarnaast riskeert u een boete variërend tussen € 100 en € 300. Het hoogheemraadschap noemt dit het toepassen van bestuursdwang.

Wat is bagger?

Bagger is een laag modder of slib op de bodem van sloten, vaarten en andere watergangen. Deze laag ontstaat bijvoorbeeld door inwaaierende bladeren en dode waterplanten. De vorming van bagger is een natuurlijk proces dat altijd doorgaat.

Als er teveel bagger op de bodem ligt, wordt het water ondiep. Het water kan dan niet goed meer doorstromen. Het kan ook niet goed worden afgevoerd, bijvoorbeeld als het hevig regent. Daarnaast wordt het water troebel en er kan een tekort aan zuurstof in het water ontstaan. Dat is slecht voor planten en dieren. Door regelmatig te baggeren houden we de watergangen op de juiste diepte. Zo kan het water goed blijven doorstromen en blijft het schoon en gezond.

Hoe bagger ik een sloot uit?

Het is belangrijk dat een sloot in zijn geheel uitgebaggerd wordt. Als de sloot voor de helft wordt uitgebaggerd, stroomt de achtergebleven slappe bagger terug naar de uitgebaggerde sloothelft. In veel gevallen zal de sloot nog steeds onvoldoende diep blijken te zijn. Het is voor een goede uitvoering van het baggeren daarom belangrijk dat de onderhoudsplichtigen van een sloot samenwerken en gezamenlijk de sloot (laten) uitbaggeren. Beschikt u niet over geschikt materieel? Benader dan een loonwerker.

Woont u in veenweidegebied?

In veenweidegebied is (vaak) geen harde bodem aanwezig. Hier geldt dat er minimaal 30 cm water in de sloot moet staan. Indien er minder dan 30 cm water in de sloot staat, moet u de sloot tot 40 cm diepte uitbaggeren.

Heeft u nog vragen of wilt u iets doorgeven?

Meer informatie vindt u op onze website www.hhnk.nl/schouw. Heeft u nog vragen? Wij zijn elke werkdag bereikbaar via 072-582 8282 of via schouw@hhnk.nl. *Vermeld altijd de perceelcode uit deze brief, die kunt u vinden in de groene kolom van de bijlage. Wij kunnen u dan sneller van dienst zijn.*

Bent u het niet eens met deze brief?

Dan kunt u binnen zes weken bezwaar maken. Hoe u dat kunt doen, vindt u op onze website.

Alvast hartelijk dank voor uw medewerking.

Hoogachtend,

Namens het college van dijkgraaf en hoogheemraden,



Hoofd cluster Handhaving
Afdeling Vergunningen, Handhaving, Inkoop, Juridische Zaken & Grondzaken

Bijlage

- Plaatsaanduiding



Bijlage – Plaatsaanduiding

Behorende bij de bestuursdwangbeschikking baggerschouw aan [redacted] J, van 12 september 2018.




Toelichting benodigd onderhoud:

Baggeren

Het verwijderen van bagger tot de natuurlijke ondergrond van de sloot (harde bodem).

Bij uw perceel zijn de volgende overtredingen geconstateerd:

Nr	Perceelcode	Geconstateerde overtreding (artikel 2.5 van de keur 2016)
1	[redacted]	Baggeren
2	[redacted]	Baggeren
3	[redacted]	Baggeren
4	[redacted]	Baggeren

Legenda	
	Overtreding
	Perceelgrens
	Sloot





Toelichting grondslagen

In dit document kunt u secties vinden die onleesbaar zijn gemaakt. Deze informatie is achterwege gelaten op basis van de Wet open overheid (Woo). De letter die hierbij is vermeld correspondeert met de bijbehorende grondslag in onderstaand overzicht.

J Art. 5.1 lid 2 sub e

Het belang van de openbaarmaking van deze informatie weegt niet op tegen het belang van de eerbiediging van de persoonlijke levenssfeer van betrokkenen

Van: [redacted] <[redacted]@hhnk.nl>
Verzonden: 29-11-2018 08:45
Aan: [redacted], [redacted] <[redacted]@hhnk.nl>
Onderwerp: FW: [redacted]

Hoi [redacted],

Ik heb je deze week het dossiernummer toegezonden van onderstaande aanvraag [redacted]

Heb je er al naar gekeken of het volgens de door jou gemaakte afspraken is aangevraagd?

Ik kreeg nl. onderstaande mail van [redacted] om de gemeente vandaag terug te bellen. Dit i.v.m. een verzoek tot wijziging van het bestemmingsplan, waarvoor ze een akkoord van HHNK nodig hebben.

Ik hoor het graag van je.

Bedankt alvast.

Met vriendelijke groet,



[redacted]

Adviseur Vergunningverlening (Keur)

Cluster Vergunningen

Hoogheemraadschap Hollands Noorderkwartier

Bezoekadres:

Stationsplein 136

[redacted] HEERHUGOWAARD

Postadres:

Postbus 250

1700 AG HEERHUGOWAARD

t. 072-[redacted] (werkdagen ma, di en do)

e. [redacted]@hhnk.nl

w. www.hhnk.nl

Van: [redacted], [redacted]

Verzonden: woensdag 28 november 2018 15:12

Aan: [redacted]

Onderwerp: FW: [redacted]

Hoi [redacted],

Wil jij morgen [redacted] terugbellen? [redacted] is van de gemeente Hollands Kroon en heeft een verzoek tot wijziging bestemmingsplan gekregen bij de [redacted] in [redacted]. Zonder toestemming van ons kan hij geen toestemming verlenen en daarom was hij benieuwd of wij al iets konden zeggen over deze aanvraag. Hij moet over 5 dagen al een besluit nemen. Het betreft de aanvraag met nummer: 3984317/18.0296435.

Je kunt hem bereiken middels onderstaande contactgegevens.

Met vriendelijke groet,

[redacted]

Medewerkster Vergunningen

Hoogheemraadschap Hollands Noorderkwartier

Bezoekadres: Stationsplein 136, 1703 WC Heerhugowaard

Postadres: Postbus 250, 1700 AG Heerhugowaard



Telefoon [redacted]

:

E-mail: [redacted]@hhnk.nl

www.hhnk.nl

Website:

Van: [redacted] <[redacted]@hollandskroon.nl>

Verzonden: woensdag 28 november 2018 15:00

Aan: [redacted], [redacted] <[redacted]@hhnk.nl>

Onderwerp: [redacted]

Met vriendelijke groet,

[redacted]

Gemeente Hollands Kroon

Postadres: Postbus 8, [redacted] Anna Paulowna

Telefoon: 06-[redacted]



Toelichting grondslagen

In dit document kunt u secties vinden die onleesbaar zijn gemaakt. Deze informatie is achterwege gelaten op basis van de Wet open overheid (Woo). De letter die hierbij is vermeld correspondeert met de bijbehorende grondslag in onderstaand overzicht.

J Art. 5.1 lid 2 sub e

Het belang van de openbaarmaking van deze informatie weegt niet op tegen het belang van de eerbiediging van de persoonlijke levenssfeer van betrokkenen

Van: [redacted], [redacted] <[redacted]@hhnk.nl>

Verzonden: 11-01-2019 15:40

Aan: [redacted], [redacted] <[redacted]@hhnk.nl>

Onderwerp: FW: 140-25_visvijver_[redacted]

Hoi [redacted],

Zie onderstaande mail en bijlage. Ik moet er nog naar kijken maar had jij al antwoord op zijn vragen?

Volgende week maar even een gezamenlijk antwoord dichten.

Met vriendelijke groet,

ing. [redacted]

adviseur waterveiligheid



Hoogheemraadschap Hollands Noorderkwartier

Afdeling Waterveiligheid en Wegen

B Stationsplein 136 (voorheen Bevelandseweg 1) | 1703 WC | Heerhugowaard

P Postbus 250 | 1700 AG | Heerhugowaard

T 072-[redacted] (direct)

@ [redacted]@hhnk.nl

W www.hhnk.nl

Afwezig: maandag

Van: [redacted] | Nico Dekker Ontwerp & Bouwkunde

Verzonden: vrijdag 11 januari 2019 12:21

Aan: [redacted], [redacted]

Onderwerp: 140-25_visvijver_[redacted]

Goedemiddag [redacted],

Ik heb het overzichtsplan aangepast op alle genoemde punten die voort zijn gekomen uit de brief en de eerdere gesprekken die wij hebben gevoerd, zie hiervoor de bijlage.

Is er al wat meer duidelijkheid over:

- de septic tanks (capaciteit e.d.)
- De ontsluiting (bestaande dam).

Als er nog iets ontbreekt of aangevuld moet worden dan hoor ik het graag,

Met vriendelijke groet,

[redacted]

Nico Dekker Ontwerp & Bouwkunde

telefoon: 0226 42 7920

Internet: <http://www.nicodekker.com>

E-mail: @[nicodekker.com](mailto:nico@nicodekker.com)

kantoor: Dorpsstraat 231a, 1733 AK Nieuwe Niedorp

post: Dokter de Boerstraat 8, 1733 VK Nieuwe Niedorp

Toelichting grondslagen

In dit document kunt u secties vinden die onleesbaar zijn gemaakt. Deze informatie is achterwege gelaten op basis van de Wet open overheid (Woo). De letter die hierbij is vermeld correspondeert met de bijbehorende grondslag in onderstaand overzicht.

J Art. 5.1 lid 2 sub e

Het belang van de openbaarmaking van deze informatie weegt niet op tegen het belang van de eerbiediging van de persoonlijke levenssfeer van betrokkenen

Van: [redacted], [redacted] <[redacted]@hhnk.nl>

Verzonden: 23-01-2019 09:51

Aan: [redacted], [redacted] <[redacted]@hhnk.nl>

CC: [redacted], [redacted] <[redacted]@hhnk.nl>

Onderwerp: FW: aanvraag betr dam met duiker en uitrit [redacted]

Hoi [redacted],

Bedankt voor het meedenken! Je hebt helemaal gelijk over het graven binnen de kernzone en de combi met ophogen.

Deze twee aspecten heb ik ook eisen aan gesteld en voorstellen gedaan maar de verwerking in het ontwerp lijkt nogal moeilijk te zijn!

We gaan ze nu vragen om het ontwerp weer aan te passen.

Met vriendelijke groet,

ing. [redacted]

adviseur waterveiligheid



Hoogheemraadschap Hollands Noorderkwartier

Afdeling Waterveiligheid en Wegen

B Stationsplein 136 (voorheen Bevelandseweg 1) | 1703 WC | Heerhugowaard

P Postbus 250 | 1700 AG | Heerhugowaard

T 072-[redacted] (direct)

@ [redacted]@hhnk.nl

W www.hhnk.nl

Afwezig: maandag

Van: [redacted], [redacted]

Verzonden: dinsdag 15 januari 2019 10:15

Aan: [redacted], [redacted]

Onderwerp: FW: aanvraag betr dam met duiker en uitrit [redacted]

Reactie [redacted]

Van: [redacted], [redacted]

Verzonden: dinsdag 15 januari 2019 9:27

Aan: [redacted], [redacted] <[redacted]@hhnk.nl>

Onderwerp: RE: aanvraag betr dam met duiker en uitrit [redacted]

Hoi [redacted],

Wat een leuke attractie.

Als de aanvrager geen aanpassingen aan zijn dam heeft aangevraagd, dan hoeft dat niet.

Wel is het zo dat bij het huidige agrarisch gebruik van de dam, de bermen het "overleven. Bij meer verkeer Ã©n jaarrond kan het zijn dat de bermen kapot worden gereden. Hiervoor lijkt het mij dat hier specifieke voorzieningen worden geÃ©ist aangebracht, in de vorm van een elementen verharding (groensteen of klinkers) die in onderhoud blijven bij de ontheffinghouder. Ik ben van mening dat dit beter in dit aanvraag stadium kan worden meegenomen dat later in een toezicht/handhavingstraject

Geoweb geeft geen uitsluitel over de huidige duiker diameter, wil je dat ik daar naar kijk?

Ter info,

Bij 't Paadje zijn alle elementenverhardingen die daar langs de weg lagen, verwijderd.

Het schap zag dat dit niet nodig was voor weggebruikers, maar er lagen tbv de agrariers. Hhnk zou hier anders onderhoud aan moeten plegen.

Als de agrariÃ©rs/campingbezoekers nu willen parkeren, kunnen zij dat gewoon op de weg doen is het standpunt

De uitritvergunning aanpassen?

Deze was vast gebaseerd op agrarisch gebruik, nu kunnen er meer verkeersbewegingen worden verwacht. Eisenpakket â€!

Bebording?? Vreemd volk en kruising fietspad?

Waterpartij breder graven achter de waterkering.

Er is een bestaande sloot, maar hoe diep is het in het ontwerpplan?

Lijkt volledig te worden gegraven in de KERNzone, wat m.i. *onmogelijk* is toe te staan

Het klein deel van het plan ligt volledig in de veiligheidszone

Dit is ter beoordeling aan [redacted] i.c.m. adviseur waterkeringen,

? komt hier nog een VBK aan en passen deze plannen nog na een dijkverbetering, is eventueel dan hier een combi mogelijk

Groeten

[redacted]

Van: [redacted], [redacted]

Verzonden: dinsdag 15 januari 2019 8:13

Aan: [redacted], [redacted] <[redacted]@hhnk.nl>

Onderwerp: FW: aanvraag betr dam met duiker en uitrit [redacted]

Hoi [redacted],

Zie onderstaande mail aan [redacted]

Ik hoor het graag van je.

Alvast bedankt.

Mvrgr

[redacted]

[redacted], [redacted]

Verzonden: maandag 14 januari 2019 13:48

Aan: [redacted] <[redacted]@hhnk.nl>

Onderwerp: aanvraag betr dam met duiker en uitrit [redacted]

Hoi [redacted],

Ik zie dat je [redacted] vervangt.

Ik heb een aanvraag ontvangen betreffende een plannetje met o.a. een dam met duiker en uitrit bij [redacted] in [redacted]

Op dit terrein komen 'trekkershutten' en een visvijver en uiteraard parkeergelegenheid. Men wil daarom een uitrit op de weg.

De nieuwe ontsluiting staat ingetekend tot kadastrale grens maar moet waarschijnlijk aansluiten op de weg en kruist hierbij een watergang (is bestaande dam breed genoeg/duiker geschikt voor verkeersbelasting?) en een fietspad, hoe komt dit eruit te zien?

HHNK is kadastraal eigenaar en wegbeheerder.

Kun jij mij a.u.b. informeren wat de mogelijkheden hier zijn?

Ik ben morgen op kantoor van 7.00 tot 14.30 uur en zit op de derde etage 280 graden, binnenring.

Bij voorbaat dank.

Met vriendelijke groet,



J

Adviseur Vergunningverlening (Keur)

Cluster Vergunningen

[Hoogheemraadschap Hollands Noorderkwartier](#)

Bezoekadres:

Stationsplein 136

1703 AZ HEERHUGOWAARD

Postadres:

Postbus 250

1700 AG HEERHUGOWAARD

t. 072- [REDACTED] (werkdagen ma, di en do)

e. [REDACTED]@hhnk.nl

w. www.hhnk.nl

Toelichting grondslagen

In dit document kunt u secties vinden die onleesbaar zijn gemaakt. Deze informatie is achterwege gelaten op basis van de Wet open overheid (Woo). De letter die hierbij is vermeld correspondeert met de bijbehorende grondslag in onderstaand overzicht.

J Art. 5.1 lid 2 sub e

Het belang van de openbaarmaking van deze informatie weegt niet op tegen het belang van de eerbiediging van de persoonlijke levenssfeer van betrokkenen

Van: [redacted] <[redacted]@hhnk.nl>

Verzonden: 15-01-2019 10:15

Aan: [redacted] <[redacted]@hhnk.nl>

Onderwerp: FW: aanvraag betr dam met duiker en uitrit [redacted]

Reactie Wegenbeheerder

Van: [redacted], [redacted]

Verzonden: dinsdag 15 januari 2019 10:09

Aan: [redacted]

Onderwerp: RE: aanvraag betr dam met duiker en uitrit [redacted]

Vanuit Afdeling Wegen:

- De uitrit moet het uiterlijk hebben van een gewone uitrit, belijning en bebording is niet nodig.
- Uitrit moet breed genoeg zijn voor het verkeer wat er overheen gaat en zodat er geen schade ontstaat aan de berm
- Gevolgschade aan middenberm (tussen fietspad en berm) en fietspad is voor rekening van vergunninghouder.
- Aangeraden wordt om de middenberm te voorzien van half verharding, omdat er kabels en leidingen onder de middenberm liggen

Met vriendelijke groet,

[redacted]

Netwerkbeheerder Wegen

Hoogheemraadschap Hollands Noorderkwartier

Postadres: Postbus 250, 1700 AG Heerhugowaard

Tel: [redacted]

Tel mob: 06 [redacted]

W. www.hhnk.nl

E. [redacted]@hhnk.nl



Veilig wonen onder zeeniveau
is minder logisch dan je denkt

Van: [redacted]

Verzonden: maandag 14 januari 2019 13:48

Aan: [redacted], [redacted] <[redacted]@hhnk.nl>

Onderwerp: aanvraag betr dam met duiker en uitrit [redacted]

Hoi [redacted],

Ik zie dat je [redacted] vervangt.

Ik heb een aanvraag ontvangen betreffende een plannetje met o.a. een dam met duiker en uitrit bij [redacted] in [redacted]

Op dit terrein komen 'trekkershutten' en een visvijver en parkeergelegenheid. Men wil uiteraard een uitrit op de weg.

Via [redacted] (die het vooroverleg heeft gehad) kreeg ik de volgende vraag:

De nieuwe ontsluiting staat ingetekend tot kadastrale grens maar moet waarschijnlijk aansluiten op de weg en kruist hierbij een watergang (is bestaande dam breed genoeg/duiker geschikt voor verkeersbelasting?) en een fietspad, hoe komt dit eruit te zien?

HHNK is kadastraal eigenaar en wegbeheerder.

Kun jij mij a.u.b. informeren wat de mogelijkheden hier zijn?

Ik ben morgen op kantoor van 7.00 tot 14.30 uur en zit op de derde etage 280 graden, binnenring.

Bij voorbaat dank.



Met vriendelijke groet,



J

Adviseur Vergunningverlening (Keur)

Cluster Vergunningen

[Hoogheemraadschap Hollands Noorderkwartier](#)

Bezoekadres:

Stationsplein 136

1703 AZ HEERHUGOWAARD

Postadres:

Postbus 250

1700 AG HEERHUGOWAARD

t. 072- [redacted] (werkdagen ma, di en do)

e. [redacted]@hhnk.nl

w. www.hhnk.nl

Toelichting grondslagen

In dit document kunt u secties vinden die onleesbaar zijn gemaakt. Deze informatie is achterwege gelaten op basis van de Wet open overheid (Woo). De letter die hierbij is vermeld correspondeert met de bijbehorende grondslag in onderstaand overzicht.

J Art. 5.1 lid 2 sub e

Het belang van de openbaarmaking van deze informatie weegt niet op tegen het belang van de eerbiediging van de persoonlijke levenssfeer van betrokkenen

Van: [redacted], [redacted] <[redacted]@hhnk.nl>

Verzonden: 15-01-2019 10:14

Aan: [redacted], [redacted] <[redacted]@hhnk.nl>

Onderwerp: FW: aanvraag betr dam met duiker en uitrit [redacted]

Reactie [redacted]

Van: [redacted], [redacted]

Verzonden: dinsdag 15 januari 2019 9:27

Aan: [redacted], [redacted]

Onderwerp: RE: aanvraag betr dam met duiker en uitrit [redacted]

Hoi [redacted],

Wat een leuke attractie.

Als de aanvrager geen aanpassingen aan zijn dam heeft aangevraagd, dan hoeft dat niet.

Wel is het zo dat bij het huidige agrarisch gebruik van de dam, de bermen het "overleven. Bij meer verkeer Æ©n jaarrond kan het zijn dat de bermen kapot worden gereden. Hiervoor lijkt het mij dat hier specifieke voorzieningen worden geÆ«ist aangebracht, in de vorm van een elementen verharding (groensteen of klinkers) die in onderhoud blijven bij de ontheffinghouder. Ik ben van mening dat dit beter in dit aanvraag stadium kan worden meegenomen dat later in een toezicht/handhavingstraject

Geoweb geeft geen uitsluitsel over de huidige duiker diameter, wil je dat ik daar naar kijk?

Ter info,

Bij 't Paadje zijn alle elementenverhardingen die daar langs de weg lagen, verwijderd.

Het schap zag dat dit niet nodig was voor weggebruikers, maar er lagen tbv de agrariers. Hhnk zou hier anders onderhoud aan moeten plegen.

Als de agrariÆ«rs/campingbezoekers nu willen parkeren, kunnen zij dat gewoon op de weg doen is het standpunt

De uitritvergunning aanpassen?

Deze was vast gebaseerd op agrarisch gebruik, nu kunnen er meer verkeersbewegingen worden verwacht. Eisenpakket æ€|

Bebording?? Vreemd volk en kruising fietspad?

Waterpartij breder graven achter de waterkering.

Er is een bestaande sloot, maar hoe diep is het in het ontwerpplan?

Lijkt volledig te worden gegraven in de KERNzone, wat m.i. *onmogelijk* is toe te staan

Het klein deel van het plan ligt volledig in de veiligheidszone

Dit is ter beoordeling aan [redacted] i.c.m. adviseur waterkeringen,

? komt hier nog een VBK aan en passen deze plannen nog na een dijkverbetering, is eventueel dan hier een combi mogelijk

Groeten

[redacted]

Van: [redacted], [redacted]

Verzonden: dinsdag 15 januari 2019 8:13

Aan: [redacted], [redacted] <[redacted]@hhnk.nl>

Onderwerp: FW: aanvraag betr dam met duiker en uitrit [redacted]

Hoi [redacted],

Zie onderstaande mail aan [redacted]

Ik hoor het graag van je.

Alvast bedankt.

Mvrgr

[redacted]

Van: [redacted], [redacted]

Verzonden: maandag 14 januari 2019 13:48

Aan: [redacted] <[redacted]@hhnk.nl>

Onderwerp: aanvraag betr dam met duiker en uitrit [redacted]

Hoi [redacted],

Ik zie dat je [redacted] vervangt.

Ik heb een aanvraag ontvangen betreffende een plannetje met o.a. een dam met duiker en uitrit bij [redacted] in [redacted]

Op dit terrein komen 'trekkershutten' en een visvijver en uiteraard parkeergelegenheid. Men wil daarom een uitrit op de weg.

De nieuwe ontsluiting staat ingetekend tot kadastrale grens maar moet waarschijnlijk aansluiten op de weg en kruist hierbij een watergang (is bestaande dam breed genoeg/duiker geschikt voor verkeersbelasting?) en een fietspad, hoe komt dit eruit te zien?

HHNK is kadastraal eigenaar en wegbeheerder.

Kun jij mij a.u.b. informeren wat de mogelijkheden hier zijn?

Ik ben morgen op kantoor van 7.00 tot 14.30 uur en zit op de derde etage 280 graden, binnenring.

Bij voorbaat dank.



Met vriendelijke groet,



 J
Adviseur Vergunningverlening (Keur)

Cluster Vergunningen

[Hoogheemraadschap Hollands Noorderkwartier](#)

Bezoekadres:

Stationsplein 136

1703 AZ HEERHUGOWAARD

Postadres:

Postbus 250

1700 AG HEERHUGOWAARD

t. 072- [redacted] (werkdagen ma, di en do)

e. [redacted]@hhnk.nl

w. www.hhnk.nl

Toelichting grondslagen

In dit document kunt u secties vinden die onleesbaar zijn gemaakt. Deze informatie is achterwege gelaten op basis van de Wet open overheid (Woo). De letter die hierbij is vermeld correspondeert met de bijbehorende grondslag in onderstaand overzicht.

J Art. 5.1 lid 2 sub e

Het belang van de openbaarmaking van deze informatie weegt niet op tegen het belang van de eerbiediging van de persoonlijke levenssfeer van betrokkenen

Van: [redacted], [redacted] <[redacted]@hhnk.nl>

Verzonden: 15-01-2019 08:12

Aan: [redacted], [redacted] <[redacted]@hhnk.nl>

Onderwerp: FW: aanvraag betr dam met duiker en uitrit [redacted]

Hoi [redacted],

Zie onderstaande mail aan [redacted]

Ik hoor het graag van je.

Alvast bedankt.

Mvrgr

[redacted]

Van: [redacted], [redacted]

Verzonden: maandag 14 januari 2019 13:48

Aan: [redacted]

Onderwerp: aanvraag betr dam met duiker en uitrit [redacted]

Hoi [redacted],

Ik zie dat je [redacted] vervangt.

Ik heb een aanvraag ontvangen betreffende een plannetje met o.a. een dam met duiker en uitrit bij [redacted] in [redacted]

Op dit terrein komen 'trekkershutten' en een visvijver en uiteraard parkeergelegenheid. Men wil daarom een uitrit op de weg.

De nieuwe ontsluiting staat ingetekend tot kadastrale grens maar moet waarschijnlijk aansluiten op de weg en kruist hierbij een watergang (is bestaande dam breed genoeg/duiker geschikt voor verkeersbelasting?) en een fietspad, hoe komt dit eruit te zien?

HHNK is kadastraal eigenaar en wegbeheerder.

Kun jij mij a.u.b. informeren wat de mogelijkheden hier zijn?

Ik ben morgen op kantoor van 7.00 tot 14.30 uur en zit op de derde etage 280 graden, binnenring.

Bij voorbaat dank.



Met vriendelijke groet,




Adviseur Vergunningverlening (Keur)

Cluster Vergunningen

[Hoogheemraadschap Hollands Noorderkwartier](#)

Bezoekadres:

Stationsplein 136

1703 AZ HEERHUGOWAARD

Postadres:

Postbus 250

1700 AG HEERHUGOWAARD

t. 072- [REDACTED] (werkdagen ma, di en do)

e. [REDACTED]@hhnk.nl

w. www.hhnk.nl

Toelichting grondslagen

In dit document kunt u secties vinden die onleesbaar zijn gemaakt. Deze informatie is achterwege gelaten op basis van de Wet open overheid (Woo). De letter die hierbij is vermeld correspondeert met de bijbehorende grondslag in onderstaand overzicht.

J Art. 5.1 lid 2 sub e

Het belang van de openbaarmaking van deze informatie weegt niet op tegen het belang van de eerbiediging van de persoonlijke levenssfeer van betrokkenen

Van: [redacted] <[redacted]@hhnk.nl>

Verzonden: 18-12-2018 13:39

Aan: [redacted], [redacted] <[redacted]@hhnk.nl>

Onderwerp: FW: aanvraag Trekkershutten en aanleg Visvijver [redacted]

Hoi [redacted],

Zoals aangegeven heb ik ook [redacted] gesproken over de aanvraag voor de visvijver.

Ik heb de opmerkingen toegelicht en dit was nu duidelijk. Ik lever nog wat info aan maar daarnaast spelen er nog 2 aspecten/vragen:

☞• Wat zijn de eisen aan de IBA's of kunnen wij een type aangegeven?

☞• Wat zijn de eisen aan de aansluiting op de [redacted] HHNK is wegbeheerder dus de vraag of de bestaande informele inrit zo mag blijven of dat dit ontworpen moet worden

Als jij voor deze 2 punten de eisen kunt achterhalen en doorgeven dan stuur ik hem de info t.a.v. de waterkering.

Ik heb al aangegeven dat dit volgend jaar wordt.

Met vriendelijke groet,

ing. [redacted]

adviseur waterveiligheid



Hoogheemraadschap Hollands Noorderkwartier

Afdeling Waterveiligheid en Wegen

B Stationsplein 136 (voorheen Bevelandseweg 1) | 1703 WC | Heerhugowaard

P Postbus 250 | 1700 AG | Heerhugowaard

T 072-[redacted] (direct)

@ [redacted]@hhnk.nl

W www.hhnk.nl

Afwezig: maandag

Van: [redacted], [redacted]

Verzonden: woensdag 5 december 2018 9:10

Aan: [redacted]; [redacted], [redacted]

Onderwerp: RE: aanvraag Trekkershutten en aanleg Visvijver [redacted]

Hoi [redacted],

Nav [redacted] zijn onderstaande reactie.

Septic tank/IBA idd noodzakelijk.

Ondanks dat het seizoenwoningen zijn (toch?) wordt er wel in pieken 100% afvalwater geloosd, dus die moet volledig gezuiverd kunnen worden.

Voldoen aan het Besluit lozingen huishoudens afvalwater (of het Activiteitenbesluit als het daar onder valt).

Checken bij [redacted] om het zo concreet mogelijk mee te geven.

Met vriendelijke groet,

[redacted]
Regioadviseur Noordkop

Afdeling Watersystemen



Hoogheemraadschap Hollands Noorderkwartier

Bezoekadres: Stationsplein 136, 1703 WC Heerhugowaard

Postadres: Postbus 250, 1700 AG Heerhugowaard

t. [redacted]

e. [redacted]@hhnk.nl

w. www.hhnk.nl

(note: per 21 december 2018 ben ik met zwangerschapsverlof. Mijn taken worden overgenomen door

[redacted] e-mail: [redacted]@hhnk.nl)

Van: [redacted]

Verzonden: dinsdag 4 december 2018 14:37

Aan: [redacted], [redacted]

CC: [redacted], [redacted]

Onderwerp: RE: aanvraag Trekkershutten en aanleg Visvijver [redacted]

Hoi [redacted],

Niet schrikken maar er zitten nog wel wat onduidelijkheden in de aanvraag, niet alleen vanuit waterveiligheid. Overigens wel punten waar eerder over is gesproken.

Ik heb de aanvraag bekeken en de volgende vragen/opmerkingen:

- ⌘• niet duidelijk wat nieuw water is en wat bestaand. Geen nieuw water/niet graven binnen de kernzone is de afspraak;
- ⌘• handig om de kernzone (aangeleverd) alsmede ook de insteek van de nieuwe watergang in tekening aan te geven;
 - aan de westzijde komt het water volgens mij te dicht op de waterkering (hier ook graag een dwarsprofiel haaks op de waterkering)!
- ⌘• taluds van nieuw water minimaal 1:2 en geen 45 graden (1:1);
- ⌘• hoogtes in meters t.o.v. N.A.P. aangeven;
- ⌘• het beheer en onderhoud komt bij initiatiefnemer (aandachtspunt: hoe ga je dit water onderhouden);

☞ de huisaansluitingen liggen binnen beschermingszone A, hoe worden deze bij de 2 oostelijke huisjes aangelegd onder het water door?

☞ De septictanks (stellen wij hier eisen aan als HHNK? Volgens mij hebben deze ook een overstort op het oppervlaktewater? Kun jij dit nagaan bij regioadviseur [redacted]);

☞ Wat is de verhardingstoename (en wat voor verharding betreft het grastegels/asfalt, etc.)?

☞ Wat is de ingetekende groene ovaal nabij de parkeervakken?

☞ De nieuwe ontsluiting staat ingetekend tot kadastrale grens maar moet waarschijnlijk aansluiten op de weg en kruist hierbij een watergang (bestaande dam breed genoeg/duiker geschikt voor verkeersbelasting?) en een fietspad, hoe komt dit eruit te zien? HHNK is kadastraal eigenaar en wegbeheerder, dit is eerder ook aangegeven (check eisen bij wegen);

☞ Aandachtspunt bij nieuwe aansluiting: bestaande K&L?

☞ Het waterpeil in deze polder is -2,10m t.o.v. NAP (aangeven in dwarsprofielen);

☞ De bodem komt op -4,5m NAP? Dit is best diep en het water komt wel buiten de kernzone maar nog altijd wel binnen de beschermingszone dus er dient ook te worden bekeken of dit wel goed gaat in verband met opbarsten van de bodem en/of hydraulische kortsluiting met de boezem;

☞ Wat gebeurt er met de vrijkomende grond? Het zou positief zijn als de strook tussen de boezem en de vijver wat wordt opgehoogd, dit kan wellicht met de vrijkomende grond?

Met vriendelijke groet,

ing. [redacted]

adviseur waterveiligheid



Hoogheemraadschap Hollands Noorderkwartier

Afdeling Waterveiligheid en Wegen

B Stationsplein 136 (voorheen Bevelandseweg 1) | 1703 WC | Heerhugowaard

P Postbus 250 | 1700 AG | Heerhugowaard

T 072-[redacted] (direct)

@ [redacted]@hhnk.nl

W www.hhnk.nl

Afwezig: maandag

Van: [redacted], [redacted]

Verzonden: maandag 26 november 2018 7:05

Aan: [redacted] <[redacted]@hhnk.nl>

Onderwerp: RE: aanvraag Trekkershutten en aanleg Visvijver [redacted]

Hoi [redacted],

Het Dossiernummer is HHNK/18005167

Ik hoor het wel van je of de aanvraag akkoord is.

Bedankt alvast.

Gr

[redacted]

Van: [redacted]

Verzonden: vrijdag 23 november 2018 16:37

Aan: [redacted], [redacted] <[redacted]@hhnk.nl>

Onderwerp: RE: aanvraag Trekkershutten en aanleg Visvijver [redacted]

Hoi [redacted],

Klopt hier heb ik uitgebreid overleg over gehad (zie f-schijf). Ik heb geprobeerd om ze duidelijk te maken wat er voor een aanvraag benodigd is maar dat viel niet mee.

Als je mij het Corsa dossier wilt sturen dan kijk ik even mee wat ze er van gemaakt hebben.

<F:\BBP\02 PI Derden\01 PI Derden\02 Gebied PI\ W \01 Gemeente\Hollands Kroon\02 Adviserings PI\795 - Visvijver en trekkershutten> [redacted]

Met vriendelijke groet,

ing. [redacted]

adviseur waterveiligheid



Hoogheemraadschap Hollands Noorderkwartier

Afdeling Waterveiligheid en Wegen

B Stationsplein 136 (voorheen Bevelandseweg 1) | 1703 WC | Heerhugowaard

P Postbus 250 | 1700 AG | Heerhugowaard

T 072-[redacted] (direct)

@ [redacted]@hhnk.nl

W www.hhnk.nl

Afwezig: maandag

Van: [redacted], [redacted]

Verzonden: donderdag 22 november 2018 13:46

Aan: [redacted] <[redacted]@hhnk.nl>

Onderwerp: aanvraag Trekkershutten en aanleg Visvijver [redacted]


Hoi [redacted],

Ik heb een aanvraag ontvangen over het aanleggen van een visvijver en trekkershutten.

De aanvrager zegt dat hij alles met jou heeft afgestemd, het kan aan mij liggen maar ik kan er niets van vinden (zie onderstaande tekening)

J

J

Zelf doet hij mail met een foto van  bij de aanvraag, maar dat betreft het naastgelegen perceel en gaat alleen over bouwen buiten het profiel.

Van: [redacted]
Verzonden: woensdag 19 april 2017 9:53
Aan: [redacted]
CC: [redacted]@hhnk.nl>; [redacted]@hhnk.nl>
Onderwerp: RE: Advies om bouwwerk in waterkering - [redacted]

Beste Martine,

Betreft het bouwwerk in de regionale waterkering bij [redacted];

De locatie ligt langs een regionale boezemwaterkering en wordt gezien als een onbebouwde dijkstrekking met incidentele bebouwing.

Voor deze locatie geldt dat bebouwing buiten het profiel van vrije ruimte (vrijwaringszone) dient te blijven en hiernaast geen negatief effect op de waterkerende veiligheid mag hebben. Het minimale profiel van vrije ruimte is op deze locatie gelijk aan de kernzone van de waterkering (zwarte stippellijn). De bebouwing blijft buiten het profiel, dus het hoogheemraadschap is akkoord met het bouwwerk. Wel dient hier separaat nog een watervergunning voor te worden aangevraagd.



Wil jij even aangeven of je hier idd overleg over hebt gehad en of hetgeen hij wil in de Waterkering gewenst is?

Ik hoor het graag van je, alvast bedankt!

Met vriendelijke groet,



[redacted] J

Adviseur Vergunningverlening (Keur)

Cluster Vergunningen

[Hoogheemraadschap Hollands Noorderkwartier](#)

Bezoekadres:

Stationsplein 136

1703 AZ HEERHUGOWAARD

Postadres:

Postbus 250

1700 AG HEERHUGOWAARD

t. 072- [redacted] (werkdagen ma, di en do)

e. [redacted]@hhnk.nl

w. www.hhnk.nl

Toelichting grondslagen

In dit document kunt u secties vinden die onleesbaar zijn gemaakt. Deze informatie is achterwege gelaten op basis van de Wet open overheid (Woo). De letter die hierbij is vermeld correspondeert met de bijbehorende grondslag in onderstaand overzicht.

J Art. 5.1 lid 2 sub e

Het belang van de openbaarmaking van deze informatie weegt niet op tegen het belang van de eerbiediging van de persoonlijke levenssfeer van betrokkenen

Van: [redacted] <[redacted]@hhnk.nl>

Verzonden: 15-01-2019 10:21

Aan: [redacted] <[redacted]@hhnk.nl>

Onderwerp: FW: aanvraag Trekkershutten en aanleg Visvijver [redacted]

En de reactie van [redacted] mbt de septic tanks.

Incl. bijgaand artikel

Van: [redacted], [redacted] (VHIJG)

Verzonden: woensdag 19 december 2018 13:41

Aan: [redacted]

Onderwerp: RE: aanvraag Trekkershutten en aanleg Visvijver [redacted]

Hoi [redacted],

Het lozen valt onder het activiteitenbesluit. De volgende tekst is van toepassing:

Wij hebben de melding beoordeeld en besloten vooralsnog geen gebruik te maken van de mogelijkheid tot het stellen van maatwerkvoorschrift(en). U dient zich te houden aan de algemene voorwaarden van het Activiteitenbesluit. Voor de wettekst van het Activiteitenbesluit verwijzen wij naar: www.wetten.nl

Met het indienen van de melding heeft u voldaan aan de verplichtingen die daartoe in het activiteitenbesluit zijn neergelegd. Wij hebben uw melding beoordeeld en gebleken is dat deze lozing

onder het besluit valt. Dit betekent dat u verder dient te voldoen aan artikel 3.4 en 3.5 van het activiteitenbesluit.

Ter info

Groeten

[redacted]

Van: [redacted]

Verzonden: woensdag 19 december 2018 13:30

Aan: [redacted], [redacted] (VHIJG) <[redacted]@hhnk.nl>

Onderwerp: Fwd: aanvraag Trekkershutten en aanleg Visvijver [redacted]

Hoi [redacted],

Jij hebt vorige week toch contact gehad over lozingen mbt de trekkershutten ? Zou apart worden aangevraagd had ik begrepen. Nu vraagt [redacted] of wij kunnen aangeven Wat de eisen zijn aan de IBA's of kunnen wij een type aangegeven?

Kan jij dat aangeven ? dan sluit ik het wel weer kort met [redacted] en aanvrager

Alvast bedankt

Gr

[redacted]

----- Oorspronkelijk bericht -----

Van: "[REDACTED]" <[REDACTED]@hhnk.nl>

Datum: di 18 dec. 2018 13:39

Aan: "[REDACTED]" <[REDACTED]@hhnk.nl>

Onderwerp: FW: aanvraag Trekkershutten en aanleg Visvijver [REDACTED]

Hoi [REDACTED],

Zoals aangegeven heb ik ook [REDACTED] gesproken over de aanvraag voor de visvijver.

Ik heb de opmerkingen toegelicht en dit was nu duidelijk. Ik lever nog wat info aan maar daarnaast spelen er nog 2 aspecten/vragen:

• Wat zijn de eisen aan de IBA's of kunnen wij een type aangegeven?

• Wat zijn de eisen aan de aansluiting op de [REDACTED]? HHNK is wegbeheerder dus de vraag of de bestaande informele inrit zo mag blijven of dat dit ontworpen moet worden

Als jij voor deze 2 punten de eisen kunt achterhalen en doorgeven dan stuur ik hem de info t.a.v. de waterkering.

Ik heb al aangegeven dat dit volgend jaar wordt.

Met vriendelijke groet,

ing. [REDACTED]

adviseur waterveiligheid



Hoogheemraadschap Hollands Noorderkwartier

Afdeling Waterveiligheid en Wegen

B Stationsplein 136 (voorheen Bevelandseweg 1) | 1703 WC | Heerhugowaard

P Postbus 250 | 1700 AG | Heerhugowaard

T 072-[REDACTED] (direct)

@ [REDACTED]@hhnk.nl

W www.hhnk.nl

Afwezig: maandag

Van: [REDACTED]

Verzonden: woensdag 5 december 2018 9:10

Aan: [REDACTED] <[REDACTED]@hhnk.nl>; [REDACTED] <[REDACTED]@hhnk.nl>

Onderwerp: RE: aanvraag Trekkershutten en aanleg Visvijver [REDACTED]

Hoi [REDACTED],

Nav [REDACTED] zijn onderstaande reactie.

Septic tank/IBA idd noodzakelijk.

Ondanks dat het seizoenwoningen zijn (toch?) wordt er wel in pieken 100% afvalwater geloosd, dus die moet volledig gezuiverd kunnen worden.

Voldoen aan het Besluit lozingen huishoudens afvalwater (of het Activiteitenbesluit als het daar onder valt).

Checken bij [redacted] om het zo concreet mogelijk mee te geven.

Met vriendelijke groet,

[redacted]
Regioadviseur Noordkop

Afdeling Watersystemen



Hoogheemraadschap Hollands Noorderkwartier

Bezoekadres: Stationsplein 136, 1703 WC Heerhugowaard

Postadres: Postbus 250, 1700 AG Heerhugowaard

t. [redacted]

e. [redacted]@hhnk.nl

w. www.hhnk.nl

(note: per 21 december 2018 ben ik met zwangerschapsverlof. Mijn taken worden overgenomen door

[redacted] e-mail: [redacted]@hhnk.nl)

Van: [redacted]

Verzonden: dinsdag 4 december 2018 14:37

Aan: [redacted]

CC: [redacted] [redacted]

Onderwerp: RE: aanvraag Trekkershutten en aanleg Visvijver [redacted]

Hoi [redacted],

Niet schrikken maar er zitten nog wel wat onduidelijkheden in de aanvraag, niet alleen vanuit waterveiligheid. Overigens wel punten waar eerder over is gesproken.

Ik heb de aanvraag bekeken en de volgende vragen/opmerkingen:

☞ niet duidelijk wat nieuw water is en wat bestaand. Geen nieuw water/niet graven binnen de kernzone is de afspraak;

☞ handig om de kernzone (aangeleverd) alsmede ook de insteek van de nieuwe watergang in tekening aan te geven;

○ aan de westzijde komt het water volgens mij te dicht op de waterkering (hier ook graag een dwarsprofiel haaks op de waterkering)!

☞ taluds van nieuw water minimaal 1:2 en geen 45 graden (1:1);

☞ hoogtes in meters t.o.v. N.A.P. aangeven;

☞ het beheer en onderhoud komt bij initiatiefnemer (aandachtspunt: hoe ga je dit water onderhouden);

☞ de huisaansluitingen liggen binnen beschermingszone A, hoe worden deze bij de 2 oostelijke huisjes aangelegd onder het water door?

☞ De septictanks (stellen wij hier eisen aan als HHNK? Volgens mij hebben deze ook een overstort op het oppervlaktewater? Kun jij dit nagaan bij regioadviseur [redacted]);

☞ Wat is de verhardingstoename (en wat voor verharding betreft het grastegels/asfalt, etc.)?

☞ Wat is de ingetekende groene ovaal nabij de parkeervakken?

☞ De nieuwe ontsluiting staat ingetekend tot kadastrale grens maar moet waarschijnlijk aansluiten op de weg en kruist hierbij een watergang (bestaande dam breed genoeg/duiker geschikt voor verkeersbelasting?) en een fietspad, hoe komt dit eruit te zien? HHNK is kadastraal eigenaar en wegbeheerder, dit is eerder ook aangegeven (check eisen bij wegen);

☞ Aandachtspunt bij nieuwe aansluiting: bestaande K&L?

☞ Het waterpeil in deze polder is -2,10m t.o.v. NAP (aangeven in dwarsprofielen);

☞ De bodem komt op -4,5m NAP? Dit is best diep en het water komt wel buiten de kernzone maar nog altijd wel binnen de beschermingszone dus er dient ook te worden bekeken of dit wel goed gaat in verband met opbarsten van de bodem en/of hydraulische kortsluiting met de boezem;

☞ Wat gebeurt er met de vrijkomende grond? Het zou positief zijn als de strook tussen de boezem en de vijver wat wordt opgehoogd, dit kan wellicht met de vrijkomende grond?

Met vriendelijke groet,

ing. [redacted]

adviseur waterveiligheid



Hoogheemraadschap Hollands Noorderkwartier

Afdeling Waterveiligheid en Wegen

B Stationsplein 136 (voorheen Bevelandseweg 1) | 1703 WC | Heerhugowaard

P Postbus 250 | 1700 AG | Heerhugowaard

T 072-[redacted] (direct)

@ [redacted]@hhnk.nl

W www.hhnk.nl

Afwezig: maandag

Van: [redacted]

Verzonden: maandag 26 november 2018 7:05

Aan: [redacted] <[redacted]@hhnk.nl>

Onderwerp: RE: aanvraag Trekkershutten en aanleg Visvijver [redacted]

Hoi [redacted],

Het Dossiernummer is HHNK/18005167

Ik hoor het wel van je of de aanvraag akkoord is.

Bedankt alvast.

Gr

[redacted]

Van: [redacted]

Verzonden: vrijdag 23 november 2018 16:37

Aan: [redacted] <[redacted]@hhnk.nl>

Onderwerp: RE: aanvraag Trekkershutten en aanleg Visvijver [redacted]

Hoi [redacted],

Klopt hier heb ik uitgebreid overleg over gehad (zie f-schijf). Ik heb geprobeerd om ze duidelijk te maken wat er voor een aanvraag benodigd is maar dat viel niet mee.

Als je mij het Corsa dossier wilt sturen dan kijk ik even mee wat ze er van gemaakt hebben.

[F:\BBP\02 PI Derden\01 PI Derden\02 Gebied PI\ W \01 Gemeente\Hollands Kroon\02 Adviserings PI\795 - Visvijver en trekkershutten \[redacted\]](F:\BBP\02 PI Derden\01 PI Derden\02 Gebied PI\ W \01 Gemeente\Hollands Kroon\02 Adviserings PI\795 - Visvijver en trekkershutten [redacted])

Met vriendelijke groet,

ing. [redacted]

adviseur waterveiligheid



Hoogheemraadschap Hollands Noorderkwartier

Afdeling Waterveiligheid en Wegen

B Stationsplein 136 (voorheen Bevelandseweg 1) | 1703 WC | Heerhugowaard

P Postbus 250 | 1700 AG | Heerhugowaard

T 072-[redacted] (direct)

@ [redacted]@hhnk.nl

W www.hhnk.nl

Afwezig: maandag

Van: [redacted]

Verzonden: donderdag 22 november 2018 13:46

Aan: [redacted] <[redacted]@hhnk.nl>

Onderwerp: aanvraag Trekkershutten en aanleg Visvijver [redacted]

Hoi [redacted],

Ik heb een aanvraag ontvangen over het aanleggen van een visvijver en trekkershutten.

De aanvrager zegt dat hij alles met jou heeft afgestemd, het kan aan mij liggen maar ik kan er niets van vinden (zie onderstaande tekening)

J

J

Zelf doet hij mail met een foto van [redacted] J bij de aanvraag, maar dat betreft het naastgelegen perceel en gaat alleen over bouwen buiten het profiel.

Van [redacted]

Verzonden: woensdag 19 april 2017 9:53

Aan:

C

Onderwerp: RE: Advies om bouwwerk in waterkering -

Beste Martine,

Betreft het bouwwerk in de regionale waterkering bij [redacted]

De locatie ligt langs een regionale boezemwaterkering en wordt gezien als een onbebouwde dijkstrekking met incidentele bebouwing.

Voor deze locatie geldt dat bebouwing buiten het profiel van vrije ruimte (vrijwaringszone) dient te blijven en hiernaast geen negatief effect op de waterkerende veiligheid mag hebben. Het minimale profiel van vrije ruimte is op deze locatie gelijk aan de kernzone van de waterkering (zwarte stippellijn). De bebouwing blijft buiten het profiel, dus het hoogheemraadschap is akkoord met het bouwwerk. Wel dient hier separaat nog een watervergunning voor te worden aangevraagd.



Wil jij even aangeven of je hier idd overleg over hebt gehad en of hetgeen hij wil in de Waterkering gewenst is?

Ik hoor het graag van je, alvast bedankt!

Met vriendelijke groet,



[redacted]

Adviseur Vergunningverlening (Keur)

Cluster Vergunningen

[Hoogheemraadschap Hollands Noorderkwartier](#)

Bezoekadres:

Stationsplein 136

1703 AZ HEERHUGOWAARD

Postadres:

Postbus 250

1700 AG HEERHUGOWAARD

t. 072- [redacted] (werkdagen ma, di en do)

e. [redacted]@hhnk.nl

w. www.hhnk.nl

■ Artikel 3.4

- 1. Deze paragraaf is van toepassing op het lozen van huishoudelijk afvalwater en het behandelen van dit afvalwater voorafgaand daaraan. Het lozen van huishoudelijk afvalwater in een oppervlaktewaterlichaam of op of in de bodem is toegestaan indien het lozen plaatsvindt buiten een bebouwde kom of binnen een bebouwde kom van waaruit stedelijk afvalwater wordt geloosd met een vervuilingswaarde van minder dan 2000 inwonerequivalenten en de afstand tot het dichtstbijzijnde vuilwaterriool of een zuiveringstechnisch werk waarop kan worden aangesloten meer bedraagt dan:
 - ☞ a. 40 meter bij niet meer dan 10 inwonerequivalenten;
 - ☞ b. 100 meter bij meer dan 10 doch minder dan 25 inwonerequivalenten;
 - ☞ c. 600 meter bij 25 doch minder dan 50 inwonerequivalenten;
 - ☞ d. 1500 meter bij 50 doch minder dan 100 inwonerequivalenten; en
 - ☞ e. 3000 meter bij 100 tot en met 200 inwonerequivalenten.
- 2. De afstand, bedoeld in het eerste lid, wordt berekend:
 - ☞ a. vanaf de kadastrale grens van het perceel waar het huishoudelijk afvalwater vrijkomt; en
 - ☞ b. langs de kortste lijn waarlangs de afvoerleidingen zonder overwegende bezwaren kunnen worden aangelegd.
- 3. Indien de afstand, bedoeld in het eerste lid, minder bedraagt dan de afstanden, genoemd in dat lid, kan het bevoegd gezag indien het belang van de bescherming van de bodem of de kwaliteit van een oppervlaktewaterlichaam zich daartegen niet verzet, bij maatwerkvoorschrift het lozen op of in de bodem of in een oppervlaktewaterlichaam toestaan:
 - ☞ a. voor een door hem vast te stellen termijn, gebaseerd op het nog niet verstreken deel van een afschrijvingstermijn van de bij de aanleg van het vuilwaterriool of het zuiveringstechnisch werk reeds bestaande zuiveringsvoorziening; of
 - ☞ b. indien voor een deel van het huishoudelijk afvalwater dat vrijkomt binnen de inrichting waarvan de vervuilingswaarde niet groter is dan 3 inwonerequivalenten aansluiting op de bedrijfsriolering die op een vuilwaterriool is aangesloten niet doelmatig is, waarbij kan worden bepaald dat het afvalwater door een zuiveringsvoorziening wordt geleid

■ Artikel 3.5

- 1. Bij het lozen van huishoudelijk afvalwater op of in de bodem of in een oppervlaktewaterlichaam worden de volgende grenswaarden niet overschreden:

Tabel 3.5

Parameter	Lozen op of in de bodem en in een aangewezen oppervlaktewaterlichaam		Lozen in een niet aangewezen oppervlaktewaterlichaam	
	Representatie		Representatie	
	f	Steekmonste	f	Steekmonste
	etmaalmonste	r	etmaalmonste	r
Biochemisch zuurstof verbruik	30 milligram per liter	60 milligram per liter	20 milligram per liter	40 milligram per liter
Chemisch zuurstof verbruik	150 milligram per liter	300 milligram per liter	100 milligram per liter	200 milligram per liter
Totaal stikstof			30 milligram per liter	60 milligram per liter
Ammoniumstikstof			2 milligram per liter	4 milligram per liter
Onopgeloste stoffen	30 milligram per liter	60 milligram per liter	30 milligram per liter	60 milligram per liter
Fosfor totaal			3 milligram per liter	6 milligram per liter

- 2. Bij lozen op of in de bodem wordt het huishoudelijk afvalwater op een zodanige wijze geloosd, dat de nadelige gevolgen voor het milieu zo veel mogelijk worden beperkt.
- 3. Het eerste lid is niet van toepassing op een lozing van huishoudelijk afvalwater van minder dan 6 inwonerequivalenten indien het afvalwater is geleid door een zuiveringsvoorziening die voldoet aan bij ministeriële regeling bepaalde eisen.
- 4. Het bevoegd gezag kan, bij lozen in een niet aangewezen oppervlaktewaterlichaam, indien het belang van de bescherming van het milieu daartoe noodzaakt bij maatwerkvoorschrift de eisen bedoeld in het derde lid niet van toepassing verklaren en daarbij bepalen dat het huishoudelijk afvalwater door een aangegeven zuiveringsvoorziening dient te worden geleid.
- 5. In afwijking van het eerste lid, kan het bevoegd gezag, indien het belang van de bescherming van het milieu zich daartegen niet verzet, op een daartoe strekkende aanvraag voor een door hem vast te stellen termijn bij maatwerkvoorschrift bepalen dat bij het lozen niet aan de in dat lid genoemde waarden hoeft te worden voldaan. Het bevoegd gezag kan daarbij:
 - ☞ a. andere waarden vaststellen;
 - ☞ b. bepalen dat het huishoudelijk afvalwater door een aangegeven zuiveringsvoorziening dient te worden geleid.
- 6. Het te lozen huishoudelijk afvalwater kan op een doelmatige wijze worden bemonsterd.

Toelichting grondslagen

In dit document kunt u secties vinden die onleesbaar zijn gemaakt. Deze informatie is achterwege gelaten op basis van de Wet open overheid (Woo). De letter die hierbij is vermeld correspondeert met de bijbehorende grondslag in onderstaand overzicht.

J Art. 5.1 lid 2 sub e

Het belang van de openbaarmaking van deze informatie weegt niet op tegen het belang van de eerbiediging van de persoonlijke levenssfeer van betrokkenen

Van: [redacted] <[redacted]@hhnk.nl>

Verzonden: 07-12-2018 08:29

Aan: [redacted], [redacted] <[redacted]@hhnk.nl>

Onderwerp: FW: aanvraag Trekkershutten en graven visvijver [redacted]

Hoi [redacted],

Volgens mij vraagt [redacted] in zijn mail ook om:

Voor de aanvraag van de watervergunning is het belangrijk om een technisch ontwerp toe te voegen met hierin een duidelijke situatietekening en enkele kenmerkende dwarsprofielen van de werkzaamheden.

Ik heb op 16 oktober de mail van [redacted] nog richting de architect verzonden. Probleem is echter zij geen verstand hebben van dwarsprofielen, maar alleen van ontwerpen voor bebouwing. Ik neem aan dat de architect [redacted] de aanvraag heeft ingediend, maar dit is voor hun dus onbekend terrein.

Het is wel goed om aan te geven dat zij hier een bureau voor moeten inschakelen.

Groeten [redacted]

Van: [redacted]

Verzonden: donderdag 6 december 2018 9:27

Aan: [redacted], [redacted]; [redacted]

Onderwerp: RE: aanvraag Trekkershutten en graven visvijver [redacted]

Goedemogge,

Ja, de trekkershutten die al een paar jaar in de planning staan.

Wat mij betreft is dat de vraag aan de initiatiefnemer. Heeft namelijk te maken met de grondslag en daar hebben wij (afgezien misschien van bij de kering zelf) te weinig inzicht in. Ik ga er vanuit dat er sonderingen oid zijn gemaakt voor de nieuwe bebouwing dus dat zij meer info hebben dan wij. Wij zullen zoiets ook moeten gaan onderzoeken dus hebben dat niet op de plank liggen. Dus lijkt mij dat je hen die vraagtekens meegeeft en ze ermee verder kunnen.

Met vriendelijke groet,

[redacted]
Regioadviseur Noordkop

Afdeling Watersystemen



Hoogheemraadschap Hollands Noorderkwartier

Bezoekadres: Stationsplein 136, 1703 WC Heerhugowaard

Postadres: Postbus 250, 1700 AG Heerhugowaard

t. [redacted]

e. [redacted]@hhnk.nl

w. www.hhnk.nl

(note: per 21 december 2018 ben ik met zwangerschapsverlof. Mijn taken worden overgenomen door [redacted], e-mail: [redacted]@hhnk.nl)

Van: [redacted], [redacted]

Verzonden: donderdag 6 december 2018 9:21

Aan: [redacted] <[redacted]@hhnk.nl>; [redacted] <[redacted]@hhnk.nl>

Onderwerp: aanvraag Trekkershutten en graven visvijver [redacted]

Hoi [redacted] en [redacted],

Ik heb een aanvraag [redacted] heeft hierover al info gegeven over Septictanks) waar [redacted] naar heeft gekeken en een waslijst aan

Vragen over heeft.

Een van de vragen is:

1. De bodem komt op -4,5m NAP? Dit is best diep en het water komt wel buiten de kernzone maar nog altijd wel binnen de beschermingszone dus er dient ook te worden bekeken of dit wel goed gaat in verband met opbarsten van de

bodem en/of hydraulische kortsluiting met de boezem;

Checken wij dit of leg ik dat bij de aanvrager?

Ik hoor het graag van jullie

Thanks!

Met vriendelijke groet,



[redacted]

Adviseur Vergunningverlening (Keur)

Cluster Vergunningen

[Hoogheemraadschap Hollands Noorderkwartier](#)

Bezoekadres:

Stationsplein 136

1703 AZ HEERHUGOWAARD

Postadres:

Postbus 250

1700 AG HEERHUGOWAARD

t. 072-[redacted] (werkdagen ma, di en do)

e. @hhnk.nl

w. www.hhnk.nl

Toelichting grondslagen

In dit document kunt u secties vinden die onleesbaar zijn gemaakt. Deze informatie is achterwege gelaten op basis van de Wet open overheid (Woo). De letter die hierbij is vermeld correspondeert met de bijbehorende grondslag in onderstaand overzicht.

J Art. 5.1 lid 2 sub e

Het belang van de openbaarmaking van deze informatie weegt niet op tegen het belang van de eerbiediging van de persoonlijke levenssfeer van betrokkenen

Van: [redacted], [redacted] <[redacted]@hhnk.nl>

Verzonden: 10-06-2024 13:31

Aan: [redacted], [redacted] <[redacted]@hhnk.nl>

Onderwerp: FW: camping [redacted]

Beste [redacted]

Zou jij naar onderstaand plan kunnen kijken. Ik zie dat je er ook in het verleden al enigszins bij betrokken bent geweest m.b.t. de vijver en steiger.

Vriendelijke groet,

[redacted]

t [redacted] m 06 – [redacted]
Werkdagen: maandag, dinsdag, woensdag en donderdag

Van: [redacted], [redacted]

Verzonden: donderdag 6 juni 2024 14:08

Aan: [redacted]

Onderwerp: FW: camping [redacted]

Hoi collega's,

Onderstaande mail ontving ik van [redacted] [redacted]

[redacted] wil graag een camping beginnen thv [redacted] in [redacted]

Zij hebben het naastgelegen grasland in eigendom en in het recente verleden zijn hier ook al wat vissershutjes geplaatst met vergunning, zie [Details document 19.0242062 \(hhnk.nl\)](#)

In deze vergunning zijn meer vissershutjes vergund dan nu aanwezig. Ook is een grote visvijver vergund die nog niet is gegraven.

Zouden jullie kunnen adviseren of de camping in de kernzone van de waterkering zou mogen?

Of het sanitair gebouw akkoord is en of we de ingetekende steiger zouden kunnen/willen vergunnen?

Ik hoor het graag.

Dank je wel.

Ps. Ik heb al een powerbrowser zaak aan laten maken maar nog niet binnen.

Met vriendelijke groet,

[redacted] J
regioadviseur Noordkop

Hoogheemraadschap Hollands Noorderkwartier
Bezoekadres: Stationsplein 136, 1703 WC Heerhugowaard
Postadres: Postbus 250, 1700 AG Heerhugowaard

t [redacted] J
w hhnk.nl

Werkdagen: maandag, dinsdag, donderdag en vrijdag

Van: [redacted] J <[redacted] J@icloud.com>

Verzonden: maandag 3 juni 2024 11:19

Aan: [redacted] J, [redacted] J <[redacted] J@hhnk.nl>

Onderwerp: Re: camping [redacted] J

Beste [redacted] J

Superfijn dat jullie in ieder geval al even met ons mee willen kijken aangezien wij er weinig tot geen verstand van hebben.

Hierbij wat toelichting over de tekenen het is namelijk zo dat mijn vader hier mee enige tijd geleden begonnen is toen zijn zij begonnen met een tekening te maken als voorbeeld deze is toen nooit doorgezet worden naar de gemeente.

Nu zijn mijn zus en ik hier eigenlijk bij ingestapt en hebben wij ook in de tijd van nu toch een wat andere vormgeving hierover en die is namelijk als volgt:

- Wij willen eigenlijk alle plekken voornamelijk langs het water hebben aangezien dit toch de mooiste plekken zijn en willen wij eigenlijk het gehele plan meer naar boven verplaatsen. En dan dus ook eventueel plekken meer doorlaten trekken naar links zodat echt alle plekken langs het water liggen als dit mogelijk is. (Ik heb ook even een overzicht van 2024 toegevoegd hierop zie je hoe het er nu uit zit en dan zou het nieuwe gebied ongeveer binnen het rode gaan als dit mogelijk is)
- Nu zijn we ervan bewust dat er bepaalde kernzones zijn en je hier te maken hebt met verschillende regels die voor ons niet helemaal duidelijk zijn ook omdat het als het goed is gaat om 2 verschillende zones.
- Ook hebben wij vaag vernomen dat de intekening van de kernzones bij het omgeving loket niet helemaal kloppen. Kunnen wij ervan uitgaan dat deze wel kloppen of moeten wij hiervoor andere gebieden aan houden?
- Een van onze vragen is dan dus ook mogen wij eventueel verhogen en verharderen in deze gebieden?
- Op deze tekening is ook een stijger getekend worden wij zouden deze ook erg graag willen realiseren is dit zomaar mogelijk of moeten wij hiervoor nog aan bepaalde regels of eisen voldoen?

Ik hoop dat jullie er zo een beetje een beeld bij kunnen krijgen. Wij kijken uit naar jullie reactie.

Met vriendelijke groet,

■■■■■ J, ■■■■■ J en ■■■■■ J

06-■■■■■ J

Op 29 mei 2024 om 09:54 heeft [redacted] [redacted] <[redacted]@hknk.nl> het volgende geschreven:

Goedemorgen [redacted] [redacted],

Zoals zojuist besproken stuur ik u hierbij mijn contactgegevens toe.

Graag ontvang ik de tekening van het plan van de camping met hierop jullie wensen.

Dit zal ik dan afstemmen met mijn collega van de afdeling Waterveiligheid (voor de waterkering) en daarna contact met u opnemen.

Met vriendelijke groet,

[redacted]
regioadviseur Noordkop

Hoogheemraadschap Hollands Noorderkwartier
Bezoekadres: Stationsplein 136, 1703 WC Heerhugowaard
Postadres: Postbus 250, 1700 AG Heerhugowaard

t [redacted]
w hknk.nl

Werkdagen: maandag, dinsdag, donderdag en vrijdag





Toelichting grondslagen

In dit document kunt u secties vinden die onleesbaar zijn gemaakt. Deze informatie is achterwege gelaten op basis van de Wet open overheid (Woo). De letter die hierbij is vermeld correspondeert met de bijbehorende grondslag in onderstaand overzicht.

J Art. 5.1 lid 2 sub e

Het belang van de openbaarmaking van deze informatie weegt niet op tegen het belang van de eerbiediging van de persoonlijke levenssfeer van betrokkenen

Van: [redacted], [redacted] <[redacted]@hhnk.nl>
Verzonden: 23-10-2025 14:17
Aan: [redacted], [redacted] <[redacted]@hhnk.nl>
CC: [redacted], [redacted] <[redacted]@hhnk.nl>, [redacted], [redacted] <[redacted]@hhnk.nl>
Onderwerp: FW: Status vergunning aanleg visvijver

Beste [redacted]

Zie onderstaande mailwisseling.

Als het goed is komt [redacted] binnenkort weer bij ons in de lucht met hun plannen voor de camping.

Handig om [redacted] en [redacted] hierbij in de loop te houden.

Met vriendelijke groet,

[redacted]

regioadviseur Noordkop

Hoogheemraadschap Hollands Noorderkwartier
Bezoekadres: Stationsplein 136, 1703 WC Heerhugowaard
Postadres: Postbus 250, 1700 AG Heerhugowaard

t [redacted]
w hhnk.nl

Werkdagen: maandag, dinsdag, donderdag en vrijdag

Van: [redacted], [redacted]

Verzonden: donderdag 23 oktober 2025 14:13

Aan: info@[redacted]

CC: [redacted], [redacted]

Onderwerp: FW: Status vergunning aanleg visvijver

Geachte familie [redacted],

Naar aanleiding van uw onderstaande mail informeer ik u als volgt.

Wij verzoeken u vriendelijk om over uw toekomstplannen allereerst een vooroverleg in te plannen met onze regioadviseur [redacted]

Na goedkeuring van de plannen uw aanvraag (voorzien van locatie- en constructietekeningen) graag indienen via het Omgevingsloket <https://omgevingswet.overheid.nl/home>.

De vergunning van 5 jaar geleden is voor een deel uitgevoerd (dam met duiker, waterberging) volgens de vergunning, op de hutjes na. Hier staan er een aantal van op een andere plek.

Graag ontvangen wij van u een duidelijke locatietekening van het terrein met daarop (**bovenaanzicht**) de huidige locatie van de hutjes. Graag ook aangeven of deze zijn aangesloten op septic tanks.

Dan kunnen we aan de hand daarvan beoordelen of deze als revisietekeningen aan de vergunning kunnen worden toegevoegd. Deze tekening kunt u rechtstreeks sturen naar [redacted]@hhnk.nl .

Vetrouwende u hiermee voldoende te hebben geïnformeerd.

Met vriendelijke groet,

[redacted]

Vergunningverlening

Hoogheemraadschap Hollands Noorderkwartier
Bezoekadres: Stationsplein 136, 1703 WC HEERHUGOWAARD
Postadres: Postbus 250, 1700 AG HEERHUGOWAARD

M [redacted]@hhnk.nl

t [redacted]
w. www.hhnk.nl

Werkdagen: ma, di, wo, do

Van: [redacted] <info@[redacted]>

Verzonden: maandag 6 oktober 2025 08:36

Aan: [redacted], [redacted] <[redacted]@hnhk.nl>

Onderwerp: Re: Status vergunning aanleg visvijver

U ontvangt niet vaak e-mail van info@campingdekoetenburg.nl. [Ontdek waarom dit belangrijk is](#)

Geachte [redacted] [redacted]

Misschien is het handig om u wat uitleg te geven over onze situatie.

Mijn vader is dit plan enkele jaren geleden begonnen en wij hebben dit nu ongeveer 2 jaar geleden van hem overgenomen. Nu is het zo dat wij niet betrokken zijn geweest bij het voortraject rondom de vergunningen en realisatie hiervan. Voor ons is dit dus ook allemaal vrij nieuw en een behoorlijke zoektocht in alle verleende stukken.

Afgelopen januari hebben wij een gesprek gehad met jou collega's [redacted] en [redacted] over hoe de situatie nu is op de camping en onze aanstaande plannen/de visvijver. Wij zijn nog van plan om op een gedeelte van het perceel een camping te gaan realiseren en ook moet het al vergunde sanitair gebouw nog gebouwd worden. Zij zagen hier verder geen problemen in en de afspraak was dat zodra wij de nieuwe tekeningen voor de plannen zouden hebben, wij dit eerst langs hun zouden laten gaan en vanuit daar een verdere aanvraag bij de gemeente te doen. Tot nu toe zijn we daar helaas nog niet aan toe gekomen. Ons verhuurseizoen is na deze maand gesloten en staat dit boven aan onze prioriteitenlijst.

Wij hebben zelf ook naar de stukken gekeken en met onze vader gesproken. Ook hebben wij om advies gevraagd bij [redacted] die ons een begeleid bij processen rondom de hele camping. U geeft aan de dat de huidige situatie niet overeenkomt met hetgeen wat nu is afgegeven. Zal dit een probleem zijn voor de waterking met hoe de huisjes nu gerealiseerd zijn?

Zijn vraag is of dit d.m.v. een nieuwe vergunningsaanvraag moet, of dat dit ook middels een revisie op de verleende vergunning kan? En kunt u dan aangeven wat u precies van ons nodig heeft en hoe het verder verloop er hiervan uit ziet?

Groetjes Familie [redacted]

From: info@[redacted] <info@[redacted]>
Sent: Saturday, September 27, 2025 10:49 AM
To: [redacted]@hnhk.nl <[redacted]@hnhk.nl>
Subject: FW: Status vergunning aanleg visvijver

Geachte [redacted] [redacted]

Bedankt voor uw bericht en excuus voor de late reactie.

Wij hebben een nieuw email adres met het bedrijf waardoor uw mail niet is aangekomen. Kunt u in het vervolg dit email adres aanhouden als correspondentieadres? Alvast bedankt. Wij komen hier zo snel mogelijk op terug.

Met vriendelijke groet,

Familie [redacted]

Van: [redacted] | Taats Architecten & Bouwkundigen <[redacted]@taats.nl>

Verzonden: Donderdag, 25 September, 2025 12:01

Aan: info@[redacted] <info@[redacted]>

Onderwerp: FW: Status vergunning aanleg visvijver

Hoi Daan,

Zie onderstaand bericht.

Met vriendelijke groet,

[redacted]

TAATS Architecten & Bouwkundigen

telefoon: 0226 42 7920

Internet: <https://www.taats.nl>

kantoor: Dorpsstraat 142b, 1733 AR Nieuwe Niedorp

Van: [redacted], [redacted] <[redacted]@hknk.nl>

Verzonden: donderdag 18 september 2025 14:53

Aan: [redacted]@hetnet.nl

CC: [redacted] | Taats Architecten & Bouwkundigen <[redacted]@taats.nl>

Onderwerp: Status vergunning aanleg visvijver

Geachte [redacted]

Graag verneem ik de status van de bijgevoegde vergunning, volgens onze gegevens zijn deze werkzaamheden nog niet uitgevoerd maar wel is te zien dat er 5 trekkershutjes zijn geplaatst waarvan er 2 aan de waterkering zijde zijn geplaatst wat weer afwijkt van de bestaande vergunning.

Als de huidige situatie de definitieve situatie blijkt te zijn dan moet dit nog wel in een nieuwe vergunningsaanvraag worden ingediend bij het HHNK om te bepalen of de huidige situatie zo kan worden gelegaliseerd.

Alvast bedankt voor uw reactie.

Met vriendelijke groeten,

[redacted]

Toezichthouder waterveiligheid

Coördinator toezichthouders dijkverbeteringen & CBO

Hoogheemraadschap Hollands Noorderkwartier

Afdeling: Waterveiligheid/onderhoud

Bezoekadres: Stationsplein 136, 1703 WC Heerhugowaard

Postadres: 250,1700 AG Heerhugowaard

t. 072- [redacted] J

m. 06- [redacted] J

e. [redacted] J@hhnk.nl

w. www.hhnk.nl

Werkdagen: ma, di, wo, do, vr.

*Deze e-mail geldt alleen als formeel besluit als dat specifiek benoemd is in de mail of in de bijlage daarbij.
Heeft u een formeel besluit nodig of twijfelt u over de rechtsgeldigheid van deze mail, neem dan telefonisch contact met ons op of kijk op onze website.*

Toelichting grondslagen

In dit document kunt u secties vinden die onleesbaar zijn gemaakt. Deze informatie is achterwege gelaten op basis van de Wet open overheid (Woo). De letter die hierbij is vermeld correspondeert met de bijbehorende grondslag in onderstaand overzicht.

J Art. 5.1 lid 2 sub e

Het belang van de openbaarmaking van deze informatie weegt niet op tegen het belang van de eerbiediging van de persoonlijke levenssfeer van betrokkenen

Van: [redacted]@hhnk.nl

Verzonden: 16-04-2025 15:03

Aan: [redacted], [redacted] <[redacted]@hhnk.nl>

Onderwerp: FW: Vergunning 19.0242062 [redacted]

Hoi [redacted],

Deze mail kwam in de vergunningen mailbox binnen. Ik zag dat het om een oude vergunning gaat die jij hebt verleend.

Ik weet niet zo goed wat ermee moet gebeuren, maar bij deze stuur het naar jou door.

Met vriendelijke groet,

[redacted]

Vergunningverlener

VHIJG

Afdeling vergunningen

M [redacted]

Werkdagen: maandag t/m vrijdag

Van: [redacted]

Verzonden: dinsdag 15 april 2025 19:19

Aan: [redacted]@hhnk.nl

Onderwerp: Vergunning 19.0242062 [redacted]

Goedendag,

Graag wil ik u het volgende mededelen omtrent [redacted]

Er is niet voldaan aan de vergunning 19.0242062

Bijzondere voorschriften voor dam met duiker zijn niet uitgevoerd volgens de vergunning.

De 14m2 die verloren is aan waterberging is niet gecompenseerd. Het verbreden van de waterloop heeft nooit plaatsgevonden.

Er is geen melding geweest door [redacted] 5 dagen voor de aanvang van het verbreden van de dam.

Bijzondere voorschriften verbreden waterloop.

De aangelegde dam voldoet niet aan de voorschriften

Bijzondere voorschriften: dam met duiker.

De duiker steekt niet uit aan weerszijden en keerwanden zijn niet aangebracht.

Waterschap heeft dit ook niet goedgekeurd.

Bijzondere voorschriften lozingswerk.

Er is geen bescherming gerealiseerd ter plaatse van het lozingspunt tegen uitspoeling en afkalving van de oevers.

Huisjes staan op de verkeerde plek.

2 huisjes zijn in de waterkering geplaatst. 2 septic tanks zijn in de waterkering ingegraven. Dit is niet volgens tekening. Op de tekening staan alle huisjes ingetekend op het agrarisch perceel, aangrenzend aan de nog te realiseren visvijver. Visvijver is nog steeds niet gerealiseerd.

Alle septic tanks komen uit in de sloot die op het einde doodloopt en dus geen doorstroming heeft. Flora en fauna in de sloot gaan hierdoor dood, ook afvoeren van douches en gootstenen (vuilwater) lozen in de sloot

Illegaal gravelpad is aangelegd zonder watercompensatie.

Hierbij in de bijlage:

Bijlage documenten [redacted] trekkershutten is de werkelijke situatie op dit moment, met uitzondering dat het huisje waar weg bij staat is verplaatst.

Bijlage bestemmingsplan en luchtfoto

Bijlage 140-25 visvijver en kopie vergunning trekkershutten is bijgevoegd.

Wij willen graag op de hoogte gehouden worden over de verdere gang van zaken/handhaving.

met vriendelijke groet,

[redacted]

StoneTulips

[redacted]

[redacted]

06 [redacted]





WATERVERGUNNING EN VERGUNNING WEGENVERORDENING

Ten name van:

[REDACTED] J
[REDACTED] J
[REDACTED] J

DEEL I BESLUITEN EN VOORSCHRIFTEN

1 Besluit watervergunning

De aangevraagde vergunning als bedoeld in artikel 3.2, lid 1 van de Keur Hoogheemraadschap Hollands Noorderkwartier 2016 aan [REDACTED] J te verlenen voor:

Het realiseren van het plan 'visvijver [REDACTED] J' in de regionale waterkering ter hoogte van [REDACTED] J in [REDACTED] J, de werkzaamheden bestaan uit:

- **Het maken van een dam met duiker**
 - **Het plaatsen van septictanks**
 - **Bouwen van trekkershutten en een sanitairgebouw**
 - **Het realiseren van een visvijver door middel van het verbreden van een waterloop**
 - **Het opheffen van het perceel met vrijgekomen grond**
- a. De gewaarmerkte tekeningen deel te laten uitmaken van de vergunning.
b. De voorschriften van deel I, hoofdstuk 3, aan deze vergunning te verbinden.

Namens het college van dijkgraaf en hoogheemraden,

■
Hoofd cluster Vergunningen

Afdeling Vergunningen, Handhaving, Inkoop, Juridische Zaken & Grondzaken

Bezwaar

- *Het besluit wordt gepubliceerd op de website www.overheid.nl.*
- *U en andere belanghebbenden kunnen binnen zes weken bezwaar maken tegen dit besluit. Het bezwaar kunt u sturen naar Adviescommissie Bezwaren, Postbus 250, 1700 AG Heerhugowaard. Voor meer informatie verwijzen wij u naar onze website: www.hhnk.nl.*
- *Het indienen van bezwaar heeft geen schorsende werking. Daarvoor kunt u een verzoek indienen bij de rechtbank Noord-Holland, Postbus 1621, 2300 BR Haarlem.*

2 Besluit Wegenverordening Hoogheemraadschap Hollands Noorderkwartier 2013

De aangevraagde vergunning als bedoeld in artikel 3, lid 1, sub a en b van de Wegenverordening Hoogheemraadschap Hollands Noorderkwartier 2013 aan Hoeve de Koetenbrug te verlenen voor:

Het maken van een uitrit op de [REDACTED] in de regionale waterkering ter hoogte van nummer [REDACTED] in [REDACTED]

- a. De gewaarmerkte tekeningen deel te laten uitmaken van de vergunning.
- b. De voorschriften van deel I, hoofdstuk 3, aan deze vergunning te verbinden.

Namens het college van dijkgraaf en hoogheemraden,



Hoofd cluster Vergunningen

Afdeling Vergunningen, Handhaving, Inkoop, Juridische Zaken & Grondzaken

Bezwaar

- *Het besluit wordt gepubliceerd op de website www.overheid.nl.*
- *U en andere belanghebbenden kunnen binnen zes weken bezwaar maken tegen dit besluit. Het bezwaar kunt u sturen naar Adviescommissie Bezwaren, Postbus 250, 1700 AG Heerhugowaard. Voor meer informatie verwijzen wij u naar onze website: www.hhnk.nl.*
- *Het indienen van bezwaar heeft geen schorsende werking. Daarvoor kunt u een verzoek indienen bij de rechtbank Noord-Holland, Postbus 1621, 2300 BR Haarlem.*

3 Voorschriften

3.1 Voorschriften van algemene aard

1. U voert de werkzaamheden uit volgens de bij dit besluit behorende bijlagen.
2. U houdt na realisatie de vergunde werken op uw kosten in een goede staat.
3. U meldt minstens tien dagen voordat de werkzaamheden beginnen de start van de werkzaamheden bij de in de begeleidende brief genoemde toezichthouder. Binnen vijf dagen na beëindiging van de werkzaamheden meldt u dit eveneens bij deze toezichthouder.
4. Als u, of degene die de werkzaamheden uitvoert, met het werk bezig is, moet de vergunning (of een kopie ervan) op het werk aanwezig zijn. U moet ervoor zorgen dat degene die de werkzaamheden uitvoert, op de hoogte is van de voorschriften in deze vergunning.
5. U bent verplicht de redelijkerwijs mogelijke maatregelen te nemen om schade aan eigendommen van het hoogheemraadschap en/of derden, als gevolg van het gebruik van deze vergunning, te voorkomen.
6. U voert de werkzaamheden zonder onderbreking uit om eventuele nadelige effecten te voorkomen. Daarbij moeten alle aanwijzingen door de toezichthouder onmiddellijk worden opgevolgd.
7. U neemt contact op met het hoogheemraadschap indien u geen gebruik meer wenst te maken van het vergunde werk om de locatie zo nodig in oorspronkelijke staat te herstellen.

3.2 Bijzondere voorschriften

Bijzondere voorschriften werken waterkeringen

1. *Wateroverlast en hoge waterstanden*
 - a. De werkzaamheden worden niet uitgevoerd indien de waterstand meer dan 0,20 meter boven het streefpeil staat.
 - b. Bij verweking van de waterkering of bij andere waterkeringbedreigende omstandigheden (bijvoorbeeld hoog water, storm, droogte en calamiteiten) worden er geen werkzaamheden uitgevoerd. De toezichthouder beoordeelt dit.
2. *Neerslag*

Er worden geen (graaf)werkzaamheden verricht indien:

 - er meer dan 5 mm per uur aan neerslag valt;
 - er de 24 uur voorafgaand aan de werkzaamheden meer dan 15 mm aan neerslag is gevallen;
 - de week voorafgaand aan de start werkzaamheden meer dan 50 mm aan neerslag is gevallen.

De start van de werkzaamheden wordt daarom altijd afgestemd met de toezichthouder.
3. *Ontgravingen en ophogen algemeen*
 - a. Bij het uitvoeren van de werkzaamheden vinden niet meer (open) ontgravingen plaats dan strikt noodzakelijk is. De ontgravingen zijn zo spoedig mogelijk, maar in ieder geval aan het eind van iedere werkdag, aangevuld.

- b. De vergunninghouder maait het gras en voert het af direct voorafgaand aan de ophogingswerkzaamheden.
 - c. De vergunninghouder scherft (door het frezen of scheuren van de grasmat) het talud/de berm waartegen de grond wordt aangebracht om een goede aansluiting van de ophoging op de waterkering te krijgen.
 - d. De vergunninghouder voert de ophoging uit als een aanvulling op de waterkering en verdicht de aanvulling mechanisch laagsgewijs. De aanvulling bestaat uit grond afgewerkt met een grondlaag van minimaal 0,30 meter.
 - e. De aanvulling met grond, zand of ander materiaal vindt plaats in lagen van maximaal 0,30 meter dikte die laagsgewijs mechanisch worden verdicht. De verdichting van de aanvulling geschiedt zodanig dat die de oorspronkelijke dichtheid zo goed mogelijk benadert.
 - f. De houder voert overtollig of uitgekomen grond, puin of ander materiaal dat naar het oordeel van de toezichthouder ongeschikt is, direct af en vervangt dit voor zoveel als nodig is door schone grondsoorten. Onder een grasmatvegetatie bestaat de bovenste aanvulling uit 0,20 meter teelaarde.
 - g. De aanvulling is homogeen zonder vreemde bestanddelen zoals zand, stenen, wortels en verontreinigingen. De afwerking is zodanig dat boven en terzijde van de aanvulling geen plasvorming ontstaat.
 - h. Bij aanvullingen in het talud worden de taluds afgewerkt in goede aansluiting op de taludhelling. De bermen en de taluds worden ingezaaid met graszaad en worden vervolgens onderhouden door de vergunninghouder.
 - i. Alle werkzaamheden worden uitgevoerd in overleg met onze toezichthouder.
4. *Bekleding waterkering*
- a. Direct voorafgaand aan de werkzaamheden wordt het gras gemaaid en afgevoerd.
 - b. De zoden van de grasmat worden vakkundig afgestoken en terzijde gelegd.
 - c. De ontgraving/ophoging wordt zo spoedig mogelijk na voltooiing van de werkzaamheden aangevuld en afgedekt met de afgestoken zoden. Indien hergebruik van de zoden niet mogelijk is, wordt de bekleding hersteld door het inzaaien van een dijkgrasmengsel. De toezichthouder bepaalt de eisen waaraan het dijkgrasmengsel moet voldoen.
5. Na voltooiing van de werkzaamheden worden materialen en materieel direct verwijderd van de waterkering.
6. *Verplaatste objecten*
De voor de werkzaamheden verplaatste materialen, zoals hekwerken en afrasteringen, worden direct na voltooiing van de werken op dezelfde plaats teruggebracht.
7. *Schouw*
Na gereedkomen van de werkzaamheden wordt het werk geschouwd door onze toezichthouder en de vergunninghouder. Bij verpachting wordt het werk ook naar tevredenheid van de pachters opgeleverd.

Bijzondere voorschriften dam met duiker

1. De vergunninghouder brengt in de as van de dam een duiker aan met een lengte van 6,00 meter, die ter weerszijden van de dam 0,50 meter buiten het talud/de keerwand steekt.
2. De duiker heeft een inwendige diameter van 0,50 meter en wordt gelegd met de binnenonderkant op een hoogte van NAP-2,50 meter. Het ter plaatse geldende waterpeil is NAP-2,10 meter.
3. De vergunninghouder brengt ter weerszijden van de dam een door het hoogheemraadschap goed te keuren keerwand of een talud aan. De eventuele taluds worden afgewerkt onder een

helling van 1 : 2 of flauwer en zijn zodanig van vorm en afmetingen dat uitzakking of uitspoeling wordt voorkomen.

4. De dam wordt zodanig gemaakt en onderhouden dat de afwatering van de aangrenzende gronden niet wordt belemmerd.
5. De doorstroming (en eventuele doorvaart) in de waterloop, respectievelijk ter plaatse van de dam, wordt niet gestremd of belemmerd.
6. De vergunninghouder zuivert de waterloop ter weerszijden van de dam met duiker over een afstand van minimaal 3 meter, direct na voltooiing van de dam en vervolgens ieder jaar vóór de schouw, over de gehele breedte van daarin aanwezige of geraakte vaste stoffen.
7. De vergunninghouder houdt de duiker in behoorlijke staat en verder schoon en ruim.
8. Door de aanleg van de dam gaat een oppervlakte van 14 m² verloren aan waterberging. Voordat de dam wordt aangelegd, wordt de demping door de vergunninghouder volledig gecompenseerd door het verbreden van een waterloop overeenkomstig de bij deze vergunning behorende tekening(en) en Bijzondere voorschriften 'verbreden waterloop'.

Te gebruiken dempingsmateriaal/meldingsplicht besluit bodemkwaliteit

Het gebruik van afvalstoffen is ingevolge artikel 10.2 van de wet Milieubeheer verboden. Wanneer grond of steenachtige bouwstoffen in of nabij oppervlaktewater worden toegepast, geldt op grond van het Besluit bodemkwaliteit een meldingsplicht. Dit besluit is onder andere bedoeld om ernstige verontreinigingen vanuit grond of steenachtige bouwstoffen naar de bodem en het oppervlaktewater te voorkomen. Het aanleggen van een dam of een beschoeiing met steenachtige bouwstoffen, maar ook het dempen van een waterloop met grond of bagger is dus aan voorwaarden gebonden. De melding moet ten minste 5 dagen vóór aanvang van de werkzaamheden plaatsvinden bij het Meldpunt bodemkwaliteit. Dit kan via de internetlink: www.meldpuntbodemkwaliteit.nl. De melding wordt daarna doorgestuurd naar het hoogheemraadschap. Meer informatie hierover is te vinden op de website: www.wetten.nl.

Bijzondere voorschriften verbreden waterloop

1. In onderstaande tabel is aangegeven met welke minimale afmetingen de waterloop moet worden verbreed en onder welke categorie en onderhoudsplicht deze in de legger is opgenomen:

nr.	waterpeil (m NAP)	verbreding (m)	breedte op de waterlijn na verbreding(m)	waterdiepte (m)	categorie*	leggermaat*	onderhoudscombinatie*
1	-2,30	Conform tekening	Conform tekening	Conform dwarsprofiel	ongewijzigd	ongewijzigd	ongewijzigd

2. De taluds worden afgewerkt onder een helling van 1 : 2 of flauwer en zijn zodanig van vorm en afmetingen dat uitzakking of uitspoeling wordt voorkomen.

* Voor een toelichting op deze indeling zie: https://www.hhnk.nl/portaal/legger-wateren_41265

3. De onderhoudsplichtige (zie punt 1) onderhoudt de waterloop te allen tijde overeenkomstig artikel 2.5 en 2.6 van de Keur Hoogheemraadschap Hollands Noorderkwartier.
4. De aansluiting van de waterloop op een bestaand gedeelte waterloop vindt plaats overeenkomstig de door de toezichthouder van het hoogheemraadschap ter plaatse aangegeven lijnen.
5. De vergunninghouder verwijdert direct na het verbreden van de waterloop alle grond, materialen of andere vaste stoffen die in een aangrenzend gedeelte van een waterloop zijn geraakt.

Bijzondere voorschriften maken uitrit bij bestaande dam met duiker

1. De vergunninghouder legt de uitrit aan. De breedte van de uitrit bij de aansluiting op de verharding van de weg is 5,90 meter. Het overige deel van de uitrit wordt 4,50 meter. Het verloop in breedte wordt geleidelijk uitgevoerd vanaf de verharding van de weg tot halverwege de berm.
2. De verharding van de uitrit wordt goed en vlak aangesloten op de verharding van de weg. De afwatering van de weg (verharding en berm) wordt niet belemmerd of verstoord.
3. De middenberm wordt voorzien van half verharding in verband met de aanwezige kabels en leidingen in de middenberm. Gevolgschade aan de middenberm (tussen fietspad en berm) en fietspad is voor rekening van de vergunninghouder.
3. Het verkeer over de weg wordt tijdens de werkzaamheden en bij het gebruik van de uitrit niet gestremd en zo min mogelijk belemmerd.
4. Bij uitvoering van de werkzaamheden op de verharding of in de berm wordt in overleg met onze toezichthouder bebakening aangebracht overeenkomstig de CROW publicatie 96b 'Maatregelen bij werken in uitvoering op niet-autosnelwegen en wegen binnen de bebouwde kom'. De daarbij behorende verkeersborden, bakens en schrikhekken moeten voorzien zijn van retro reflecterend materiaal minimaal overeenkomend met klasse II volgens NEN 3381.
5. De verharding van de te vervallen uitrit wordt volledig verwijderd. Ter hoogte van de te verwijderen uitrit wordt de weg ingezaagd in het verlengde van de kant van de weg. De ontgraving wordt aangevuld met schone teelaarde en ingezaaid met een bermgrasmengsel.

NB: Bij de aanleg van de uitrit moet rekening worden gehouden met mogelijk in de berm aanwezige kabels en leidingen.



Bijzondere voorschriften lozingswerk

1. De vergunninghouder zorgt ervoor dat de oevers en de bodem van de waterloop ter plaatse van het lozingspunt tegen uitspoeling en afkalving worden beschermd.
2. Indien het lozingswerk bestaat uit een uitstroombak wordt deze buiten de oeverlijn van het oppervlaktewaterlichaam aangebracht.
3. De oevers en de bodem van het oppervlaktewaterlichaam worden ter plaatse van het lozingspunt tegen uitspoeling en afkalving beschermd.
4. Door de afvoerleiding worden geen vaste stoffen geloosd.
5. Door de houder wordt het oppervlaktewaterlichaam ter weerszijden van het lozingswerk over een afstand van minimaal 5,00 meter, direct na voltooiing van het lozingswerk en vervolgens ieder jaar vóór de schouw, over de gehele breedte gezuiverd van daarin aanwezige of geraakte vaste stoffen.
6. Direct na voltooiing van de werkzaamheden krijgt het oppervlaktewaterlichaam ter plaatse van de werken dezelfde afmetingen als het overige aansluitende deel en zonder achterlating van vaste stoffen.
7. Het lozingswerk wordt zodra het niet meer als zodanig in gebruik is verwijderd zodat het oppervlaktewaterlichaam ter plaatse dezelfde afmetingen verkrijgt als het overige aansluitende deel en zonder achterlating van ondieptes in het water.

4 Overige zaken om rekening mee te houden

1. Naast deze vergunning heeft u wellicht nog ontheffingen en/of vergunningen nodig van de gemeente of andere overheidsinstanties. Wij raden u aan dit na te vragen. Als de werkzaamheden klaar zijn, voert het hoogheemraadschap een controle uit. De vergunning is pas definitief opgeleverd als de controle heeft plaatsgevonden.
2. Mocht u de werkzaamheden uitvoeren in strijd met de voorschriften van deze vergunning, dan kan het bestuur van het hoogheemraadschap besluiten om de vergunning in te trekken.
3. Als de uitvoering van de werken waarvoor deze vergunning is verleend niet uiterlijk drie jaar na dagtekening van deze watervergunning is gestart, kunnen wij deze vergunning geheel of gedeeltelijk intrekken.

KOPIE

DEEL II JURIDISCH KADER

5 Aanleiding aanvraag

De aanvraag is ingediend om het plan 'Visvijver [REDACTED]' te realiseren.

6 Toetsingskaders

Bij de behandeling van de aanvraag letten we op de bepalingen van de Waterwet, het Waterbesluit, de Waterregeling, de Algemene wet bestuursrecht, de Keur Hoogheemraadschap Hollands Noorderkwartier 2016 en de Wegenverordening Hoogheemraadschap Hollands Noorderkwartier 2013.

Daarnaast toetsen we de aanvraag aan de van toepassing zijnde Europese en nationale wet- en regelgeving en de relevante regionale kaders:

- De Kaderrichtlijn Water;
- Het Nationaal Waterplan 2016-2021
- Watervisie 2021 van de provincie Noord-Holland;
- Het Waterprogramma 2016-2021 van Hoogheemraadschap Hollands Noorderkwartier;
- Beleidsnota waterkeringen 2012-2017;
- Het Wegenbeleidsplan 2012-2017 van Hoogheemraadschap Hollands Noorderkwartier,
- De Beleidsregels keurontheffingen van 24 april 2007;

7 Overwegingen Keurbesluit en besluit Wegenverordening

Toetsing waterlopen

Het hoogheemraadschap toetst aanvragen voor activiteiten in of nabij waterlopen aan:

- bergingscapaciteit waterloop;
- doorstroomcapaciteit waterloop;
- stabiliteit taluds;
- effect op waterkwaliteit;
- effect op ecologie;
- effect op grondwaterregime;
- doelmatig onderhoud waterloop.

Toetsing waterkeringen

Aanvragen om vergunning van de Keur voor activiteiten in of nabij waterkeringen worden, voor zover voor de betreffende activiteit geen absoluut verbod geldt, getoetst op:

- nadelige effecten op kerende hoogte;
- nadelige effecten op stabiliteit;
- nadelige effecten op de erosiebestendigheid;
- mogelijke hinder voor efficiënt uitvoeren van onderhoud en inspectie;
- profiel van vrije ruimte voor toekomstige dijkverbetering;
- periode van uitvoeren van activiteiten;
- staat van onderhoud van vergund object;
- verwijderbaarheid van vergund object;
- buiten gebruik stelling van object.

Toetsing wegen

Het hoogheemraadschap toetst aanvragen voor activiteiten in of nabij wegen aan:

- nadelige effecten op de wegverharding;
- nadelige effecten op de verkeersveiligheid en de vlotte afwikkeling van het verkeer;
- mogelijke hinder voor efficiënt uitvoeren van onderhoud en inspectie;
- periode van uitvoeren van activiteiten;

Watertoets

Een aspect waarop getoetst wordt is de hoeveelheid verharding die in een plan wordt aangelegd. Voor plannen met een verhardingstoename tussen de 800 en de 2000m² hanteren wij een compensatiepercentage van 10%. Bij het realiseren van dit plan neemt het verhard oppervlak toe met circa 1200 m², er wordt circa 800 m² water gegraven. Dit betekent dat er voor dit plan in voldoende mate voorzien in de compensatie van waterberging als gevolg van de verhardingstoename.

Motivering toetsing en beleid

Hoogheemraadschap Hollands Noorderkwartier zorgt o.a. voor voldoende water, schoon water, waterveiligheid en verkeersveiligheid. Tijdens de behandeling en beoordeling van de aanvraag is gebleken dat de waterhuishoudkundige, waterkeringstechnische en ecologische belangen van het waterlichaam en de wegentechnische belangen en verkeersbelangen door de verlening en/of uitvoering van de gevraagde vergunning niet (onevenredig) worden geschaad.

Over deze aanvraag is vooroverleg geweest met [redacted] van het hoogheemraadschap, de aanvrager en [redacted] van Nico Dekker Ontwerp en Bouwkunde. Aan de hand van de lokale situatie is bepaald dat het profiel van vrije ruimte minimaal is. Vanwege het niet benodigd zijn van een aparte onderhoudsstrook voor de kering is het profiel van vrije ruimte in dit geval gelijk aan de kernzonegrens van de waterkering. De werkzaamheden dienen dus minimaal buiten deze lijn te blijven. Hiermee vinden de werkzaamheden nog steeds plaats binnen de zone waterstaatswerk (zone ter bescherming van de waterkerende functie) en kunnen ze een negatief effect hebben op de waterkerende veiligheid van de waterkering. Om dit goed te kunnen beoordelen is het uiteindelijke plan voorzien van een dwarsprofiel met hierin de waterkering, de te graven watergang (diepte en waterpeil). De septictanks worden zoals afgesproken buiten de kernzone geplaatst. Het dwarsprofiel van boezem tot nieuw water is ingetekend. Dit gebied wordt in overleg met onze toezichthouder opgehoogd met de vrijkomende grond tot minimaal 0,00m NAP om vervolgens geleidelijk af te lopen naar de insteek van de vijver.

8 Belangen derden en horen aanvrager

Belangen van derden

Bij de beoordeling van de aanvraag is niet gebleken dat er sprake is van relevante belangen van derden die niet door andere wet- of regelgeving worden beschermd en die door het verlenen van de vergunning kunnen worden geschaad.

Over de aanvraag, de te verlenen vergunning en de hieraan te verbinden voorschriften heeft vooroverleg plaatsgevonden tussen [redacted] van Nico Dekker Ontwerp en Bouwkunde en [redacted] van het hoogheemraadschap.

9 Samenvatting juridisch kader

- Het belang van de aanvrager bij het verkrijgen van de vergunning is afgewogen tegen de waterhuishoudkundige, waterkeringstechnische en ecologische belangen van het waterlichaam en de wegentechnische belangen en verkeersbelangen die door de Keur Hoogheemraadschap Hollands Noorderkwartier 2016 en de Wegenverordening Hoogheemraadschap Hollands Noorderkwartier 2013 worden beschermd.
- Uit de belangenafweging is gebleken dat bij honorering van de aanvraag, met inachtneming van de aan dit besluit verbonden voorschriften, de zorg voor de waterhuishouding, de waterkeringen, de ecologie en de wegen voldoende worden gewaarborgd.

10 Proceduregegevens

De aanvraag is ingediend door Nico Dekker Ontwerp en Bouwkunde, namens  

De aanvraag is geregistreerd onder nummer 3984317/18.0296435 en de bijlage(n) onder nummer(s) 19.0241133 .

Een aanvulling op de aanvraag is op 21 februari 2019 ontvangen en geregistreerd onder nummer 19.0241133.

Afschrift verzonden aan:



KOPIE



Toelichting grondslagen

In dit document kunt u secties vinden die onleesbaar zijn gemaakt. Deze informatie is achterwege gelaten op basis van de Wet open overheid (Woo). De letter die hierbij is vermeld correspondeert met de bijbehorende grondslag in onderstaand overzicht.

J Art. 5.1 lid 2 sub e

Het belang van de openbaarmaking van deze informatie weegt niet op tegen het belang van de eerbiediging van de persoonlijke levenssfeer van betrokkenen

Van: [redacted] <[redacted]@hhnk.nl>

Verzonden: 28-01-2019 16:52

Aan: [redacted] <[redacted]@hhnk.nl>

Onderwerp: FW: Visvijver [redacted]

Hoi [redacted],

Ik ga het voor mijn vakantie niet redden om hier uitgebreid naar te kijken en op te reageren.

De opmerkingen zijn mijn inziens duidelijk maar als ik het aangepaste ontwerp bekijk is er nog niet veel veranderd. Ik vraag me af of ze de kernzone wel hebben gekregen, wat ze nu intekenen komt in ieder geval niet overeen met de kernzone. Misschien moeten we deze nogmaals meesturen?

Voor nu zijn er denk ik 2 opties: of jij neemt contact met hem op om de opmerkingen door te nemen of het moet wachten tot na mijn vakantie?

Het schiet niet erg op maar dat ligt niet aan onsâ€¦

Met vriendelijke groet,

ing. [redacted]

adviseur waterveiligheid



Hoogheemraadschap Hollands Noorderkwartier

Afdeling Waterveiligheid en Wegen

B Stationsplein 136 (voorheen Bevelandseweg 1) | 1703 WC | Heerhugowaard

P Postbus 250 | 1700 AG | Heerhugowaard

T 072-[redacted] (direct)

@ [redacted]@hhnk.nl

W www.hhnk.nl

Afwezig: maandag

Van: [redacted] | Nico Dekker Ontwerp & Bouwkunde

Verzonden: donderdag 24 januari 2019 15:25

Aan: [redacted], [redacted]

Onderwerp: Visvijver [redacted]

Goedemiddag [redacted],

Met betrekking tot de verlening van de vergunning voor het aanleggen van de visvijver aan de [redacted] kreeg ik de volgende opmerkingen door van [redacted]

Opmerkingen over de waterveiligheid kwamen bij jou vandaan heb ik begrepen. Ik heb de overzichtstekening nog wat aangepast en hoop dat deze zo nog duidelijker is, zie hiervoor de bijlage. Ik heb je ook nog even geprobeerd te bellen maar tevergeefs. We hebben nog wat uitstel tot volgende week dus ik hoop dat we de punten snel kunnen afronden.

Ik hoor graag van je! Misschien even telefonisch contact als dat handiger is?

Opmerkingen waterveiligheid

- *niet duidelijk wat nieuw water is en wat bestaand. Geen nieuw water/niet graven binnen de kernzone is de afspraak (insteek vanaf kernzone);*
 - *er wordt nu bijvoorbeeld aan de westzijde gegraven binnen de kernzone en volgens mij aan de noordzijde ook?*
- *handig om de kernzone (aangeleverd) alsmede ook de insteek van de nieuwe watergang in tekening aan te geven;*
- *hoogtes in meters t.o.v. N.A.P. aangeven;*
 - *de aangegeven peilen kloppen niet en zijn t.o.v. maaiveld plus er staan verschillende bodemdieptes*
 - *graag wat juiste NAP maten toevoegen van waterpeil/slootbodem/maaiveld*
- *De septictanks dienen buiten de kernzone te blijven*
 - *Er staat op tekening dat deze binnen kernzone ligt maar graag kernzone intekenen om dit te controleren. Er mag binnen de kernzone niet gegraven worden*
- *het dwarsprofiel van boezem tot nieuw water intekenen waarbij het mooi zou zijn als dit gebied wordt opgehoogd (vrijkomende grond) tot minimaal 0,00m NAP om vervolgens geleidelijk af te lopen naar de insteek van de vijver*

Vanuit Afdeling Wegen m.b.t. de ontsluiting:

- De uitrit moet het uiterlijk hebben van een gewone uitrit, belijning en bebording is niet nodig.
- Uitrit en dam moeten breed genoeg zijn voor het verkeer wat er overheen gaat en zodat er geen schade ontstaat aan de berm
- Gevolgschade aan middenberm (tussen fietspad en berm) en fietspad is voor rekening van vergunninghouder.
- Aangeraden wordt om de middenberm te voorzien van half verharding, omdat er kabels en leidingen onder de middenberm liggen

Vanuit Lozingen:

U dient voldoen aan artikel 3.4 en 3.5 van het activiteitenbesluit. (zie bijlage)


Met vriendelijke groet,



Nico Dekker Ontwerp & Bouwkunde

telefoon: 0226 42 7920

Internet: <http://www.nicodekker.com>

E-mail: @nicodekker.com

kantoor: Dorpsstraat 231a, 1733 AK Nieuwe Niedorp

post: Dokter de Boerstraat 8, 1733 VK Nieuwe Niedorp

Toelichting grondslagen

In dit document kunt u secties vinden die onleesbaar zijn gemaakt. Deze informatie is achterwege gelaten op basis van de Wet open overheid (Woo). De letter die hierbij is vermeld correspondeert met de bijbehorende grondslag in onderstaand overzicht.

J Art. 5.1 lid 2 sub e

Het belang van de openbaarmaking van deze informatie weegt niet op tegen het belang van de eerbiediging van de persoonlijke levenssfeer van betrokkenen

Van: [redacted] | Taats Architecten & Bouwkundigen <[redacted]@taats.nl>

Verzonden: 23-03-2021 14:34

Aan: [redacted], [redacted] <[redacted]@hhnk.nl>

Onderwerp: FW: vragen m.b.t. visvijver [redacted]

Goedemorgen [redacted],

Een poosje geleden heb jij bijgedragen aan de vergunningverlening voor het aanleggen van een visvijver met trekkershutten in Nieuwe Niedorp.

Nu worden er voorbereidingen gemaakt om het plan te realiseren en kwamen de volgende vragen naar boven:

- Mag er terreinverharding worden aangebracht ter plaatse van de trekkershutten en als toe rit ernaartoe?
- Mag er leidingwerk worden gegraven om aansluiting te maken op de nieuwe septictanks? En moet hier ook melding van worden gedaan?

Er wordt niet in de eerste kernzone gewerkt.

Ik hoor graag van je,

Met vriendelijk groet,

[redacted]
TAATS Architecten & Bouwkundigen

telefoon: 0226 42 7920

Internet: <http://www.taats.nl>

kantoor: Dorpsstraat 231a, 1733 AK Nieuwe Niedorp

Toelichting grondslagen

In dit document kunt u secties vinden die onleesbaar zijn gemaakt. Deze informatie is achterwege gelaten op basis van de Wet open overheid (Woo). De letter die hierbij is vermeld correspondeert met de bijbehorende grondslag in onderstaand overzicht.

J Art. 5.1 lid 2 sub e

Het belang van de openbaarmaking van deze informatie weegt niet op tegen het belang van de eerbiediging van de persoonlijke levenssfeer van betrokkenen

Van: [redacted], [redacted] <[redacted]@hhnk.nl>

Verzonden: 19-12-2018 13:29

Aan: [redacted] (VHIJG) <[redacted]@hhnk.nl>

Onderwerp: Fwd: aanvraag Trekkershutten en aanleg Visvijver [redacted]

Hoi [redacted],

Jij hebt vorige week toch contact gehad over lozingen mbt de trekkershutten ? Zou apart worden aangevraagd had ik begrepen. Nu vraagt [redacted] looiesteijn of wij kunnen aangeven Wat de eisen zijn aan de IBA's of kunnen wij een type aangegeven?

Kan jij dat aangeven ? dan sluit ik het wel weer kort met [redacted] en aanvrager

Alvast bedankt

Gr

[redacted]

----- Oorspronkelijk bericht -----

Van: "[redacted], [redacted]" <[redacted]@hhnk.nl>

Datum: di 18 dec. 2018 13:39

Aan: "[redacted], [redacted]" <[redacted]@hhnk.nl>

Onderwerp: FW: aanvraag Trekkershutten en aanleg Visvijver [redacted]

Hoi [redacted],

Zoals aangegeven heb ik ook [redacted] gesproken over de aanvraag voor de visvijver.

Ik heb de opmerkingen toegelicht en dit was nu duidelijk. Ik lever nog wat info aan maar daarnaast spelen er nog 2 aspecten/vragen:

☞ Wat zijn de eisen aan de IBA's of kunnen wij een type aangegeven?

☞ Wat zijn de eisen aan de aansluiting op de Leijerweg? HHNK is wegbeheerder dus de vraag of de bestaande informele inrit zo mag blijven of dat dit ontworpen moet worden

Als jij voor deze 2 punten de eisen kunt achterhalen en doorgeven dan stuur ik hem de info t.a.v. de waterkering.

Ik heb al aangegeven dat dit volgend jaar wordt.

Met vriendelijke groet,

ing. [redacted]

adviseur waterveiligheid



Hoogheemraadschap Hollands Noorderkwartier
Afdeling Waterveiligheid en Wegen

B Stationsplein 136 (voorheen Bevelandseweg 1) | 1703 WC | Heerhugowaard

P Postbus 250 | 1700 AG | Heerhugowaard

T 072-[redacted] (direct)

@ [redacted]@hhnk.nl

W www.hhnk.nl

Afwezig: maandag

Van: [redacted], [redacted]

Verzonden: woensdag 5 december 2018 9:10

Aan: [redacted]; [redacted], [redacted]

Onderwerp: RE: aanvraag Trekkershutten en aanleg Visvijver [redacted]

Hoi [redacted],

Nav [redacted] zijn onderstaande reactie.

Septic tank/IBA idd noodzakelijk.

Ondanks dat het seizoenwoningen zijn (toch?) wordt er wel in pieken 100% afvalwater geloosd, dus die moet volledig gezuiverd kunnen worden.

Voldoen aan het Besluit lozingen huishoudens afvalwater (of het Activiteitenbesluit als het daar onder valt).

Checken bij [redacted] om het zo concreet mogelijk mee te geven.

Met vriendelijke groet,

Regioadviseur Noordkop

Afdeling Watersystemen



Hoogheemraadschap Hollands Noorderkwartier

Bezoekadres: Stationsplein 136, 1703 WC Heerhugowaard

Postadres: Postbus 250, 1700 AG Heerhugowaard

t. [redacted]

e. [redacted]@hhnk.nl

w. www.hhnk.nl

(note: per 21 december 2018 ben ik met zwangerschapsverlof. Mijn taken worden overgenomen door [redacted] e-mail: [redacted]@hhnk.nl)

Van: [redacted], [redacted]

Verzonden: dinsdag 4 december 2018 14:37

Aan: [redacted], [redacted]

CC: [redacted], [redacted]

Onderwerp: RE: aanvraag Trekkershutten en aanleg Visvijver [redacted]

Hoi [redacted],

Niet schrikken maar er zitten nog wel wat onduidelijkheden in de aanvraag, niet alleen vanuit waterveiligheid. Overigens wel punten waar eerder over is gesproken.

Ik heb de aanvraag bekeken en de volgende vragen/opmerkingen:

- ☞ niet duidelijk wat nieuw water is en wat bestaand. Geen nieuw water/niet graven binnen de kernzone is de afspraak;
- ☞ handig om de kernzone (aangeleverd) alsmede ook de insteek van de nieuwe watergang in tekening aan te geven;
 - o aan de westzijde komt het water volgens mij te dicht op de waterkering (hier ook graag een dwarsprofiel haaks op de waterkering)!
- ☞ taluds van nieuw water minimaal 1:2 en geen 45 graden (1:1);
- ☞ hoogtes in meters t.o.v. N.A.P. aangeven;
- ☞ het beheer en onderhoud komt bij initiatiefnemer (aandachtspunt: hoe ga je dit water onderhouden);
- ☞ de huisaansluitingen liggen binnen beschermingszone A, hoe worden deze bij de 2 oostelijke huisjes aangelegd onder het water door?
- ☞ De septictanks (stellen wij hier eisen aan als HHNK? Volgens mij hebben deze ook een overstort op het oppervlaktewater? Kun jij dit nagaan bij regioadviseur [redacted]);
- ☞ Wat is de verhardingstoename (en wat voor verharding betreft het grastegels/asfalt, etc.)?
- ☞ Wat is de ingetekende groene ovaal nabij de parkeervakken?
- ☞ De nieuwe ontsluiting staat ingetekend tot kadastrale grens maar moet waarschijnlijk aansluiten op de weg en kruist hierbij een watergang (bestaande dam breed genoeg/duiker geschikt voor verkeersbelasting?) en een fietspad, hoe komt dit eruit te zien? HHNK is kadastraal eigenaar en wegbeheerder, dit is eerder ook aangegeven (check eisen bij wegen);

☞ Aandachtspunt bij nieuwe aansluiting: bestaande K&L?

☞ Het waterpeil in deze polder is -2,10m t.o.v. NAP (aangeven in dwarsprofielen);

☞ De bodem komt op -4,5m NAP? Dit is best diep en het water komt wel buiten de kernzone maar nog altijd wel binnen de beschermingszone dus er dient ook te worden bekeken of dit wel goed gaat in verband met opbarsten van de bodem en/of hydraulische kortsluiting met de boezem;

☞ Wat gebeurt er met de vrijkomende grond? Het zou positief zijn als de strook tussen de boezem en de vijver wat wordt opgehoogd, dit kan wellicht met de vrijkomende grond?

Met vriendelijke groet,

ing. [redacted]

adviseur waterveiligheid



Hoogheemraadschap Hollands Noorderkwartier
Afdeling Waterveiligheid en Wegen

B Stationsplein 136 (voorheen Bevelandseweg 1) | 1703 WC | Heerhugowaard

P Postbus 250 | 1700 AG | Heerhugowaard

T 072- [redacted] (direct)

@ [redacted]@hhnk.nl

W www.hhnk.nl

Afwezig: maandag

Van: [redacted], [redacted]

Verzonden: maandag 26 november 2018 7:05

Aan: [redacted], [redacted] <[redacted]@hhnk.nl>

Onderwerp: RE: aanvraag Trekkershutten en aanleg Visvijver [redacted]

Hoi [redacted],

Het Dossiernummer is HHNK/18005167

Ik hoor het wel van je of de aanvraag akkoord is.

Bedankt alvast.

Gr

[redacted]

Van: [redacted], [redacted]

Verzonden: vrijdag 23 november 2018 16:37

Aan: [redacted], [redacted] <[redacted]@hhnk.nl>

Onderwerp: RE: aanvraag Trekkershutten en aanleg Visvijver [redacted]

Hoi [redacted],

Klopt hier heb ik uitgebreid overleg over gehad (zie f-schijf). Ik heb geprobeerd om ze duidelijk te maken wat er voor een aanvraag benodigd is maar dat viel niet mee.

Als je mij het Corsa dossier wilt sturen dan kijk ik even mee wat ze er van gemaakt hebben.

[F:\BBP\02_PI_Derden\01_PI_Derden\02_Gebied_PI\W\01_Gemeente\Hollands Kroon\02_Adviserings_PI\795 - Visvijver en trekkershutten](F:\BBP\02_PI_Derden\01_PI_Derden\02_Gebied_PI\W\01_Gemeente\Hollands Kroon\02_Adviserings_PI\795-Visvijver_enn_trekkershutten) [redacted]

Met vriendelijke groet,

ing. [redacted]

adviseur waterveiligheid



Hoogheemraadschap Hollands Noorderkwartier
Afdeling Waterveiligheid en Wegen

B Stationsplein 136 (voorheen Bevelandseweg 1) | 1703 WC | Heerhugowaard

P Postbus 250 | 1700 AG | Heerhugowaard

T 072- [redacted] (direct)

@ [redacted]@hhnk.nl

W www.hhnk.nl

Afwezig: maandag

Van: [redacted], [redacted]

Verzonden: donderdag 22 november 2018 13:46

Aan: [redacted], [redacted] <[redacted]@hhnk.nl>

Onderwerp: aanvraag Trekkershutten en aanleg Visvijver [redacted]

Hoi [redacted],

Ik heb een aanvraag ontvangen over het aanleggen van een visvijver en trekkershutten.

De aanvrager zegt dat hij alles met jou heeft afgestemd, het kan aan mij liggen maar ik kan er niets van vinden (zie



J



J

Zelf doet hij mail met een foto van  bij de aanvraag, maar dat betreft het naastgelegen perceel en gaat alleen over bouwen buiten het profiel.

Van: [redacted]
Verzonden: woensdag 19 april 2017 9:53
Aan: '[redacted]@hollandskroon.nl' <[redacted]@hollandskroon.nl>
CC: '[redacted]@hhnk.nl'; [redacted]@hhnk.nl>
Onderwerp: RE: Advies om bouwwerk in waterkering - [redacted]

Beste [redacted]

Betreft het bouwwerk in de regionale waterkering bij [redacted] in [redacted]

De locatie ligt langs een regionale boezemwaterkering en wordt gezien als een onbebouwde dijkstrekking met incidentele bebouwing.

Voor deze locatie geldt dat bebouwing buiten het profiel van vrije ruimte (vrijwaringszone) dient te blijven en hiernaast geen negatief effect op de waterkerende veiligheid mag hebben. Het minimale profiel van vrije ruimte is op deze locatie gelijk aan de kernzone van de waterkering (zwarte stippellijn). De bebouwing blijft buiten het profiel, dus het hoogheemraadschap is akkoord met het bouwwerk. Wel dient hier separaat nog een watervergunning voor te worden aangevraagd.



Wil jij even aangeven of je hier idd overleg over hebt gehad en of hetgeen hij wil in de Waterkering gewenst is?
Ik hoor het graag van je, alvast bedankt!
Met vriendelijke groet,



[redacted]
Adviseur Vergunningverlening (Keur)
Cluster Vergunningen
Hoogheemraadschap Hollands Noorderkwartier
Bezoekadres:
Stationsplein 136
1703 AZ HEERHUGOWAARD
Postadres:

Postbus 250
1700 AG HEERHUGOWAARD
t. 072- (werkdagen ma, di en do)
e. @hhnk.nl
w. www.hhnk.nl



Toelichting grondslagen

In dit document kunt u secties vinden die onleesbaar zijn gemaakt. Deze informatie is achterwege gelaten op basis van de Wet open overheid (Woo). De letter die hierbij is vermeld correspondeert met de bijbehorende grondslag in onderstaand overzicht.

J Art. 5.1 lid 2 sub e

Het belang van de openbaarmaking van deze informatie weegt niet op tegen het belang van de eerbiediging van de persoonlijke levenssfeer van betrokkenen

Van: [redacted] <[redacted]@stonetulips.nl>

Verzonden: 15-06-2025 12:19

Aan: [redacted]@hhnk.nl

Onderwerp: Fwd: Vergunning 19.0242062 [redacted]

Goedemorgen heer/mevrouw,

Onderstaande mail verstuurd op 3 juni 2025, hier hebben wij nog geen antwoord op gekregen.

Wie is de verantwoordelijke persoon om antwoord te geven op mijn vragen?

De afgegeven vergunning is niet naar behoren uitgevoerd door [redacted]. Zoals in de vergunning die u ons toe heeft gestuurd vermeld staat. Zie mail 15 april 2025.

met vriendelijke groet,

[redacted]

StoneTulips

[redacted]

[redacted]

----- Forwarded message -----

Van: [redacted] <[redacted]@stonetulips.nl>

Date: di 3 jun 2025 om 13:26

Subject: Re: Vergunning 19.0242062 [redacted]

To: [redacted], [redacted] <[redacted]@hhnk.nl>

Goedemiddag,

U schrijft dat er aanpassingen gedaan zijn in de vergunning, kunt u aangeven wat dit inhoudt?

Dus er hoeft geen vervangende waterberging gegraven te worden?

Ook is er 14 dagen gelden nog een extra stuk sloot gedempt achter de mantelzorgwoning, ook zonder vergunning.

Conclusie dus je bent niet verplicht vervangende waterberging te graven en je mag bouwen in de waterkering van [redacted] zonder vergunning?

Graag hierop uw antwoord.

met vriendelijke groet,

[redacted]

StoneTulips

[redacted]

[redacted]

Op di 3 jun. 2025 13:17 schreef [redacted], [redacted] <[redacted]@hhnk.nl>:

Goedemiddag [redacted], [redacted],

Mijn collega en ik zijn op bezoek geweest om de vergunning in de praktijk te bekijken.

Er zijn wat aanpassingen gedaan, en alles is door ons akkoord bevonden.

Hopende u hiermee voldoende te hebben geïnformeerd

Met vriendelijke groet,

[redacted]

Toezichthouder Waterveiligheid

Hoogheemraadschap Hollands Noorderkwartier

W&W / Onderhoud

Bezoekadres: [Stationsplein 136, 1703 WC](#) [redacted]

Postadres: Postbus 250, 1700 AG [redacted]

w. www.hhnk.nl

t.: [redacted]

t.: 06-[redacted]

e. [redacted]@hhnk.nl

Van: [redacted] <info@[redacted]>

Verzonden: donderdag 29 mei 2025 10:42

Aan: [redacted]@hhnk.nl

Onderwerp: Re: Vergunning 19.0242062 [redacted]

Goedemorgen,

Nav mijn mail van 15 april jl., het volgende.

Zijn jullie al op de locatie [redacted] geweest. En wat zijn jullie bevindingen?

Graag hierop uw antwoord.

met vriendelijke groet,

[redacted]

StoneTulips

[redacted]

[redacted]

06 [redacted]

Op di 15 apr. 2025 19:19 schreef [redacted] <info@[redacted]>

Goedendag,

Graag wil ik u het volgende mededelen omtrent [redacted]

Er is niet voldaan aan de vergunning 19.0242062

Bijzondere voorschriften voor dam met duiker zijn niet uitgevoerd volgens de vergunning.

De 14m2 die verloren is aan waterberging is niet gecompenseerd. Het verbreden van de waterloop heeft nooit plaatsgevonden.

Er is geen melding geweest door [redacted] 5 dagen voor de aanvang van het verbreden van de dam.

Bijzondere voorschriften verbreden waterloop.

De aangelegde dam voldoet niet aan de voorschriften

Bijzondere voorschriften: dam met duiker.

De duiker steekt niet uit aan weerszijden en keerwanden zijn niet aangebracht.

Waterschap heeft dit ook niet goedgekeurd.

Bijzondere voorschriften lozingswerk.

Er is geen bescherming gerealiseerd ter plaatse van het lozingspunt tegen uitspoeling en afkalving van de oevers.

Huisjes staan op de verkeerde plek.

2 huisjes zijn in de waterkering geplaatst. 2 septic tanks zijn in de waterkering ingegraven. Dit is niet volgens tekening. Op de tekening staan alle huisjes ingetekend op het agrarisch perceel, aangrenzend aan de nog te realiseren visvijver. Visvijver is nog steeds niet gerealiseerd.

Alle septic tanks komen uit in de sloot die op het einde doodloopt en dus geen doorstroming heeft. Flora en fauna in de sloot gaan hierdoor dood, ook afvoeren van douches en gootstenen (vuilwater) lozen in de sloot

Illegaal gravelpad is aangelegd zonder watercompensatie.

Hierbij in de bijlage:

Bijlage document [redacted] trekkershutten is de werkelijke situatie op dit moment, met uitzondering dat het huisje waar weg bij staat is verplaatst.

Bijlage bestemmingsplan en luchtfoto

Bijlage 140-25 visvijver en kopie vergunning trekkershutten is bijgevoegd.

Wij willen graag op de hoogte gehouden worden over de verdere gang van zaken/handhaving.

met vriendelijke groet,

[REDACTED] J
StoneTulips
[REDACTED] J
[REDACTED] J [REDACTED] J
06 [REDACTED] J



*Deze e-mail geldt alleen als formeel besluit als dat specifiek benoemd is in de mail of in de bijlage daarbij.
Heeft u een formeel besluit nodig of twijfelt u over de rechtsgeldigheid van deze mail, neem dan telefonisch contact met ons op of kijk op onze website.*

Toelichting grondslagen

In dit document kunt u secties vinden die onleesbaar zijn gemaakt. Deze informatie is achterwege gelaten op basis van de Wet open overheid (Woo). De letter die hierbij is vermeld correspondeert met de bijbehorende grondslag in onderstaand overzicht.

J Art. 5.1 lid 2 sub e

Het belang van de openbaarmaking van deze informatie weegt niet op tegen het belang van de eerbiediging van de persoonlijke levenssfeer van betrokkenen

Van: [redacted], [redacted] <[redacted]@hhnk.nl>

Verzonden: 18-12-2018 08:03

Aan: [redacted]@hollandskroon.nl

Onderwerp: [redacted] in [redacted]

Geachte [redacted]

Ik stuur u dit bericht naar aanleiding van uw terugbelverzoek(en). Helaas is het mij niet gelukt u eerder telefonisch te pakken te krijgen.

U wilt weten of wij een watervergunning gaan verlenen voor het graven van een vijver en het bouwen van trekkershutten ter hoogte van de [redacted] in [redacted]

Wij zijn echter nog in overleg met de aanvrager over de ingediende aanvraag. Op basis van de huidige aangeleverde aanvraag kunnen wij geen vergunning verlenen, er zijn nog

teveel onduidelijkheden en er ontbreken nog te veel gegevens (tekeningen, dwarsprofielen etc).

Wij konden de aanvraag daarom nog niet verder in behandeling nemen.

Indien u verder nog vragen heeft kunt u mij bereiken op onderstaand telefoonnummer (vandaag tot half 11)

Met vriendelijke groet,



[redacted]

Adviseur Vergunningverlening (Keur)

Cluster Vergunningen

[Hoogheemraadschap Hollands Noorderkwartier](#)

Bezoekadres:

Stationsplein 136

1703 AZ HEERHUGOWAARD

Postadres:

Postbus 250

1700 AG HEERHUGOWAARD

t. 072-[redacted] (werkdagen ma, di en do)

e. [redacted]@hhnk.nl

w. www.hhnk.nl

Toelichting grondslagen

In dit document kunt u secties vinden die onleesbaar zijn gemaakt. Deze informatie is achterwege gelaten op basis van de Wet open overheid (Woo). De letter die hierbij is vermeld correspondeert met de bijbehorende grondslag in onderstaand overzicht.

J Art. 5.1 lid 2 sub e

Het belang van de openbaarmaking van deze informatie weegt niet op tegen het belang van de eerbiediging van de persoonlijke levenssfeer van betrokkenen

Van: [redacted], [redacted] <[redacted]@hhnk.nl>
Verzonden: 14-01-2019 13:24
Aan: [redacted], [redacted] <[redacted]@hhnk.nl>
Onderwerp: RE: 140-25_visvijver_[redacted]

Hoi [redacted],

Ja, goed idee. Ik kan morgen 15 januari eventueel. Ik ben er tot 14.30 uur

Ik heb van [redacted] het volgende ontvangen betreffende de septic tanks

Hoi [redacted],

Het lozen valt onder het activiteitenbesluit. De volgende tekst is van toepassing:

Wij hebben de melding beoordeeld en besloten voorsnog geen gebruik te maken van de mogelijkheid tot het stellen van maatwerkvoorschrift(en). U dient zich te houden aan de algemene voorwaarden van het Activiteitenbesluit. Voor de wettekst van het Activiteitenbesluit verwijzen wij naar: www.wetten.nl

Met het indienen van de melding heeft u voldaan aan de verplichtingen die daartoe in het activiteitenbesluit zijn neergelegd. Wij hebben uw melding beoordeeld en gebleken is dat deze lozing

onder het besluit valt. Dit betekent dat u verder dient te voldoen aan artikel 3.4 en 3.5 van het activiteitenbesluit.

Betreffende de uitrit heb ik een mail gestuurd naar [redacted] daar [redacted] op vakantie is.

Ik hoor het wel even wanneer je beschikbaar bent.

Gr

[redacted]

Van: [redacted], [redacted]
Verzonden: vrijdag 11 januari 2019 15:40
Aan: [redacted], [redacted]
Onderwerp: FW: 140-25_visvijver_[redacted]

Hoi [redacted],

Zie onderstaande mail en bijlage. Ik moet er nog naar kijken maar had jij al antwoord op zijn vragen?

Volgende week maar even een gezamenlijk antwoord dichten.

Met vriendelijke groet,

ing. [redacted]

adviseur waterveiligheid

Hoogheemraadschap Hollands Noorderkwartier



Afdeling Waterveiligheid en Wegen

B Stationsplein 136 (voorheen Bevelandseweg 1) | 1703 WC | Heerhugowaard

P Postbus 250 | 1700 AG | Heerhugowaard

T 072- [redacted] (direct)

@ [redacted]@hhnk.nl

W www.hhnk.nl

Afwezig: maandag

Van: [redacted] | Nico Dekker Ontwerp & Bouwkunde <[redacted]@nicodekker.com>

Verzonden: vrijdag 11 januari 2019 12:21

Aan: [redacted], [redacted] <[redacted]@hhnk.nl>

Onderwerp: 140-25_visvijver_ [redacted]

Goedemiddag [redacted],

Ik heb het overzichtsplan aangepast op alle genoemde punten die voort zijn gekomen uit de brief en de eerdere gesprekken die wij hebben gevoerd, zie hiervoor de bijlage.

Is er al wat meer duidelijkheid over:

- de septic tanks (capaciteit e.d.)
- De ontsluiting (bestaande dam).

Als er nog iets ontbreekt of aangevuld moet worden dan hoor ik het graag,

Met vriendelijke groet,

[redacted]

Nico Dekker Ontwerp & Bouwkunde

telefoon: 0226 42 7920

Internet: <http://www.nicodekker.com>

E-mail: [redacted]@nicodekker.com

kantoor: Dorpsstraat 231a, 1733 AK Nieuwe Niedorp

post: Dokter de Boerstraat 8, 1733 VK Nieuwe Niedorp

Toelichting grondslagen

In dit document kunt u secties vinden die onleesbaar zijn gemaakt. Deze informatie is achterwege gelaten op basis van de Wet open overheid (Woo). De letter die hierbij is vermeld correspondeert met de bijbehorende grondslag in onderstaand overzicht.

J Art. 5.1 lid 2 sub e

Het belang van de openbaarmaking van deze informatie weegt niet op tegen het belang van de eerbiediging van de persoonlijke levenssfeer van betrokkenen

Van: [redacted], [redacted] <[redacted]@hhnk.nl>

Verzonden: 24-01-2019 13:32

Aan: [redacted]@[redacted].com

Onderwerp: RE: 140-25_visvijver_[redacted]

Goedemiddag [redacted],

Het overzichtsplan is door ons bekeken, wij hebben nog niet voldoende gegevens om uw aanvraag in behandeling te kunnen nemen.

Wij verzoeken u vriendelijk om de hieronder genoemde punten aan te passen:

Opmerkingen waterveiligheid

⌘• niet duidelijk wat nieuw water is en wat bestaand. Geen nieuw water/niet graven binnen de kernzone is de afspraak (insteek vanaf kernzone);

- er wordt nu bijvoorbeeld aan de westzijde gegraven binnen de kernzone en volgens mij aan de noordzijde ook?

⌘• handig om de kernzone (aangeleverd) alsmede ook de insteek van de nieuwe watergang in tekening aan te geven;

⌘• hoogtes in meters t.o.v. N.A.P. aangeven;

- de aangegeven peilen kloppen niet en zijn t.o.v. maaiveld plus er staan verschillende bodemdieptes
- graag wat juiste NAP maten toevoegen van waterpeil/slootbodem/maaiveld

⌘• De septictanks dienen buiten de kernzone te blijven

- Er staat op tekening dat deze binnen kernzone ligt maar graag kernzone intekenen om dit te controleren. Er mag binnen de kernzone niet gegraven worden

⌘• het dwarsprofiel van boezem tot nieuw water intekenen waarbij het mooi zou zijn als dit gebied wordt opgehoogd (vrijkomende grond) tot minimaal 0,00m NAP om vervolgens geleidelijk af te lopen naar de insteek van de vijver

Vanuit Afdeling Wegen m.b.t. de ontsluiting:

- De uitrit moet het uiterlijk hebben van een gewone uitrit, belijning en bebording is niet nodig.
- Uitrit en dam moeten breed genoeg zijn voor het verkeer wat er overheen gaat en zodat er geen schade ontstaat aan de berm
- Gevolgschade aan middenberm (tussen fietspad en berm) en fietspad is voor rekening van vergunninghouder.
- Aangeraden wordt om de middenberm te voorzien van half verharding, omdat er kabels en leidingen onder de middenberm liggen

Vanuit Lozingen:

U dient voldoen aan artikel 3.4 en 3.5 van het activiteitenbesluit. (zie bijlage)

Indien u nog vragen die betrekking hebben op de punten genoemde onder het kopje "Opmerkingen Waterveiligheid", kunt u contact opnemen met [redacted]

Voor overige vragen kunt u mij bereiken op onderstaand telefoonnummer.

Wij zien uw reactie graag tegemoet.

Met vriendelijke groet,



[redacted]

Adviseur Vergunningverlening (Keur)

Cluster Vergunningen

Hoogheemraadschap Hollands Noorderkwartier

Bezoekadres:

Stationsplein 136

[redacted] HEERHUGOWAARD

Postadres:

Postbus 250

1700 AG HEERHUGOWAARD

t. 072-[redacted] (werkdagen ma, di en do)

e. [redacted]@hhnk.nl

w. www.hhnk.nl

Van: [redacted] | [redacted] Ontwerp & Bouwkunde <[redacted]@[redacted].com>

Verzonden: vrijdag 11 januari 2019 12:21

Aan: [redacted], [redacted] <[redacted]@hhnk.nl>

Onderwerp: 140-25_visvijver_[redacted]

Goedemiddag [redacted],

Ik heb het overzichtsplan aangepast op alle genoemde punten die voort zijn gekomen uit de brief en de eerdere gesprekken die wij hebben gevoerd, zie hiervoor de bijlage.

Is er al wat meer duidelijkheid over:

- de septic tanks (capaciteit e.d.)
- De ontsluiting (bestaande dam).

Als er nog iets ontbreekt of aangevuld moet worden dan hoor ik het graag,

Met vriendelijke groet,

[REDACTED]

[REDACTED] **Ontwerp & Bouwkunde**

telefoon: 0226 42 7920

Internet: <http://www.nicodekker.com>

E-mail: [REDACTED]@[nicodekker.com](mailto:[REDACTED]@nicodekker.com)

kantoor: [REDACTED], [REDACTED] [REDACTED]

post: [REDACTED], [REDACTED] [REDACTED]

■ Artikel 3.4

- 1. Deze paragraaf is van toepassing op het lozen van huishoudelijk afvalwater en het behandelen van dit afvalwater voorafgaand daaraan. Het lozen van huishoudelijk afvalwater in een oppervlaktewaterlichaam of op of in de bodem is toegestaan indien het lozen plaatsvindt buiten een bebouwde kom of binnen een bebouwde kom van waaruit stedelijk afvalwater wordt geloosd met een vervuilingswaarde van minder dan 2000 inwonerequivalenten en de afstand tot het dichtstbijzijnde vuilwaterriool of een zuiveringstechnisch werk waarop kan worden aangesloten meer bedraagt dan:
 - ☞ a. 40 meter bij niet meer dan 10 inwonerequivalenten;
 - ☞ b. 100 meter bij meer dan 10 doch minder dan 25 inwonerequivalenten;
 - ☞ c. 600 meter bij 25 doch minder dan 50 inwonerequivalenten;
 - ☞ d. 1500 meter bij 50 doch minder dan 100 inwonerequivalenten; en
 - ☞ e. 3000 meter bij 100 tot en met 200 inwonerequivalenten.
- 2. De afstand, bedoeld in het eerste lid, wordt berekend:
 - ☞ a. vanaf de kadastrale grens van het perceel waar het huishoudelijk afvalwater vrijkomt; en
 - ☞ b. langs de kortste lijn waarlangs de afvoerleidingen zonder overwegende bezwaren kunnen worden aangelegd.
- 3. Indien de afstand, bedoeld in het eerste lid, minder bedraagt dan de afstanden, genoemd in dat lid, kan het bevoegd gezag indien het belang van de bescherming van de bodem of de kwaliteit van een oppervlaktewaterlichaam zich daartegen niet verzet, bij maatwerkvoorschrift het lozen op of in de bodem of in een oppervlaktewaterlichaam toestaan:
 - ☞ a. voor een door hem vast te stellen termijn, gebaseerd op het nog niet verstreken deel van een afschrijvingstermijn van de bij de aanleg van het vuilwaterriool of het zuiveringstechnisch werk reeds bestaande zuiveringsvoorziening; of
 - ☞ b. indien voor een deel van het huishoudelijk afvalwater dat vrijkomt binnen de inrichting waarvan de vervuilingswaarde niet groter is dan 3 inwonerequivalenten aansluiting op de bedrijfsriolerings die op een vuilwaterriool is aangesloten niet doelmatig is, waarbij kan worden bepaald dat het afvalwater door een zuiveringsvoorziening wordt geleid

■ Artikel 3.5

- 1. Bij het lozen van huishoudelijk afvalwater op of in de bodem of in een oppervlaktewaterlichaam worden de volgende grenswaarden niet overschreden:

Tabel 3.5

Parameter	Lozen op of in de bodem en in een aangewezen oppervlaktewaterlichaam		Lozen in een niet aangewezen oppervlaktewaterlichaam	
	Representatie		Representatie	
	f	Steekmonste	f	Steekmonste
	etmaalmonste	r	etmaalmonste	r
Biochemisch zuurstof verbruik	30 milligram per liter	60 milligram per liter	20 milligram per liter	40 milligram per liter
Chemisch zuurstof verbruik	150 milligram per liter	300 milligram per liter	100 milligram per liter	200 milligram per liter
Totaal stikstof			30 milligram per liter	60 milligram per liter
Ammoniumstikstof			2 milligram per liter	4 milligram per liter
Onopgeloste stoffen	30 milligram per liter	60 milligram per liter	30 milligram per liter	60 milligram per liter
Fosfor totaal			3 milligram per liter	6 milligram per liter

- 2. Bij lozen op of in de bodem wordt het huishoudelijk afvalwater op een zodanige wijze geloosd, dat de nadelige gevolgen voor het milieu zo veel mogelijk worden beperkt.
- 3. Het eerste lid is niet van toepassing op een lozing van huishoudelijk afvalwater van minder dan 6 inwonerequivalenten indien het afvalwater is geleid door een zuiveringsvoorziening die voldoet aan bij ministeriële regeling bepaalde eisen.
- 4. Het bevoegd gezag kan, bij lozen in een niet aangewezen oppervlaktewaterlichaam, indien het belang van de bescherming van het milieu daartoe noodzaakt bij maatwerkvoorschrift de eisen bedoeld in het derde lid niet van toepassing verklaren en daarbij bepalen dat het huishoudelijk afvalwater door een aangegeven zuiveringsvoorziening dient te worden geleid.
- 5. In afwijking van het eerste lid, kan het bevoegd gezag, indien het belang van de bescherming van het milieu zich daartegen niet verzet, op een daartoe strekkende aanvraag voor een door hem vast te stellen termijn bij maatwerkvoorschrift bepalen dat bij het lozen niet aan de in dat lid genoemde waarden hoeft te worden voldaan. Het bevoegd gezag kan daarbij:
 - ☞ a. andere waarden vaststellen;
 - ☞ b. bepalen dat het huishoudelijk afvalwater door een aangegeven zuiveringsvoorziening dient te worden geleid.
- 6. Het te lozen huishoudelijk afvalwater kan op een doelmatige wijze worden bemonsterd.

Toelichting grondslagen

In dit document kunt u secties vinden die onleesbaar zijn gemaakt. Deze informatie is achterwege gelaten op basis van de Wet open overheid (Woo). De letter die hierbij is vermeld correspondeert met de bijbehorende grondslag in onderstaand overzicht.

J Art. 5.1 lid 2 sub e

Het belang van de openbaarmaking van deze informatie weegt niet op tegen het belang van de eerbiediging van de persoonlijke levenssfeer van betrokkenen

Van: [redacted], [redacted] <[redacted]@hhnk.nl>

Verzonden: 15-01-2019 09:46

Aan: [redacted], [redacted] <[redacted]@hhnk.nl>

Onderwerp: RE: aanvraag betr dam met duiker en uitrit [redacted]

Bedankt voor je snelle reactie.

Het hele plan is al doorgesproken met de adviseur waterkeringen [redacted], [redacted] vroeg aan mij alleen hoe het zit met de bestaande

Dam met duiker en of deze voldoet, [redacted] kijkt even naar de uitrit op de weg en de verkeersveiligheid.

Ik ga je reactie even met [redacted] en [redacted] bespreken, als ik verder nog vragen heb weet ik je te vinden.

Groetjes,

[redacted]

Van: [redacted], [redacted]

Verzonden: dinsdag 15 januari 2019 9:27

Aan: [redacted], [redacted]

Onderwerp: RE: aanvraag betr dam met duiker en uitrit Leijerdijk 3 in nieuwe Nieuwdorp

Hoi [redacted],

Wat een leuke attractie.

Als de aanvrager geen aanpassingen aan zijn dam heeft aangevraagd, dan hoeft dat niet.

Wel is het zo dat bij het huidige agrarisch gebruik van de dam, de bermen het "overleven. Bij meer verkeer Æ©n jaarrond kan het zijn dat de bermen kapot worden gereden. Hiervoor lijkt het mij dat hier specifieke voorzieningen worden geÆ«ist aangebracht, in de vorm van een elementen verharding (groensteen of klinkers) die in onderhoud blijven bij de ontheffinghouder. Ik ben van mening dat dit beter in dit aanvraag stadium kan worden meegenomen dat later in een toezicht/handhavingstraject

Geoweb geeft geen uitsluitsel over de huidige duiker diameter, wil je dat ik daar naar kijk?

Ter info,

Bij 't Paadje zijn alle elementenverhardingen die daar langs de weg lagen, verwijderd.

Het schap zag dat dit niet nodig was voor weggebruikers, maar er lagen tbv de agrariers. Hhnk zou hier anders onderhoud aan moeten plegen.

Als de agrariÆ«rs/campingbezoekers nu willen parkeren, kunnen zij dat gewoon op de weg doen is het standpunt

De uitritvergunning aanpassen?

Deze was vast gebaseerd op agrarisch gebruik, nu kunnen er meer verkeersbewegingen worden verwacht. Eisenpakket Æ€|

Bebording?? Vreemd volk en kruising fietspad?

Waterpartij breder graven achter de waterkering.

Er is een bestaande sloot, maar hoe diep is het in het ontwerpplan?

Lijkt volledig te worden gegraven in de KERNzone, wat m.i. *onmogelijk* is toe te staan

Het klein deel van het plan ligt volledig in de veiligheidszone

Dit is ter beoordeling aan [redacted] i.c.m. adviseur waterkeringen,

? komt hier nog een VBK aan en passen deze plannen nog na een dijkverbetering, is eventueel dan hier een combi mogelijk

Groeten

[redacted]

Van: [redacted], [redacted]

Verzonden: dinsdag 15 januari 2019 8:13

Aan: [redacted], [redacted] <[redacted]@hhnk.nl>

Onderwerp: FW: aanvraag betr dam met duiker en uitrit [redacted]

Hoi [redacted],

Zie onderstaande mail aan [redacted]

Ik hoor het graag van je.

Alvast bedankt.

Mvrgr

[redacted]

Van: [redacted], [redacted]

Verzonden: maandag 14 januari 2019 13:48

Aan: [redacted] <[redacted]@hhnk.nl>

Onderwerp: aanvraag betr dam met duiker en uitrit [redacted] in [redacted]

Hoi [redacted],

Ik zie dat je [redacted] vervangt.

Ik heb een aanvraag ontvangen betreffende een plannetje met o.a. een dam met duiker en uitrit bij [redacted] in [redacted]

Op dit terrein komen 'trekkershutten' en een visvijver en uiteraard parkeergelegenheid. Men wil daarom een uitrit op de weg.

De nieuwe ontsluiting staat ingetekend tot kadastrale grens maar moet waarschijnlijk aansluiten op de weg en kruist hierbij een watergang (is bestaande dam breed genoeg/duiker geschikt voor verkeersbelasting?) en een fietspad, hoe komt dit eruit te zien?

HHNK is kadastraal eigenaar en wegbeheerder.

Kun jij mij a.u.b. informeren wat de mogelijkheden hier zijn?

Ik ben morgen op kantoor van 7.00 tot 14.30 uur en zit op de derde etage 280 graden, binnenring.

Bij voorbaat dank.

Met vriendelijke groet,



J

Adviseur Vergunningverlening (Keur)

Cluster Vergunningen

[Hoogheemraadschap Hollands Noorderkwartier](#)

Bezoekadres:

Stationsplein 136

1703 AZ HEERHUGOWAARD

Postadres:

Postbus 250

1700 AG HEERHUGOWAARD

t. 072- [redacted] (werkdagen ma, di en do)

e. [redacted]@hhnk.nl

w. www.hhnk.nl

Toelichting grondslagen

In dit document kunt u secties vinden die onleesbaar zijn gemaakt. Deze informatie is achterwege gelaten op basis van de Wet open overheid (Woo). De letter die hierbij is vermeld correspondeert met de bijbehorende grondslag in onderstaand overzicht.

J Art. 5.1 lid 2 sub e

Het belang van de openbaarmaking van deze informatie weegt niet op tegen het belang van de eerbiediging van de persoonlijke levenssfeer van betrokkenen

Van: [redacted], [redacted] <[redacted]@hhnk.nl>

Verzonden: 15-01-2019 09:26

Aan: [redacted], [redacted] <[redacted]@hhnk.nl>

Onderwerp: RE: aanvraag betr dam met duiker en uitrit [redacted]

Hoi [redacted],

Wat een leuke attractie.

Als de aanvrager geen aanpassingen aan zijn dam heeft aangevraagd, dan hoeft dat niet.

Wel is het zo dat bij het huidige agrarisch gebruik van de dam, de bermen het "overleven. Bij meer verkeer Å©n jaarrond kan het zijn dat de bermen kapot worden gereden. Hiervoor lijkt het mij dat hier specifieke voorzieningen worden geÅ«ist aangebracht, in de vorm van een elementen verharding (groensteen of klinkers) die in onderhoud blijven bij de ontheffinghouder. Ik ben van mening dat dit beter in dit aanvraag stadium kan worden meegenomen dat later in een toezicht/handhavingstraject

Geoweb geeft geen uitsluitsel over de huidige duiker diameter, wil je dat ik daar naar kijk?

Ter info,

Bij 't Paadje zijn alle elementenverhardingen die daar langs de weg lagen, verwijderd.

Het schap zag dat dit niet nodig was voor weggebruikers, maar er lagen tbv de agrariers. Hhnk zou hier anders onderhoud aan moeten plegen.

Als de agrariÅ«rs/campingbezoekers nu willen parkeren, kunnen zij dat gewoon op de weg doen is het standpunt

De uitritvergunning aanpassen?

Deze was vast gebaseerd op agrarisch gebruik, nu kunnen er meer verkeersbewegingen worden verwacht. Eisenpakket Å«!

Bebording?? Vreemd volk en kruising fietspad?

Waterpartij breder graven achter de waterkering.

Er is een bestaande sloot, maar hoe diep is het in het ontwerpplan?

Lijkt volledig te worden gegraven in de KERNzone, wat m.i. *onmogelijk* is toe te staan

Het klein deel van het plan ligt volledig in de veiligheidszone

Dit is ter beoordeling aan [redacted] i.c.m. adviseur waterkeringen,

? komt hier nog een VBK aan en passen deze plannen nog na een dijkverbetering, is eventueel dan hier een combi mogelijk

Groeten

[redacted]

Van: [redacted], [redacted]

Verzonden: dinsdag 15 januari 2019 8:13

Aan: [redacted], [redacted]

Onderwerp: FW: aanvraag betr dam met duiker en uitrit [REDACTED]

Hoi [REDACTED],

Zie onderstaande mail aan [REDACTED]

Ik hoor het graag van je.

Alvast bedankt.

Mvrgr

[REDACTED]

Van: [REDACTED], [REDACTED]

Verzonden: maandag 14 januari 2019 13:48

Aan: [REDACTED] <[REDACTED]@hhnk.nl>

Onderwerp: aanvraag betr dam met duiker en uitrit [REDACTED]

Hoi [REDACTED],

Ik zie dat je [REDACTED] vervangt.

Ik heb een aanvraag ontvangen betreffende een plannetje met o.a. een dam met duiker en uitrit bij [REDACTED] in [REDACTED]

Op dit terrein komen 'trekkershutten' en een visvijver en uiteraard parkeergelegenheid. Men wil daarom een uitrit op de weg.

De nieuwe ontsluiting staat ingetekend tot kadastrale grens maar moet waarschijnlijk aansluiten op de weg en kruist hierbij een watergang (is bestaande dam breed genoeg/duiker geschikt voor verkeersbelasting?) en een fietspad, hoe komt dit eruit te zien?

HHNK is kadastraal eigenaar en wegbeheerder.

Kun jij mij a.u.b. informeren wat de mogelijkheden hier zijn?

Ik ben morgen op kantoor van 7.00 tot 14.30 uur en zit op de derde etage 280 graden, binnenring.

Bij voorbaat dank.



Met vriendelijke groet,



J

Adviseur Vergunningverlening (Keur)

Cluster Vergunningen

[Hoogheemraadschap Hollands Noorderkwartier](#)

Bezoekadres:

Stationsplein 136

1703 AZ HEERHUGOWAARD

Postadres:

Postbus 250

1700 AG HEERHUGOWAARD

t. 072- [redacted] (werkdagen ma, di en do)

e. [redacted]@hhnk.nl

w. www.hhnk.nl

Toelichting grondslagen

In dit document kunt u secties vinden die onleesbaar zijn gemaakt. Deze informatie is achterwege gelaten op basis van de Wet open overheid (Woo). De letter die hierbij is vermeld correspondeert met de bijbehorende grondslag in onderstaand overzicht.

J Art. 5.1 lid 2 sub e

Het belang van de openbaarmaking van deze informatie weegt niet op tegen het belang van de eerbiediging van de persoonlijke levenssfeer van betrokkenen

Van: [redacted], [redacted] <[redacted]@hhnk.nl>

Verzonden: 15-01-2019 10:08

Aan: [redacted], [redacted] <[redacted]@hhnk.nl>

Onderwerp: RE: aanvraag betr dam met duiker en uitrit [redacted]

Vanuit Afdeling Wegen:

- De uitrit moet het uiterlijk hebben van een gewone uitrit, belijning en bebording is niet nodig.
- Uitrit moet breed genoeg zijn voor het verkeer wat er overheen gaat en zodat er geen schade ontstaat aan de berm
- Gevolgschade aan middenberm (tussen fietspad en berm) en fietspad is voor rekening van vergunninghouder.
- Aangeraden wordt om de middenberm te voorzien van half verharding, omdat er kabels en leidingen onder de middenberm liggen

Met vriendelijke groet,

[redacted]

Netwerkbeheerder Wegen

Hoogheemraadschap Hollands Noorderkwartier

Postadres: Postbus 250, 1700 AG Heerhugowaard

Tel: [redacted]

Tel mob: 06 [redacted]

W. www.hhnk.nl

E. [redacted]@hhnk.nl



Veilig wonen onder zeeniveau
is minder logisch dan je denkt

Van: [redacted], [redacted]

Verzonden: maandag 14 januari 2019 13:48

Aan: [redacted], [redacted]

Onderwerp: aanvraag betr dam met duiker en uitrit [redacted]

Hoi [redacted],

Ik zie dat je [redacted] vervangt.

Ik heb een aanvraag ontvangen betreffende een plannetje met o.a. een dam met duiker en uitrit bij [redacted] in [redacted]

Op dit terrein komen 'trekkershutten' en een visvijver en parkeergelegenheid. Men wil uiteraard een uitrit op de weg.

Via [redacted] (die het vooroverleg heeft gehad) kreeg ik de volgende vraag:

De nieuwe ontsluiting staat ingetekend tot kadastrale grens maar moet waarschijnlijk aansluiten op de weg en kruist hierbij een watergang (is bestaande dam breed genoeg/duiker geschikt voor verkeersbelasting?) en een fietspad, hoe komt dit eruit te zien?

HHNK is kadastraal eigenaar en wegbeheerder.

Kun jij mij a.u.b. informeren wat de mogelijkheden hier zijn?

Ik ben morgen op kantoor van 7.00 tot 14.30 uur en zit op de derde etage 280 graden, binnenring.

Bij voorbaat dank.

Met vriendelijke groet,



 J
Adviseur Vergunningverlening (Keur)

Cluster Vergunningen

[Hoogheemraadschap Hollands Noorderkwartier](#)

Bezoekadres:

Stationsplein 136

1703 AZ HEERHUGOWAARD

Postadres:

Postbus 250

1700 AG HEERHUGOWAARD

t. 072- [REDACTED] (werkdagen ma, di en do)

e. [REDACTED]@hhnk.nl

w. www.hhnk.nl

Toelichting grondslagen

In dit document kunt u secties vinden die onleesbaar zijn gemaakt. Deze informatie is achterwege gelaten op basis van de Wet open overheid (Woo). De letter die hierbij is vermeld correspondeert met de bijbehorende grondslag in onderstaand overzicht.

J Art. 5.1 lid 2 sub e

Het belang van de openbaarmaking van deze informatie weegt niet op tegen het belang van de eerbiediging van de persoonlijke levenssfeer van betrokkenen

Van: [redacted], [redacted] <[redacted]@hhnk.nl>

Verzonden: 05-12-2018 09:10

Aan: [redacted] <[redacted]@hhnk.nl>,
[redacted], [redacted] <[redacted]@hhnk.nl>

Onderwerp: RE: aanvraag Trekkershutten en aanleg Visvijver [redacted]

Hoi [redacted],

Nav [redacted] zijn onderstaande reactie.

Septic tank/IBA idd noodzakelijk.

Ondanks dat het seizoenwoningen zijn (toch?) wordt er wel in pieken 100% afvalwater geloosd, dus die moet volledig gezuiverd kunnen worden.

Voldoen aan het Besluit lozingen huishoudens afvalwater (of het Activiteitenbesluit als het daar onder valt).

Checken bij [redacted] om het zo concreet mogelijk mee te geven.

Met vriendelijke groet,

[redacted]
Regioadviseur Noordkop

Afdeling Watersystemen



Hoogheemraadschap Hollands Noorderkwartier

Bezoekadres: Stationsplein 136, 1703 WC Heerhugowaard

Postadres: Postbus 250, 1700 AG Heerhugowaard

t. [redacted]

e. [redacted]@hhnk.nl

w. www.hhnk.nl

(note: per 21 december 2018 ben ik met zwangerschapsverlof. Mijn taken worden overgenomen door [redacted], e-mail: [redacted]@hhnk.nl)

Van: [redacted]

Verzonden: dinsdag 4 december 2018 14:37

Aan: [redacted], [redacted]

CC: [redacted], [redacted]

Onderwerp: RE: aanvraag Trekkershutten en aanleg Visvijver [redacted]

Hoi [redacted],

Niet schrikken maar er zitten nog wel wat onduidelijkheden in de aanvraag, niet alleen vanuit waterveiligheid. Overigens wel punten waar eerder over is gesproken.

Ik heb de aanvraag bekeken en de volgende vragen/opmerkingen:

- ⌘• niet duidelijk wat nieuw water is en wat bestaand. Geen nieuw water/niet graven binnen de kernzone is de afspraak;
- ⌘• handig om de kernzone (aangeleverd) alsmede ook de insteek van de nieuwe watergang in tekening aan te geven;
 - aan de westzijde komt het water volgens mij te dicht op de waterkering (hier ook graag een dwarsprofiel haaks op de waterkering)!
- ⌘• taluds van nieuw water minimaal 1:2 en geen 45 graden (1:1);
- ⌘• hoogtes in meters t.o.v. N.A.P. aangeven;
- ⌘• het beheer en onderhoud komt bij initiatiefnemer (aandachtspunt: hoe ga je dit water onderhouden);
- ⌘• de huisaansluitingen liggen binnen beschermingszone A, hoe worden deze bij de 2 oostelijke huisjes aangelegd onder het water door?
- ⌘• De septictanks (stellen wij hier eisen aan als HHNK? Volgens mij hebben deze ook een overstort op het oppervlaktewater? Kun jij dit nagaan bij regioadviseur [redacted]);
- ⌘• Wat is de verhardingstoename (en wat voor verharding betreft het grastegels/asfalt, etc.)?
- ⌘• Wat is de ingetekende groene ovaal nabij de parkeervakken?
- ⌘• De nieuwe ontsluiting staat ingetekend tot kadastrale grens maar moet waarschijnlijk aansluiten op de weg en kruist hierbij een watergang (bestaande dam breed genoeg/duiker geschikt voor verkeersbelasting?) en een fietspad, hoe komt dit eruit te zien? HHNK is kadastraal eigenaar en wegbeheerder, dit is eerder ook aangegeven (check eisen bij wegen);
- ⌘• Aandachtspunt bij nieuwe aansluiting: bestaande K&L?
- ⌘• Het waterpeil in deze polder is -2,10m t.o.v. NAP (aangeven in dwarsprofielen);
- ⌘• De bodem komt op -4,5m NAP? Dit is best diep en het water komt wel buiten de kernzone maar nog altijd wel binnen de beschermingszone dus er dient ook te worden bekeken of dit wel goed gaat in verband met opbarsten van de bodem en/of hydraulische kortsluiting met de boezem;
- ⌘• Wat gebeurt er met de vrijkomende grond? Het zou positief zijn als de strook tussen de boezem en de vijver wat wordt opgehoogd, dit kan wellicht met de vrijkomende grond?

Met vriendelijke groet,

ing. [redacted]

adviseur waterveiligheid



Hoogheemraadschap Hollands Noorderkwartier

Afdeling Waterveiligheid en Wegen

B Stationsplein 136 (voorheen Bevelandseweg 1) | 1703 WC | Heerhugowaard

P Postbus 250 | 1700 AG | Heerhugowaard

T 072-[redacted] (direct)

@ [redacted]@hhnk.nl

W www.hhnk.nl

Afwezig: maandag

Van: [redacted], [redacted]

Verzonden: maandag 26 november 2018 7:05

Aan: [redacted] <[redacted]@hhnk.nl>

Onderwerp: RE: aanvraag Trekkershutten en aanleg Visvijver [redacted]

Hoi [redacted],

Het Dossiernummer is HHNK/18005167

Ik hoor het wel van je of de aanvraag akkoord is.

Bedankt alvast.

Gr

[redacted]

Van: [redacted]

Verzonden: vrijdag 23 november 2018 16:37

Aan: [redacted], [redacted] <[redacted]@hhnk.nl>

Onderwerp: RE: aanvraag Trekkershutten en aanleg Visvijver [redacted]

Hoi [redacted],

Klopt hier heb ik uitgebreid overleg over gehad (zie f-schijf). Ik heb geprobeerd om ze duidelijk te maken wat er voor een aanvraag benodigd is maar dat viel niet mee.

Als je mij het Corsa dossier wilt sturen dan kijk ik even mee wat ze er van gemaakt hebben.

F:\BBP\02_PI_Derden\01_PI_Derden\02_Gebied_PI\W\01_Gemeente\Hollands Kroon\02_Adviserings_PI\795 - Visvijver en trekkershutten [redacted]

Met vriendelijke groet,

ing. [redacted]

adviseur waterveiligheid



Hoogheemraadschap Hollands Noorderkwartier

Afdeling Waterveiligheid en Wegen

B Stationsplein 136 (voorheen Bevelandseweg 1) | 1703 WC | Heerhugowaard

P Postbus 250 | 1700 AG | Heerhugowaard

T 072-[redacted] (direct)

@ [redacted]@hhnk.nl

Afwezig: maandag

Van: [redacted], [redacted]

Verzonden: donderdag 22 november 2018 13:46


Aan: [redacted] <[redacted]@hhnk.nl>

Onderwerp: aanvraag Trekkershutten en aanleg Visvijver [redacted]

Hoi [redacted],

Ik heb een aanvraag ontvangen over het aanleggen van een visvijver en trekkershutten.

De aanvrager zegt dat hij alles met jou heeft afgestemd, het kan aan mij liggen maar ik kan er niets van vinden (zie onderstaande tekening)



luchtfoto

bestemmingsplan



Zelf doet hij mail met een foto van [redacted] bij de aanvraag, maar dat betreft het naastgelegen perceel en gaat alleen over bouwen buiten het profiel.

[REDACTED]

Beste Martine,

Betreft het bouwwerk in de regionale waterkering bij [REDACTED]

De locatie ligt langs een regionale boezemwaterkering en wordt gezien als een onbebouwde dijkstrekking met incidentele bebouwing.

Voor deze locatie geldt dat bebouwing buiten het profiel van vrije ruimte (vrijwaringszone) dient te blijven en hiernaast geen negatief effect op de waterkerende veiligheid mag hebben. Het minimale profiel van vrije ruimte is op deze locatie gelijk aan de kernzone van de waterkering (zwarte stippellijn). De bebouwing blijft buiten het profiel, dus het hoogheemraadschap is akkoord met het bouwwerk. Wel dient hier separaat nog een watervergunning voor te worden aangevraagd.

[REDACTED]

Wil jij even aangeven of je hier idd overleg over hebt gehad en of hetgeen hij wil in de Waterkering gewenst is?

Ik hoor het graag van je, alvast bedankt!

Met vriendelijke groet,



Adviseur Vergunningverlening (Keur)

Cluster Vergunningen

[Hoogheemraadschap Hollands Noorderkwartier](#)

Bezoekadres:

Stationsplein 136

1703 AZ HEERHUGOWAARD

Postadres:

Postbus 250

1700 AG HEERHUGOWAARD

t. 072- [redacted] (werkdagen ma, di en do)

e. [redacted]@hhnk.nl

w. www.hhnk.nl

Toelichting grondslagen

In dit document kunt u secties vinden die onleesbaar zijn gemaakt. Deze informatie is achterwege gelaten op basis van de Wet open overheid (Woo). De letter die hierbij is vermeld correspondeert met de bijbehorende grondslag in onderstaand overzicht.

J Art. 5.1 lid 2 sub e

Het belang van de openbaarmaking van deze informatie weegt niet op tegen het belang van de eerbiediging van de persoonlijke levenssfeer van betrokkenen

Van: [redacted] <[redacted]@hhnk.nl>

Verzonden: 04-12-2018 14:36

Aan: [redacted], [redacted] <[redacted]@hhnk.nl>

CC: [redacted], [redacted] <[redacted]@hhnk.nl>

Onderwerp: RE: aanvraag Trekkershutten en aanleg Visvijver [redacted]

Hoi [redacted],

Niet schrikken maar er zitten nog wel wat onduidelijkheden in de aanvraag, niet alleen vanuit waterveiligheid. Overigens wel punten waar eerder over is gesproken.

Ik heb de aanvraag bekeken en de volgende vragen/opmerkingen:

- ⌘• niet duidelijk wat nieuw water is en wat bestaand. Geen nieuw water/niet graven binnen de kernzone is de afspraak;
- ⌘• handig om de kernzone (aangeleverd) alsmede ook de insteek van de nieuwe watergang in tekening aan te geven;
 - aan de westzijde komt het water volgens mij te dicht op de waterkering (hier ook graag een dwarsprofiel haaks op de waterkering)!
- ⌘• taluds van nieuw water minimaal 1:2 en geen 45 graden (1:1);
- ⌘• hoogtes in meters t.o.v. N.A.P. aangeven;
- ⌘• het beheer en onderhoud komt bij initiatiefnemer (aandachtspunt: hoe ga je dit water onderhouden);
- ⌘• de huisaansluitingen liggen binnen beschermingszone A, hoe worden deze bij de 2 oostelijke huisjes aangelegd onder het water door?
- ⌘• De septictanks (stellen wij hier eisen aan als HHNK? Volgens mij hebben deze ook een overstort op het oppervlaktewater? Kun jij dit nagaan bij regioadviseur [redacted]);
- ⌘• Wat is de verhardingstoename (en wat voor verharding betreft het grastegels/asfalt, etc.)?
- ⌘• Wat is de ingetekende groene ovaal nabij de parkeervakken?
- ⌘• De nieuwe ontsluiting staat ingetekend tot kadastrale grens maar moet waarschijnlijk aansluiten op de weg en kruist hierbij een watergang (bestaande dam breed genoeg/duiker geschikt voor verkeersbelasting?) en een fietspad, hoe komt dit eruit te zien? HHNK is kadastraal eigenaar en wegbeheerder, dit is eerder ook aangegeven (check eisen bij wegen);
- ⌘• Aandachtspunt bij nieuwe aansluiting: bestaande K&L?
- ⌘• Het waterpeil in deze polder is -2,10m t.o.v. NAP (aangeven in dwarsprofielen);
- ⌘• De bodem komt op -4,5m NAP? Dit is best diep en het water komt wel buiten de kernzone maar nog altijd wel binnen de beschermingszone dus er dient ook te worden bekeken of dit wel goed gaat in verband met opbarsten van de bodem en/of hydraulische kortsluiting met de boezem;
- ⌘• Wat gebeurt er met de vrijkomende grond? Het zou positief zijn als de strook tussen de boezem en de vijver wat wordt opgehoogd, dit kan wellicht met de vrijkomende grond?

Met vriendelijke groet,

ing. [redacted]

adviseur waterveiligheid



Hoogheemraadschap Hollands Noorderkwartier

Afdeling Waterveiligheid en Wegen

B Stationsplein 136 (voorheen Bevelandseweg 1) | 1703 WC | Heerhugowaard

P Postbus 250 | 1700 AG | Heerhugowaard

T 072- [redacted] (direct)

@ [redacted]@hhnk.nl

W www.hhnk.nl

Afwezig: maandag

Van: [redacted], [redacted]

Verzonden: maandag 26 november 2018 7:05

Aan: [redacted]

Onderwerp: RE: aanvraag Trekkershutten en aanleg Visvijver [redacted]

Hoi [redacted],

Het Dossiernummer is HHNK/18005167

Ik hoor het wel van je of de aanvraag akkoord is.

Bedankt alvast.

Gr

[redacted]

Van: [redacted]

Verzonden: vrijdag 23 november 2018 16:37

Aan: [redacted], [redacted] <[redacted]@hhnk.nl>

Onderwerp: RE: aanvraag Trekkershutten en aanleg Visvijver [redacted]

Hoi [redacted],

Klopt hier heb ik uitgebreid overleg over gehad (zie f-schijf). Ik heb geprobeerd om ze duidelijk te maken wat er voor een aanvraag benodigd is maar dat viel niet mee.

Als je mij het Corsa dossier wilt sturen dan kijk ik even mee wat ze er van gemaakt hebben.

F:\BBP\02 PI Derden\01 PI Derden\02 Gebied PI\ W \01 Gemeente\Hollands Kroon\02 Adviserings PI\795 - Visvijver en trekkershutten [redacted]

Met vriendelijke groet,

ing. [redacted]

adviseur waterveiligheid

Hoogheemraadschap Hollands Noorderkwartier



Afdeling Waterveiligheid en Wegen

B Stationsplein 136 (voorheen Bevelandseweg 1) | 1703 WC | Heerhugowaard

P Postbus 250 | 1700 AG | Heerhugowaard

T 072- [redacted] (direct)

@ [redacted]@hhnk.nl

W www.hhnk.nl

Afwezig: maandag

Van: [redacted], [redacted]

Verzonden: donderdag 22 november 2018 13:46

Aan: [redacted] <[redacted]@hhnk.nl>


Onderwerp: aanvraag Trekkershutten en aanleg Visvijver [redacted]

Hoi [redacted],

Ik heb een aanvraag ontvangen over het aanleggen van een visvijver en trekkershutten.

De aanvrager zegt dat hij alles met jou heeft afgestemd, het kan aan mij liggen maar ik kan er niets van vinden (zie onderstaande tekening)



Zelf doet hij mail met een foto van  bij de aanvraag, maar dat betreft het naastgelegen perceel en gaat alleen over bouwen buiten het profiel.

Van: [redacted]
Verzonden: woensdag 19 april 2017 9:53
Aan: '[redacted]@hollandskroon.nl' <[redacted]@hollandskroon.nl>
CC: '[redacted]@hhnk.nl'; [redacted]@hhnk.nl>
Onderwerp: RE: Advies om bouwwerk in waterkering - [redacted]

Beste Martine,

Betreft het bouwwerk in de regionale waterkering bij [redacted]

De locatie ligt langs een regionale boezemwaterkering en wordt gezien als een onbebouwde dijkstrekking met incidentele bebouwing.

Voor deze locatie geldt dat bebouwing buiten het profiel van vrije ruimte (vrijwaringszone) dient te blijven en hiernaast geen negatief effect op de waterkerende veiligheid mag hebben. Het minimale profiel van vrije ruimte is op deze locatie gelijk aan de kernzone van de waterkering (zwarte stippellijn). De bebouwing blijft buiten het profiel, dus het hoogheemraadschap is akkoord met het bouwwerk. Wel dient hier separaat nog een watervergunning voor te worden aangevraagd.



Wil jij even aangeven of je hier idd overleg over hebt gehad en of hetgeen hij wil in de Waterkering gewenst is?

Ik hoor het graag van je, alvast bedankt!

Met vriendelijke groet,



Adviseur Vergunningverlening (Keur)

Cluster Vergunningen

[Hoogheemraadschap Hollands Noorderkwartier](#)

Bezoekadres:

Stationsplein 136

1703 AZ HEERHUGOWAARD

Postadres:

Postbus 250

1700 AG HEERHUGOWAARD

t. 072- [redacted] (werkdagen ma, di en do)

e. [redacted]@hhnk.nl

w. www.hhnk.nl

Toelichting grondslagen

In dit document kunt u secties vinden die onleesbaar zijn gemaakt. Deze informatie is achterwege gelaten op basis van de Wet open overheid (Woo). De letter die hierbij is vermeld correspondeert met de bijbehorende grondslag in onderstaand overzicht.

J Art. 5.1 lid 2 sub e

Het belang van de openbaarmaking van deze informatie weegt niet op tegen het belang van de eerbiediging van de persoonlijke levenssfeer van betrokkenen

Van: [redacted], [redacted] <[redacted]@hhnk.nl>

Verzonden: 26-11-2018 07:05

Aan: [redacted], [redacted] <[redacted]@hhnk.nl>

Onderwerp: RE: aanvraag Trekkershutten en aanleg Visvijver [redacted]

Hoi [redacted],

Het Dossiernummer is HHNK/18005167

Ik hoor het wel van je of de aanvraag akkoord is.

Bedankt alvast.

Gr

[redacted]

Van: [redacted]

Verzonden: vrijdag 23 november 2018 16:37

Aan: [redacted]

Onderwerp: RE: aanvraag Trekkershutten en aanleg Visvijver [redacted]

Hoi [redacted],

Klopt hier heb ik uitgebreid overleg over gehad (zie f-schijf). Ik heb geprobeerd om ze duidelijk te maken wat er voor een aanvraag benodigd is maar dat viel niet mee.

Als je mij het Corsa dossier wilt sturen dan kijk ik even mee wat ze er van gemaakt hebben.

F:\BBP\02 PI Derden\01 PI Derden\02 Gebied PI\ W \01 Gemeente\Hollands Kroon\02 Adviserings PI\795 - Visvijver en trekkershutten [redacted]

Met vriendelijke groet,

ing. [redacted]

adviseur waterveiligheid



Hoogheemraadschap Hollands Noorderkwartier

Afdeling Waterveiligheid en Wegen

B Stationsplein 136 (voorheen Bevelandseweg 1) | 1703 WC | Heerhugowaard

P Postbus 250 | 1700 AG | Heerhugowaard

T 072-[redacted] (direct)

@ [redacted]@hhnk.nl

W www.hhnk.nl

Afwezig: maandag

Van: [redacted]

Verzonden: donderdag 22 november 2018 13:46

Aan: [redacted] <[redacted]@hhnk.nl>

Onderwerp: aanvraag Trekkershutten en aanleg Visvijver [redacted]

Hoi [redacted],

Ik heb een aanvraag ontvangen over het aanleggen van een visvijver en trekkershutten.

De aanvrager zegt dat [redacted] alles met jou heeft afgestemd, het kan aan mij liggen maar ik kan er niets van vinden (zie onderstaande tekening)



luchtfoto

bestemmingsplan

naam: luchtfoto
grootte: A3
formaat: 1:2000
datum: 14.08.2018

nico dekken
ontwerp & bouwkunde

140-

Zelf doet [redacted] mail met een foto van [redacted] bij de aanvraag, maar dat betreft het naastgelegen perceel en gaat alleen over bouwen buiten het profiel.

Van: [redacted]
Verzonden: woensdag 19 april 2017 9:53
Aan: '[redacted]@hollandskroon.nl'; [redacted]@hollandskroon.nl
CC: [redacted]@hhnk.nl; Klinken, F [redacted]
Onderwerp: RE: Advies om bouwwerk in waterkering - [redacted]

Beste [redacted]

Betreft het bouwwerk in de regionale waterkering bij [redacted]

De locatie ligt langs een regionale boezemwaterkering en wordt gezien als een onbebouwde dijkstrekking met incidentele bebouwing.

Voor deze locatie geldt dat bebouwing buiten het profiel van vrije ruimte (vrijwaringszone) dient te blijven en hiernaast geen negatief effect op de waterkerende veiligheid mag hebben. Het minimale profiel van vrije ruimte is op deze locatie gelijk aan de kernzone van de waterkering (zwarte stippellijn). De bebouwing blijft buiten het profiel, dus het hoogheemraadschap is akkoord met het bouwwerk. Wel dient hier separaat nog een watervergunning voor te worden aangevraagd.



Wil jij even aangeven of je hier idd overleg over hebt gehad en of hetgeen [redacted] wil in de Waterkering gewenst is?

Ik hoor het graag van je, alvast bedankt!

Met vriendelijke groet,



[redacted]

Adviseur Vergunningverlening (Keur)

Cluster Vergunningen

[Hoogheemraadschap Hollands Noorderkwartier](#)

Bezoekadres:

Stationsplein 136

1703 AZ HEERHUGOWAARD

Postadres:

Postbus 250

1700 AG HEERHUGOWAARD

t. 072- [redacted] (werkdagen ma, di en do)

e. [redacted]@hhnk.nl

w. www.hhnk.nl

Toelichting grondslagen

In dit document kunt u secties vinden die onleesbaar zijn gemaakt. Deze informatie is achterwege gelaten op basis van de Wet open overheid (Woo). De letter die hierbij is vermeld correspondeert met de bijbehorende grondslag in onderstaand overzicht.

J Art. 5.1 lid 2 sub e

Het belang van de openbaarmaking van deze informatie weegt niet op tegen het belang van de eerbiediging van de persoonlijke levenssfeer van betrokkenen

Van: [redacted], [redacted] <[redacted]@hhnk.nl>

Verzonden: 23-11-2018 16:37

Aan: [redacted], [redacted] <[redacted]@hhnk.nl>

Onderwerp: RE: aanvraag Trekkershutten en aanleg Visvijver [redacted]

Hoi [redacted],

Klopt hier heb ik uitgebreid overleg over gehad (zie f-schijf). Ik heb geprobeerd om ze duidelijk te maken wat er voor een aanvraag benodigd is maar dat viel niet mee.

Als je mij het Corsa dossier wilt sturen dan kijk ik even mee wat ze er van gemaakt hebben.

F:\BBP\02 PI Derden\01 PI Derden\02 Gebied PI\ W \01 Gemeente\Hollands Kroon\02 Adviserings PI\795 - Visvijver en trekkershutten [redacted]

Met vriendelijke groet,

ing. [redacted]

adviseur waterveiligheid



Hoogheemraadschap Hollands Noorderkwartier

Afdeling Waterveiligheid en Wegen

B Stationsplein 136 (voorheen Bevelandseweg 1) | 1703 WC | Heerhugowaard

P Postbus 250 | 1700 AG | Heerhugowaard

T 072-[redacted] (direct)

@ [redacted]@hhnk.nl

W www.hhnk.nl

Afwezig: maandag

Van: [redacted], [redacted]

Verzonden: donderdag 22 november 2018 13:46

Aan: [redacted], [redacted]

Onderwerp: aanvraag Trekkershutten en aanleg Visvijver [redacted]

Hoi [redacted],

Ik heb een aanvraag ontvangen over het aanleggen van een visvijver en trekkershutten.

De aanvrager zegt dat [redacted] alles met jou heeft afgestemd, het kan aan mij liggen maar ik kan er niets van vinden (zie onderstaande tekening)



luchtfoto

bestemmingsplan

nico hekker
ontwerp & bouwkunde

18 sheets **luchtfoto**
getekend **A3**
formaat **A3**
schaal **1:2000**
datum **14-05-2018**

140-

Zelf doet  mail met een foto van  bij de aanvraag, maar dat betreft het naastgelegen perceel en gaat alleen over bouwen buiten het profiel.

Van: [redacted]
Verzonden: woensdag 19 april 2017 9:53
Aan: [redacted]@hollandskroon.nl; [redacted]@hollandskroon.nl>
CC: [redacted]@hhnk.nl>; [redacted]@hhnk.nl>
Onderwerp: RE: Advies om bouwwerk in waterkering - [redacted]

Beste [redacted]

Betreft het bouwwerk in de regionale waterkering bij [redacted]

De locatie ligt langs een regionale boezemwaterkering en wordt gezien als een onbebouwde dijkstrekking met incidentele bebouwing.

Voor deze locatie geldt dat bebouwing buiten het profiel van vrije ruimte (vrijwaringszone) dient te blijven en hiernaast geen negatief effect op de waterkerende veiligheid mag hebben. Het minimale profiel van vrije ruimte is op deze locatie gelijk aan de kernzone van de waterkering (zwarte stippellijn). De bebouwing blijft buiten het profiel, dus het hoogheemraadschap is akkoord met het bouwwerk. Wel dient hier separaat nog een watervergunning voor te worden aangevraagd.



Wil jij even aangeven of je hier idd overleg over hebt gehad en of hetgeen [redacted] wil in de Waterkering gewenst is?

Ik hoor het graag van je, alvast bedankt!

Met vriendelijke groet,



[redacted]

Adviseur Vergunningverlening (Keur)

Cluster Vergunningen

[Hoogheemraadschap Hollands Noorderkwartier](#)

Bezoekadres:

Stationsplein 136

1703 AZ HEERHUGOWAARD

Postadres:

Postbus 250

1700 AG HEERHUGOWAARD

t. 072- [redacted] (werkdagen ma, di en do)

e. [redacted]@hhnk.nl

w. www.hhnk.nl

Toelichting grondslagen

In dit document kunt u secties vinden die onleesbaar zijn gemaakt. Deze informatie is achterwege gelaten op basis van de Wet open overheid (Woo). De letter die hierbij is vermeld correspondeert met de bijbehorende grondslag in onderstaand overzicht.

J Art. 5.1 lid 2 sub e

Het belang van de openbaarmaking van deze informatie weegt niet op tegen het belang van de eerbiediging van de persoonlijke levenssfeer van betrokkenen

Van: [redacted], [redacted]
Verzonden: 07-04-2025 06:21
Aan: [redacted], [redacted] <[redacted]@hhnk.nl>
Onderwerp: RE: actiepunten campingontwikkeling [redacted]

Hoi [redacted],

Helemaal vergeten, ik ga er vandaag op reageren!

Groet,

[redacted]

Van: [redacted], [redacted]
Verzonden: vrijdag 4 april 2025 13:46
Aan: [redacted], [redacted]
Onderwerp: RE: actiepunten campingontwikkeling [redacted]

Haai [redacted],

Onderstaande nog even ter reminder.

Zie jij kans hier nog op te reageren ?

Met vriendelijke groet,

[redacted]
regioadviseur Noordkop

Hoogheemraadschap Hollands Noorderkwartier
Bezoekadres: Stationsplein 136, 1703 WC Heerhugowaard
Postadres: Postbus 250, 1700 AG Heerhugowaard

t [redacted]
w hhnk.nl

Werkdagen: maandag, dinsdag, donderdag en vrijdag

Van: [redacted], [redacted]
Verzonden: maandag 24 februari 2025 08:36
Aan: [redacted], [redacted] <[redacted]@hhnk.nl>
Onderwerp: actiepunten campingontwikkeling [redacted]

Goedemorgen [redacted],

Je had onderstaande punten nog van mij tegoed nav ons bezoek van 13 februari jl aan de [redacted] [redacted] aan de Leijerdijk 3 in Niedorp.

De punten die wij zouden uitzoeken en terugkoppelen:

- Wat is de werkelijke contour van de waterkering/beschermingszones waar rekening mee gehouden dient te worden;
- Tot waar mogen kabels in de ondergrond en tot waar de verharding tov de waterkering;
- Maakt deze kering onderdeel uit van het VBK project;

- Hebben wij eisen qua toepassen van grondsoort voor de ontwikkeling;
- Hoeveel steigers zouden er mogen langs de kering en zitten er nog regels aan de afmetingen;
- Aangegeven dat de nieuwe vijverpartij niet wenselijk is, tot waar zou die mogelijk tot minder hinder leiden;
- Wat is onze houding tov de rietschoot? Mag deze blijven aangroeien of halen wij die periodiek terug? In relatie tot de waterkering en het watersysteem;
- Toelichten hoe het zit met de watercompensatie.

Ik zal vanuit watersysteem ook even de laatste twee punten toelichten, wil jij de zaken aangaande waterveiligheid toelichten?

Handig om even een reactie uit te sturen.

Met vriendelijke groet,

[Redacted signature]

regioadviseur Noordkop

Hoogheemraadschap Hollands Noorderkwartier
Bezoekadres: Stationsplein 136, 1703 WC Heerhugowaard
Postadres: Postbus 250, 1700 AG Heerhugowaard

t [Redacted phone number]

w hhnk.nl

Werkdagen: maandag, dinsdag, donderdag en vrijdag

Toelichting grondslagen

In dit document kunt u secties vinden die onleesbaar zijn gemaakt. Deze informatie is achterwege gelaten op basis van de Wet open overheid (Woo). De letter die hierbij is vermeld correspondeert met de bijbehorende grondslag in onderstaand overzicht.

J Art. 5.1 lid 2 sub e

Het belang van de openbaarmaking van deze informatie weegt niet op tegen het belang van de eerbiediging van de persoonlijke levenssfeer van betrokkenen

Van: [redacted], [redacted]

Verzonden: 08-04-2025 10:48

Aan: [redacted], [redacted] <[redacted]@hhnk.nl>

Onderwerp: RE: actiepunten campingontwikkeling [redacted]

Hoi [redacted],

Bij deze mijn antwoord.

10m uit de waterkant mag geen onomkeerbare bebouwing geplaatst worden. Dit zijn dus bijvoorbeeld huisjes. Parkeerplekken voor campers is bijvoorbeeld wel prima.

Kabels en leidingen wil ik zo ver mogelijk van de waterkant af hebben liggen. Het mag wel, maar om te zorgen dat het geen probleem op gaat leveren met kwel raad ik aan om het zo ver mogelijk weg te leggen en ook zo min mogelijk haaks op de kering te graven.

Welk type verharding er moet komen is vanuit waterveiligheid niet echt een eis voor te bedenken, type grondsoort hetzelfde.

De hoeveelheid steiger maakt vanuit WV ook niet echt uit, het gaat er vooral om dat de rietkraag intact blijft. Met een minimale dekking van een halve meter. Maar ik denk eerder dat watersystemen daar een mening over heeft dan wij. Ons gaat het puur om de erosie te beperken.

De vijverpartij is voor ons niet wenselijk. Bij de burens hebben we gezien dat er mogelijke opbarsting kan ontstaan, de grond komt daar letterlijk omhoog bij het baggeren. Daarom staan wij niet heel positief hier tegen over.

Dat zijn denk ik mijn punten.

Groet,

[redacted]

Van: [redacted], [redacted]

Verzonden: vrijdag 4 april 2025 13:46

Aan: [redacted], [redacted]

Onderwerp: RE: actiepunten campingontwikkeling [redacted]

Haai [redacted],

Onderstaande nog even ter reminder.

Zie jij kans hier nog op te reageren ?

Met vriendelijke groet,

[redacted]
regioadviseur Noordkop

Hoogheemraadschap Hollands Noorderkwartier
Bezoekadres: Stationsplein 136, 1703 WC Heerhugowaard
Postadres: Postbus 250, 1700 AG Heerhugowaard

t [redacted]
w hhnk.nl

Werkdagen: maandag, dinsdag, donderdag en vrijdag

Van: [redacted], [redacted]

Verzonden: maandag 24 februari 2025 08:36

Aan: [redacted], [redacted] <[redacted]@hhnk.nl>

Onderwerp: actiepunten campingontwikkeling [redacted]

Goedemorgen [redacted],

Je had onderstaande punten nog van mij tegood nav ons bezoek van 13 februari jl aan de [redacted] aan de [redacted]

De punten die wij zouden uitzoeken en terugkoppelen:

- Wat is de werkelijke contour van de waterkering/beschermingszones waar rekening mee gehouden dient te worden;
- Tot waar mogen kabels in de ondergrond en tot waar de verharding tov de waterkering;
- Maakt deze kering onderdeel uit van het VBK project;
- Hebben wij eisen qua toepassen van grondsoort voor de ontwikkeling;
- Hoeveel steigers zouden er mogen langs de kering en zitten er nog regels aan de afmetingen;
- Aangegeven dat de nieuwe vijverpartij niet wenselijk is, tot waar zou die mogelijk tot minder hinder leiden;
- Wat is onze houding tov de rietschoot? Mag deze blijven aangroeien of halen wij die periodiek terug? In relatie tot de waterkering en het watersysteem;
- Toelichten hoe het zit met de watercompensatie.

Ik zal vanuit watersysteem ook even de laatste twee punten toelichten, wil jij de zaken aangaande waterveiligheid toelichten?

Handig om even ã©ã©n reactie uit te sturen.

Met vriendelijke groet,

[redacted]
regioadviseur Noordkop

Hoogheemraadschap Hollands Noorderkwartier
Bezoekadres: Stationsplein 136, 1703 WC Heerhugowaard
Postadres: Postbus 250, 1700 AG Heerhugowaard

t [redacted]
w hhnk.nl

Werkdagen: maandag, dinsdag, donderdag en vrijdag

Toelichting grondslagen

In dit document kunt u secties vinden die onleesbaar zijn gemaakt. Deze informatie is achterwege gelaten op basis van de Wet open overheid (Woo). De letter die hierbij is vermeld correspondeert met de bijbehorende grondslag in onderstaand overzicht.

J Art. 5.1 lid 2 sub e

Het belang van de openbaarmaking van deze informatie weegt niet op tegen het belang van de eerbiediging van de persoonlijke levenssfeer van betrokkenen

Van: [redacted], [redacted]
Verzonden: 29-07-2024 10:43
Aan: [redacted], [redacted] <[redacted]@hhnk.nl>
Onderwerp: RE: camping [redacted]

Goedemorgen [redacted],

Helemaal mee eens om nog eens naar die vergunning te kijken. Weet jij toevallig welke dat is? Ik kan op Geoweb geen verleende vergunning zien. Misschien is dat een fout van de laag. Maar zou wel even willen weten wat er in staat.

Groet,

[redacted]

Van: [redacted], [redacted]
Verzonden: donderdag 25 juli 2024 16:46
Aan: [redacted], [redacted]; [redacted], [redacted]
Onderwerp: RE: camping [redacted]

Hoi [redacted],

Dank je wel voor je reactie.

Fijn dat je de juiste documenten hebt gevonden.

Ik ga eea even in een reactie richting de initiatiefnemers terugkoppelen.

Het zal sowieso een wijziging van de plannen moeten gaan worden.

Waar ik mij wel een beetje zorgen over maak, is die visvijver.

Hij is dus in 2019 vergund. Jij had idd in 2020 je zorgen hierover ook al geuit.

Ik kan mij voorstellen, zeker met de inzichten van nu, en dat de vijver nog niet is gegraven, we misschien moeten overwegen om dat deel van de vergunning actief in te trekken.

Ik weet niet of er al plannen zijn voor het graven, maar zonde als we dit laten liggen terwijl er een risico aan verbonden zit.

Hiervoor zal eea even doornemen en checken wie hiervoor handig zijn, dan moeten we het gesprek met de vergunninghouder (ik weet zo even niet of dat dezelfde zijn als nu) over aangaan.

Ik kom hier op terug bij je .

Met vriendelijke groet,

[redacted]
regioadviseur Noordkop

Hoogheemraadschap Hollands Noorderkwartier
Bezoekadres: Stationsplein 136, 1703 WC Heerhugowaard
Postadres: Postbus 250, 1700 AG Heerhugowaard

t [redacted]
w hhnk.nl

Werkdagen: maandag, dinsdag, donderdag en vrijdag

Van: [redacted], [redacted] <[redacted]@hhnk.nl>

Verzonden: donderdag 25 juli 2024 14:27

Aan: [redacted], [redacted] <[redacted]@hhnk.nl>; [redacted], [redacted] <[redacted]@hhnk.nl>

Onderwerp: RE: camping [redacted]

Goedemiddag,

Ik heb de juiste documenten kunnen vinden dus bij deze mijn antwoord. Het bouwen in de kernzone is van de waterkering is geen goed idee, als ik de plannen zo zie is er best wel ruimte om buiten de kernzone te blijven zitten. Gezien het relatief smalle en fragiele dijkprofiel op deze locatie en de niet al te brede ruimte reservering voor de kernzone zullen de bouwwerken buiten de kernzone geplaatst moeten worden. Als ik de kernzone opnieuw zou uitrekenen zou ik op hetzelfde uitkomen als nu, een ruimte voor optimalisatie van deze zone is er dus helaas niet. De hutjes 1,3,4,5 en 6 staan dus binnen het profiel en zullen anders geplaatst moeten worden.

Verder blijf ik achter mijn vorige mail (zie bijlage) staan met betrekking tot de visvijver. Voor zover ik begrijp wordt er verderop nog steeds niet te diep gebaggerd vanwege het gevaar van opbarsting. Daarom is de visvijver zo dicht langs de kering geen goed idee. Verder op het land zou natuurlijk kunnen, toen kwam ik uit op 38 meter uit de kering. Gezien de grootte van het land die zij willen gebruiken is daar dus nog genoeg ruimte voor. Maar zo langs dicht langs de kant met de gewenste diepte is vanuit waterveiligheid dus niet toegestaan.

De ingetekende steiger is wat mij betreft wel goed. Goed om te zien dat er rekening gehouden wordt met de rietkraag en de steiger wat verder het water in te zetten en via loopplanken naar de steiger te gaan om de rietkraag minimaal aan te tasten. Dat is dus goed.

Het sanitairgebouw is wat mij betreft ook prima, dat ligt een fractie binnen zone A en grootste gedeelte binnen B, gezien de afstand van de kering is dat dus prima.

Met vriendelijke groet,

[redacted]

Adviseur Waterveiligheid

Hoogheemraadschap Hollands Noorderkwartier

Afdeling Waterveiligheid en Wegen

Cluster Waterveiligheid

B Stationsplein 136 | 1703 WC | Heerhugowaard

P Postbus 250 | 1700 AG | Heerhugowaard

T 06 [redacted]

@ [redacted]@hhnk.nl

W www.hhnk.nl



hoogheemraadschap
Hollands
Noorderkwartier

Van: [redacted], [redacted] <[redacted]@hhnk.nl>

Verzonden: donderdag 25 juli 2024 09:43

Aan: [redacted], [redacted] <[redacted]@hhnk.nl>

Onderwerp: FW: camping [redacted]

Vriendelijke groet,

[redacted]

Adviseur Waterveiligheid

Hoogheemraadschap Hollands Noorderkwartier

B Stationsplein 136 | 1703 WC | Heerhugowaard

T [redacted]

W www.hhnk.nl

Werkdagen: maandag, dinsdag, woensdag en donderdag

Van: [redacted], [redacted] <[redacted]@hhnk.nl>

Verzonden: donderdag 6 juni 2024 14:08

Aan: [redacted] <[redacted]@hhnk.nl>

Onderwerp: FW: camping [redacted]

Hoi collega's,

Onderstaande mail ontving ik van [redacted]

[redacted] wil graag een camping beginnen thv [redacted] in [redacted]

Zij hebben het naastgelegen grasland in eigendom en in het recente verleden zijn hier ook al wat vissershutjes geplaatst met vergunning, zie [Details document 19.0242062 \(hhnk.nl\)](#)

In deze vergunning zijn meer vissershutjes vergund dan nu aanwezig. Ook is een grote visvijver vergund die nog niet is gegraven.

Zouden jullie kunnen adviseren of de camping in de kernzone van de waterkering zou mogen?

Of het sanitair gebouw akkoord is en of we de ingetekende steiger zouden kunnen/willen vergunnen?

Ik hoor het graag.

Dank je wel.

Ps. Ik heb al een powerbrowser zaak aan laten maken maar nog niet binnen.



Met vriendelijke groet,

 regioadviseur Noordkop

Hoogheemraadschap Hollands Noorderkwartier
Bezoekadres: Stationsplein 136, 1703 WC Heerhugowaard
Postadres: Postbus 250, 1700 AG Heerhugowaard

t 
W 1111111111

Werkdagen: maandag, dinsdag, donderdag en vrijdag

Van:  <@icloud.com>

Verzonden: maandag 3 juni 2024 11:19

Aan: [redacted] <[redacted]@hhnk.nl>

Onderwerp: Re: camping [redacted]

Beste [redacted]

Superfijn dat jullie in ieder geval al even met ons mee willen kijken aangezien wij er weinig tot geen verstand van hebben.

Hierbij wat toelichting over de tekenen het is namelijk zo dat mijn vader hier mee enige tijd geleden begonnen is toen zijn zij begonnen met een tekening te maken als voorbeeld deze is toen nooit doorgezet worden naar de gemeente.

Nu zijn mijn zus en ik hier eigenlijk bij ingestapt en hebben wij ook in de tijd van nu toch een wat andere vormgeving hierover en die is namelijk als volgt:

- Wij willen eigenlijk alle plekken voornamelijk langs het water hebben aangezien dit toch de mooiste plekken zijn en willen wij eigenlijk het gehele plan meer naar boven verplaatsen. En dan dus ook eventueel plekken meer doorlaten trekken naar links zodat echt alle plekken langs het water liggen als dit mogelijk is. (Ik heb ook even een overzicht van 2024 toegevoegd hierop zie je hoe het er nu uit zit en dan zou het nieuwe gebied ongeveer binnen het rode gaan als dit mogelijk is)
- Nu zijn we ervan bewust dat er bepaalde kernzones zijn en je hier te maken hebt met verschillende regels die voor ons niet helemaal duidelijk zijn ook omdat het als het goed is gaat om 2 verschillende zones.
- Ook hebben wij vaag vernomen dat de intekening van de kernzones bij het omgeving loket niet helemaal kloppen. Kunnen wij ervan uitgaan dat deze wel kloppen of moeten wij hiervoor andere gebieden aan houden?
- Een van onze vragen is dan dus ook mogen wij eventueel verhogen en verharderen in deze gebieden?
- Op deze tekening is ook een stijger getekend worden wij zouden deze ook erg graag willen realiseren is dit zomaar mogelijk of moeten wij hiervoor nog aan bepaalde regels of eisen voldoen?

Ik hoop dat jullie er zo een beetje een beeld bij kunnen krijgen. Wij kijken uit naar jullie reactie.

Met vriendelijke groet,

[redacted], [redacted] en [redacted]

06-[redacted]



Op 29 mei 2024 om 09:54 heeft [redacted] <[redacted]@hhnk.nl> het volgende geschreven:

Goedemorgen [redacted],

Zoals zojuist besproken stuur ik u hierbij mijn contactgegevens toe.

Graag ontvang ik de tekening van het plan van de camping met hierop jullie wensen.

Dit zal ik dan afstemmen met mijn collega van de afdeling Waterveiligheid (voor de waterkering) en daarna contact met u opnemen.

Met vriendelijke groet,

[redacted]
regioadviseur Noordkop

Hoogheemraadschap Hollands Noorderkwartier
Bezoekadres: Stationsplein 136, 1703 WC Heerhugowaard
Postadres: Postbus 250, 1700 AG Heerhugowaard

t [redacted]
w hhnk.nl

Werkdagen: maandag, dinsdag, donderdag en vrijdag



Toelichting grondslagen

In dit document kunt u secties vinden die onleesbaar zijn gemaakt. Deze informatie is achterwege gelaten op basis van de Wet open overheid (Woo). De letter die hierbij is vermeld correspondeert met de bijbehorende grondslag in onderstaand overzicht.

J Art. 5.1 lid 2 sub e

Het belang van de openbaarmaking van deze informatie weegt niet op tegen het belang van de eerbiediging van de persoonlijke levenssfeer van betrokkenen

Van: [redacted], [redacted]
Verzonden: 30-07-2024 11:17
Aan: [redacted], [redacted] <[redacted]@hhnk.nl>
Onderwerp: RE: camping [redacted]

Ja samen heen is ook prima, we wonen allebei dicht in de buurt dus vind ik ook geen probleem.

Van: [redacted], [redacted]
Verzonden: maandag 29 juli 2024 14:17
Aan: [redacted], [redacted]
Onderwerp: RE: camping [redacted]

Ja lijkt mij een goed idee.

En eerlijk gezegd lijkt mij dit ook stug hoor dat het nog gaat gebeuren. Is nogal een ingreep.

Ik zal een reactie gaan dichten en ze uitnodigen voor een gesprek, dan doen we dat samen.

Misschien is het zelfs de kortste klap om gewoon naar hen toe te gaan.

Ik zet je sowieso even in de cc van de mail.

Met vriendelijke groet,

[redacted]
regioadviseur Noordkop

Hoogheemraadschap Hollands Noorderkwartier
Bezoekadres: Stationsplein 136, 1703 WC Heerhugowaard
Postadres: Postbus 250, 1700 AG Heerhugowaard

t 07 [redacted]
w hhnk.nl

Werkdagen: maandag, dinsdag, donderdag en vrijdag

Van: [redacted], [redacted] <[redacted]@hhnk.nl>
Verzonden: maandag 29 juli 2024 13:36
Aan: [redacted], [redacted] <[redacted]@hhnk.nl>
Onderwerp: RE: camping [redacted]

Hoi [redacted],

Misschien handig dat we in gesprek gaan met die mensen om het uit te leggen en aan te passen. Gezien de huidige locatie van huisjes lijkt het mij sterk dat ze daartussen nog water willen maken. Maar lijkt mij handig om toch even contact met ze te hebben om de plannen door te nemen voordat er een miscommunicatie ontstaat.

Jij ging nog een reactie naar ze sturen toch? Misschien kunnen we het dan aangeven dat we nog met ze in gesprek willen.

Groetjes,

[redacted]

[redacted], [redacted] <[redacted]@hhnk.nl>

Verzonden: maandag 29 juli 2024 11:13

Aan: [redacted], [redacted] <[redacted]@hhnk.nl>

Onderwerp: RE: camping [redacted]

Haai [redacted],

Zie hier de link naar de vergunning: [Details document 19.0242062 \(hhnk.nl\)](#)

Zie de gekoppelde documenten voor de tekeningen.

Als de conclusie is dat het toch niet handig is, moeten we dit ook bespreekbaar maken met ze of zelf eea actief intrekken.

Met vriendelijke groet,

[redacted]
regioadviseur Noordkop

Hoogheemraadschap Hollands Noorderkwartier
Bezoekadres: Stationsplein 136, 1703 WC Heerhugowaard
Postadres: Postbus 250, 1700 AG Heerhugowaard

t 072 - [redacted] | m 06 - [redacted]
w hhnk.nl

Werkdagen: maandag, dinsdag, donderdag en vrijdag

Van: [redacted], [redacted] <[redacted]@hhnk.nl>

Verzonden: maandag 29 juli 2024 10:44

Aan: [redacted], [redacted] <[redacted]@hhnk.nl>

Onderwerp: RE: camping [redacted]

Goedemorgen [redacted],

Helemaal mee eens om nog eens naar die vergunning te kijken. Weet jij toevallig welke dat is? Ik kan op Geoweb geen verleende vergunning zien. Misschien is dat een fout van de laag. Maar zou wel even willen weten wat er in staat.

Groet,

[redacted]

[redacted], [redacted] <[redacted]@hhnk.nl>

Verzonden: donderdag 25 juli 2024 16:46

Aan: [redacted], [redacted] <[redacted]@hhnk.nl>; [redacted], [redacted] <[redacted]@hhnk.nl>

Onderwerp: RE: camping [redacted]

Hoi [redacted],

Dank je wel voor je reactie.

Fijn dat je de juiste documenten hebt gevonden.

Ik ga eea even in een reactie richting de initiatiefnemers terugkoppelen.

Het zal sowieso een wijziging van de plannen moeten gaan worden.

Waar ik mij wel een beetje zorgen over maak, is die visvijver.

Hij is dus in 2019 vergund. Jij had idd in 2020 je zorgen hierover ook al geuit.

Ik kan mij voorstellen, zeker met de inzichten van nu, en dat de vijver nog niet is gegraven, we misschien moeten overwegen om dat deel van de vergunning actief in te trekken.

Ik weet niet of er al plannen zijn voor het graven, maar zonde als we dit laten liggen terwijl er een risico aan verbonden zit.

Hiervoor zal eea even doornemen en checken wie hiervoor handig zijn, dan moeten we het gesprek met de vergunninghouder (ik weet zo even niet of dat dezelfde zijn als nu) over aangaan.

Ik kom hier op terug bij je .

Met vriendelijke groet,

 J
regioadviseur Noordkop

Hoogheemraadschap Hollands Noorderkwartier
Bezoekadres: Stationsplein 136, 1703 WC Heerhugowaard
Postadres: Postbus 250, 1700 AG Heerhugowaard

t  J
w hhnk.nl

Werkdagen: maandag, dinsdag, donderdag en vrijdag

Van:  J,  J < J@hhnk.nl>

Verzonden: donderdag 25 juli 2024 14:27

Aan:  J,  J < J@hhnk.nl>;  J,  J < J@hhnk.nl>

Onderwerp: RE: camping  J

Goedemiddag,

Ik heb de juiste documenten kunnen vinden dus bij deze mijn antwoord. Het bouwen in de kernzone is van de waterkering is geen goed idee, als ik de plannen zo zie is er best wel ruimte om buiten de kernzone te blijven zitten. Gezien het relatief smalle en fragiele dijkprofiel op deze locatie en de niet al te brede ruimte reservering voor de kernzone zullen de bouwwerken buiten de kernzone geplaatst moeten worden. Als ik de kernzone opnieuw zou uitrekenen zou ik op hetzelfde uitkomen als nu, een ruimte voor optimalisatie van deze zone is er dus helaas niet. De hutjes 1,3,4,5 en 6 staan dus binnen het profiel en zullen anders geplaatst moeten worden.

Verder blijf ik achter mijn vorige mail (zie bijlage) staan met betrekking tot de visvijver. Voor zover ik begrijp wordt er verderop nog steeds niet te diep gebaggerd vanwege het gevaar van opbarsting. Daarom is de visvijver zo dicht langs de kering geen goed idee. Verder op het land zou natuurlijk kunnen, toen kwam ik uit op 38 meter uit de kering. Gezien de grootte van het land die zij willen gebruiken is daar dus nog genoeg ruimte voor. Maar zo langs dicht langs de kant met de gewenste diepte is vanuit waterveiligheid dus niet toegestaan.

De ingetekende steiger is wat mij betreft wel goed. Goed om te zien dat er rekening gehouden wordt met de rietkraag en de steiger wat verder het water in te zetten en via loopplanken naar de steiger te gaan om de rietkraag minimaal aan te tasten. Dat is dus goed.

Het sanitairgebouw is wat mij betreft ook prima, dat ligt een fractie binnen zone A en grootste gedeelte binnen B, gezien de afstand van de kering is dat dus prima.

Met vriendelijke groet,

[Redacted]

Adviseur Waterveiligheid

Hoogheemraadschap Hollands Noorderkwartier

Afdeling Waterveiligheid en Wegen

Cluster Waterveiligheid

B Stationsplein 136 | 1703 WC | Heerhugowaard

P Postbus 250 | 1700 AG | Heerhugowaard

T 06 [Redacted]

@ [Redacted]@hhnk.nl

W www.hhnk.nl



Van: [Redacted], [Redacted] <[Redacted]@hhnk.nl>

Verzonden: donderdag 25 juli 2024 09:43

Aan: [Redacted], [Redacted] <[Redacted]@hhnk.nl>

Onderwerp: FW: camping [Redacted]

Vriendelijke groet,

[Redacted]

Adviseur Waterveiligheid

Hoogheemraadschap Hollands Noorderkwartier

B Stationsplein 136 | 1703 WC | Heerhugowaard

T [Redacted]

W www.hhnk.nl

Werkdagen: maandag, dinsdag, woensdag en donderdag

Van: [Redacted], [Redacted] <[Redacted]@hhnk.nl>

Verzonden: donderdag 6 juni 2024 14:08

Aan: [Redacted] <[Redacted]@hhnk.nl>

Onderwerp: FW: camping [REDACTED]

Hoi collega's,

Onderstaande mail ontving ik van [REDACTED]

[REDACTED] wil graag een camping beginnen thv [REDACTED] in [REDACTED]

Zij hebben het naastgelegen grasland in eigendom en in het recente verleden zijn hier ook al wat vissershutjes geplaatst met vergunning, zie [Details document 19.0242062 \(hknk.nl\)](#)

In deze vergunning zijn meer vissershutjes vergund dan nu aanwezig. Ook is een grote visvijver vergund die nog niet is gegraven.

Zouden jullie kunnen adviseren of de camping in de kernzone van de waterkering zou mogen?

Of het sanitair gebouw akkoord is en of we de ingetekende steiger zouden kunnen/willen vergunnen?

Ik hoor het graag.

Dank je wel.

Ps. Ik heb al een powerbrowser zaak aan laten maken maar nog niet binnen.

Met vriendelijke groet,

[redacted] J
regioadviseur Noordkop

Hoogheemraadschap Hollands Noorderkwartier
Bezoekadres: Stationsplein 136, 1703 WC Heerhugowaard
Postadres: Postbus 250, 1700 AG Heerhugowaard

t [redacted] J
w hhnk.nl

Werkdagen: maandag, dinsdag, donderdag en vrijdag

Van: [redacted] J <[redacted] J @icloud.com>

Verzonden: maandag 3 juni 2024 11:19

Aan: [redacted] J, [redacted] J <[redacted] J @hhnk.nl>

Onderwerp: Re: camping [redacted] J

Beste [redacted] J

Superfijn dat jullie in ieder geval al even met ons mee willen kijken aangezien wij er weinig tot geen verstand van hebben.

Hierbij wat toelichting over de tekenen het is namelijk zo dat mijn vader hier mee enige tijd geleden begonnen is toen zijn zij begonnen met een tekening te maken als voorbeeld deze is toen nooit doorgezet worden naar de gemeente.

Nu zijn mijn zus en ik hier eigenlijk bij ingestapt en hebben wij ook in de tijd van nu toch een wat andere vormgeving hierover en die is namelijk als volgt:

- Wij willen eigenlijk alle plekken voornamelijk langs het water hebben aangezien dit toch de mooiste plekken zijn en willen wij eigenlijk het gehele plan meer naar boven verplaatsen. En dan dus ook eventueel plekken meer doorlaten trekken naar links zodat echt alle plekken langs het water liggen als dit mogelijk is. (Ik heb ook even een overzicht van 2024 toegevoegd hierop zie je hoe het er nu uit zit en dan zou het nieuwe gebied ongeveer binnen het rode gaan als dit mogelijk is)
- Nu zijn we ervan bewust dat er bepaalde kernzones zijn en je hier te maken hebt met verschillende regels die voor ons niet helemaal duidelijk zijn ook omdat het als het goed is gaat om 2 verschillende zones.
- Ook hebben wij vaag vernomen dat de intekening van de kernzones bij het omgeving loket niet helemaal kloppen. Kunnen wij ervan uitgaan dat deze wel kloppen of moeten wij hiervoor andere gebieden aan houden?
- Een van onze vragen is dan dus ook mogen wij eventueel verhogen en verharderen in deze gebieden?
- Op deze tekening is ook een stijger getekend worden wij zouden deze ook erg graag willen realiseren is dit zomaar mogelijk of moeten wij hiervoor nog aan bepaalde regels of eisen voldoen?

Ik hoop dat jullie er zo een beetje een beeld bij kunnen krijgen. Wij kijken uit naar jullie reactie.

Met vriendelijke groet,

■■■■■ J, ■■■■■ J en ■■■■■ J

06-■■■■■ J

Op 29 mei 2024 om 09:54 heeft [redacted] [redacted] <[redacted]@hknk.nl> het volgende geschreven:

Goedemorgen [redacted] [redacted],

Zoals zojuist besproken stuur ik u hierbij mijn contactgegevens toe.

Graag ontvang ik de tekening van het plan van de camping met hierop jullie wensen.

Dit zal ik dan afstemmen met mijn collega van de afdeling Waterveiligheid (voor de waterkering) en daarna contact met u opnemen.

Met vriendelijke groet,

[redacted] [redacted]
regioadviseur Noordkop

Hoogheemraadschap Hollands Noorderkwartier
Bezoekadres: Stationsplein 136, 1703 WC Heerhugowaard
Postadres: Postbus 250, 1700 AG Heerhugowaard

t [redacted] [redacted]
w hknk.nl

Werkdagen: maandag, dinsdag, donderdag en vrijdag



Toelichting grondslagen

In dit document kunt u secties vinden die onleesbaar zijn gemaakt. Deze informatie is achterwege gelaten op basis van de Wet open overheid (Woo). De letter die hierbij is vermeld correspondeert met de bijbehorende grondslag in onderstaand overzicht.

J Art. 5.1 lid 2 sub e

Het belang van de openbaarmaking van deze informatie weegt niet op tegen het belang van de eerbiediging van de persoonlijke levenssfeer van betrokkenen

Van: [redacted]
Verzonden: 24-07-2024 13:40
Aan: [redacted], [redacted] <[redacted]@hhnk.nl>
Onderwerp: RE: camping [redacted]

Hoi [redacted],

Ik heb deze vraag van [redacted] ontvangen vanwege mijn betrokkenheid in het verleden. Heb jij binnenkort tijd om hierover te bellen? Ik snap namelijk niet heel goed wat hun plannen nu zijn. Wat zij met de kernzone willen doen of waar het sanitairgebouw moet komen. Mogelijk kan jij dit verduidelijken.

Groetjes,

[redacted]

Van: [redacted], [redacted] <[redacted]@hhnk.nl>
Verzonden: donderdag 6 juni 2024 14:08
Aan: [redacted] <[redacted]@hhnk.nl>
Onderwerp: FW: camping [redacted]

Hoi collega's,

Onderstaande mail ontving ik van [redacted] [redacted]

Zij wil graag een camping beginnen thv [redacted] in [redacted]

Zij hebben het naastgelegen grasland in eigendom en in het recente verleden zijn hier ook al wat vissershutjes geplaatst met vergunning, zie [Details document 19.0242062 \(hhnk.nl\)](#)

In deze vergunning zijn meer vissershutjes vergund dan nu aanwezig. Ook is een grote visvijver vergund die nog niet is gegraven.

Zouden jullie kunnen adviseren of de camping in de kernzone van de waterkering zou mogen?

Of het sanitair gebouw akkoord is en of we de ingetekende steiger zouden kunnen/willen vergunnen?

Ik hoor het graag.

Dank je wel.

Ps. Ik heb al een powerbrowser zaak aan laten maken maar nog niet binnen.

Met vriendelijke groet,

[redacted] 
regioadviseur Noordkop

Hoogheemraadschap Hollands Noorderkwartier
Bezoekadres: Stationsplein 136, 1703 WC Heerhugowaard
Postadres: Postbus 250, 1700 AG Heerhugowaard


t [redacted] 
w hhnk.nl

Werkdagen: maandag, dinsdag, donderdag en vrijdag

Van: [redacted]  <[redacted] @icloud.com>

Verzonden: maandag 3 juni 2024 11:19

Aan: [redacted] , [redacted]  <[redacted] @hhnk.nl>

Onderwerp: Re: camping [redacted] 

Beste [redacted]  [redacted] 

Superfijn dat jullie in ieder geval al even met ons mee willen kijken aangezien wij er weinig tot geen verstand van hebben.

Hierbij wat toelichting over de tekenen het is namelijk zo dat mijn vader hier mee enige tijd geleden begonnen is toen zijn zij begonnen met een tekening te maken als voorbeeld deze is toen nooit doorgezet worden naar de gemeente.

Nu zijn mijn zus en ik hier eigenlijk bij ingestapt en hebben wij ook in de tijd van nu toch een wat andere vormgeving hierover en die is namelijk als volgt:

- Wij willen eigenlijk alle plekken voornamelijk langs het water hebben aangezien dit toch de mooiste plekken zijn en willen wij eigenlijk het gehele plan meer naar boven verplaatsen. En dan dus ook eventueel plekken meer doorlaten trekken naar links zodat echt alle plekken langs het water liggen als dit mogelijk is. (Ik heb ook even een overzicht van 2024 toegevoegd hierop zie je hoe het er nu uit zit en dan zou het nieuwe gebied ongeveer binnen het rode gaan als dit mogelijk is)
- Nu zijn we ervan bewust dat er bepaalde kernzones zijn en je hier te maken hebt met verschillende regels die voor ons niet helemaal duidelijk zijn ook omdat het als het goed is gaat om 2 verschillende zones.
- Ook hebben wij vaag vernomen dat de intekening van de kernzones bij het omgeving loket niet helemaal kloppen. Kunnen wij ervan uitgaan dat deze wel kloppen of moeten wij hiervoor andere gebieden aan houden?
- Een van onze vragen is dan dus ook mogen wij eventueel verhogen en verharderen in deze gebieden?
- Op deze tekening is ook een stijger getekend worden wij zouden deze ook erg graag willen realiseren is dit zomaar mogelijk of moeten wij hiervoor nog aan bepaalde regels of eisen voldoen?

Ik hoop dat jullie er zo een beetje een beeld bij kunnen krijgen. Wij kijken uit naar jullie reactie.

Met vriendelijke groet,

■■■■■ J, ■■■■■ J en ■■■■■ J

06-■■■■■ J

Op 29 mei 2024 om 09:54 heeft [redacted] [redacted] <[redacted]@hknk.nl> het volgende geschreven:

Goedemorgen [redacted] [redacted],

Zoals zojuist besproken stuur ik u hierbij mijn contactgegevens toe.

Graag ontvang ik de tekening van het plan van de camping met hierop jullie wensen.

Dit zal ik dan afstemmen met mijn collega van de afdeling Waterveiligheid (voor de waterkering) en daarna contact met u opnemen.

Met vriendelijke groet,

[redacted]
regioadviseur Noordkop

Hoogheemraadschap Hollands Noorderkwartier
Bezoekadres: Stationsplein 136, 1703 WC Heerhugowaard
Postadres: Postbus 250, 1700 AG Heerhugowaard

t [redacted]
w hknk.nl

Werkdagen: maandag, dinsdag, donderdag en vrijdag



Toelichting grondslagen

In dit document kunt u secties vinden die onleesbaar zijn gemaakt. Deze informatie is achterwege gelaten op basis van de Wet open overheid (Woo). De letter die hierbij is vermeld correspondeert met de bijbehorende grondslag in onderstaand overzicht.

J Art. 5.1 lid 2 sub e

Het belang van de openbaarmaking van deze informatie weegt niet op tegen het belang van de eerbiediging van de persoonlijke levenssfeer van betrokkenen

Van: [redacted]
Verzonden: 28-11-2024 08:43
Aan: [redacted] <[redacted]@hhnk.nl>
Onderwerp: RE: camping [redacted]

Hoi [redacted],

Ik heb geen voorkeur ofzo, denk dat de maandag of donderdag voor mij qua agenda het beste uitkomt. Maar in januari staat toch nog niet veel gepland dus elke dag kan wel lijkt mij.

Groet,

[redacted]

Van: [redacted]
Verzonden: dinsdag 26 november 2024 10:41
Aan: [redacted]
Onderwerp: FW: camping [redacted]

Haai [redacted],

Zie onderstaande mail over de wens voor een camping aan de [redacted]

We hadden aangegeven dat jij en ik wel op locatie konden afspreken om eea door te nemen.

Mijn voorstel zou zijn om dit in januari te doen.

Heb jij voorkeur voor dagdelen? Dan zal ik onze agenda's even naast elkaar leggen en wat opties aandragen richting hen.

Met vriendelijke groet,

[redacted]
regioadviseur Noordkop

Hoogheemraadschap Hollands Noorderkwartier
Bezoekadres: Stationsplein 136, 1703 WC Heerhugowaard
Postadres: Postbus 250, 1700 AG Heerhugowaard

t 072 - 582 8417 | m 06 - 10 62 37 38
w hhnk.nl

Werkdagen: maandag, dinsdag, donderdag en vrijdag

Van: [redacted] <[redacted]@icloud.com>
Verzonden: zondag 10 november 2024 16:13
Aan: [redacted] <[redacted]@hhnk.nl>
Onderwerp: Re: camping [redacted]

Beste [redacted]

Wij hebben ook even met elkaar gezeten om onderstaande punten te bespreken. Wij zijn erg blij dat jullie met ons mee willen denken en ik denk dat een fysiek gesprek bij ons op locatie wel fijn zou zijn. Wanneer zou het jullie schikken om bij ons op locatie te komen? Wat ik wel alvast kan aangeven is dat er mogelijk wat onduidelijkheid is over de aangeleverde tekening en de plekken op de dijk langs het water. Dit gaat niet om het

bouwen van huisjes maar om het realiseren van plekken voor kampeermiddelen. Maar dit kunnen we tijdens het gesprek toelichten net zoals de andere punten benoemd in jou email.

Momenteel hebben wij het erg druk onze voorkeur gaat uit naar een woensdag of donderdag eind november/december maar in het nieuwe jaar past ons ook.

We horen graag wat jullie het beste past.

Groetjes [redacted]

Op 24 sep 2024 om 19:32 heeft [redacted] <[redacted]@icloud.com> het volgende geschreven:

Beste [redacted]

Bedankt voor je reactie en uitleg.

Wij zijn even met elkaar wat dingen aan het uitzoeken en komen eerdaags een keer bij je in de lucht voor een gesprek.

Met vriendelijke groet,

Familie [redacted]

Verstuurd vanaf mijn iPhone

Van: "[redacted], [redacted]" <[redacted]@hhnk.nl>

Datum: 9 augustus 2024 om 18:29:07 CEST

Aan: [redacted] <[redacted]@icloud.com>

Kopie: "[redacted], [redacted]" <[redacted]@hhnk.nl>

Onderwerp: FW: camping [redacted]

Beste [redacted]

Allereerst excuus voor mijn late reactie naar aanleiding van je onderstaande mail over jullie wens voor het realiseren van een camping aan de [redacted]

Bijgaand toch een eerste reactie.

Ik heb jullie wensen voorgelegd bij de afdeling Waterveiligheid.

Zoals je zelf al in je mail schetst, heb je hier te maken met zones. Dit gaat om de zoneringen die horen bij de waterkering. Het stukje dijk langs het kanaal met de gereserveerde ruimte daar langs voor eventueel een toekomstige dijkversterking.

Mijn collega [redacted] heeft jullie plan beoordeeld in relatie tot die waterveiligheid en de waterkering.

Voor de volledigheid heb ik onderstaand even een uitsnede gemaakt uit ons Gis systeem waarop de verschillende zones zijn weergegeven.

Zoals we het nu kunnen zien is het plan om te bouwen in de kernzone van de waterkering. Vanuit de waterkering bekeken is dit

geen goed idee.

Uiteraard vanuit de bedrijfsmatige kant heel begrijpelijk om het water te beleven, alleen voor de veiligheid van de kerende functie van deze zone en het feit dat bij een mogelijk toekomstige versterking, alles wat nu geplaatst wordt ook weer verwijderd moet worden.

Gezien het relatief smalle en fragiele dijkprofiel op deze locatie en de niet al te brede ruimte reservering voor de kernzone zullen de bouwwerken buiten de kernzone geplaatst moeten worden. [J] heeft berekend of er misschien een overmaat in de waterkering zit qua breedte, maar dat is niet het geval. Een ruimte voor optimalisatie van deze zone is er dus helaas niet. De hutjes 1,3,4,5 en 6 staan dus binnen het profiel en zullen anders geplaatst moeten worden.

Jullie locatie zo beijkende zijn er opties om buiten de kernzone te blijven.

De ingetekende steiger lijkt prima. Het is goed om te zien dat er rekening gehouden wordt met de rietkraag en dat de steiger wat verder het water in wordt gezet en via loopplanken bereikbaar is om de rietkraag minimaal aan te tasten. Dat is dus goed. Hierbij nog wel een slag om de arm in verband met de vaarweg in het kanaal.

Het sanitair gebouw lijkt qua ligging ook prima, dat ligt een fractie binnen zone A en grootste gedeelte binnen B. Mogelijk dat hier nog iets in geschoven kan worden.

Verder hebben jullie volgens mij een aantal jaar geleden een watervergunning gekregen om een visvijver te graven.

Nu zijn onze inzichten hierover inmiddels wat gewijzigd en dat heeft er alles mee te maken dat er inmiddels ervaring is met opbarstingsgevaar verderop. Hier kunnen we dan als HHNK ook nog niet op diepte baggeren omdat dan de bodem omhoog komt met alle risico's van dien. Door een vijver zo dicht achter de waterkering op diepte te graven, vergroot dit risico.

Hier willen we het ook graag met je over hebben.

Je gaf al aan dat het soms niet helemaal duidelijk is hoe het nou zit met die zones en wat waarin wel/niet mag.

Het lijkt [J] en mij handig om anders even een afspraak te maken om alle onduidelijkheid weg te nemen zodat jullie verder kunnen met jullie plannen.

Eventueel willen we wel naar jullie toe komen en anders bij ons op het kantoor in Heerhugowaard. Dat laat ik even bij jullie.

Ik ben zelf nu drie weken afwezig ivm vakantie.

Als je een overleg wilt, zou je dan een aantal opties en de locatie op de mail willen zetten, dan spreken we na mijn vakantie verder af.

Met vriendelijke groet,

[J]
regioadviseur Noordkop

Hoogheemraadschap Hollands Noorderkwartier
Bezoekadres: Stationsplein 136, 1703 WC Heerhugowaard
Postadres: Postbus 250, 1700 AG Heerhugowaard

t [redacted] | m [redacted]
w hhnk.nl

Werkdagen: maandag, dinsdag, donderdag en vrijdag

Van: [redacted] <[redacted]@icloud.com>

Verzonden: maandag 3 juni 2024 11:19

Aan: [redacted], [redacted] <[redacted]@hhnk.nl>

Onderwerp: Re: camping [redacted]

Beste [redacted]

Superfijn dat jullie in ieder geval al even met ons mee willen kijken aangezien wij er weinig tot geen verstand van hebben.

Hierbij wat toelichting over de tekenen het is namelijk zo dat mijn vader hier mee enige tijd geleden begonnen is toen zijn zij begonnen met een tekening te maken als voorbeeld deze is toen nooit doorgezet worden naar de gemeente.

Nu zijn mijn zus en ik hier eigenlijk bij ingestapt en hebben wij ook in de tijd van nu toch een wat andere vormgeving hierover en die is namelijk als volgt:

1. Wij willen eigenlijk alle plekken voornamelijk langs het water hebben aangezien dit toch de mooiste plekken zijn en willen wij eigenlijk het gehele plan meer naar boven verplaatsen. En dan dus ook eventueel plekken meer doorlaten trekken naar links zodat echt alle plekken langs het water liggen als dit mogelijk is. (Ik heb ook even een overzicht van 2024 toegevoegd hierop zie je hoe het er nu uit zit en dan zou het nieuwe gebied ongeveer binnen het rode gaan als dit mogelijk is)
2. Nu zijn we ervan bewust dat er bepaalde kernzones zijn en je hier te maken hebt met verschillende regels die voor ons niet helemaal duidelijk zijn ook omdat het als het goed is gaat om 2 verschillende zones.
3. Ook hebben wij vaag vernomen dat de intekening van de kernzones bij het omgeving loket niet helemaal kloppen. Kunnen wij ervan uitgaan dat deze wel kloppen of moeten wij hiervoor andere gebieden aan houden?
4. Een van onze vragen is dan dus ook mogen wij eventueel verhogen en verharden in deze gebieden?
5. Op deze tekening is ook een stijger getekend worden wij zouden deze ook erg graag willen realiseren is dit zomaar mogelijk of moeten wij hiervoor nog aan bepaalde regels of eisen voldoen?

Ik hoop dat jullie er zo een beetje een beeld bij kunnen krijgen. Wij kijken uit naar jullie reactie.

Met vriendelijke groet,

[redacted], [redacted] en [redacted]

06-[redacted]

Op 29 mei 2024 om 09:54 heeft [redacted], [redacted]

<[redacted]@hhnk.nl> het volgende geschreven:

Goedemorgen [redacted] [redacted],

Zoals zojuist besproken stuur ik u hierbij mijn contactgegevens toe.

Graag ontvang ik de tekening van het plan van de camping met hierop jullie wensen.

Dit zal ik dan afstemmen met mijn collega van de afdeling Waterveiligheid (voor de waterkering) en daarna contact met u opnemen.

Met vriendelijke groet,

[redacted]

regioadviseur Noordkop

Hoogheemraadschap Hollands Noorderkwartier
Bezoekadres: Stationsplein 136, 1703 WC
Heerhugowaard
Postadres: Postbus 250, 1700 AG Heerhugowaard

t [redacted] m [redacted]
w hhnk.nl

Werkdagen: maandag, dinsdag, donderdag en vrijdag



*Deze e-mail geldt alleen als formeel besluit als dat specifiek benoemd is in de mail of in de bijlage daarbij.
Heeft u een formeel besluit nodig of twijfelt u over de rechtsgeldigheid van deze mail, neem dan telefonisch contact met ons op of kijk op onze website*



*Deze e-mail geldt alleen als formeel besluit als dat specifiek benoemd is in de mail of in de bijlage daarbij.
Heeft u een formeel besluit nodig of twijfelt u over de rechtsgeldigheid van deze mail, neem dan telefonisch contact met ons op of kijk op onze website*

Toelichting grondslagen

In dit document kunt u secties vinden die onleesbaar zijn gemaakt. Deze informatie is achterwege gelaten op basis van de Wet open overheid (Woo). De letter die hierbij is vermeld correspondeert met de bijbehorende grondslag in onderstaand overzicht.

J Art. 5.1 lid 2 sub e

Het belang van de openbaarmaking van deze informatie weegt niet op tegen het belang van de eerbiediging van de persoonlijke levenssfeer van betrokkenen

Van: [redacted] <[redacted]@hhnk.nl>
Verzonden: 06-10-2025 12:34 [redacted]
Aan: [redacted], [redacted] <[redacted]@hhnk.nl>
CC: [redacted] <[redacted]@hhnk.nl>,
[redacted], [redacted] <[redacted]@hhnk.nl>,
[redacted] <[redacted]@hhnk.nl>,
[redacted], [redacted] <[redacted]@hhnk.nl>,
[redacted] <[redacted]@hhnk.nl>

Onderwerp: RE: Watervedunning niet volledig uitgevoerd (19.0242062 - Visvijver [redacted])

Hoi [redacted],

Betreft vergunning met dossiernummer HHNK/18005167

Deze vergunning is voor een klein deel uitgevoerd, in de eerste bijlage het antwoord/reactie van de vergunninghouder met de huidige status en de toekomstplannen die ze nog hebben, zou jij hierop willen reageren richting [redacted]

Het gaat er dus om of de huidige situatie zo met een revisietekening gelegaliseerd kan worden, zie foto's 2^{de} bijlage, hier zijn totaal 5 trekkershutjes geplaatst waarvan er 2 aan de boezemzijde zijn geplaatst, westkant van de bosschage en waterloop.
Weet niet of de trekkershutjes op septic tanks zijn aangesloten.

Voor de nieuwe toekomstige plannen kan het beste een nieuwe aanvraag worden ingediend lijkt mij aangezien dat de bestaande vergunning 5 jaar oud is.

Groet [redacted]

Van: [redacted], [redacted]

Verzonden: maandag 22 september 2025 08:18

Aan: [redacted]; [redacted]

CC: [redacted]; [redacted]

Onderwerp: RE: Watervedunning niet volledig uitgevoerd (19.0242062 - Visvijver [redacted])

Hoi [redacted],

[redacted] en ik zijn hier in het voorjaar geweest om de vergunning in de praktijk te bekijken en alles (dam+duiker, waterberging) is conform vergunning uitgevoerd op de hutjes na. Hier staan er een aantal van op een andere plek.

Dit is met [redacted] gecommuniceerd en zij ging dit aanpassen in de vergunning.

Met vriendelijke groet,

[redacted]

Toeziethouder Waterveiligheid

Hoogheemraadschap Hollands Noorderkwartier

W&W / Onderhoud

Bezoekadres: Stationsplein 136, 1703 WC Heerhugowaard

Postadres: Postbus 250, 1700 AG Heerhugowaard

w. www.hhnk.nl

t.: [redacted]

t.: 06-[redacted]

e. [redacted]@hhnk.nl

Van: [redacted] <[redacted]@hhnk.nl>

Verzonden: donderdag 18 september 2025 14:55

Aan: [redacted] <[redacted]@hhnk.nl>

CC: [redacted] <[redacted]@hhnk.nl>; [redacted] <[redacted]@hhnk.nl>; [redacted], [redacted] <[redacted]@hhnk.nl>

Onderwerp: RE: Watervergunning niet volledig uitgevoerd (19.0242062 - Visvijver [redacted])

Hoi [redacted],

Naar mijn weten zijn deze werkzaamheden nog nooit uitgevoerd, ook zie ik de toezichtzaak nog open staan in PM.

Van de trekkershutjes die ook onderdeel uitmaken van de vergunning zijn er wel 5 van geplaatst zoals in jou onderstaande afbeelding van de huidige situatie is te zien, maar 2 van de 5 staan zijn aan de boezemzijde in de profiel vrije zone geplaatst wat weer afwijkt van de vergunning.

Ik zal de aanvrager van de vergunning wel even contacten en vragen wat nu de plannen nog zijn, anders dient hij de huidige situatie opnieuw aan te vragen en zal beoordeeld moeten worden of het zo gelegaliseerd kan worden.

Met vriendelijke groeten,

[redacted]
Toezichthouder waterveiligheid
Coördinator toezichthouders dijkverbeteringen & CBO
Hoogheemraadschap Hollands Noorderkwartier
Afdeling: Waterveiligheid/onderhoud
Bezoekadres: Stationsplein 136, 1703 WC Heerhugowaard
Postadres: 250,1700 AG Heerhugowaard

t. 072-[redacted]

m. 06-[redacted]

e. [redacted]@hhnk.nl

w. www.hhnk.nl

Werkdagen: ma, di, wo, do, vr.

Van: [redacted] <[redacted]@hhnk.nl>

Verzonden: woensdag 17 september 2025 17:33

Aan: [redacted] <[redacted]@hhnk.nl>

CC: [redacted] <[redacted]@hhnk.nl>

Onderwerp: FW: Watervergunning niet volledig uitgevoerd (19.0242062 - Visvijver [redacted])

Hallo [redacted],

[redacted] heeft een vraag die ik niet kan beantwoorden. Ik zie in PowerBrowser dat jij de toezichtzaak hebt afgehandeld. Zou jij [redacted] antwoord kunnen geven?

Met vriendelijke groet,

[redacted]
Adviseur Handhaving

t. [redacted] | m 06 [redacted]

Werkdagen: ma, di, wo, vr

Van: [redacted] <[redacted]@hhnk.nl>

Verzonden: woensdag 17 september 2025 16:30

Aan: [redacted] <[redacted]@hhnk.nl>

Onderwerp: Watervergunning niet volledig uitgevoerd (19.0242062 - Visvijver [redacted])

Hallo [redacted],

Op dit moment ben ik bezig met het bekijken van een wat oudere watervergunning ([showscan.r](#)) uit 2019 waarbij een aantal werkzaamheden verricht zouden moeten zijn die ik moet digitaliseren. Misschien mis ik wat informatie, maar voor mij is het onduidelijk of deze watervergunning nog uitgevoerd moet worden of dat er van de plannen is afgezien.

In het dossier in Corsa heb ik een aantal afbeeldingen gevonden die niet overeenkomen met de huidige situatie nabij locatie [redacted] in [redacted].

Hieronder links de schets van toendertijd en rechts de huidige situatie zoals te zien is ArcGIS Pro.



luchtfoto

bestemmingsplan



J

Kan jij hier iets mee of moet ik bij iemand anders zijn?
Ik hoor het graag.
Met vriendelijk groet,

[Redacted] J

GIS Medewerker

t [Redacted] J | m [Redacted] J Werkdagen: Ma - vr

I&A Informatie en Automatisering

Van: [redacted]
Verzonden: 06-10-2025 08:35 [redacted]
Aan: [redacted] <[redacted]@hhnk.nl>
Onderwerp: Re: Status vergunning aanleg visvijver

U ontvangt niet vaak e-mail van info@campingdekoetenburg.nl. [Ontdek waarom dit belangrijk is](#)

Geachte [redacted] [redacted]

Misschien is het handig om u wat uitleg te geven over onze situatie.

Mijn vader is dit plan enkele jaren geleden begonnen en wij hebben dit nu ongeveer 2 jaar geleden van hem overgenomen. Nu is het zo dat wij niet betrokken zijn geweest bij het voortraject rondom de vergunningen en realisatie hiervan. Voor ons is dit dus ook allemaal vrij nieuw en een behoorlijke zoektocht in alle verleende stukken.

Afgelopen januari hebben wij een gesprek gehad met jou collega's [redacted] en [redacted] over hoe de situatie nu is op de camping en onze aanstaande plannen/de visvijver. Wij zijn nog van plan om op een gedeelte van het perceel een camping te gaan realiseren en ook moet het al vergunde sanitair gebouw nog gebouwd worden. Zij zagen hier verder geen problemen in en de afspraak was dat zodra wij de nieuwe tekeningen voor de plannen zouden hebben, wij dit eerst langs hun zouden laten gaan en vanuit daar een verdere aanvraag bij de gemeente te doen. Tot nu toe zijn we daar helaas nog niet aan toe gekomen. Ons verhuurseizoen is na deze maand gesloten en staat dit boven aan onze prioriteitenlijst.

Wij hebben zelf ook naar de stukken gekeken en met onze vader gesproken. Ook hebben wij om advies gevraagd bij [redacted] die ons een begeleid bij processen rondom de hele camping. U geeft aan de dat de huidige situatie niet overeenkomt met hetgeen wat nu is afgegeven. Zal dit een probleem zijn voor de waterking met hoe de huisjes nu gerealiseerd zijn?

Zijn vraag is of dit d.m.v. een nieuwe vergunningsaanvraag moet, of dat dit ook middels een revisie op de verleende vergunning kan? En kunt u dan aangeven wat u precies van ons nodig heeft en hoe het verder verloop er hiervan uit ziet?

Groetjes [redacted] [redacted]

From: [redacted]
Sent: Saturday, September 27, 2025 10:49 AM
To: [redacted]@hhnk.nl <[redacted]@hhnk.nl>
Subject: FW: Status vergunning aanleg visvijver

Geachte [redacted] [redacted]

Bedankt voor uw bericht en excuus voor de late reactie.

Wij hebben een nieuw email adres met het bedrijf waardoor uw mail niet is aangekomen. Kunt u in het vervolg dit email adres aanhouden als correspondentieadres? Alvast bedankt. Wij komen hier zo snel mogelijk op terug.

Met vriendelijke groet,

Familie [redacted]

Van: [redacted] | Taats Architecten & Bouwkundigen <[redacted]@taats.nl>

Verzonden: Donderdag, 25 September, 2025 12:01

Aan: [redacted]

Onderwerp: FW: Status vergunning aanleg visvijver

Hoi Daan,

Zie onderstaand bericht.

Met vriendelijke groet,

[redacted]

TAATS Architecten & Bouwkundigen

telefoon: 0226 42 7920

Internet: <https://www.taats.nl>

kantoor: Dorpsstraat 142b, 1733 AR Nieuwe Niedorp

Van: [redacted] <[redacted]@hknk.nl>

Verzonden: donderdag 18 september 2025 14:53

Aan: [redacted]@hetnet.nl

CC: [redacted] | Taats Architecten & Bouwkundigen <[redacted]@taats.nl>

Onderwerp: Status vergunning aanleg visvijver

Geachte [redacted]

Graag verneem ik de status van de bijgevoegde vergunning, volgens onze gegevens zijn deze werkzaamheden nog niet uitgevoerd maar wel is te zien dat er 5 trekkershutjes zijn geplaatst waarvan er 2 aan de waterkering zijde zijn geplaatst wat weer afwijkt van de bestaande vergunning.

Als de huidige situatie de definitieve situatie blijkt te zijn dan moet dit nog wel in een nieuwe vergunningsaanvraag worden ingediend bij het HHNK om te bepalen of de huidige situatie zo kan worden gelegaliseerd.

Alvast bedankt voor uw reactie.

Met vriendelijke groeten,

■■■■■ J

Toezichthouder waterveiligheid

Coördinator toezichthouders dijkverbeteringen & CBO

Hoogheemraadschap Hollands Noorderkwartier

Afdeling: Waterveiligheid/onderhoud

Bezoekadres: Stationsplein 136, 1703 WC Heerhugowaard

Postadres: 250,1700 AG Heerhugowaard

t. 072-■■■■■ J

m. 06-■■■■■ J

e. ■■■■ J @hhnk.nl

w. www.hhnk.nl

Werkdagen: ma, di, wo, do, vr.



Deze e-mail geldt alleen als formeel besluit als dat specifiek benoemd is in de mail of in de bijlage daarbij.
Heeft u een formeel besluit nodig of twijfelt u over de rechtsgeldigheid van deze mail, neem dan telefonisch contact met ons op of kijk op onze website.

Van: [redacted] <[redacted]@hhnk.nl>

Verzonden: 06-10-2025 11:56 [redacted]

Aan: [redacted] <[redacted]@hhnk.nl>

Onderwerp:





J



J



J

Verstuurd vanaf mijn iPad

Toelichting grondslagen

In dit document kunt u secties vinden die onleesbaar zijn gemaakt. Deze informatie is achterwege gelaten op basis van de Wet open overheid (Woo). De letter die hierbij is vermeld correspondeert met de bijbehorende grondslag in onderstaand overzicht.

J Art. 5.1 lid 2 sub e

Het belang van de openbaarmaking van deze informatie weegt niet op tegen het belang van de eerbiediging van de persoonlijke levenssfeer van betrokkenen

Van: [redacted], [redacted] <[redacted]@hhnk.nl>
Verzonden: 18-04-2025 15:48
Aan: [redacted] <[redacted]@icloud.com>
CC: [redacted], [redacted] <[redacted]@hhnk.nl>
Onderwerp: reactie openstaande vragen camping

Beste [redacted]

Dank je wel voor je reminder nav ons overleg een aantal weken geleden.

Helaas bleef de beantwoording wat uit gezien alle drukte, maar onderstaand de input vanuit [redacted] en mijzelf.

Mochten we hier vragen hebben gemist, laat het vooral weten.

- 10m uit de waterkant mag geen onomkeerbare bebouwing geplaatst worden. Dit zijn dus bijvoorbeeld huisjes. Parkeerplekken voor campers is bijvoorbeeld wel prima.
- Kabels en leidingen zullen zo ver mogelijk van de waterkant af moeten komen. Het mag wel, maar om te zorgen dat het geen probleem op gaat leveren met kwel wordt aangeraden om het zo ver mogelijk weg te leggen en ook zo min mogelijk haaks op de kering te graven.
- Welk type verharding er moet komen is vanuit waterveiligheid niet echt een eis voor te bedenken, type grondsoort hetzelfde.
- De wens is om steigers in de boezem aan te leggen. De breedte van het water hier laat dat toe en als onderbouwd kan worden wat de nut en noodzaak is van de steigers dan is er op voorhand niet direct een beperking aan de hoeveelheid. Omdat er een rietkraag aanwezig is die behouden moet blijven, mede vanuit de stabiliteit van de waterkering, zijn er wel eisen aan de vorm. Dit betekent dat dit geen volledige steiger mag worden van veel m2's, maar meer een doorsteek door de rietkraag middels een enkele plank om vervolgens op een breder deel na de rietkraag uit te komen waar eventueel aangemeerd of gezeten kan worden. Handig om op voorhand een schetsjes voor te leggen als jullie weten wat je mogelijk zou willen.
- De vijverpartij is voor de waterkering en het watersysteem niet wenselijk. Bij de burens hebben we gezien dat er mogelijke opbarsting kan ontstaan, de grond komt daar letterlijk omhoog bij het baggeren. Daarom staan wij hier niet heel positief hier tegen over. Jullie hebben zelf ook aangegeven dat het niet realistisch en wenselijk is dat de vijver zo dicht bij de waterkering komt zoals ooit was ingetekend.
- Zoals gezegd wordt de stabiliteit van de waterkeringen periodiek onderzocht in het VBK traject (Verbetering BoezemKades). Deze waterkering zit in het traject van de verkenning in de jaren 2027-2030. Dan kan pas geconcludeerd worden of er iets aan versterking plaats moet vinden. Op dit moment is dat dus nog niet duidelijk.
- Je vader had de vraag over het aangroeien van de rietkraag. Dit heeft er waarschijnlijk mee te maken dat het leggerprofiel, dat is de minimale afmeting van het doorstroomprofiel voor de aan- en afvoer van water, kleiner is dan de werkelijke maat van het kanaal daar. Dat betekent ook dat er meer ruimte voor begroeiing overblijft wat in de huidige tijd met alle ecologische opgaven meer wordt gedaan. In het verleden is dit waarschijnlijk intensiever onderhouden toen de eisen van de ecologie en biodiversiteit nog minder waren.

Veel succes met de verdere planvorming en mocht je een ontwerp hebben wat je wilt voorleggen, laat het ons vooral weten.

Jullie ook hele fijne paasdagen gewenst met z'n allen.

Met vriendelijke groet,

[redacted]
regioadviseur Noordkop

Hoogheemraadschap Hollands Noorderkwartier
Bezoekadres: Stationsplein 136, 1703 WC Heerhugowaard
Postadres: Postbus 250, 1700 AG Heerhugowaard

t [redacted]
w hhnk.nl

Werkdagen: maandag, dinsdag, donderdag en vrijdag

-----Oorspronkelijk bericht-----
Van: [redacted] [redacted]@icloud.com
Verzonden: vrijdag 18 april 2025 10:08
Aan: [redacted] [redacted]@hhnk.nl
Onderwerp: [redacted]

Goedemorgen [redacted],

Enige tijd geleden zijn jullie bij ons geweest voor onze plannen aan de [redacted]

Als het goed is zouden jullie nog het een en ander uitzoeken en ons dit laten weten zodat wij verder kunnen met onze plannen uitwerken. Mogelijk is jullie dit ontschoten of hebben wij ergens overheen gekeken, kunnen jullie ons dit nog toesturen?

Alvast bedankt een fijne paas gewenst.

Groetjes fam [redacted]

06-[redacted]

Toelichting grondslagen

In dit document kunt u secties vinden die onleesbaar zijn gemaakt. Deze informatie is achterwege gelaten op basis van de Wet open overheid (Woo). De letter die hierbij is vermeld correspondeert met de bijbehorende grondslag in onderstaand overzicht.

J Art. 5.1 lid 2 sub e

Het belang van de openbaarmaking van deze informatie weegt niet op tegen het belang van de eerbiediging van de persoonlijke levenssfeer van betrokkenen

2 HHNK2511-0149 Nieuwe Niedorp: geen aanliggend eigenaar



■■■■■ J ■■■■■ J DM)

Aanmelder

Postcode ■■■■■ J
Naam ■■■■■ J
Plaats Nieuwe Niedorp
Telefoonnummer 06 ■■■■■ J
Straatnaam ■■■■■ J
Huisnummer ■■■■■ J

Details

Korte omschrijving ■■■■■ J geen aanliggend eigenaar
Melding Schouw / WS
Bestuursdwang najaarsschouw

Object

Object ID Nieuwe Niedorp
Soort Hollands Kroon

Planning

Prioriteit Normaal
Streefdatum 7 november 2025 9:19
Doorlooptijd 2 dagen
On hold Nee

Afhandeling

Behandelaarsgroep Schouw
Behandelaar ■■■■■ J - ■■■■■ J
Status Afgehandeld
Gereed Ja
Datum gereed 13 november 2025 14:13
Afgemeld Ja
Datum afgemeld 13 november 2025 14:13
Geregistreerde tijd 00:00

Verzoek

■■■■■ J ■■■■■ J
Volgens ■■■■■ J is hij geen aanliggend eigenaar, er is nog nooit geschouwd. Graag een en ander uit zoeken en ■■■■■ J terugbellen.

5 november 2025 9:24

reg. str nr 25.1117184

Actie

■■■■■ J - ■■■■■ J ■■■■■ J **onzichtbaar voor**
aanmelder

13 november 2025 14:13

Gebeld, medegedeeld dat wegperceel meer dan een meter over de sloot heen loopt en dat gemeente gehele sloot dient te doen. Volgens ■■■■■ J is de gemeente al geweest en is de sloot geheel uitgevoerd. Wachten op herschouw. geen nieuw brief verstuurd naar de gemeente,.

■■■■■ J - ■■■■■ J ■■■■■ J **onzichtbaar voor**
aanmelder

7 november 2025 15:58

Teruggebeld. Zie op de luchtfoto in combinatie met de kadastrale lijnen dat het wegperceel grotendeels meer dan een 1 meter vanaf de insteek over het perceel heen loopt. Het lijkt er op dat ■■■■■ J inderdaad geen aanliggend eigenaar is.

■■■■■ J nam op en hebben graag dat we het met ■■■■■ J opnemen. Maandag terugbellen.

■■■■■ J ■■■■■ J

7 november 2025 10:13

■■■■■ J heeft nogmaals gebeld (partner van ■■■■■ J ■■■■■ J)
■■■■■ J heeft eerder gebeld maar niets vernomen (er stond geen telnr. in het eerdere bericht, zojuist toegevoegd)

Reg: 25.1117184

Perceelcode: ■■■■■ J

■■■■■ J
■■■■■ J ■■■■■ J

Graag contact opnemen.

Informatie

Aanmelddatum	5 november 2025 9:19	Standaardoplossing	Er is geen standaardoplossing gekoppeld
Gerealiseerde doorlooptijd	58:54		
Doorlooptijd 'On hold'	00:00		
Aangepaste doorlooptijd	58:54		
Doorlooptijd 'Afgerond'	00:00		
Doorlooptijd 'Uitvoering'	58:54		
Geregistreerde tijd	00:00		

Referenties & Besluiten

Referentienummers

Referentienummer Watersch@pp	0.0
------------------------------	-----

Toelichting grondslagen

In dit document kunt u secties vinden die onleesbaar zijn gemaakt. Deze informatie is achterwege gelaten op basis van de Wet open overheid (Woo). De letter die hierbij is vermeld correspondeert met de bijbehorende grondslag in onderstaand overzicht.

J Art. 5.1 lid 2 sub e

Het belang van de openbaarmaking van deze informatie weegt niet op tegen het belang van de eerbiediging van de persoonlijke levenssfeer van betrokkenen

Van: [redacted], [redacted] <[redacted]@hhnk.nl>

Verzonden: 21-01-2019 11:43

Aan: [redacted], [redacted] <[redacted]@hhnk.nl>

Onderwerp: [redacted] (trekkershutten en visvijver)

Hoi [redacted],

Ik heb je vorige week de adviezen betreffende de uitrit op de weg en de septic tanks toegestuurd, heb je dit vorige week nog kortgesloten

met de aanvrager en/of het ing. Bureau? Zo ja, wat zijn de afspraken verder?

En mocht je het nog niet hebben kortgesloten, lukt het deze week?

Ik hoor het wel van je.

Alvast bedankt!

Met vriendelijke groet,



[redacted]

Adviseur Vergunningverlening (Keur)

Cluster Vergunningen

[Hoogheemraadschap Hollands Noorderkwartier](#)

Bezoekadres:

Stationsplein 136

1703 AZ HEERHUGOWAARD

Postadres:

Postbus 250

1700 AG HEERHUGOWAARD

t. 072-[redacted] (werkdagen ma, di en do)

e. [redacted]@hhnk.nl

w. www.hhnk.nl

Toelichting grondslagen

In dit document kunt u secties vinden die onleesbaar zijn gemaakt. Deze informatie is achterwege gelaten op basis van de Wet open overheid (Woo). De letter die hierbij is vermeld correspondeert met de bijbehorende grondslag in onderstaand overzicht.

J Art. 5.1 lid 2 sub e

Het belang van de openbaarmaking van deze informatie weegt niet op tegen het belang van de eerbiediging van de persoonlijke levenssfeer van betrokkenen

Van: [redacted], [redacted] <[redacted]@hhnk.nl>

Verzonden: 24-02-2025 08:46

Aan: [redacted], [redacted] <[redacted]@hhnk.nl>

CC: [redacted], [redacted] <[redacted]@hhnk.nl>

Onderwerp: Vraag irt steigers aan de kering/in de boezem [redacted]

Goedemorgen [redacted],

Ik heb een vraag irt het aanbrengen van steigers langs een waterkering.

Op de locatie [redacted] in [redacted] is de [redacted] [redacted] woonachtig.

Zij willen op het perceel naast hen een soort mini camping (ong 15 plaatsen) realiseren parallel aan/op de waterkering. Zie onderstaande gele arcering.

[redacted] en ik zijn hier 2 weken geleden geweest en er zijn best wat mogelijkheden.

Nu kwam ook de vraag naar voren hoeveel steigers zij hier mogen aanbrengen.

Het gaat dan mogelijk verspreid langs de rode lijn aan de kering. Aan de westzijde van de locatie hebben ze inmiddels ook al wat visserhutjes gemaakt (met vergunning van HHNK) en zouden hier ook graag steigers willen.

Er zit hier een rietkraag die nogal breed schijnt te zijn.

Wij hebben sowieso aangegeven dat vanuit de waterkering en de rietkraag de rietkraag zoveel mogelijk stand moet blijven dus dat ze eerst met een dubbele plank door de rietkraag moeten en daarna de steiger(s) zouden mogen realiseren.

Vraag is nu, hebben wij hier nog een max aan steigers en een max aan afmeting? Ik ben geneigd om te zeggen van niet onder de nieuwe WSV.



Kan jij dit voor ons verduidelijken?

Dank je wel.

Met vriendelijke groet,

 regioadviseur Noordkop

Hoogheemraadschap Hollands Noorderkwartier
Bezoekadres: Stationsplein 136, 1703 WC Heerhugowaard
Postadres: Postbus 250, 1700 AG Heerhugowaard

t 072 -  | m 06 
w hnhk.nl

Werkdagen: maandag, dinsdag, donderdag en vrijdag

Toelichting grondslagen

In dit document kunt u secties vinden die onleesbaar zijn gemaakt. Deze informatie is achterwege gelaten op basis van de Wet open overheid (Woo). De letter die hierbij is vermeld correspondeert met de bijbehorende grondslag in onderstaand overzicht.

J Art. 5.1 lid 2 sub e

Het belang van de openbaarmaking van deze informatie weegt niet op tegen het belang van de eerbiediging van de persoonlijke levenssfeer van betrokkenen