

Formulierversie  
2013.01

# Aanvraaggegevens

Let op: vul het formulier alstublieft volledig in.

Aanvraagnummer

-

INGEKOMEN 23 JAN 2014

Aanvraagnaam

-

Uw referentiecode

-

---

Ingediend op

-

---

Projectomschrijving

-

Gefaseerd

Overzicht bijgevoegde modulebladen

Aanvraaggegevens

Aanvragergegevens

Locatie van de werkzaamheden

Werkzaamheden en onderdelen

Oppervlaktewaterlichaam graven

- Waterstaatswerk of beschermingszone gebruiken

Oppervlaktewaterlichaam dempen

- Waterstaatswerk of beschermingszone gebruiken

Bijlagen

Nawoord en ondertekening

# Aanvrager

**1 Persoonsgegevens aanvrager/melder**

Burgerservicenummer

[Redacted] J

Geslacht

[Redacted] Van  
/rouw  
Niet bekend

Voorletters

[Redacted] J

Voorvoegsels

\_\_\_\_\_  
\_\_\_\_\_

Achternaam

[Redacted] J

**2 Verblijfsadres**

Postcode

[Redacted] J

Huisnummer

[Redacted] J

Huisletter

[Redacted] J

Huisnummertoevoeging

\_\_\_\_\_  
\_\_\_\_\_

Straatnaam

[Redacted] J

Woonplaats

[Redacted] J

Adres

[Redacted] J

**3 Correspondentieadres**

Adres

[Redacted address]

J

**4 Contactgegevens**

Telefoonnummer

[Redacted phone number]

J

E-mailadres

[Redacted email address]

J

# Aanvrager bedrijf

**1 Bedrijf**

KvK-vestigingsnummer

Statutaire naam

*firma*

Handelsnaam

*firma*

**2 Contactpersoon**

Geslacht

Man  
 Vrouw

Voorletters

Voorvoegsels

Achternaam

Functie

**3 Vestigingsadres bedrijf**

Postcode

Huisnummer

Huisletter

Huisnummertoevoeging

Straatnaam

[Redacted] J

Woonplaats

[Redacted] J

Adres

[Redacted] J

**4 Correspondentieadres**

Adres

[Redacted] J

**5 Contactgegevens**

Telefoonnummer

[Redacted] J

Faxnummer

\_\_\_\_\_  
\_\_\_\_\_

E-mailadres

\_\_\_\_\_  
\_\_\_\_\_

Adres berichtenbox

\_\_\_\_\_  
\_\_\_\_\_  
\_\_\_\_\_

# Gemachtigde

1 Persoonsgegevens gemachtigde

Burgerservicenummer

[Redacted] J

Geslacht

Man  
Vrouw  
J Niet bekend

Voorletters

[Redacted] J

Voorvoegsels

\_\_\_\_\_  
\_\_\_\_\_

Achternaam

[Redacted] J

2 Verblijfsadres

Postcode

[Redacted] J

Huisnummer

[Redacted] J

Huisletter

\_\_\_\_\_  
\_\_\_\_\_

Huisnummertoevoeging

\_\_\_\_\_  
\_\_\_\_\_

Straatnaam

[Redacted] J

Woonplaats

[Redacted] J

Adres

[Redacted] J

**3 Correspondentieadres**

Adres

[Redacted] J

**4 Contactgegevens**

Telefoonnummer

[Redacted] J

E-mailadres

[Redacted] J

# Gemachtigde bedrijf

**1 Bedrijf**

KvK-vestigingsnummer

Statutaire naam

Handelsnaam

**2 Contactpersoon**

Geslacht

 Man  
 Vrouw

Voorletters

Voorvoegsels

Achternaam

Functie

**3 Vestigingsadres bedrijf**

Postcode

Huisnummer

Huisletter

Huisnummertoevoeging



Straatnaam

[Redacted] J

Woonplaats

[Redacted] J

Adres

**4 Correspondentieadres**

Adres

[Redacted] J

**5 Contactgegevens**

Telefoonnummer

[Redacted] J

Faxnummer

E-mailadres

[Redacted] J

Adres berichtenbox

\_\_\_\_\_  
\_\_\_\_\_  
\_\_\_\_\_

# Locatie

## 1 Locatieaanduiding

Locatie waar de werkzaamheden plaatsvinden

- Adres  
 Kadastraal perceelnummer  
 Locatie op Noordzee, Waddenzee of IJsselmeer

## 2 Adres

Postcode

1472 BD

Huisnummer

10A

Huisletter

Huisnummertoevoeging

Straatnaam

Zesstedon Weg 10A

Plaatsnaam

Middelie

Gelden de werkzaamheden in deze aanvraag/melding voor meerdere adressen of percelen?

- Ja > Specificeer hieronder de locatie(s)  
 Nee

Specificatie locatie

Zesstedon Weg  
edammer Dijkje

Toelichting op locatie

## 3 Kadastraal perceelnummer

Burgerlijke gemeente

Middelie

Kadastrale gemeente

Kadastrale sectie

D 612

Kadastraal perceelnummer 550  
549  
157  
612

Bouwplannaam \_\_\_\_\_  
\_\_\_\_\_

Bouwnummer \_\_\_\_\_  
\_\_\_\_\_

Gelden de werkzaamheden in deze aanvraag/melding voor meerdere adressen of percelen?  Ja  Nee

Specificatie locatie \_\_\_\_\_  
\_\_\_\_\_

Toelichting op locatie Zie grond kaart  
\_\_\_\_\_

**4 Eigendomssituatie**

Eigendomssituatie van het perceel  U bent eigenaar van het perceel  
 U bent erfpachter van het perceel  
 U bent huurder van het perceel  
Anders  \_\_\_\_\_

Uw belang bij deze aanvraag  aanvraag van aangekochte percelen  
\_\_\_\_\_

**5 Aanvulling locatieaanduiding**

**RD coördinaten**

X-coördinaat 1300 60

Y-coördinaat 50 32 68

**UTM ED50 coördinaten**

UTM-zone  31  32

N-coördinaat ? \_\_\_\_\_

E-coördinaat \_\_\_\_\_

**ETRS89 / WGS84 Coördinaten**

Invoerwijze  Graden.decimale graden  
 Graden.minuten.decimale minuten  
 Graden.minuten.seconden.decimale seconden

Lengte \_\_\_\_\_

Breedte \_\_\_\_\_

**Kilometerraai** \_\_\_\_\_

Rivier of kanaal \_\_\_\_\_

Kilometering \_\_\_\_\_

Zijde

- Noorden (N)
- Zuiden (Z)
- Oosten (O)
- Westen (W)
- Links (Li)
- Rechts (Re)

**6 Toelichting**

Eventuele toelichting op locatie

---

---

---

# Waterstaatswerk of beschermingszone gebruiken

## Oppervlaktewaterlichaam graven

### 1 Waterstaatswerk of beschermingszone gebruiken

Wilt u een bestaande vergunning wijzigen?  Ja  Nee

Wat is het vergunningnummer/  
kenmerk van de bestaande  
vergunning?

Wat is de datum waarop de  
bestaande vergunning is verleend?

Door wie is de bestaande  
vergunning verleend?

② Wat is de geplande begindatum  
van deze activiteit?

Maart 2014

Geef eventueel een toelichting op  
de begindatum.

willen zo snel mogelijk beginnen  
maar het hangt ook van het weer af  
i.v.B Draagkracht grond

② Wat is de geplande einddatum van  
deze activiteit?


september 2014

Geef eventueel een toelichting op  
de einddatum.

we willen 4 sloten dempen ~~en~~  
we willen 2 sloten graven  
we willen 1 sloot verbreden

Omschrijf de activiteit die u wilt  
uitvoeren.

② Waarom wilt u de activiteit  
uitvoeren?



Formuliersversie  
2013.01

# Toelichting Waterstaatswerk of beschermingszone gebruiken

## 1 Waterstaatswerk of beschermingszone gebruiken

Wat is de geplande begindatum van deze activiteit?

- Geef aan wanneer de activiteiten beginnen. Als het niet mogelijk is om het begin van de activiteiten tot op de dag nauwkeurig te vermelden, kunt u dat aangeven in de toelichting. U kunt in de toelichting dan ook een globalere aanduiding van de begindatum geven. Als u meerdere activiteiten van uiteenlopende duur wilt uitvoeren, geeft u in een bijlage per activiteit aan om welke periode het gaat.

Wat is de geplande einddatum van deze activiteit?

- Vermeld bij een aanvraag voor een tijdelijke activiteit ook de te verwachten einddatum van de activiteiten. Als het niet mogelijk is om het eind van de activiteiten tot op de dag nauwkeurig te vermelden, kunt u dat aangeven in de toelichting. U kunt in de toelichting dan ook een globalere aanduiding van de einddatum geven. Als u meerdere activiteiten van uiteenlopende duur wilt uitvoeren, geeft u in een bijlage per activiteit aan om welke periode het gaat.

Waarom wilt u de activiteit uitvoeren?

- Motiveer uw vergunningaanvraag en geef duidelijk aan welk belang u hebt bij de voorgenomen activiteit.

## 2 Oppervlaktewaterlichaam graven

Welke graafactiviteit(en) wilt u uitvoeren?

- Het hoogheemraadschap kan eisen stellen aan de minimale afmeting van een nieuw oppervlaktewaterlichaam of de minimaal toe te voegen (bodem)breedte als u een bestaand oppervlaktewaterlichaam wilt verbreden.

Wat is de taludhelling van het nieuw te graven oppervlaktewaterlichaam?

- De taludhelling is onder meer afhankelijk van de grondsoort. De waterbeheerder kan u hierover informeren. Als u vrijgekomen materiaal ergens anders wilt toepassen, moet u dat volgens het Besluit bodemkwaliteit van tevoren (digitaal) melden bij [AgentschapNL \(https://meldpuntbodemkwaliteit.agentschapnl.nl/MeldpuntBodemKwaliteit/Voorportaal.aspx\)](https://meldpuntbodemkwaliteit.agentschapnl.nl/MeldpuntBodemKwaliteit/Voorportaal.aspx).

## 3 Oppervlaktewaterlichaam dempen

Welke dempingsactiviteit(en) wilt u uitvoeren?

- Bespreek de dempingsactiviteit van tevoren met uw waterbeheerder. Het is mogelijk dat u de gewenste demping volledig moet compenseren door het graven of verbreden van een oppervlaktewaterlichaam.

Welke materialen gebruikt u voor de demping?

- Als u voor de demping grond of baggerspecie wilt gebruiken, moet u dat volgens het Besluit bodemkwaliteit van tevoren (digitaal) melden bij [AgentschapNL \(https://meldpuntbodemkwaliteit.agentschapnl.nl/MeldpuntBodemKwaliteit/Voorportaal.aspx\)](https://meldpuntbodemkwaliteit.agentschapnl.nl/MeldpuntBodemKwaliteit/Voorportaal.aspx). Ook hebt u mogelijk ontheffingen van Gedeputeerde Staten nodig in verband met een provinciale landschapsverordening. Als u voor de demping houtachtig afval wilt gebruiken, hebt u volgens de Wet milieubeheer een ontheffing nodig van Gedeputeerde Staten.

# Waterstaatswerk of beschermingszone gebruiken

## Oppervlaktewaterlichaam graven

### 1 Oppervlaktewaterlichaam graven

⑦ Welke graafactiviteit(en) wilt u uitvoeren?

- Graven van een nieuw oppervlaktewaterlichaam  
 Verbreden van een bestaand oppervlaktewaterlichaam

Wat is de lengte van het nieuwe oppervlaktewaterlichaam, afgerond in hele meters?

1 x 80 m  
1 x 50 m

In welke lengte-eenheid wilt u de bodembreedte van het oppervlaktewaterlichaam opgeven? Kies de eenheid zo, dat u de breedte als een geheel getal kunt opgeven.

- m  
 cm

Wat is de bodembreedte van het nieuwe oppervlaktewaterlichaam, in de door u opgegeven eenheid?

4 m

Wat is de lengte van de verbreding van het oppervlaktewaterlichaam, afgerond in hele meters?

520

In welke lengte-eenheid wilt u de bodembreedte van het oppervlaktewaterlichaam opgeven? Kies de eenheid zo, dat u de breedte als een geheel getal kunt opgeven.

- m  
 cm

Wat is de bodembreedte van de verbreding van het oppervlaktewaterlichaam, in de door u opgegeven eenheid?

1 m

⑦ Wat is de taludhelling van het nieuw te graven oppervlaktewaterlichaam?

45°

# Waterstaatswerk of beschermingszone gebruiken

## Oppervlaktewaterlichaam dempen

### 1 Waterstaatwerk of beschermingszone gebruiken

Wilt u een bestaande vergunning wijzigen?

- Ja  
 Nee

Wat is het vergunningnummer/  
kenmerk van de bestaande  
vergunning?

---

---

Wat is de datum waarop de  
bestaande vergunning is verleend?

---

---

Door wie is de bestaande  
vergunning verleend?

---

---

② Wat is de geplande begindatum  
van deze activiteit?

Maart 2014

---

---

Geef eventueel een toelichting op  
de begindatum.

Zie Toelichting oppervlakte water-  
lichaam graven

---

---

② Wat is de geplande einddatum van  
deze activiteit?

september 2014

---

---

Geef eventueel een toelichting op  
de einddatum.

---

---

Omschrijf de activiteit die u wilt  
uitvoeren.

Zie Toelichting oppervlakte waterlichaam  
graven

---

---

② Waarom wilt u de activiteit  
uitvoeren?

---

---



# Waterstaatswerk of beschermingszone gebruiken

## Oppervlaktewaterlichaam dempen

### 1 Oppervlaktewaterlichaam dempen

② Welke dempingsactiviteit(en) wilt u uitvoeren?

- Geheel dempen van een oppervlaktewaterlichaam
- Dempen van een deel van een oppervlaktewaterlichaam
- Versmallen van een oppervlaktewaterlichaam

Wat is de lengte van het te dempen oppervlaktewaterlichaam, afgerond in hele meters?

1 x 30 m      1 x 170 m  
1 x 300 m      1 x 75 m  
1 x 10 m

Wat is de omvang van de demping in m<sup>2</sup>?

1011 m<sup>2</sup>

Wat is de omvang van de demping in m<sup>3</sup>?

2022 m<sup>3</sup>

② Welke materialen gebruikt u voor de demping?

grond.kleij

# Waterstaatswerk of beschermingszone gebruiken

## Dam (met of zonder duiker) aanleggen, wijzigen of verwijderen

### 1 Dam (met of zonder duiker) aanleggen, wijzigen of verwijderen

① Welke activiteit(en) wilt u uitvoeren met betrekking tot de dam?

- Aanleggen van een nieuwe dam  
 Wijzigen van een bestaande dam  
 Verwijderen van een dam

② Wat is de lengte van de dam, afgerond in hele meters?

---

---

---

In welke lengte-eenheid wilt u de bovenbreedte van de dam opgeven? Kies de eenheid zo, dat u de breedte als een geheel getal kunt opgeven.

- m  
 cm

③ Wat is de bovenbreedte van de dam, in de door u gekozen eenheid?

---

---

---

Wat is de huidige lengte van de te wijzigen dam, afgerond in hele meters?

---

---

---

④ Bevat de dam een duiker?

- Ja  
 Nee

Wat is de vorm van de duiker?

- Rond  
 Rechthoekig

Wat is de lengte van de duiker op de waterlijn, afgerond in hele meters?

---

---

---

Wat is de diameter van de duiker in centimeter?

---

---

---

Wat is de breedte van de duiker in centimeter?

---

---

---

Wat is de hoogte van de duiker in centimeter?

---

---

---

Formulierversie  
2013.01

## Toe te voegen bijlagen

- Gegevens waterstaatswerk of beschermingszone gebruiken
- Situatietekening, kaart of foto Oppervlaktewaterlichaam graven + *dam(men)*
- Bijlage anders Oppervlaktewaterlichaam graven
- Situatietekening, kaart of foto Oppervlaktewaterlichaam dempen
- Bijlage anders Oppervlaktewaterlichaam dempen
- Gegevens Oppervlaktewaterlichaam dempen
- Gegevens Oppervlaktewaterlichaam graven

Formulierversie  
2013.01

# Nawoord en ondertekening

*Alleen te beantwoorden  
als de bijlagen nog niet  
compleet zijn*

*Alleen te beantwoorden  
als de bijlagen nog niet  
compleet zijn*

Zijn de bijlagen bij deze aanvraag  
compleet

Ja  
 Nee

De volgende bijlagen dien ik later  
in

---

---

---

De volgende bijlagen dien ik niet in

---

---

---

Vul uw eventuele persoonlijke  
opmerkingen over uw aanvraag  
hier in.

---

---

---

---

Als blijkt dat voor één van de  
onderdelen geen vergunning  
verleend kan worden, wilt u dan  
voor de overige onderdelen wel  
een vergunning ontvangen?

Ja  
 Nee

Geeft u toestemming om persoons-  
en adresgegevens van de  
aanvrager/melder en, indien van  
toepassing, de gemachtigde  
openbaar te maken?

Ja  
 Nee

Hierbij verklaar ik dat ik de aanvraag/melding naar waarheid heb ingevuld en dat ik weet dat er kosten verbonden kunnen zijn aan het indienen van een aanvraag.

*Niet verplicht in te vullen  
indien u gemachtigde  
bent*

## Handtekening aanvrager

Datum

20-1-2014

Handtekening

  
J

## Handtekening gemachtigde

Datum

20-1-2014

Handtekening

  
J

**Terugsturen van de aanvraag**

U kunt de aanvraag of melding inclusief bijbehorende bescheiden versturen naar onderstaand adres van het bevoegd gezag.

**Bevoegd gezag watervergunning**

Naam:	Hoogh. Hollands Noorderkwartier
Bezoekadres:	Hoogheemraadschap Hollands Noorderkwartier Bevelandseweg 1 1703 AZ Heerhugowaard
Postadres:	Hoogheemraadschap Hollands Noorderkwartier Postbus 250 1700 AG Heerhugowaard
Telefoonnummer:	072-582 8282
Faxnummer:	072-582 7010
Emailadres:	info@hhnk.nl
Website:	www.hhnk.nl
Contactpersoon:	Cluster Vergunningen
Bereikbaar op:	ma/vrij 08.00-16.00

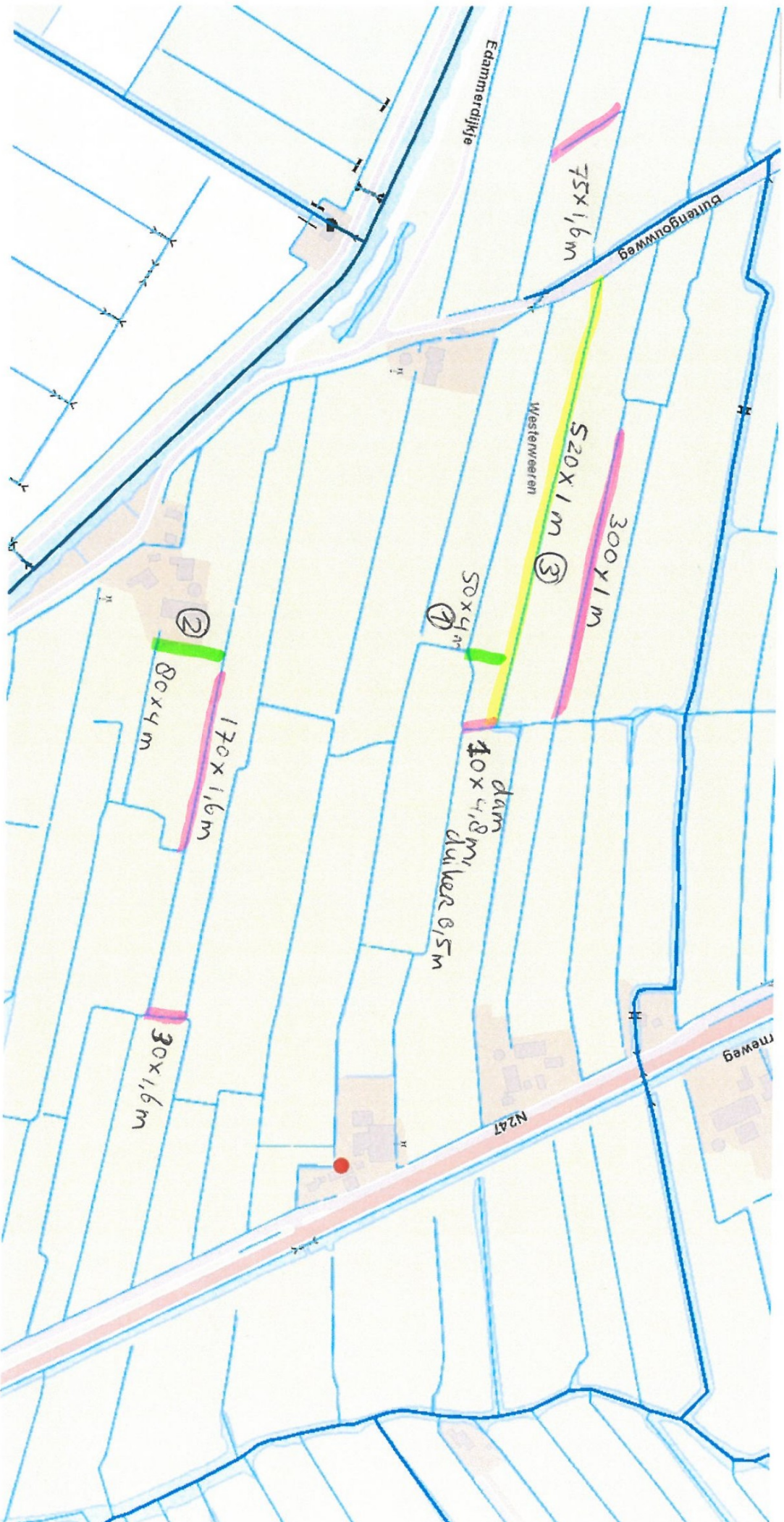
# Toelichting grondslagen

In dit document kunt u secties vinden die onleesbaar zijn gemaakt. Deze informatie is achterwege gelaten op basis van de Wet open overheid (Woo). De letter die hierbij is vermeld correspondeert met de bijbehorende grondslag in onderstaand overzicht.

## J Art. 5.1 lid 2 sub e

Het belang van de openbaarmaking van deze informatie weegt niet op tegen het belang van de eerbiediging van de persoonlijke levenssfeer van betrokkenen

maten in meters = lengte x breedte



totale demping waterlopen = 1011 m<sup>2</sup>

- █ = dempen
- █ = graven
- █ = verbreden

BEDRIJFSKAART: Vermeld in al uw gewaspercelen het volgnummer. Teken vervolgens met een blauwe balpen alleen de gewijzigde gewaspercelen volledig in.

INGEKOMEN 23 JAN 2014

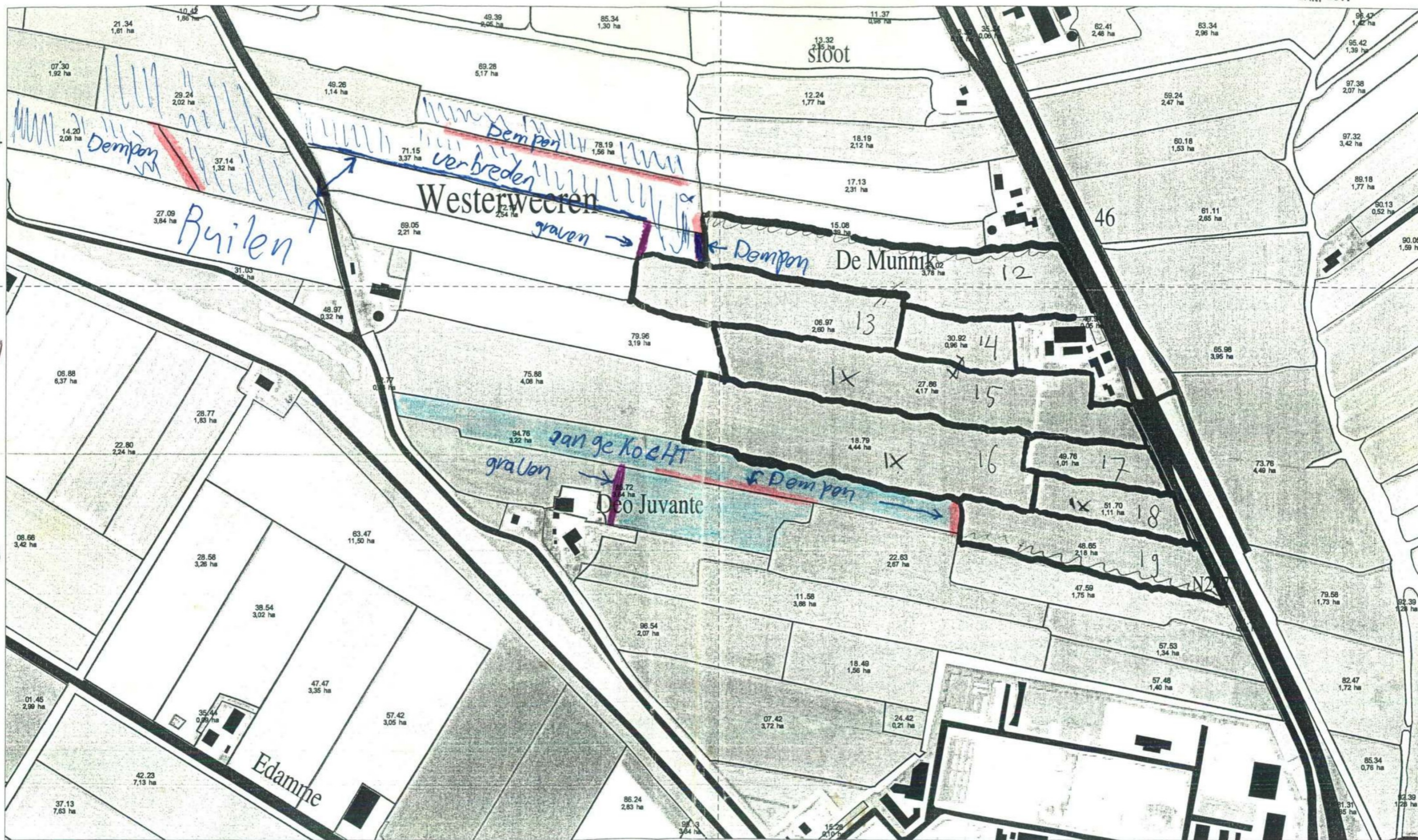
X = 131920  
Y = 504368

130

131

INGEKOMEN 23 JAN 2014

504  
12+13  
14+15  
16  
17+18+19



X = 130060 Gecombineerde opgave 2004 voor:  
Y = 503268 Landbouwtelling. Gebruik gewaspercelen. Aanvraag oppervlakten

Relatienummer [ ]  
Aanvraagnummer 5424547



Corsanummer: 14.0003302

SCHAAL 1 : 5000

- Water/sloten
- Verharde wegen en kavelpaden
- Landsgrenzen
- Productieregiogrenzen
- Gewasperceelsgrenzen
- Topografische perceelsgrenzen
- Kilometerlijn

Indeling van deze kaart in productieregio's



Luchtfoto: 2003

Provincie Noord-Holland

Bestelnummer: 19-04-2004

Volgnummer: 2

Kaart: 3



Kaartblad 19HZ

landbouw, natuur en voedselkwaliteit

Kaartontwerp en productie: [ ]  
Kaartondergrond: Topografische Dienst Nederland  
Copyright Aerodata Int. Surveys, aeroGRID NL2003



# Toelichting grondslagen

In dit document kunt u secties vinden die onleesbaar zijn gemaakt. Deze informatie is achterwege gelaten op basis van de Wet open overheid (Woo). De letter die hierbij is vermeld correspondeert met de bijbehorende grondslag in onderstaand overzicht.

## J Art. 5.1 lid 2 sub e

Het belang van de openbaarmaking van deze informatie weegt niet op tegen het belang van de eerbiediging van de persoonlijke levenssfeer van betrokkenen

Firma [redacted] [redacted]  
[redacted] [redacted]  
[redacted] [redacted]  
[redacted] [redacted]

Datum  
10 februari 2014

Uw kenmerk  
-

Contactpersoon  
[redacted] [redacted]

Onderwerp  
Watervergunning

Registratienummer  
14.5231

Doorkiesnummer  
072-582 [redacted] [redacted]

Geachte [redacted] [redacted]

Op 23 januari 2014 hebben wij van u een vergunningaanvraag ontvangen voor het dempen, verbreden en graven van waterlopen en de aanleg van een dam met duiker ten westen van Zesstedenweg 10a in Middellie. Hierbij ontvangt u de verleende vergunning.

Ons besluit wordt op onze website ([www.hhnk.nl](http://www.hhnk.nl)) bekend gemaakt. Zowel uzelf als andere belanghebbenden hebben de mogelijkheid om bezwaar te maken tegen de vergunning. In het besluit en op de website is aangegeven wat u daarvoor moet doen.

Wij raden u aan de voorschriften die wij aan de vergunning hebben verbonden aandachtig te lezen. Op de naleving hiervan ziet het hoogheemraadschap nauwlettend toe.

Ten minste vijf werkdagen voordat met de werkzaamheden wordt begonnen moet u onze toezichthouder, [redacted] [redacted] hiervan in kennis stellen. Deze is telefonisch bereikbaar via nummer 072-5828282. U kunt de start van de werkzaamheden ook per e-mail doorgeven via [ontheffingenregistratie@hhnk.nl](mailto:ontheffingenregistratie@hhnk.nl).

Vermeldt u daarbij de volgende drie zaken:

- uw naam;
- het registratienummer van uw vergunning;
- de naam van de hierboven vermelde toezichthouder.

Op grond van onze legesverordening bent u voor het behandelen van uw aanvraag leges verschuldigd. In uw geval bedragen de leges € 405,00. U ontvangt de legesaanslag op korte termijn.

Naast deze watervergunning heeft u wellicht nog ontheffingen en/of vergunningen nodig van de gemeente Zeevang of andere overheidsinstanties. Wij raden u aan dit na te vragen.

Hoogheemraadschap  
Hollands Noorderkwartier  
Postbus 250, 1700 AG Heerhugowaard  
Bevelandseweg 1, 1703 AZ Heerhugowaard




T 072-582 8282  
F 072-582 7010  
info@hhnk.nl  
www.hhnk.nl

NL66 NWAB 0636 7537 78  
NL72 INGB 0001 2588 51  
KvK 37161516

Registratienummer  
14.5231

Pagina  
2

Datum  
10 februari 2014

Mocht u nog vragen hebben, dan kunt u contact opnemen met   telefonisch bereikbaar op nummer 072-582 .

Met vriendelijke groet,

namens het college van dijkgraaf en hoogheemraden,



Hoofd cluster Vergunningen

Bijlage  
Watervergunning

# Watervergunning

Ten name van:

[REDACTED] J J  
[REDACTED] J  
[REDACTED] J [REDACTED] J

Registratienummer

14.5231

Datum

10 februari 2014

Afdeling

Vergunningen, Handhaving, Inkoop, Juridische Zaken & Grondzaken

Datum  
10 februari 2014

## **Inhoudsopgave**

### **1. Aanhef**

### **2. Conclusie**

### **3. Besluit**

### **4. Voorschriften**

4.1 Voorschriften van algemene aard

4.2 Bijzondere voorschriften

### **5. Aanvraag**

5.1 Aanleiding

### **6. Toetsing van de aanvraag aan de doelstellingen van het beheer van de waterstaatswerken**

6.1 Algemeen

6.2 Overwegingen voor het uitvoeren van handelingen in een waterstaatswerk waarvoor vergunning is vereist

### **7. Procedure**

7.1 Algemeen

### **8. Mededelingen**

### **9. Begripsbepalingen**

Datum  
10 februari 2014

## **1 Aanhef**

Het dagelijks bestuur heeft op 23 januari 2014 een aanvraag ontvangen van [REDACTED] om een vergunning als bedoeld in hoofdstuk 6 van de Waterwet (Wtw) voor het verrichten van handelingen in een [REDACTED]

De aanvraag betreft het dempen, verbreden en graven van waterlopen en de aanleg van een dam met duiker ten westen van Zesstedenweg 10a in Middellie.

## **2 Conclusie**

Met het in de vergunning opnemen van voorschriften wordt gewaarborgd dat de te bereiken doelstellingen, zoals bedoeld in artikel 2.1 van de Waterwet en de belangen als bedoeld in artikel 6.11, eerste lid van de Waterwet, worden beschermd.

Op grond van de overwegingen in samenhang met de vereisten die voortvloeien uit de waterwetgeving wordt de gevraagde vergunning verleend.

Datum  
10 februari 2014

### 3 Besluit

Gelet op de bepalingen van de Waterwet, het Waterbesluit, de Waterregeling, de Algemene wet bestuursrecht en de hieronder vermelde overwegingen besluit het dagelijks bestuur als volgt.

De gevraagde vergunning als bedoeld in artikel 4.1, lid 1, sub a en b van de Keur Hoogheemraadschap Hollands Noorderkwartier 2009 aan [redacted] te verlenen voor:

#### **het dempen, verbreden en graven van waterlopen en de aanleg van een dam met duiker ten westen van Zesstedenweg 10a in Middellie**

- a. De gewaarmerkte tekening(en) deel te laten uitmaken van de vergunning.
- b. Aan de vergunning de in hoofdstuk 4 opgenomen voorschriften te verbinden met het oog op de in artikel 2.1 van de Waterwet genoemde doelstellingen en/of de in artikel 6.11, lid 1 van de Waterwet genoemde belangen.

Voor een toelichting op de in deze vergunning vermelde begrippen wordt verwezen naar hoofdstuk 9 van deze vergunning.

Namens het college van dijkgraaf en hoogheemraden,

[redacted signature]

J.A. Klingeler  
Hoofd cluster Vergunningen

Afschrift aan:

- [redacted] cluster Beheer Watersystemen
- [redacted] en [redacted]
- [redacted]

Datum  
10 februari 2014

## 4 Voorschriften

### 4.1 Voorschriften van algemene aard

1. De aan de vergunning verbonden voorschriften moeten door de houder worden nageleefd. Het bestuur kan besluiten tot intrekking van de vergunning indien de houder de voorwaarden niet naleeft.
2. De vergunning geldt mede voor het uitvoeren van werkzaamheden tot normaal onderhoud of herstel van de werken.
3. De krachtens deze vergunning gemaakte werken dienen door en op kosten van de houder voortdurend in een goede staat van onderhoud te worden gehouden.
4. Herstelwerkzaamheden die geen uitstel dulden zijn terstond uitvoerbaar, mits onverwijld meegedeeld aan het afdelingshoofd.
5. Geringe afwijking van de tekening(en) is alleen toegestaan na verkregen toestemming door of vanwege het bestuur, gevolgd door het binnen twee maanden in tweevoud ter goedkeuring overleggen van deze tekening(en). De werken moeten voor het overige worden uitgevoerd, met inachtneming van eventuele nader of vanwege het bestuur te geven wijzigingen.
6. Tenzij anders is vermeld in de bijzondere voorschriften, wordt van de aanvang van de werkzaamheden ten minste vijf werkdagen tevoren schriftelijk of telefonisch melding gemaakt bij de in de brief genoemde contactpersoon van het hoogheemraadschap.
7. Onmiddellijk na het gereed komen van de werken dienen alle andere, niet-gebruikte en eventueel afkomende materialen, (hulp)werken, gebruikte werktuigen en dergelijke volledig te worden opgeruimd en afgevoerd.
8. In geval van rechtsovergang is houder verplicht hiervan binnen vier weken schriftelijk mededeling te doen aan het bestuur, met vermelding van naam en adres van de nieuwe houder van de vergunning.
9. De houder is verplicht van de beëindiging van het beoogde gebruik van de werken ten minste acht dagen van tevoren schriftelijk kennis te geven aan het bestuur.



Datum  
10 februari 2014

## 4.2 Bijzondere voorschriften

### **Bijzondere voorschriften dam met duiker**

1. De vergunninghouder brengt in de as van de dam een duiker aan, die ter weerszijden van de dam 0,50 meter buiten het talud steekt.
2. De duiker heeft een inwendige diameter van 0,50 meter en wordt gelegd met de binnenonderkant op een hoogte van NAP-2,61 meter. Het ter plaatse geldende waterpeil is NAP-2,26 meter.
3. De vergunninghouder brengt ter weerszijden van de dam een door het hoogheemraadschap goed te keuren keerwand of een talud aan. De eventuele taluds worden afgewerkt onder een helling van 1 : 2 of flauwer en zijn zodanig van vorm en afmetingen dat uitzakking of uitspoeling wordt voorkomen.
4. De dam wordt zodanig gemaakt en onderhouden dat de afwatering van de aangrenzende gronden niet wordt belemmerd.
5. De doorstroming (en eventuele doorvaart) in de waterloop, respectievelijk ter plaatse van de dam, wordt niet gestremd of belemmerd.
6. De vergunninghouder zuivert de waterloop ter weerszijden van de dam met duiker over een afstand van minimaal 3 meter, direct na voltooiing van de dam en vervolgens ieder jaar vóór de schouw, over de gehele breedte van daarin aanwezige of geraakte vaste stoffen.
7. De vergunninghouder houdt de duiker in behoorlijke staat en verder schoon en ruim.
8. Door de aanleg van de dam gaat een oppervlakte van 48 m<sup>2</sup> verloren aan waterberging. Voordat de dam wordt aangelegd, wordt de demping door de vergunninghouder volledig gecompenseerd door het graven/verbreden van een waterloop overeenkomstig de bij deze vergunning behorende tekening(en) en Bijzondere voorschriften 'graven waterloop'/'verbreden waterloop'.

Datum  
10 februari 2014

### **Bijzondere voorschriften dempen waterloop**

1. Voordat met de demping wordt begonnen, wordt deze volledig door de vergunninghouder gecompenseerd door het graven/verbreden van de waterloop overeenkomstig de bij deze vergunning behorende tekening(en) en Bijzondere voorschriften 'graven waterloop'/'verbreden waterloop'.
2. De vergunninghouder zuivert voorafgaand en tijdens de demping de te dempen waterloop van de daarin aanwezige bagger, afval, voorwerpen en andere vaste stoffen.
3. De te dempen waterloop wordt, waar deze aansluit op een niet te dempen waterloop, afgesloten met een beschoeiing of een zodenstapeling.
4. De demping wordt zodanig uitgevoerd dat de afwatering van de aangrenzende gronden niet wordt belemmerd. De vergunninghouder verlengt de eventueel aanwezige uitstroomvoorzieningen naar een nabij gelegen waterloop.
5. De vergunninghouder zuivert de waterloop ter weerszijden van de demping, over een afstand van minimaal vijf meter, direct na voltooiing van de demping over de gehele breedte van daarin aanwezige of geraakte vaste stoffen.

### **Meldingsplicht besluit bodemkwaliteit**

Wanneer u grond of steenachtige bouwstoffen in of nabij oppervlaktewater toepast geldt op grond van het Besluit bodemkwaliteit een meldingsplicht. Dit besluit is onder andere bedoeld om ernstige verontreinigingen vanuit grond of steenachtige bouwstoffen naar de bodem en het oppervlaktewater te voorkomen. Het aanleggen van een dam of een beschoeiing met steenachtige bouwstoffen, maar ook het dempen van een sloot met grond of bagger is dus aan voorwaarden gebonden. Dit betekent dat een melding van het voornemen tot toepassen van (schone) grond, baggerspecie en bouwstoffen in oppervlaktewater plaatsvindt bij het Meldpunt bodemkwaliteit (ten minste 5 dagen voordat de toepassing wordt uitgevoerd). U kunt een melding indienen via de internetlink: [//meldpuntbodemkwaliteit.agentschapnl.nl/MeldpuntBodemKwaliteit/Voorportaal.aspx](http://meldpuntbodemkwaliteit.agentschapnl.nl/MeldpuntBodemKwaliteit/Voorportaal.aspx). De melding wordt daarna doorgestuurd naar het hoogheemraadschap.

Datum  
10 februari 2014

### Bijzondere voorschriften graven waterloop

1. In onderstaande tabel is aangegeven met welke minimale afmetingen de waterloop wordt gegraven en onder welke categorie en onderhoudsplicht deze in de legger wordt opgenomen.

nr.	Waterpeil (m NAP)	Breedte op de waterlijn (m)	Waterdiepte (m)	Categorie <sup>1</sup>	Leggermaat <sup>1</sup>	Onderhouds-combinatie <sup>1</sup>
1	-2,26	4,00	0,40	secundair	A3	10
2	Onder bemalings peil	4,00	0,30	secundair	A3	10

2. De taluds worden afgewerkt onder een helling van 1 : 2 of flauwer en zijn zodanig van vorm en afmetingen dat uitzakking of uitspoeling wordt voorkomen.
3. De onderhoudsplichtige (zie punt 1) onderhoudt de waterloop te allen tijde overeenkomstig artikel 3.8 en 3.9 van de Keur Hoogheemraadschap Hollands Noorderkwartier.
4. De aansluiting van de waterloop op een bestaand gedeelte waterloop vindt plaats overeenkomstig de door de toezichthouder van het hoogheemraadschap ter plaatse aangegeven lijnen.
5. De vergunninghouder verwijdert direct na het graven van de waterloop alle grond, materialen of andere vaste stoffen die in een aangrenzend gedeelte van een waterloop zijn geraakt.

---

<sup>1</sup> Voor een toelichting op deze indeling zie: [www.hnk.nl/achtergrondinfo/wet-\\_regelgeving/wet-\\_regelgeving/regelgeving/water\\_dijken\\_en/legger\\_wateren](http://www.hnk.nl/achtergrondinfo/wet-_regelgeving/wet-_regelgeving/regelgeving/water_dijken_en/legger_wateren)

Datum  
10 februari 2014

### Bijzondere voorschriften verbreden waterloop

1. In onderstaande tabel is aangegeven met welke minimale afmetingen de waterloop moet worden verbreed en onder welke categorie en onderhoudsplicht deze in de legger is opgenomen:

Nr.	Waterpeil (m nap)	Verbreiding (m)	Breedte op de waterlijn na verbreding(m)	Water-diepte (m)	Categorie <sup>2</sup>	Leggermaat <sup>1</sup>	Onderhouds-combinatie <sup>1</sup>
3	-2,26	1,00	3,20	ongewijzigd	ongewijzigd	ongewijzigd	ongewijzigd

2. De taluds worden afgewerkt onder een helling van 1 : 2 of flauwer en zijn zodanig van vorm en afmetingen dat uitzakking of uitspoeling wordt voorkomen.
3. De onderhoudsplichtige (zie punt 1) onderhoudt de waterloop te allen tijde overeenkomstig artikel 3.8 en 3.9 van de Keur Hoogheemraadschap Hollands Noorderkwartier.
4. De aansluiting van de waterloop op een bestaand gedeelte waterloop vindt plaats overeenkomstig de door de toezichthouder van het hoogheemraadschap ter plaatse aangegeven lijnen.
5. De vergunninghouder verwijdert direct na het graven van de waterloop alle grond, materialen of andere vaste stoffen die in een aangrenzend gedeelte van een waterloop zijn geraakt.

---

<sup>2</sup> Voor een toelichting op deze indeling zie: [www.hnk.nl/achtergrondinfo/wet-\\_regelgeving/wet-\\_regelgeving/water\\_dijken\\_en/legger\\_wateren](http://www.hnk.nl/achtergrondinfo/wet-_regelgeving/wet-_regelgeving/water_dijken_en/legger_wateren)

Datum  
10 februari 2014

## **5 Aanvraag**

### 5.1 Aanleiding

Het toegankelijk maken van aangekochte percelen.

## **6 Toetsing van de aanvraag aan de doelstellingen van het beheer van de waterstaatswerken**

### 6.1 Algemeen

De Waterwet omschrijft in artikel 2.1 en 6.11, tweede lid het toetsingskader voor de beslissing op de aanvraag. In dit artikel zijn de algemene doelstellingen aangegeven die richtinggevend zijn bij de uitvoering van het waterbeheer:

- a. voorkoming en waar nodig beperking van overstromingen, wateroverlast en waterschaarste; in samenhang met
- b. bescherming en verbetering van de chemische en ecologische kwaliteit van watersystemen en
- c. vervulling van maatschappelijke functies door watersystemen;
- d. de doelmatige werking van de zuiveringstechnische werken.

Deze doelstellingen vormen in onderlinge samenhang het toetsingskader bij vergunningverlening. Een vergunning wordt geweigerd indien de doelstellingen van het waterbeheer zich tegen vergunningverlening verzetten en het niet mogelijk is om de belangen van het waterbeheer door het verbinden van voorschriften of beperkingen voldoende te beschermen.

De doelstellingen zijn geconcretiseerd via normen en beleid ten aanzien van veiligheid, waterkwantiteit, waterkwaliteit en maatschappelijke functie vervulling door watersystemen. De uitwerking hiervan vindt plaats in de Waterwet, in aanvullende regelgeving, in water- en beheerplannen op grond van hoofdstuk 4 van de Waterwet en in beleidsregels. De vastgestelde normen en het beleid zijn richtinggevend bij de toetsing of een aangevraagde handeling verenigbaar is met de doelstellingen voor het waterbeheer. Hieronder volgt een beschrijving van het beleid waarmee bij het beoordelen van de vergunningaanvraag rekening is gehouden.

### 6.2 Overwegingen voor het uitvoeren van handelingen in een waterstaatswerk waarvoor vergunning is vereist

#### **Waterhuishoudkundige, waterkeringtechnische en ecologische aspecten**

Het hoogheemraadschap kijkt bij de belangenafweging primair naar waterhuishoudkundige en waterkeringtechnische belangen en naar de gevolgen van de handeling voor de ecologische toestand van het waterlichaam. De waterkwaliteit en waterbodemkwaliteit mogen geen nadelige invloed ondervinden van het afgeven van een watervergunning.

Datum  
10 februari 2014

### *Toetsing waterlopen*

Aanvragen om vergunning van de Keur voor activiteiten in of nabij waterlopen worden, voor zover voor de betreffende activiteit geen absoluut verbod geldt, getoetst op:

- afname bergingscapaciteit waterloop;
- afname doorstroomcapaciteit waterloop;
- stabiliteit taluds;
- negatief effect op waterkwaliteit;
- negatief effect op ecologie;
- negatief effect op grondwaterregime;
- mogelijkheid van doelmatig onderhoud waterloop.

Tijdens de behandeling en beoordeling van de aanvraag is niet gebleken dat de waterhuishoudkundige en waterkeringstechnische belangen en de ecologische toestand van het waterlichaam door de verlening en/of uitvoering van de gevraagde vergunning (onevenredig) worden geschaad.

### **Beleidsmatige aspecten**

De aanvraag is getoetst aan de van toepassing zijnde Europese en nationale wet- en regelgeving en de relevante regionale kaders.

- Kaderrichtlijn Water
- Waterwet
- Keur Hoogheemraadschap Hollands Noorderkwartier 2009
- Nationaal Waterplan 2009-2015
- Waterplan 2010-2015 van de provincie Noord-Holland
- Waterbeheersplan 2010-2015 van Hoogheemraadschap Hollands Noorderkwartier
- Beleidsnota waterkeringen 2012-2017
- Beleidsregels keurontheffingen van 24 april 2007

De door de aanvrager gevraagde werken en werkzaamheden zijn niet in strijd met dit beleid. Een korte samenvatting van de toetsingskaders is te vinden op [www.hhnk.nl/toetsingskader](http://www.hhnk.nl/toetsingskader). Indien geen gebruik kan worden gemaakt van internet kan de samenvatting op verzoek worden toegestuurd. Hiervoor kan contact worden opgenomen met het hoogheemraadschap.

### **Belangen van derden**

De kadastrale percelen MDL02D549 en MDL02D157 waarop een deel van de werkzaamheden worden uitgevoerd zijn ten tijde van de aanvraag in eigendom van [redacted] van [redacted] en van [redacted]. De aanvrager heeft aangegeven dat deze percelen via ruilverkaveling in zijn bezit zullen komen en dat alle huidige eigenaren akkoord gaan met de aangevraagde werkzaamheden.

### **Horen aanvrager**

Over de aanvraag, de te verlenen vergunning en de hieraan te verbinden voorwaarden hebben op 28 januari 2014, 4 februari 2014 en 5 februari 2014 gesprekken plaatsgevonden tussen [redacted] van Firma [redacted] en [redacted] en [redacted] van het hoogheemraadschap.

Datum  
10 februari 2014

### **Belangenafweging**

- Het belang van de aanvrager bij het verkrijgen van een vergunning is afgewogen tegen de waterhuishoudkundige en waterkeringtechnische belangen die door de Keur Hoogheemraadschap Hollands Noorderkwartier 2009 worden beschermd.
- Uit de belangenafweging is gebleken dat bij honorering van de aanvraag, met inachtneming van de aan dit besluit verbonden voorschriften, de zorg voor de waterhuishouding en de waterkeringen voldoende wordt gewaarborgd.
- Bij de beoordeling van de aanvraag is niet gebleken dat er sprake is van relevante belangen van derden, anders dan genoemd, die niet door andere wet- of regelgeving worden beschermd en die door het verlenen van de vergunning kunnen worden geschaad.

## **7 Procedure**

### **7.1 Algemeen**

De aanvraag is ingediend door  J

De aanvraag is geregistreerd onder nummer 14.3301 en de tekening onder nummer 14.3302.

Een aanvulling op de aanvraag is geregistreerd onder nummer 14.5810.

## **8 Mededelingen**

- I. Op grond van de Algemene wet bestuursrecht kunnen belanghebbenden, gedurende een periode van zes weken vanaf de dag na bekendmaking (de dag van verzending), tegen deze vergunning een bezwaarschrift indienen. Het bezwaarschrift moet worden gericht aan het college van dijkgraaf en hoogheemraden van Hoogheemraadschap Hollands Noorderkwartier, ter attentie van de Adviescommissie bezwaren, Postbus 250, 1700 AG Heerhugowaard. Elektronisch bezwaar maken is in sommige gevallen mogelijk, voor informatie zie [www.hhnk.nl](http://www.hhnk.nl).  
De indiener van het bezwaarschrift kan in het bezwaarschrift verzoeken om rechtstreeks beroep bij de rechter. Indien met een dergelijk verzoek wordt ingestemd, kan de bezwaarprocedure op grond van artikel 7:1 van de Algemene wet bestuursrecht worden overgeslagen en wordt het bezwaarschrift doorgezonden aan de bevoegde rechter.
- II. De vergunning treedt in werking na bekendmaking. Op grond van artikel 6:16 van de Algemene wet bestuursrecht schorst een ingediend bezwaar de werking van dit besluit niet. U kunt, gedurende de bezwaarprocedure, de voorzieningenrechter van de rechtbank verzoeken om een voorlopige voorziening te treffen (schorsing van de vergunning). Het verzoek tot het treffen van een voorlopige voorziening moet worden gericht aan de Voorzieningenrechter van de Arrondissementsrechtbank te Alkmaar, Postbus 251, 1800 BG Alkmaar. Voor de behandeling van een verzoek om voorlopige voorziening is griffierecht verschuldigd.

Datum  
10 februari 2014

## 9 Begripsbepalingen

In deze vergunning wordt verstaan onder:

1. *hoogheemraadschap*: Hoogheemraadschap Hollands Noorderkwartier;
2. *dagelijks bestuur*: het college van dijkgraaf en hoogheemraden van het hoogheemraadschap;
3. *afdelingshoofd*: het hoofd van de afdeling V&H, Inkoop, Juridische Zaken en Grondzaken;
4. *houder*: diegene aan wie de vergunning is verleend en die krachtens deze vergunning handelingen verricht zoals deze in artikel 6.2 tot en met 6.5 van de Waterwet zijn opgenomen en in staat is naleving van het gestelde in deze vergunning te borgen;
5. *werken*: al hetgeen krachtens vergunning is verleend of wordt gesteld, aangelegd, aangebracht, gemaakt of geplaatst met de eventueel bijkomende werken en uit te voeren werkzaamheden;
6. *werkzaamheden*: het maken, aanleggen, houden, onderhouden en opruimen van het op grond van de vergunning (te behouden) werk.



# Toelichting grondslagen

In dit document kunt u secties vinden die onleesbaar zijn gemaakt. Deze informatie is achterwege gelaten op basis van de Wet open overheid (Woo). De letter die hierbij is vermeld correspondeert met de bijbehorende grondslag in onderstaand overzicht.

## J Art. 5.1 lid 2 sub e

Het belang van de openbaarmaking van deze informatie weegt niet op tegen het belang van de eerbiediging van de persoonlijke levenssfeer van betrokkenen