

**Van:** [redacted] <[redacted]@hhnk.nl>

**Verzonden:** 21-03-2024 16:25

**Aan:** [redacted] - [redacted], [redacted] <[redacted]@hhnk.nl>,  
[redacted], [redacted] <[redacted]@hhnk.nl>,  
[redacted], [redacted] <[redacted]@hhnk.nl>

**CC:** [redacted] <[redacted]@hhnk.nl>,  
[redacted] <[redacted]@hhnk.nl>

**Onderwerp:** FW: Kerkpad 9A Warmenhuizen

---

Ik plan wat met jullie in over onderstaande.

Groetjes, [redacted]

---

**Van:** [redacted] <[redacted]@hhnk.nl>

**Verzonden:** woensdag 20 maart 2024 08:41

**Aan:** [redacted] <[redacted]@hhnk.nl>

**CC:** [redacted], [redacted] <[redacted]@hhnk.nl>; [redacted], [redacted] <[redacted]@hhnk.nl>; [redacted], [redacted] <[redacted]@hhnk.nl>

**Onderwerp:** RE: [redacted]

Dan wordt dit toch wat complexer dan ik in eerste instantie dacht. In dat geval zou ik de oproep willen doen om een overlegje in te plannen met de mensen van watersystemen die de legger-, onderhouds-, en beperkingengebiedenkaarten bijhouden om te bespreken wat hier allemaal aangepast moet worden en wat het wenselijke beschermingsniveau is (waarschijnlijk tertiair dan?). Dan kunnen we aan de ene kant zorgen dat alle kaarten op orde komen, maar daarnaast kunnen we ook bespreken waarom er verschillen zitten tussen de leggerkaarten en beperkingengebiedenkaarten (dat zou niet moeten kunnen). De wijzigingen kunnen we dan doorgeven aan [redacted], zodat deze meegenomen worden in de eerstvolgende herziening. [redacted], kan jij dit inplannen?

Met vriendelijke groet,

[redacted]

Adviseur Juridische Zaken

Hoogheemraadschap Hollands Noorderkwartier

Bezoekadres: Stationsplein 136, 1703 WC [redacted]

Postadres: Postbus 250, 1700 AG Heerhugowaard

t 072 - [redacted] | m 06 [redacted]

w hhnk.nl

Werkdagen: ma-do

---

**Van:** [redacted] <[redacted]@hhnk.nl>

**Verzonden:** woensdag 20 maart 2024 08:19

**Aan:** [redacted] <[redacted]@hhnk.nl>

**CC:** [redacted], [redacted] <[redacted]@hhnk.nl>; [redacted], [redacted] <[redacted]@hhnk.nl>; [redacted], [redacted] <[redacted]@hhnk.nl>

**Onderwerp:** RE: Kerkpad 9A Warmenhuizen

Dat klopt dan inderdaad niet. Het is volgens mij ook meer een greppel dan een sloot. Alleen de waterloop langs de Trambaan is primair

---

**Van:** [redacted] <[redacted]@hhnk.nl>

**Verzonden:** woensdag 20 maart 2024 08:11

**Aan:** [redacted] <[redacted]@hhnk.nl>

**CC:** [redacted], [redacted] <[redacted]@hhnk.nl>; [redacted], [redacted] <[redacted]@hhnk.nl>; [redacted], [redacted] <[redacted]@hhnk.nl>

**Onderwerp:** RE: Kerkpad 9A Warmenhuizen

Wel volgens de DSO kaart. Klopt dat ook niet?

Met vriendelijke groet,

[redacted]

Adviseur Juridische Zaken

Hoogheemraadschap Hollands Noorderkwartier

Bezoekadres: Stationsplein 136, 1703 WC Heerhugowaard

Postadres: Postbus 250, 1700 AG Heerhugowaard

t 072 - [redacted] | m 06 [redacted]

w hhnk.nl

Werkdagen: ma-do

**Van:** [redacted] <[redacted]@hhnk.nl>

**Verzonden:** woensdag 20 maart 2024 08:06

**Aan:** [redacted] <[redacted]@hhnk.nl>

**CC:** [redacted] <[redacted]@hhnk.nl>; [redacted], [redacted] <[redacted]@hhnk.nl>; [redacted]; [redacted] <[redacted]@hhnk.nl>

**Onderwerp:** RE: Kerkpad 9A Warmenhuizen

Hoi [redacted],

Het gaat hier toch niet om primair water?

Groeten,

[redacted]

**Van:** [redacted] <[redacted]@hhnk.nl>

**Verzonden:** woensdag 20 maart 2024 08:01

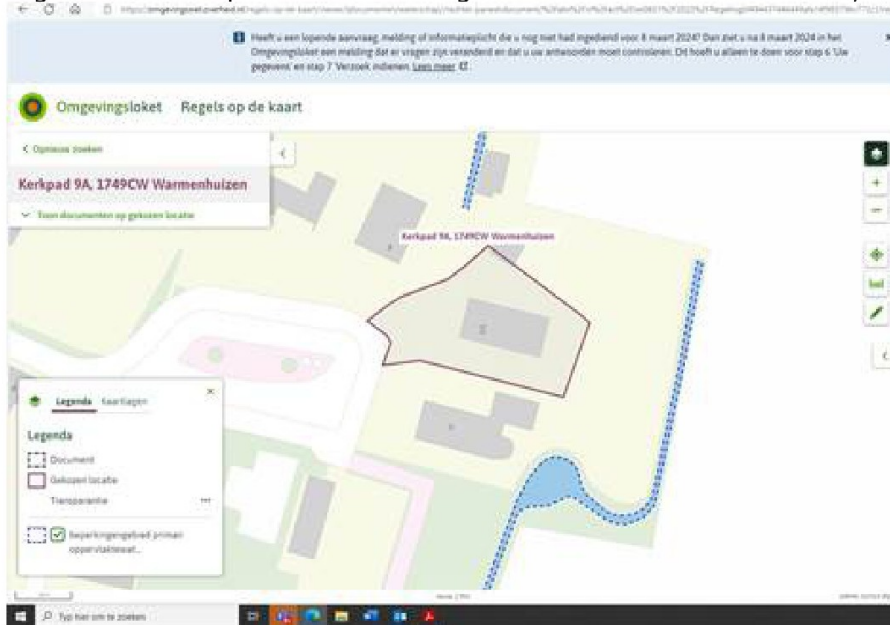
**Aan:** [redacted] <[redacted]@hhnk.nl>

**CC:** [redacted] <[redacted]@hhnk.nl>; [redacted], [redacted] <[redacted]@hhnk.nl>; [redacted], [redacted] <[redacted]@hhnk.nl>

**Onderwerp:** RE: Kerkpad 9A Warmenhuizen

Goedemorgen [redacted],

De legger wateren is het uitgangspunt voor de ligging van ons watersysteem. Dat de onderhoudsplicht in dit geval niet op kaart is vastgelegd, doet hier niets aan af. De leggerkaarten zijn ook de kaarten die overeen zouden moeten komen met de kaarten voor beperkingengebieden in het DSO, op basis waarvan de voor burgers geldende regels worden bepaald. Ik zie overigens dat dat hier ook niet zo is, want de kaart in het DSO ziet er als volgt uit:



Op basis van de waterschapsverordening is het verboden primair water zonder vergunning geheel of gedeeltelijk te dempen. Dus deze waterloop mag niet zomaar gedempt worden. Ook het plaatsen van een dam in dit water is vergunningplichtig, dus daar kunnen we ook handhavend tegen optreden.

Het is denk ik wel goed om binnen watersystemen af te stemmen of de kaart met onderhoudsplichten moet worden aangepast, of dat er een reden is waarom deze waterloop er niet op staat. Daarnaast zou ik adviseren om ook het beperkingengebied gelijk te trekken met de leggerkaart.

Heb ik je vraag hiermee voldoende beantwoord? Mocht je nog vragen hebben, dan hoor ik van je!

Met vriendelijke groet,

[redacted]  
Adviseur Juridische Zaken

Hoogheemraadschap Hollands Noorderkwartier  
Bezoekadres: Stationsplein 136, 1703 WC [redacted]  
Postadres: Postbus 250, 1700 AG Heerhugowaard

t 072 - [redacted] | m 06 [redacted]  
w hhnk.nl

Werkdagen: ma-do

**Van:** [redacted] <[redacted]@hhnk.nl>

**Verzonden:** dinsdag 19 maart 2024 17:19

**Aan:** [redacted] <[redacted]@hhnk.nl>

**CC:** [redacted] <[redacted]@hhnk.nl>; [redacted], [redacted] <[redacted]@hhnk.nl>; [redacted], [redacted] <[redacted]@hhnk.nl>

**Onderwerp:** FW: Kerkpad 9A Warmenhuizen



Hoi [redacted],  
Ik probeerde je net te bellen, heb je voicemail ingesproken.  
Van [redacted] heb ik jouw naam doorgekregen.

Algemene vraag: Hoe gaan we om met wijzigingen (dempingen) van greppels die wel in de legger wateren staan (HHNK.nl) naar aanleiding van de BGT (die trouwens niet klopt hier).

Maar niet in onze legger wateren met een onderhoudsplicht.


Casus Kerkpad 9a




AHN4 (2020)



Geen aanwezige leggerlijn met onderhoudsplicht.



Voorbeeld van wel aanwezige onderhoudsplicht(leggerlijn).



Op de locatie van de rode cirkel lijkt er een (tijdelijke?) dam geplaatst te zijn.

Ook zijn er diverse vijverpartijen gegraven.

Wat water is, moet water blijven. Wordt er gedempt, dan dient dit gecompenseerd te worden.

Maar geldt dit ook (juridisch) voor deze greppels?

Het dempen hiervan kan nadelige gevolgen hebben voor de afwatering en zo tot overlast leiden.



[Details document 22.0510977 \(hknk.nl\)](#) à vergunning lozen op waterloop (de greppel die niet in onze legger met onderhoudsplicht staat).

Geldt hier een meldingsplicht voor?

Mogelijk nog even bellen?

Met vriendelijke groet,

[Redacted signature]

Adviseur Integraal Waterbeheer

Hoogheemraadschap Hollands Noorderkwartier

Bezoekadres: Stationsplein 136, 1703 WC Heerhugowaard

Postadres: Postbus 250, 1700 AG Heerhugowaard

t 072 [Redacted] – m 06 [Redacted]

w hknk.nl

Werkdagen: maandag, dinsdag, donderdag en vrijdag

**Van:** [Redacted] <[Redacted]@schagen.nl>

**Verzonden:** dinsdag 19 maart 2024 16:02

**Aan:** [Redacted], [Redacted] <[Redacted]@hknk.nl>

**Onderwerp:** FW: [Redacted]

Hoi [Redacted],

Onderstaande is wat HKNK heeft opgenomen in de legger als zijnde watergang. Deze situatie correspondeert nog met een situatie uit 2014. Ik zie op de luchtfoto's dat deze situatie in 2019/2020 is aangepast. Daarnaast de luhftfoto van de huidige situatie. De vraag van mijn collega staat hieronder. Kortgezegd is de vraag: wat is hier de oorspronkelijke staat? Moet de vijver gedempt worden? Moet er weer open water gecreeerd worden? Alvast bedankt voor je reactie.

Hartelijke groet, J







Assetmanager beheer



Bezoekadres: Laan 19, 1741 EA Schagen  
Postadres: Postbus 8, 1740 AA Schagen  
Tel.: (0224) 210 400  
Fax: (0224) 210 455



**Bespaar papier - Is het echt nodig om deze e-mail te printen?**

Disclaimer:

Informatie verzonden met dit e-mailbericht kan vertrouwelijk zijn en is uitsluitend bestemd voor geadresseerde(n). Indien deze informatie niet voor u bestemd is, wilt u dan de afzender berichten en dit document uit uw bestanden verwijderen? De gemeente Schagen sluit het gebruik van e-mail uitdrukkelijk uit voor het aangaan van verplichtingen of rechtsbetrekkingen.

**Van:** [redacted] <[redacted]@schagen.nl>

**Verzonden:** dinsdag 12 maart 2024 15:28

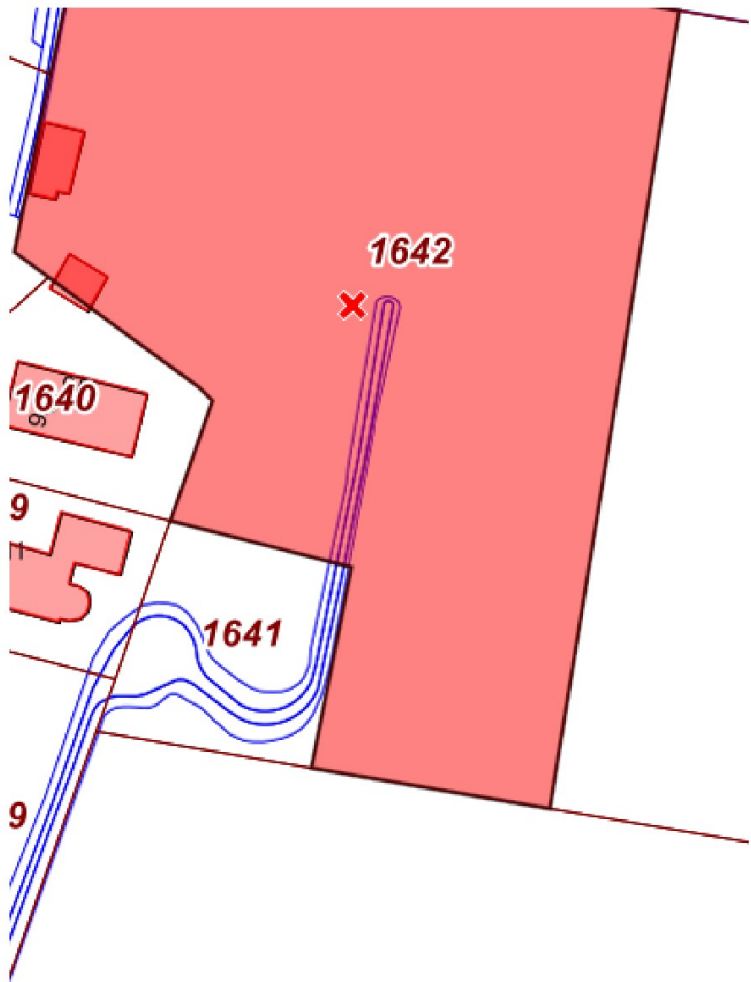
**Aan:** [redacted] <[redacted]@schagen.nl>

**Onderwerp:** [redacted]

Beste [redacted]

Zoals telefonisch besproken stuur ik je wat extra informatie toe. Het gaat om perceelnummer 1642 en 1641. Er is daarop water ingetekend en ze geven aan dat het ook een waterberging is. Deze is belangrijk voor meerdere huizen en het kerkhof voor afwatering. Vanuit mij is de vraag of dit ook echt zo is. Kan deze sloot gedempt worden, omdat hij niet behoort tot de oorspronkelijke situatie? Is er een vergunning nodig voor deze sloot? Wij hebben aangegeven dat de percelen weer teruggebracht moeten worden in de **oorspronkelijke staat**.

Op de foto die is toegevoegd zie je niet meteen de waterberging. Deze is wel te zien op de luchtfoto's en in nedbrowser zodra je deze percelen opzoekt (zie hieronder).



Met vriendelijke groet,

J

Beleidsmedewerker Fysieke Leefomgeving



Bezoekadres: Laan 19, 1741 EA Schagen

Postadres: Postbus 8, 1740 AA Schagen

Tel.: (0224) 210 400

Fax: (0224) 210 455



**Bespaar papier - Is het echt nodig om deze e-mail te printen?**

Disclaimer:

Informatie verzonden met dit e-mailbericht kan vertrouwelijk zijn en is uitsluitend bestemd voor geadresseerde(n). Indien deze informatie niet voor u bestemd is, wilt u dan de afzender berichten en dit document uit uw bestanden verwijderen? De gemeente Schagen sluit het gebruik van e-mail uitdrukkelijk uit voor het aangaan van verplichtingen of rechtsbetrekkingen.

J

Beleidsmedewerker fysieke leefomgeving



Bezoekadres: Laan 19, 1741 EA Schagen

Postadres: Postbus 8, 1740 AA Schagen

Tel.: (0224) 210 400

Fax: (0224) 210 455



**Bespaar papier - Is het echt nodig om deze e-mail te printen?**

Disclaimer:

Informatie verzonden met dit e-mailbericht kan vertrouwelijk zijn en is uitsluitend bestemd voor geadresseerde(n). Indien deze informatie niet voor u bestemd is, wilt u dan de afzender berichten en dit document uit uw bestanden verwijderen? De gemeente Schagen sluit het gebruik van e-mail uitdrukkelijk uit voor het aangaan van verplichtingen of rechtsbetrekkingen.



**Van:** [redacted] <[redacted]@hhnk.nl>

**Verzonden:** 26-03-2024 10:13

**Aan:** [redacted] <[redacted]@schagen.nl>

**Onderwerp:** RE: Kerkpad 9A Warmenhuizen

---


Hoi [redacted],


Ik hoop dat je wat hebt aan onderstaande printscreens.

Met vriendelijke groet,


[redacted]

Hoogtekaart van 2020:






Hoogtekaart 2016:




























**Van:** [redacted] <[redacted]@schagen.nl>

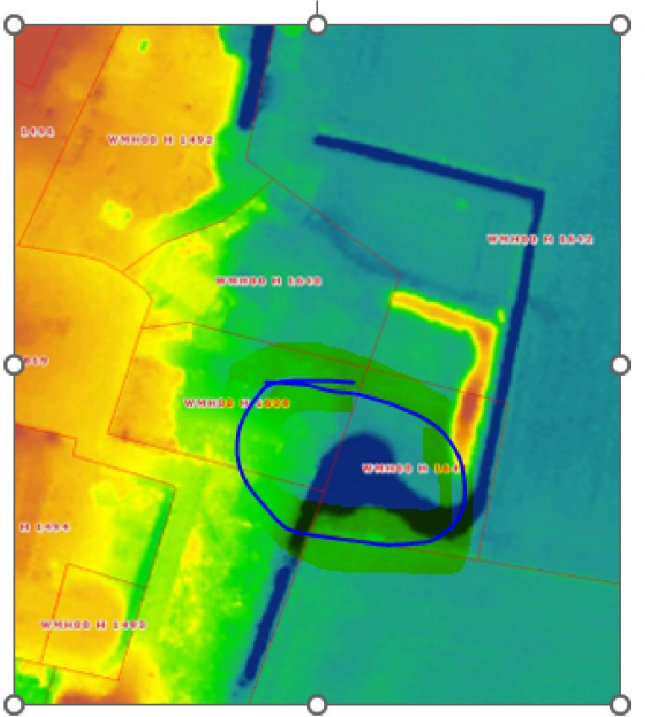
**Verzonden:** dinsdag 26 maart 2024 09:36

**Aan:** [redacted], [redacted] <[redacted]@hhnk.nl>

**Onderwerp:** RE: Kerkpad 9A Warmenhuizen

Beste [redacted]

Het betreft de zaak Kerkpad 9A en 11. Ik ben opzoek naar de oorspronkelijke situatie. Wij zien dat er door de initiatiefnemer van zowel kerkpad 9a en 11 een vijver is aangelegd. Hiervoor zijn geen vergunningen afgegeven. Ik vraag mij af of onderstaande vijver tot de oorspronkelijke situatie behoord. Ik zie op de luchtfoto's van 2005 deze vijver staan, maar ik zie niet de gehele sloot zoals hij hieronder staat. Kortom, ik ben opzoek naar de oorspronkelijke situatie, omdat wij vermoeden dat er afgegraven is zonder vergunning. Wij hebben aangegeven dat de situatie teruggebracht moet worden naar de oorspronkelijke staat.



Met vriendelijke groet,

  
Beleidsmedewerker Fysieke Leefomgeving  
Bezoekadres: Laan 19, 1741 EA Schagen  
Postadres: Postbus 8, 1740 AA Schagen  
Tel.: (0224) 210 400  
Fax: (0224) 210 455



**Bespaar papier - Is het echt nodig om deze e-mail te printen?**

Disclaimer:

Informatie verzonden met dit e-mailbericht kan vertrouwelijk zijn en is uitsluitend bestemd voor geadresseerde(n). Indien deze informatie niet voor u bestemd is, wilt u dan de afzender berichten en dit document uit uw bestanden verwijderen? De gemeente Schagen sluit het gebruik van e-mail uitdrukkelijk uit voor het aangaan van verplichtingen of rechtsbetrekkingen.

  
Beleidsmedewerker fysieke leefomgeving  
Bezoekadres: Laan 19, 1741 EA Schagen  
Postadres: Postbus 8, 1740 AA Schagen  
Tel.: (0224) 210 400  
Fax: (0224) 210 455



Thuis in gemeente Schagen



**Bespaar papier - Is het echt nodig om deze e-mail te printen?**

Disclaimer:

Informatie verzonden met dit e-mailbericht kan vertrouwelijk zijn en is uitsluitend bestemd voor geadresseerde(n). Indien deze informatie niet voor u bestemd is, wilt u dan de afzender berichten en dit document uit uw bestanden verwijderen? De gemeente Schagen sluit het gebruik van e-mail uitdrukkelijk uit voor het aangaan van verplichtingen of rechtsbetrekkingen.

**Van:** ,  <@hnhk.nl>

**Verzonden:** maandag 25 maart 2024 17:10

**Aan:**  <@schagen.nl>

**Onderwerp:** RE: Kerkpad 9A Warmenhuizen

U ontvangt niet vaak e-mail van @hnhk.nl. [Meer informatie over waarom dit belangrijk is](#)

Beste 



Spraken wij elkaar vanmiddag aan de telefoon?  
Van welke locatie wilde je graag nog luchtfoto en hoogtekaart informatie?  
Ik hoor het graag.

Groetjes, [redacted]

**Van:** [redacted]

**Verzonden:** donderdag 21 maart 2024 16:37

**Aan:** [redacted] <[redacted]@schagen.nl>

**CC:** [redacted], [redacted] <[redacted]@hhnk.nl>; [redacted] <[redacted]@schagen.nl>

**Onderwerp:** RE: Kerkpad 9A Warmenhuizen

Beste [redacted]

Wij hebben hier geen vergunning voor verleend.

Met vriendelijke groet,

[redacted]

**Van:** [redacted] <[redacted]@schagen.nl>

**Verzonden:** donderdag 21 maart 2024 16:16

**Aan:** [redacted], [redacted] <[redacted]@hhnk.nl>

**CC:** [redacted], [redacted] <[redacted]@hhnk.nl>; [redacted] <[redacted]@schagen.nl>

**Onderwerp:** FW: Kerkpad 9A Warmenhuizen

Hoi [redacted],

Dank voor je mail. Laatste vragen (denk ik): Het lijkt er op dat de greppel deels is verdwenen, en in plaats daarvan de vijver is gerealiseerd. Deze moet dus in stand blijven. Klopt dat?

Mag dat zomaar? Is daar een vergunning voor verleend? Of hoeft dat niet?

Voor de dam is geen vergunning verleend?

Groet, [redacted]

[redacted]

Assetmanager beheer



Bezoekadres: Laan 19, 1741 EA Schagen

Postadres: Postbus 8, 1740 AA Schagen

Tel.: (0224) 210 400

Fax: (0224) 210 455



**Bespaar papier - Is het echt nodig om deze e-mail te printen?**

Disclaimer:

Informatie verzonden met dit e-mailbericht kan vertrouwelijk zijn en is uitsluitend bestemd voor geadresseerde(n).

Indien deze informatie niet voor u bestemd is, wilt u dan de afzender berichten en dit document uit uw bestanden verwijderen?

De gemeente Schagen sluit het gebruik van e-mail uitdrukkelijk uit voor het aangaan van verplichtingen of rechtsbetrekkingen.

**Van:** [redacted] <[redacted]@hhnk.nl>

**Verzonden:** donderdag 21 maart 2024 15:36

**Aan:** [redacted] <[redacted]@schagen.nl>

**CC:** [redacted], [redacted] <[redacted]@hhnk.nl>

**Onderwerp:** RE: Kerkpad 9A Warmenhuizen


Beste [redacted]

Wij spraken elkaar van de week telefonisch.

Volgens de oude situatie op de hoogtekaart van de ANH4 (2020) is er een greppel aanwezig.



Wat water is, moet water blijven. Wordt er gedempt, dan dient dit gecompenseerd te worden. Een greppel heeft een waterbergende functie en speelt mee in het watersysteem. Wordt deze gedempt, kan dit nadelige gevolgen hebben voor de afwatering. De nieuwe vijverpartijen kunnen hiervoor als compensatie dienen.



Op de locatie van de rode cirkel lijkt er een (tijdelijke?) dam geplaatst te zijn. Het plaatsen van een dichte dam is vergunningsplichtig. Dit kan de afwatering namelijk blokkeren. Ik hoop je hierbij voldoende van informatie te hebben voorzien.

Met vriendelijke groet,

[Redacted signature]

Adviseur Integraal Waterbeheer

Hoogheemraadschap Hollands Noorderkwartier

Bezoekadres: Stationsplein 136, 1703 WC Heerhugowaard

Postadres: Postbus 250, 1700 AG Heerhugowaard

t 072 [Redacted] – m 06 [Redacted]

w hhnk.nl

Werkdagen: maandag, dinsdag, donderdag en vrijdag

---

**Van:** [Redacted] <[Redacted]@schagen.nl>

**Verzonden:** dinsdag 19 maart 2024 16:02

**Aan:** [Redacted], [Redacted] <[Redacted]@hhnk.nl>

**Onderwerp:** FW: Kerkpad 9A Warmenhuizen

Hoi [Redacted],

Onderstaande is wat HHNK heeft opgenomen in de legger als zijnde watergang. Deze situatie correspondeert nog met een situatie uit 2014. Ik zie op de luchtfoto's dat deze situatie in 2019/2020 is aangepast. Daarnaast de luchtfoto van de huidige situatie. De vraag van mijn collega staat hieronder. Kortgezegd is de vraag: wat is hier de oorspronkelijke staat? Moet de vijver gedempt worden? Moet er weer open water gecreeerd worden? Alvast bedankt voor je reactie.

Hartelijke groet, [Redacted]







J

Assetmanager beheer



Thuis in gemeente Schagen

Bezoekadres: Laan 19, 1741 EA Schagen  
Postadres: Postbus 8, 1740 AA Schagen  
Tel.: (0224) 210 400  
Fax: (0224) 210 455



**Bespaar papier - Is het echt nodig om deze e-mail te printen?**

Disclaimer:

Informatie verzonden met dit e-mailbericht kan vertrouwelijk zijn en is uitsluitend bestemd voor geadresseerde(n).

Indien deze informatie niet voor u bestemd is, wilt u dan de afzender berichten en dit document uit uw bestanden verwijderen?

De gemeente Schagen sluit het gebruik van e-mail uitdrukkelijk uit voor het aangaan van verplichtingen of rechtsbetrekkingen.

**Van:** [redacted] <[redacted]@schagen.nl>

**Verzonden:** dinsdag 12 maart 2024 15:28

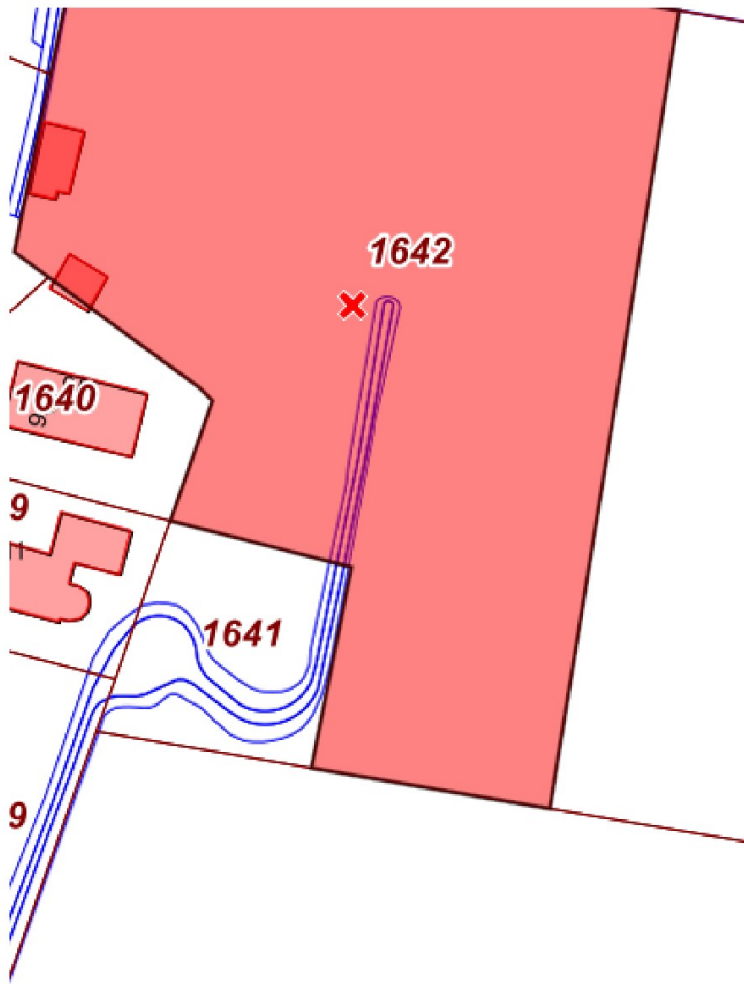
**Aan:** [redacted] <[redacted]@schagen.nl>

**Onderwerp:** Kerkpad 9A Warmenhuizen

Beste [redacted]

Zoals telefonisch besproken stuur ik je wat extra informatie toe. Het gaat om perceelnummer 1642 en 1641. Er is daarop water ingetekend en ze geven aan dat het ook een waterberging is. Deze is belangrijk voor meerdere huizen en het kerkhof voor afwatering. Vanuit mij is de vraag of dit ook echt zo is. Kan deze sloot gedempt worden, omdat hij niet behoort tot de oorspronkelijke situatie? Is er een vergunning nodig voor deze sloot? Wij hebben aangegeven dat de percelen weer teruggebracht moeten worden in de **oorspronkelijke staat**.

Op de foto die is toegevoegd zie je niet meteen de waterberging. Deze is wel te zien op de luchtfoto's en in nedbrowser zodra je deze percelen opzoekt (zie hieronder).



Met vriendelijke groet,



Beleidsmedewerker Fysieke Leefomgeving



Bezoekadres: Laan 19, 1741 EA Schagen

Postadres: Postbus 8, 1740 AA Schagen

Tel.: (0224) 210 400

Fax: (0224) 210 455



**Bespaar papier - Is het echt nodig om deze e-mail te printen?**

Disclaimer:

Informatie verzonden met dit e-mailbericht kan vertrouwelijk zijn en is uitsluitend bestemd voor geadresseerde(n). Indien deze informatie niet voor u bestemd is, wilt u dan de afzender berichten en dit document uit uw bestanden verwijderen? De gemeente Schagen sluit het gebruik van e-mail uitdrukkelijk uit voor het aangaan van verplichtingen of rechtsbetrekkingen.



Beleidsmedewerker fysieke leefomgeving



Bezoekadres: Laan 19, 1741 EA Schagen

Postadres: Postbus 8, 1740 AA Schagen

Tel.: (0224) 210 400

Fax: (0224) 210 455



**Bespaar papier - Is het echt nodig om deze e-mail te printen?**

Disclaimer:

Informatie verzonden met dit e-mailbericht kan vertrouwelijk zijn en is uitsluitend bestemd voor geadresseerde(n). Indien deze informatie niet voor u bestemd is, wilt u dan de afzender berichten en dit document uit uw bestanden verwijderen? De gemeente Schagen sluit het gebruik van e-mail uitdrukkelijk uit voor het aangaan van verplichtingen of rechtsbetrekkingen.





*Deze e-mail geldt alleen als formeel besluit als dat specifiek benoemd is in de mail of in de bijlage daarbij.  
Heeft u een formeel besluit nodig of twijfelt u over de rechtsgeldigheid van deze mail, neem dan telefonisch contact met ons op of kijk op onze website*



*Deze e-mail geldt alleen als formeel besluit als dat specifiek benoemd is in de mail of in de bijlage daarbij.  
Heeft u een formeel besluit nodig of twijfelt u over de rechtsgeldigheid van deze mail, neem dan telefonisch contact met ons op of kijk op onze website*

**Van:** [redacted] <[redacted]@schagen.nl>  
**Verzonden:** 21-03-2024 16:30  
**Aan:** [redacted] <[redacted]@schagen.nl>,  
[redacted] <[redacted]@hhnk.nl>  
**CC:** [redacted] <[redacted]@hhnk.nl>  
**Onderwerp:** RE: Kerkpad 9A Warmenhuizen

---

Beste Allen,

Als aanvulling wil ik nog meegeven dat er wel vergunningsverplichting is vanuit het bestemmingsplan voor:

### 3.6 Omgevingsvergunning voor het uitvoeren van een werk, geen bouwwerk zijnde, of van werkzaamheden

- a. Het is verboden zonder of in afwijking van een omgevingsvergunning voor het uitvoeren van werken, geen bouwwerk zijnde, of van werkzaamheden, de volgende werken, geen bouwwerken zijnde, of werkzaamheden uit te voeren:
1. het aanbrengen van opgaande beplanting;
  2. het afgraven, ophogen en/of egaliseren van gronden;
  3. het aanleggen van voet- en fietspaden;
  4. het aanleggen van dagrecreatieve voorzieningen;
  5. het aanleggen van kavelpaden en andere verhardingen met een oppervlakte groter dan 100 m<sup>2</sup>.

- d. De onder sub a en b bedoelde omgevingsvergunning wordt slechts verleend, indien geen onevenredige aantasting plaatsvindt ten aanzien van cultuurhistorisch waardevolle verkavelingspatronen.

In het bestemmingsplan staat aangegeven dat deze grond bestemd is voor behoud en versterking van aanwezige cultuurhistorische waarden in de vorm van verkavelingspatronen.

Indien de vijverpartij moeten blijven dan val je volgens mij ook terug op de verplichting om hiervoor een omgevingsvergunning aan te vragen vanuit het bestemmingsplan. Of zie ik dat verkeerd? Volgens mij is het dan lastig om deze te verlenen, omdat het afgraven en aanleggen van de vijver invloed heeft op de waardevolle verkaveling.

Hoe zien jullie dat?

Met vriendelijke groet,

[redacted]  
Beleidsmedewerker Fysieke Leefomgeving



Bezoekadres: Laan 19, 1741 EA Schagen  
Postadres: Postbus 8, 1740 AA Schagen  
Tel.: (0224) 210 400  
Fax: (0224) 210 455



**Bespaar papier - Is het echt nodig om deze e-mail te printen?**

Disclaimer:

Informatie verzonden met dit e-mailbericht kan vertrouwelijk zijn en is uitsluitend bestemd voor geadresseerde(n). Indien deze informatie niet voor u bestemd is, wilt u dan de afzender berichten en dit document uit uw bestanden verwijderen? De gemeente Schagen sluit het gebruik van e-mail uitdrukkelijk uit voor het aangaan van verplichtingen of rechtsbetrekkingen.

[redacted]  
Beleidsmedewerker fysieke leefomgeving





**Bespaar papier - Is het echt nodig om deze e-mail te printen?**

Disclaimer:

Informatie verzonden met dit e-mailbericht kan vertrouwelijk zijn en is uitsluitend bestemd voor geadresseerde(n).

Indien deze informatie niet voor u bestemd is, wilt u dan de afzender berichten en dit document uit uw bestanden verwijderen?

De gemeente Schagen sluit het gebruik van e-mail uitdrukkelijk uit voor het aangaan van verplichtingen of rechtsbetrekkingen.

---

**Van:** [redacted] <[redacted]@schagen.nl>  
**Verzonden:** donderdag 21 maart 2024 16:16  
**Aan:** [redacted] <[redacted]@hhnk.nl>  
**CC:** [redacted]@hhnk.nl; [redacted] <[redacted]@schagen.nl>  
**Onderwerp:** FW: Kerkpad 9A Warmenhuizen

Hoi [redacted],

Dank voor je mail. Laatste vragen (denk ik): Het lijkt er op dat de greppel deels is verdwenen, en in plaats daarvan de vijver is gerealiseerd. Deze moet dus in stand blijven. Klopt dat?

Mag dat zomaar? Is daar een vergunning voor verleend? Of hoeft dat niet?

Voor de dam is geen vergunning verleend?

Groet, [redacted]

[redacted]

Assetmanager beheer



**Bespaar papier - Is het echt nodig om deze e-mail te printen?**

Disclaimer:

Informatie verzonden met dit e-mailbericht kan vertrouwelijk zijn en is uitsluitend bestemd voor geadresseerde(n).

Indien deze informatie niet voor u bestemd is, wilt u dan de afzender berichten en dit document uit uw bestanden verwijderen?

De gemeente Schagen sluit het gebruik van e-mail uitdrukkelijk uit voor het aangaan van verplichtingen of rechtsbetrekkingen.

---

**Van:** [redacted] <[redacted]@hhnk.nl>  
**Verzonden:** donderdag 21 maart 2024 15:36  
**Aan:** [redacted] <[redacted]@schagen.nl>  
**CC:** [redacted] <[redacted]@hhnk.nl>  
**Onderwerp:** RE: Kerkpad 9A Warmenhuizen


Beste [redacted]

Wij spraken elkaar van de week telefonisch.

Volgens de oude situatie op de hoogtekaart van de ANH4 (2020) is er een greppel aanwezig.



Wat water is, moet water blijven. Wordt er gedempt, dan dient dit gecompenseerd te worden. Een greppel heeft een waterbergende functie en speelt mee in het watersysteem. Wordt deze gedempt, kan dit nadelige gevolgen hebben voor de afwatering. De nieuwe vijverpartijen kunnen hiervoor als compensatie dienen.



Op de locatie van de rode cirkel lijkt er een (tijdelijke?) dam geplaatst te zijn. Het plaatsen van een dichte dam is vergunningsplichtig. Dit kan de afwatering namelijk blokkeren. Ik hoop je hierbij voldoende van informatie te hebben voorzien.

Met vriendelijke groet,

[Redacted signature]

Adviseur Integraal Waterbeheer

Hoogheemraadschap Hollands Noorderkwartier

Bezoekadres: Stationsplein 136, 1703 WC Heerhugowaard

Postadres: Postbus 250, 1700 AG Heerhugowaard

t 072 [Redacted] - m 06 [Redacted]

w hhnk.nl

Werkdagen: maandag, dinsdag, donderdag en vrijdag

**Van:** [Redacted] <[Redacted]@schagen.nl>

**Verzonden:** dinsdag 19 maart 2024 16:02


**Aan:** [Redacted], [Redacted] <[Redacted]@hhnk.nl>

**Onderwerp:** FW: Kerkpad 9A Warmenhuizen

Hoi [Redacted],

Onderstaande is wat HHNK heeft opgenomen in de legger als zijnde watergang. Deze situatie correspondeert nog met een situatie uit 2014. Ik zie op de luchtfoto's dat deze situatie in 2019/2020 is aangepast. Daarnaast de luhtfoto van de huidige situatie. De vraag van mijn collega staat hieronder. Kortgezegd is de vraag: wat is hier de oorspronkelijke staat?



Moet de vijver gedempt worden? Moet er weer open water gecreeerd worden? Alvast bedankt voor je reactie.  
Hartelijke groet, 







  
Assetmanager beheer



Bezoekadres: Laan 19, 1741 EA Schagen  
Postadres: Postbus 8, 1740 AA Schagen  
Tel.: (0224) 210 400  
Fax: (0224) 210 455







### Bespaar papier - Is het echt nodig om deze e-mail te printen?

Disclaimer:

Informatie verzonden met dit e-mailbericht kan vertrouwelijk zijn en is uitsluitend bestemd voor geadresseerde(n). Indien deze informatie niet voor u bestemd is, wilt u dan de afzender berichten en dit document uit uw bestanden verwijderen? De gemeente Schagen sluit het gebruik van e-mail uitdrukkelijk uit voor het aangaan van verplichtingen of rechtsbetrekkingen.

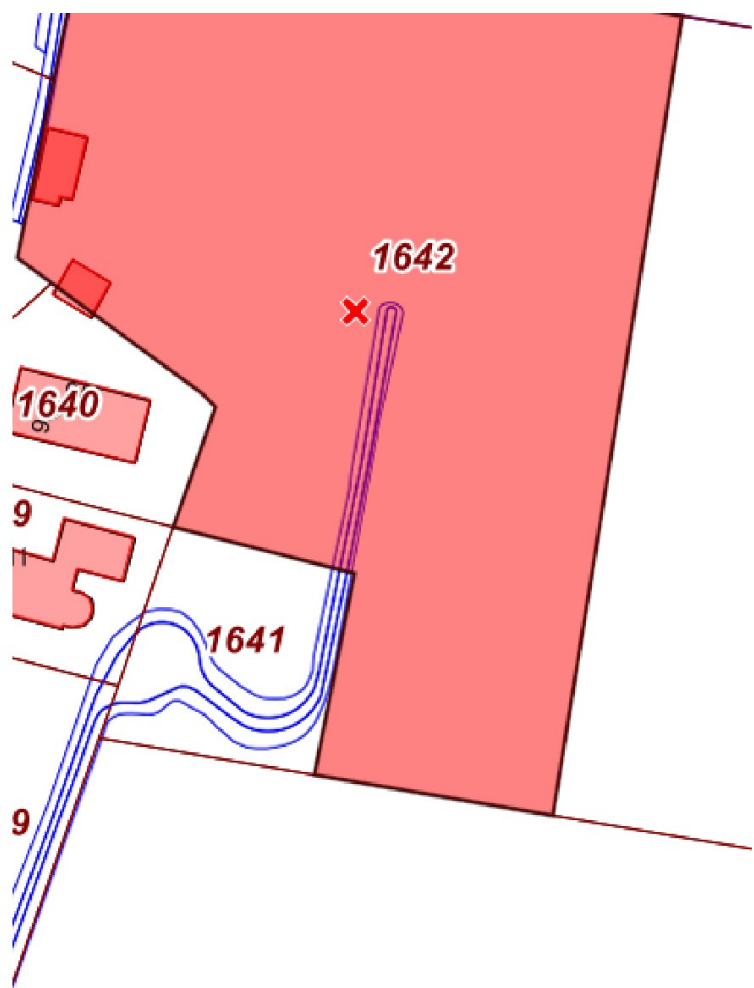
---

**Van:**  <@schagen.nl>  
**Verzonden:** dinsdag 12 maart 2024 15:28  
**Aan:**  <@schagen.nl>  
**Onderwerp:** Kerkpad 9A Warmenhuizen

Beste 

Zoals telefonisch besproken stuur ik je wat extra informatie toe. Het gaat om perceelnummer 1642 en 1641. Er is daarop water ingetekend en ze geven aan dat het ook een waterberging is. Deze is belangrijk voor meerdere huizen en het kerkhof voor afwatering. Vanuit mij is de vraag of dit ook echt zo is. Kan deze sloot gedempt worden, omdat hij niet behoort tot de oorspronkelijke situatie? Is er een vergunning nodig voor deze sloot? Wij hebben aangegeven dat de percelen weer teruggebracht moeten worden in de **oorspronkelijke staat**.

Op de foto die is toegevoegd zie je niet meteen de waterberging. Deze is wel te zien op de luchtfoto's en in nedbrowser zodra je deze percelen opzoekt (zie hieronder).



Met vriendelijke groet,

 J  
Beleidsmedewerker Fysieke Leefomgeving

Bezoekadres: Laan 19, 1741 EA Schagen  
Postadres: Postbus 8, 1740 AA Schagen  
Tel.: (0224) 210 400  
Fax: (0224) 210 455





**Bespaar papier - Is het echt nodig om deze e-mail te printen?**

Disclaimer:

Informatie verzonden met dit e-mailbericht kan vertrouwelijk zijn en is uitsluitend bestemd voor geadresseerde(n). Indien deze informatie niet voor u bestemd is, wilt u dan de afzender berichten en dit document uit uw bestanden verwijderen? De gemeente Schagen sluit het gebruik van e-mail uitdrukkelijk uit voor het aangaan van verplichtingen of rechtsbetrekkingen.

 J  
Beleidsmedewerker fysieke leefomgeving

Bezoekadres: Laan 19, 1741 EA Schagen  
Postadres: Postbus 8, 1740 AA Schagen  
Tel.: (0224) 210 400  
Fax: (0224) 210 455









## Bespaar papier - Is het echt nodig om deze e-mail te printen?

Disclaimer:

Informatie verzonden met dit e-mailbericht kan vertrouwelijk zijn en is uitsluitend bestemd voor geadresseerde(n).

Indien deze informatie niet voor u bestemd is, wilt u dan de afzender berichten en dit document uit uw bestanden verwijderen?

De gemeente Schagen sluit het gebruik van e-mail uitdrukkelijk uit voor het aangaan van verplichtingen of rechtsbetrekkingen.



*Deze e-mail geldt alleen als formeel besluit als dat specifiek benoemd is in de mail of in de bijlage daarbij.*

*Heeft u een formeel besluit nodig of twijfelt u over de rechtsgeldigheid van deze mail, neem dan telefonisch contact met ons op of kijk op onze website*

**Van:** [redacted] <[redacted]@hhnk.nl>

**Verzonden:** 21-03-2024 16:15

**Aan:** [redacted] <[redacted]@hhnk.nl>,  
[redacted] <[redacted]@hhnk.nl>,  
[redacted] <[redacted]@hhnk.nl>

**Onderwerp:** RE: Kerkpad 9A Warmenhuizen

---

Hoi [redacted],

Ik vat [redacted] antwoord samen als: het beperkingengebied is leidend en het is dus niet nodig dat er een 'leggerlijntje' ligt.

Als er wat wordt vergraven, hoeft dat niet per se terug naar de oude situatie, maar het moet wel legaliseerbaar zijn met vergunning. Ondertussen zouden we hier onze legger ook moeten updaten, want helemaal geen lijntjes is sowieso niet goed.

De reden dat het beperkingengebied aangeeft dat het primair water is, is omdat het niet in de leggerlijnen staat. Er kan dus niet met zekerheid een categorie worden gekoppeld aan het watervlak. En dus maakt het script het voor de zekerheid primair, zodat ernaar gekeken wordt.

Met vriendelijke groet,

[redacted]

Projectleider Watersystemen

Hoogheemraadschap Hollands Noorderkwartier

Bezoekadres: Stationsplein 136, 1703 WC Heerhugowaard

Postadres: Postbus 250, 1700 AG Heerhugowaard

t. 06 - [redacted]

e. [redacted]@hhnk.nl

w. [www.hhnk.nl](http://www.hhnk.nl)

---

**Van:** [redacted] <[redacted]@hhnk.nl>

**Verzonden:** donderdag 21 maart 2024 15:30

**Aan:** [redacted] <[redacted]@hhnk.nl>; [redacted] <[redacted]@hhnk.nl>; [redacted] <[redacted]@hhnk.nl>

**Onderwerp:** RE: Kerkpad 9A Warmenhuizen

Hoi [redacted], [redacted] en [redacted],

Ik mail jullie even over onderstaande.

De leggerkaart (op hhnk.nl) komt niet overeen met de kaart op het omgevingsloket.

Welke is leidend?

Groetjes, [redacted]

---

**Van:** [redacted] <[redacted]@hhnk.nl>

**Verzonden:** woensdag 20 maart 2024 08:01

**Aan:** [redacted] <[redacted]@hhnk.nl>

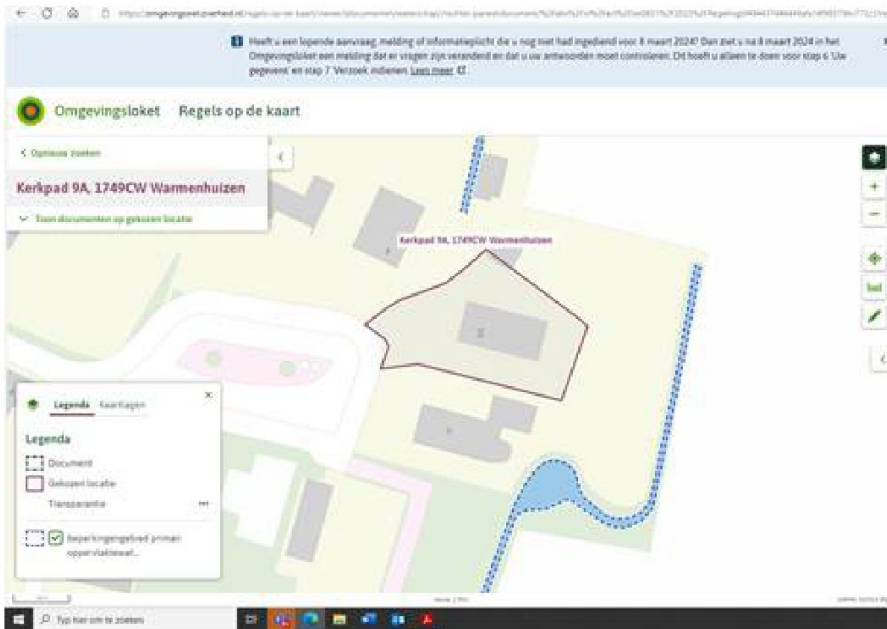
**CC:** [redacted] <[redacted]@hhnk.nl>; [redacted] <[redacted]@hhnk.nl>; [redacted] <[redacted]@hhnk.nl>

**Onderwerp:** RE: Kerkpad 9A Warmenhuizen

Goedemorgen [redacted],

De legger wateren is het uitgangspunt voor de ligging van ons watersysteem. Dat de onderhoudsplicht in dit geval niet op kaart is vastgelegd, doet hier niets aan af. De leggerkaarten zijn ook de kaarten die overeen zouden moeten komen met de kaarten voor beperkingengebieden in het DSO, op basis waarvan de voor burgers geldende regels worden bepaald. Ik zie overigens dat dat hier ook niet zo is, want de kaart in het DSO ziet er als volgt uit:





Op basis van de waterschapsverordening is het verboden primair water zonder vergunning geheel of gedeeltelijk te dempen. Dus deze waterloop mag niet zomaar gedempt worden. Ook het plaatsen van een dam in dit water is vergunningplichtig, dus daar kunnen we ook handhavend tegen optreden.

Het is denk ik wel goed om binnen watersystemen af te stemmen of de kaart met onderhoudsplichten moet worden aangepast, of dat er een reden is waarom deze waterloop er niet op staat. Daarnaast zou ik adviseren om ook het beperkingengebied gelijk te trekken met de leggerkaart.

Heb ik je vraag hiermee voldoende beantwoord? Mocht je nog vragen hebben, dan hoor ik van je!

Met vriendelijke groet,

[Redacted]  
Adviseur Juridische Zaken

Hoogheemraadschap Hollands Noorderkwartier  
Bezoekadres: Stationsplein 136, 1703 WC Heerhugowaard  
Postadres: Postbus 250, 1700 AG Heerhugowaard

t 072 - [Redacted] | m 06 [Redacted]  
w hhnk.nl

Werkdagen: ma-do

**Van:** [Redacted] <[Redacted]@hhnk.nl>

**Verzonden:** dinsdag 19 maart 2024 17:19

**Aan:** [Redacted] <[Redacted]@hhnk.nl>

**CC:** [Redacted] <[Redacted]@hhnk.nl>; [Redacted], [Redacted] <[Redacted]@hhnk.nl>; [Redacted], [Redacted] <[Redacted]@hhnk.nl>

**Onderwerp:** FW: Kerkpad 9A Warmenhuizen

Hoi [Redacted],

Ik probeerde je net te bellen, heb je voicemail ingesproken.

Van [Redacted] heb ik jouw naam doorgekregen.

Algemene vraag: Hoe gaan we om met wijzigingen (dempingen) van greppels die wel in de legger wateren staan (HHNK.nl) naar aanleiding van de BGT (die trouwens niet klopt hier).

Maar niet in onze legger wateren met een onderhoudsplicht.

Casus Kerkpad 9a




AHN4 (2020)



Geen aanwezige leggerlijn met onderhoudsplicht.



Voorbeeld van wel aanwezige onderhoudsplicht(leggerlijn).



Op de locatie van de rode cirkel lijkt er een (tijdelijke?) dam geplaatst te zijn. Ook zijn er diverse vijverpartijen gegraven. Wat water is, moet water blijven. Wordt er gedempt, dan dient dit gecompenseerd te worden. Maar geldt dit ook (juridisch) voor deze greppels? Het dempen hiervan kan nadelige gevolgen hebben voor de afwatering en zo tot overlast leiden.





[Details document 22.0510977 \(hhnk.nl\)](#) à vergunning lozen op waterloop (de greppel die niet in onze legger met onderhoudsplicht staat).

Geldt hier een meldingsplicht voor?  
Mogelijk nog even bellen?

Met vriendelijke groet,

█ J

Adviseur Integraal Waterbeheer

Hoogheemraadschap Hollands Noorderkwartier

Bezoekadres: Stationsplein 136, 1703 WC Heerhugowaard

Postadres: Postbus 250, 1700 AG Heerhugowaard

t █ J – m 06 █ J

w hhnk.nl

Werkdagen: maandag, dinsdag, donderdag en vrijdag

**Van:** █ J <█ J@schagen.nl>

**Verzonden:** dinsdag 19 maart 2024 16:02

**Aan:** █ J, █ J <█ J@hhnk.nl>

**Onderwerp:** FW: Kerkpad 9A Warmenhuizen

Hoi █ J,

Onderstaande is wat HHNK heeft opgenomen in de legger als zijnde watergang. Deze situatie correspondeert nog met een situatie uit 2014. Ik zie op de luchtfoto's dat deze situatie in 2019/2020 is aangepast. Daarnaast de luhtfoto van de huidige situatie. De vraag van mijn collega staat hieronder. Kortgezegd is de vraag: wat is hier de oorspronkelijke staat? Moet de vijver gedempt worden? Moet er weer open water gecreeerd worden? Alvast bedankt voor je reactie.

Hartelijke groet, █ J







Assetmanager beheer



Bezoekadres: Laan 19, 1741 EA Schagen  
Postadres: Postbus 8, 1740 AA Schagen  
Tel.: (0224) 210 400  
Fax: (0224) 210 455



**Bespaar papier - Is het echt nodig om deze e-mail te printen?**

Disclaimer:

Informatie verzonden met dit e-mailbericht kan vertrouwelijk zijn en is uitsluitend bestemd voor geadresseerde(n).

Indien deze informatie niet voor u bestemd is, wilt u dan de afzender berichten en dit document uit uw bestanden verwijderen?

De gemeente Schagen sluit het gebruik van e-mail uitdrukkelijk uit voor het aangaan van verplichtingen of rechtsbetrekkingen.

**Van:** [redacted] <[redacted]@schagen.nl>

**Verzonden:** dinsdag 12 maart 2024 15:28

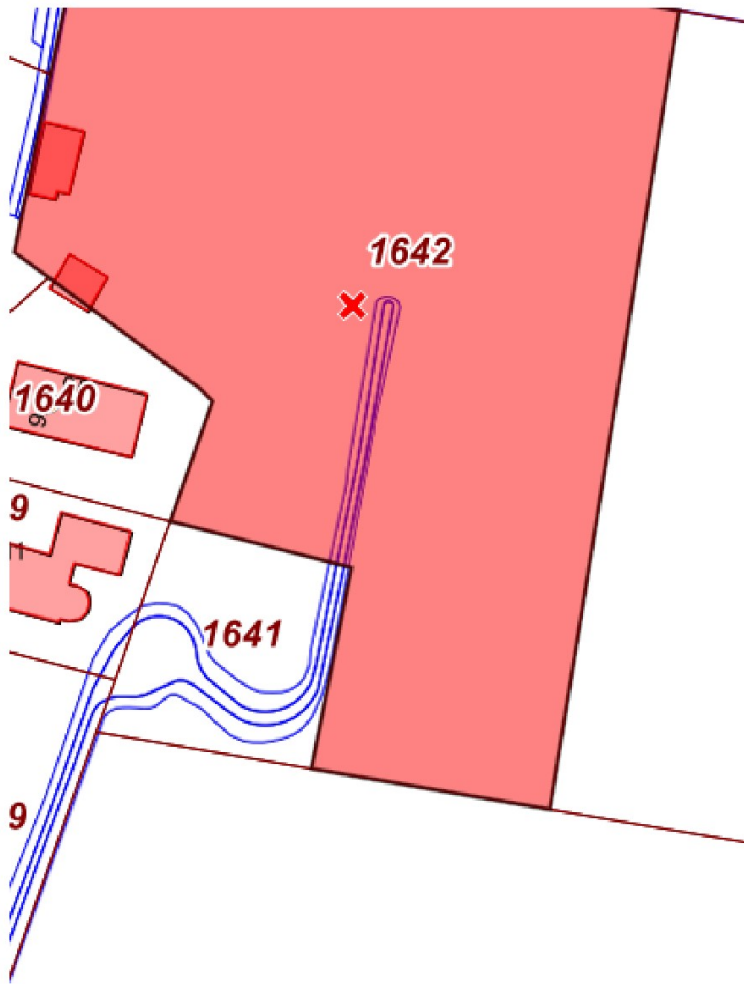
**Aan:** [redacted] <[redacted]@schagen.nl>

**Onderwerp:** Kerkpad 9A Warmenhuizen

Beste [redacted]

Zoals telefonisch besproken stuur ik je wat extra informatie toe. Het gaat om perceelnummer 1642 en 1641. Er is daarop water ingetekend en ze geven aan dat het ook een waterberging is. Deze is belangrijk voor meerdere huizen en het kerkhof voor afwatering. Vanuit mij is de vraag of dit ook echt zo is. Kan deze sloot gedempt worden, omdat hij niet behoort tot de oorspronkelijke situatie? Is er een vergunning nodig voor deze sloot? Wij hebben aangegeven dat de percelen weer teruggebracht moeten worden in de **oorspronkelijke staat**.

Op de foto die is toegevoegd zie je niet meteen de waterberging. Deze is wel te zien op de luchtfoto's en in nedbrowser zodra je deze percelen opzoekt (zie hieronder).



Met vriendelijke groet,

J

Beleidsmedewerker Fysieke Leefomgeving



Bezoekadres: Laan 19, 1741 EA Schagen

Postadres: Postbus 8, 1740 AA Schagen

Tel.: (0224) 210 400

Fax: (0224) 210 455



**Bespaar papier - Is het echt nodig om deze e-mail te printen?**

Disclaimer:

Informatie verzonden met dit e-mailbericht kan vertrouwelijk zijn en is uitsluitend bestemd voor geadresseerde(n). Indien deze informatie niet voor u bestemd is, wilt u dan de afzender berichten en dit document uit uw bestanden verwijderen? De gemeente Schagen sluit het gebruik van e-mail uitdrukkelijk uit voor het aangaan van verplichtingen of rechtsbetrekkingen.

J

Beleidsmedewerker fysieke leefomgeving



Bezoekadres: Laan 19, 1741 EA Schagen

Postadres: Postbus 8, 1740 AA Schagen

Tel.: (0224) 210 400

Fax: (0224) 210 455



**Bespaar papier - Is het echt nodig om deze e-mail te printen?**

Disclaimer:

Informatie verzonden met dit e-mailbericht kan vertrouwelijk zijn en is uitsluitend bestemd voor geadresseerde(n). Indien deze informatie niet voor u bestemd is, wilt u dan de afzender berichten en dit document uit uw bestanden verwijderen? De gemeente Schagen sluit het gebruik van e-mail uitdrukkelijk uit voor het aangaan van verplichtingen of rechtsbetrekkingen.



**Van:** [redacted] <[redacted]@hhnk.nl>  
**Verzonden:** 21-03-2024 15:36  
**Aan:** [redacted] <[redacted]@schagen.nl>  
**CC:** [redacted] <[redacted]@hhnk.nl>  
**Onderwerp:** RE: Kerkpad 9A Warmenhuizen


---

Beste [redacted]

Wij spraken elkaar van de week telefonisch.  
Volgens de oude situatie op de hoogtekaart van de ANH4 (2020) is er een greppel aanwezig.



Wat water is, moet water blijven. Wordt er gedempt, dan dient dit gecompenseerd te worden.  
Een greppel heeft een waterbergende functie en speelt mee in het watersysteem.  
Wordt deze gedempt, kan dit nadelige gevolgen hebben voor de afwatering.  
De nieuwe vijverpartijen kunnen hiervoor als compensatie dienen.



Op de locatie van de rode cirkel lijkt er een (tijdelijke?) dam geplaatst te zijn.  
Het plaatsen van een dichte dam is vergunningsplichtig.  
Dit kan de afwatering namelijk blokkeren.  
Ik hoop je hierbij voldoende van informatie te hebben voorzien.

Met vriendelijke groet,

[redacted]

Adviseur Integraal Waterbeheer

Hoogheemraadschap Hollands Noorderkwartier

Bezoekadres: Stationsplein 136, 1703 WC Heerhugowaard

Postadres: Postbus 250, 1700 AG Heerhugowaard

t 072 [redacted] - m 06 [redacted]

w hhnk.nl

Werkdagen: maandag, dinsdag, donderdag en vrijdag

---

**Van:** [redacted] <[redacted]@schagen.nl>

**Verzonden:** dinsdag 19 maart 2024 16:02

**Aan:** [redacted], [redacted] <[redacted]@hhnk.nl>

**Onderwerp:** FW: Kerkpad 9A Warmenhuizen

Hoi [redacted],

Onderstaande is wat HHNK heeft opgenomen in de legger als zijnde watergang. Deze situatie correspondeert nog met een situatie uit 2014. Ik zie op de luchtfoto's dat deze situatie in 2019/2020 is aangepast. Daarnaast de luhtfoto van de huidige situatie. De vraag van mijn collega staat hieronder. Kortgezegd is de vraag: wat is hier de oorspronkelijke staat? Moet de vijver gedempt worden? Moet er weer open water gecreeerd worden? Alvast bedankt voor je reactie.

Hartelijke groet, [redacted]







Assetmanager beheer



Bezoekadres: Laan 19, 1741 EA Schagen  
Postadres: Postbus 8, 1740 AA Schagen  
Tel.: (0224) 210 400  
Fax: (0224) 210 455



**Bespaar papier - Is het echt nodig om deze e-mail te printen?**

Disclaimer:

Informatie verzonden met dit e-mailbericht kan vertrouwelijk zijn en is uitsluitend bestemd voor geadresseerde(n). Indien deze informatie niet voor u bestemd is, wilt u dan de afzender berichten en dit document uit uw bestanden verwijderen? De gemeente Schagen sluit het gebruik van e-mail uitdrukkelijk uit voor het aangaan van verplichtingen of rechtsbetrekkingen.

**Van:** <@schagen.nl>

**Verzonden:** dinsdag 12 maart 2024 15:28

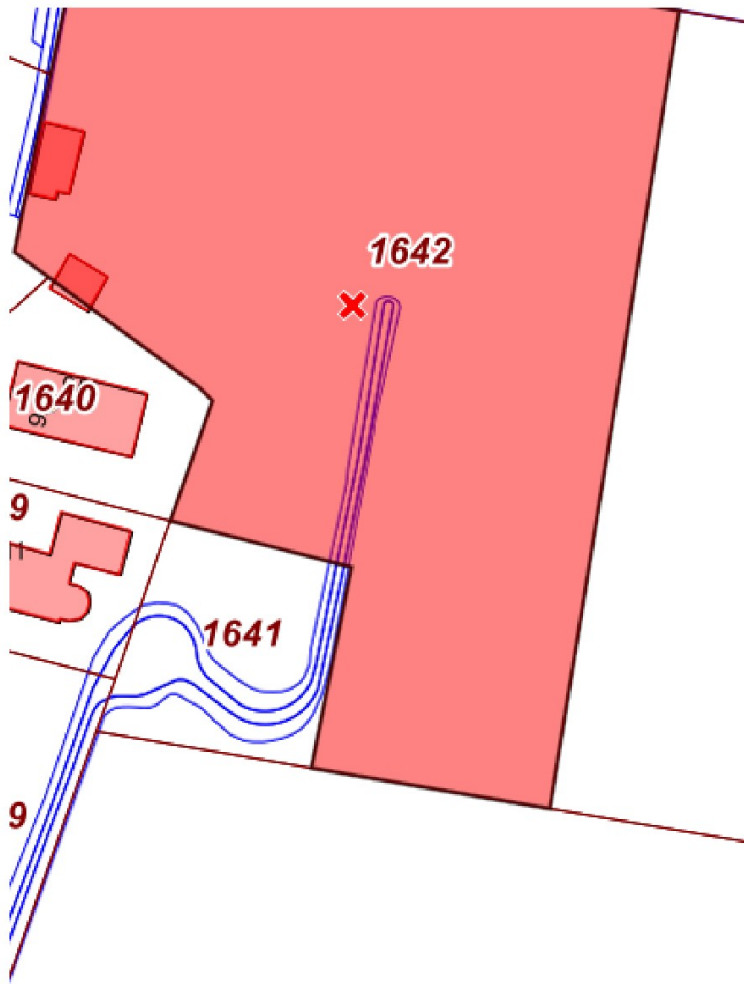
**Aan:** <@schagen.nl>

**Onderwerp:** Kerkpad 9A Warmenhuizen

Beste

Zoals telefonisch besproken stuur ik je wat extra informatie toe. Het gaat om perceelnummer 1642 en 1641. Er is daarop water ingetekend en ze geven aan dat het ook een waterberging is. Deze is belangrijk voor meerdere huizen en het kerkhof voor afwatering. Vanuit mij is de vraag of dit ook echt zo is. Kan deze sloot gedempt worden, omdat hij niet behoort tot de oorspronkelijke situatie? Is er een vergunning nodig voor deze sloot? Wij hebben aangegeven dat de percelen weer teruggebracht moeten worden in de **oorspronkelijke staat**. Op de foto die is toegevoegd zie je niet meteen de waterberging. Deze is wel te zien op de luchtfoto's en in nedbrowser zodra je deze percelen opzoekt (zie hieronder).





Met vriendelijke groet,



Beleidsmedewerker Fysieke Leefomgeving



Bezoekadres: Laan 19, 1741 EA Schagen

Postadres: Postbus 8, 1740 AA Schagen

Tel.: (0224) 210 400

Fax: (0224) 210 455



**Bespaar papier - Is het echt nodig om deze e-mail te printen?**

Disclaimer:

Informatie verzonden met dit e-mailbericht kan vertrouwelijk zijn en is uitsluitend bestemd voor geadresseerde(n). Indien deze informatie niet voor u bestemd is, wilt u dan de afzender berichten en dit document uit uw bestanden verwijderen? De gemeente Schagen sluit het gebruik van e-mail uitdrukkelijk uit voor het aangaan van verplichtingen of rechtsbetrekkingen.



Beleidsmedewerker fysieke leefomgeving



Bezoekadres: Laan 19, 1741 EA Schagen

Postadres: Postbus 8, 1740 AA Schagen

Tel.: (0224) 210 400

Fax: (0224) 210 455



**Bespaar papier - Is het echt nodig om deze e-mail te printen?**

Disclaimer:

Informatie verzonden met dit e-mailbericht kan vertrouwelijk zijn en is uitsluitend bestemd voor geadresseerde(n). Indien deze informatie niet voor u bestemd is, wilt u dan de afzender berichten en dit document uit uw bestanden verwijderen? De gemeente Schagen sluit het gebruik van e-mail uitdrukkelijk uit voor het aangaan van verplichtingen of rechtsbetrekkingen.

**Van:** [redacted], [redacted] <[redacted]@hhnk.nl>  
**Verzonden:** 19-03-2024 15:27  
**Aan:** [redacted], [redacted] <[redacted]@hhnk.nl>  
**Onderwerp:** Fwd: HHNK2403-0496 is aan jou toegewezen

---

Verstuurd vanaf mijn iPad

Begin doorgestuurd bericht:

**Van:** KCC@hhnk.nl  
**Datum:** 12 maart 2024 om 16:14:37 CET  
**Aan:** "[redacted], [redacted]" <[redacted]@hhnk.nl>  
**Onderwerp:** HHNK2403-0496 is aan jou toegewezen

Hoogheemraadschap Hollands Noorderkwartier HHNK2403-0496

**Beste** [redacted]

De volgende melding HHNK2403-0496 is op jouw naam gezet ter behandeling.

Melding:

[redacted] van gemeente Schagen is met een casus bezig er klopt namelijk iets niet met de legger.  
Er zou mogelijk een sloot gedempt zijn achter/bij Kerkpad 9 a  
Is hier wel een vergunning voor verleend als dat zo is.  
Zou je haar willen bellen?

Contactgegevens:  
Gemeente Schagen,

HHNK  
postbus8@schagen.nl  
0224 210 400

Opmerkingen/Acties:

[Open de melding mobiel](#)

[Open op iPhone of iPad](#)

Met vriendelijke groet,

[redacted]



**Van:** [redacted] <[redacted]@hhnk.nl>  
**Verzonden:** 25-07-2024 13:41  
**Aan:** [redacted] <[redacted]@hhnk.nl>  
**Onderwerp:** Fwd: HHNK2407-1191 is aan jou toegewezen

---

[redacted]

Begin doorgestuurd bericht:

**Van:** KCC@hhnk.nl  
**Datum:** 24 juli 2024 om 13:19:16 CEST  
**Aan:** "[redacted]" <[redacted]@hhnk.nl>  
**Onderwerp:** HHNK2407-1191 is aan jou toegewezen

□

Hoogheemraadschap Hollands Noorderkwartier HHNK2407-1191

**Beste** [redacted]

De volgende melding HHNK2407-1191 is op jouw naam gezet ter behandeling.

Melding:

Goedemiddag [redacted],

Ik ben zojuist gebeld door [redacted] Hij heeft een vraag over de waterlopen in Krabbendam.  
Zou jij hem willen terugbellen op nummer: [redacted].

Met vriendelijke groet,

[redacted]

KCC

Contactgegevens:

[redacted]  
[redacted]  
[redacted]

Opmerkingen/Acties:

24-07-2024 13:18 [redacted]

Doorgestuurd naar [redacted]

[Open de melding mobiel](#)

[Open op de desktop](#)

Met vriendelijke groet,

[redacted]

**Van:**  
**Verzonden:**  
**Aan:** [redacted] <[redacted]@hhnk.nl>  
**Onderwerp:** RE: HHNK2407-1191 is aan jou toegewezen

---

vragen over hoe de waterlopen zijn.  
Welk advies uitbrengen.  
Advies gevraagd vanuit de gemeente.

Het is waterafvoer.

Compensatie is gemaakt.  
Netto heeft [redacted] niets gedempt.

[redacted]

[redacted]

Mag de adviesmail

Bijzondere vragen: waterlopen moeten teruggraven naar de oude situatie. Buurman had ze al gedempt en doodlopend gemaakt.

WOO verzoek alle informatie moeten krijgen.

Vroeger woonden ze op [redacted].

Van de gemeente een vergunning gekregen. Ook over de sloten.

De vraag die de gemeente stelt

Dan gaan we het niet zelf regelen, maar aan het hoogheemraadschap.

[redacted] wil graag weten wat het advies was vanuit het HHNK.

---

**Van:** [redacted], [redacted] <[redacted]@hhnk.nl>  
**Verzonden:** donderdag 25 juli 2024 13:42  
**Aan:** [redacted], [redacted] <[redacted]@hhnk.nl>  
**Onderwerp:** Fwd: HHNK2407-1191 is aan jou toegewezen

[redacted]

Begin doorgestuurd bericht:

**Van:** [KCC@hhnk.nl](mailto:KCC@hhnk.nl)  
**Datum:** 24 juli 2024 om 13:19:16 CEST  
**Aan:** "[redacted]" <[redacted]@hhnk.nl>  
**Onderwerp:** HHNK2407-1191 is aan jou toegewezen

Hoogheemraadschap Hollands Noorderkwartier HHNK2407-1191

**Beste** [redacted]

De volgende melding HHNK2407-1191 is op jouw naam gezet ter behandeling.

Melding:

Goedemiddag [redacted],

Ik ben zojuist gebeld door [redacted] [redacted]. Hij heeft een vraag over de waterlopen in Krabbendam.



Zou jij hem willen terugbellen op nummer: [REDACTED].

Met vriendelijke groet,

[REDACTED]  
KCC

Contactgegevens:

[REDACTED]

Opmerkingen/Acties:

**24-07-2024 13:18** [REDACTED]:

Doorgestuurd naar [REDACTED]

[Open de melding mobiel](#)

[Open op de desktop](#)

Met vriendelijke groet,

[REDACTED] [REDACTED]

**Van:** [J] <[J]@schagen.nl>

**Verzonden:** 19-09-2024 08:53

**Aan:** [J], [J] <[J]@hhnk.nl>

**Onderwerp:** Kerkpad 9A Warmenhuizen

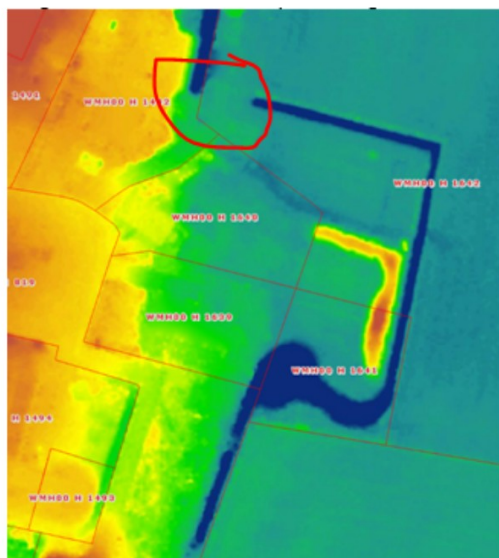
---

Beste [J]

Wij hebben een aantal maanden terug contact gehad over de watergang bij Kerkpad 9A. Jij hebt toen aangegeven dat wat water is water moet blijven en het anders gecompenseerd moet worden. Je hebt aangegeven dat het een waterbergende functie heeft en demping nadelige gevolgen heeft voor de afwatering.

Aanvullend heb ik toch nog 2 vragen.

1. Op de foto di je meestuurde (hoogtekaart ANH4 (2020) zie je dat er een ruimte aanwezig is tussen de twee wateren. Zijn deze twee wateren verbonden en zo ja, doormiddel van wat (een wadi?)
2. Zijn deze wateren in het verleden ooit verbonden geweest? Wij zien dat in 2013 de sloot nog net iets anders liep, maar het is onduidelijk of deze twee sloten ooit verbonden zijn geweest. Kan jij aangeven of deze verbonden zijn/zijn geweest en of dat van belang is voor het hoogheemraadschap?



Hoogtekaart ANH4 (2020)



Situatie 2013

Met vriendelijke groet,





Bezoekadres: Laan 19, 1741 EA Schagen

Postadres: Postbus 8, 1740 AA Schagen

Tel.: (0224) 210 400

Fax: (0224) 210 455



**Bespaar papier -- Is het echt nodig om deze e--mail te printen?**

Disclaimer:

Informatie verzonden met dit e--mailbericht kan vertrouwelijk zijn en is uitsluitend bestemd voor geadresseerde(n).

Indien deze informatie niet voor u bestemd is, wilt u dan de afzender berichten en dit document uit uw bestanden verwijderen?

De gemeente Schagen sluit het gebruik van e--mail uitdrukkelijk uit voor het aangaan van verplichtingen of rechtsbetrekkingen.

**Van:** [redacted] <[redacted]@schagen.nl>  
**Verzonden:** 19-09-2024 10:29  
**Aan:** [redacted], [redacted] <[redacted]@hhnk.nl>  
**Onderwerp:** Re: Kerkpad 9A Warmenhuizen

---

Beste [redacted]

Bedankt voor je snelle reactie. Wij vragen dit ivm een handhavingsverzoek, omdat de sloten zonder vergunning zijn aangepast. Wij zijn vanuit de gemeente aan het onderzoeken wat er met deze sloot moet gebeuren ivm handhaving op de sloot aan beide kanten. Zoals de situatie er nu bij ligt is niet vergund en kan mogelijk nog aangepast moeten worden na handhaving.

Uit jouw reactie begrijp ik dat het hoogheemraadschap hier graag een verbinding in ziet. Wij zullen dit dan meenemen in de beoordeling.

Is er nog een voorkeur voor hoe deze verbinding aanwezig moet zijn, doormiddel van een wadi of op een andere manier?

Misschien nog even telefonisch contact met elkaar hebben, zodat wij zeker weten dat we een reactie geven die ook aansluit bij het hoogheemraadschap? Wanneer zou jou dat uitkomen?

Met vriendelijke groet,

[redacted]

Verzonden vanaf [Outlook voor Android](#)

[redacted]

Casemanager fysieke leefomgeving



Bezoekadres: Laan 19, 1741 EA Schagen  
Postadres: Postbus 8, 1740 AA Schagen  
Tel.: (0224) 210 400  
Fax: (0224) 210 455



**Bespaar papier -- Is het echt nodig om deze e--mail te printen?**

Disclaimer:

Informatie verzonden met dit e--mailbericht kan vertrouwelijk zijn en is uitsluitend bestemd voor geadresseerde(n). Indien deze informatie niet voor u bestemd is, wilt u dan de afzender berichten en dit document uit uw bestanden verwijderen? De gemeente Schagen sluit het gebruik van e--mail uitdrukkelijk uit voor het aangaan van verplichtingen of rechtsbetrekkingen.

---

**From:** [redacted], [redacted] <[redacted]@hhnk.nl>  
**Sent:** Thursday, September 19, 2024 10:14:34 AM  
**To:** [redacted] <[redacted]@schagen.nl>  
**Cc:** [redacted], [redacted] <[redacted]@hhnk.nl>; [redacted], [redacted], [redacted] <[redacted]@hhnk.nl>; [redacted], [redacted] <[redacted]@hhnk.nl>  
**Subject:** RE: Kerkpad 9A Warmenhuizen

Beste [redacted]

Deze waterlopen en (eventuele) kunstwerken staan (nog) niet bij ons in de legger. Wat hier precies aan verbinding ligt, zou in de praktijk bekeken moeten worden. Wat de eerdere staat van deze waterlopen was, is ook niet bij ons bekend. De informatie die wij hebben is de BGT en de AHN.

Het heeft de voorkeur om een verbinding te hebben, zodat het water weg kan en er ook kan komen. Anders krijg je stinksloten of mogelijke inundatie.

Ik zal vragen aan een collega om de huidige situatie te inventariseren zodat deze in de legger opgenomen kan worden.



Met vriendelijke groet,

[Redacted] J

Adviseur Integraal Waterbeheer

Hoogheemraadschap Hollands Noorderkwartier

Bezoekadres: Stationsplein 136, 1703 WC Heerhugowaard

Postadres: Postbus 250, 1700 AG Heerhugowaard

t 072 [Redacted] J – m 06 [Redacted] J

w hhnk.nl

Werkdagen: maandag, woensdag, donderdag en vrijdag

---

**Van:** [Redacted] J <[Redacted] J@schagen.nl>

**Verzonden:** donderdag 19 september 2024 08:54

**Aan:** [Redacted] J, [Redacted] J <[Redacted] J@hhnk.nl>

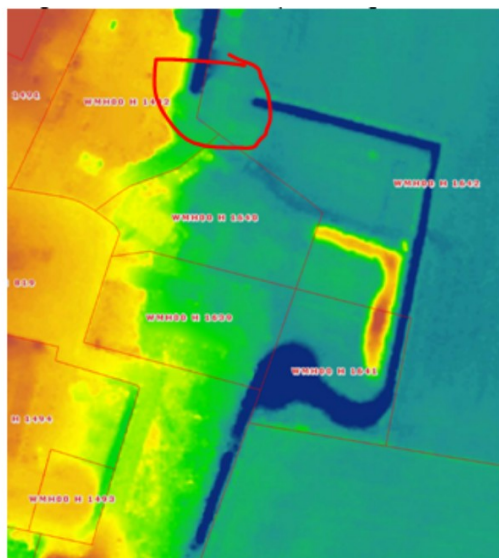
**Onderwerp:** Kerkpad 9A Warmenhuizen



Wij hebben een aantal maanden terug contact gehad over de watergang bij Kerkpad 9A. Jij hebt toen aangegeven dat wat water is water moet blijven en het anders gecompenseerd moet worden. Je hebt aangegeven dat het een waterbergende functie heeft en demping nadelige gevolgen heeft voor de afwatering.

Aanvullend heb ik toch nog 2 vragen.

1. Op de foto di je meestuurde (hoogekaart ANH4 (2020) zie je dat er een ruimte aanwezig is tussen de twee wateren. Zijn deze twee wateren verbonden en zo ja, doormiddel van wat (een wadi?)  
**hoogstwaarschijnlijk een duiker. Maar dit is niet met zekerheid te zeggen.**
2. Zijn deze wateren in het verleden ooit verbonden geweest? Wij zien dat in 2013 de sloot nog net iets anders liep, maar het is onduidelijk of deze twee sloten ooit verbonden zijn geweest. Kan jij aangeven of deze verbonden zijn/zijn geweest en of dat van belang is voor het hoogheemraadschap?



Hoogtekaart ANH4 (2020)



Situatie 2013

Met vriendelijke groet,

**Bespaar papier -- Is het echt nodig om deze e--mail te printen?**

**Disclaimer:**

Informatie verzonden met dit e--mailbericht kan vertrouwelijk zijn en is uitsluitend bestemd voor geadresseerde(n).

Indien deze informatie niet voor u bestemd is, wilt u dan de afzender berichten en dit document uit uw bestanden verwijderen?

De gemeente Schagen sluit het gebruik van e--mail uitdrukkelijk uit voor het aangaan van verplichtingen of rechtsbetrekkingen.



*Deze e-mail geldt alleen als formeel besluit als dat specifiek benoemd is in de mail of in de bijlage daarbij.*

*Heeft u een formeel besluit nodig of twijfelt u over de rechtsgeldigheid van deze mail, neem dan telefonisch contact met ons op of kijk op onze website*

**Van:** [redacted] <[redacted]@hhnk.nl>

**Verzonden:** 18-12-2024 12:50

**Aan:** [redacted] <[redacted]@hhnk.nl>,  
[redacted] <[redacted]@hhnk.nl>

**Onderwerp:** Krabbendam

Volgens mij is dit het uiterst haalbare als het moet zoals de gemeente aangeeft dat het geen tuin mag zijn.



Met vriendelijke groet,

[redacted]  
Adviseur Integraal Waterbeheer Noordkop en Texel

Hoogheemraadschap Hollands Noorderkwartier  
Stationsplein 136, Heerhugowaard  
Postbus 250, 1700 AG Heerhugowaard

t. 072 [redacted]

i. [www.hhnk.nl](http://www.hhnk.nl)

ma | di | wo-ochtend | vr-ochtend



**Van:** [redacted] <[redacted]@hhnk.nl>  
**Verzonden:** 19-09-2024 15:41  
**Aan:** [redacted] <[redacted]@hhnk.nl>  
**Onderwerp:** FW: Kerkpad 9A Warmenhuizen

---

Graag morgen even bespreken samen ☐

---

**Van:** [redacted] <[redacted]@schagen.nl>  
**Verzonden:** donderdag 19 september 2024 10:30  
**Aan:** [redacted] <[redacted]@hhnk.nl>  
**Onderwerp:** Re: Kerkpad 9A Warmenhuizen

Beste [redacted]

Bedankt voor je snelle reactie. Wij vragen dit ivm een handhavingsverzoek, omdat de sloten zonder vergunning zijn aangepast. Wij zijn vanuit de gemeente aan het onderzoeken wat er met deze sloot moet gebeuren ivm handhaving op de sloot aan beide kanten. Zoals de situatie er nu bij ligt is niet vergund en kan mogelijk nog aangepast moeten worden na handhaving.

Uit jouw reactie begrijp ik dat het hoogheemraadschap hier graag een verbinding in ziet. Wij zullen dit dan meenemen in de beoordeling.

Is er nog een voorkeur voor hoe deze verbinding aanwezig moet zijn, doormiddel van een wadi of op een andere manier?

Misschien nog even telefonisch contact met elkaar hebben, zodat wij zeker weten dat we een reactie geven die ook aansluit bij het hoogheemraadschap? Wanneer zou jou dat uitkomen?

Met vriendelijke groet,

[redacted]

Verzonden vanaf [Outlook voor Android](#)

[redacted]

Casemanager fysieke leefomgeving



Bezoekadres: Laan 19, 1741 EA Schagen  
Postadres: Postbus 8, 1740 AA Schagen  
Tel.: (0224) 210 400  
Fax: (0224) 210 455



**Bespaar papier -- Is het echt nodig om deze e--mail te printen?**

Disclaimer:

Informatie verzonden met dit e--mailbericht kan vertrouwelijk zijn en is uitsluitend bestemd voor geadresseerde(n). Indien deze informatie niet voor u bestemd is, wilt u dan de afzender berichten en dit document uit uw bestanden verwijderen? De gemeente Schagen sluit het gebruik van e--mail uitdrukkelijk uit voor het aangaan van verplichtingen of rechtsbetrekkingen.

---

**From:** [redacted] <[redacted]@hhnk.nl>  
**Sent:** Thursday, September 19, 2024 10:14:34 AM  
**To:** [redacted] <[redacted]@schagen.nl>  
**Cc:** [redacted] <[redacted]@hhnk.nl>; [redacted] <[redacted]@hhnk.nl>; [redacted] <[redacted]@hhnk.nl>; [redacted] <[redacted]@hhnk.nl>  
**Subject:** RE: Kerkpad 9A Warmenhuizen

Beste [redacted]

Deze waterlopen en (eventuele) kunstwerken staan (nog) niet bij ons in de legger.

Wat hier precies aan verbinding ligt, zou in de praktijk bekeken moeten worden.  
Wat de eerdere staat van deze waterlopen was, is ook niet bij ons bekend.  
De informatie die wij hebben is de BGT en de AHN.

Het heeft de voorkeur om een verbinding te hebben, zodat het water weg kan en er ook kan komen. Anders krijg je stinksloten of mogelijke inundatie.

Ik zal vragen aan een collega om de huidige situatie te inventariseren zodat deze in de legger opgenomen kan worden.



Met vriendelijke groet,

J

Adviseur Integraal Waterbeheer

Hoogheemraadschap Hollands Noorderkwartier

Bezoekadres: Stationsplein 136, 1703 WC Heerhugowaard

Postadres: Postbus 250, 1700 AG Heerhugowaard

t 072 J – m 06 J

w hnk.nl

Werkdagen: maandag, woensdag, donderdag en vrijdag

Van: [redacted] <[redacted]@schagen.nl>  
Verzonden: donderdag 19 september 2024 08:54  
Aan: [redacted], [redacted] <[redacted]@hhnk.nl>  
Onderwerp: Kerkpad 9A Warmenhuizen

Beste [redacted]

Wij hebben een aantal maanden terug contact gehad over de watergang bij Kerkpad 9A. Jij hebt toen aangegeven dat wat water is water moet blijven en het anders gecompenseerd moet worden. Je hebt aangegeven dat het een waterbergende functie heeft en demping nadelige gevolgen heeft voor de afwatering.

Aanvullend heb ik toch nog 2 vragen.

1. Op de foto di je meestuurde (hoogtekaart ANH4 (2020) zie je dat er een ruimte aanwezig is tussen de twee wateren. Zijn deze twee wateren verbonden en zo ja, doormiddel van wat (een wadi?)  
hoogstwaarschijnlijk een duiker. Maar dit is niet met zekerheid te zeggen.
2. Zijn deze wateren in het verleden ooit verbonden geweest? Wij zien dat in 2013 de sloot nog net iets anders liep, maar het is onduidelijk of deze twee sloten ooit verbonden zijn geweest. Kan jij aangeven of deze verbonden zijn/zijn geweest en of dat van belang is voor het hoogheemraadschap?



Hoogtekaart ANH4 (2020)



Situatie 2013

Met vriendelijke groet,

[redacted]  
Casemanager fysieke leefomgeving





**Bespaar papier -- Is het echt nodig om deze e--mail te printen?**

Disclaimer:

Informatie verzonden met dit e--mailbericht kan vertrouwelijk zijn en is uitsluitend bestemd voor geadresseerde(n).

Indien deze informatie niet voor u bestemd is, wilt u dan de afzender berichten en dit document uit uw bestanden verwijderen?

De gemeente Schagen sluit het gebruik van e--mail uitdrukkelijk uit voor het aangaan van verplichtingen of rechtsbetrekkingen.



*Deze e-mail geldt alleen als formeel besluit als dat specifiek benoemd is in de mail of in de bijlage daarbij.*

*Heeft u een formeel besluit nodig of twijfelt u over de rechtsgeldigheid van deze mail, neem dan telefonisch contact met ons op of kijk op onze website*

**Van:** [redacted] <[redacted]@hhnk.nl>  
**Verzonden:** 19-09-2024 10:16  
**Aan:** [redacted] <[redacted]@hhnk.nl>  
**CC:** [redacted] - [redacted] <[redacted]@hhnk.nl>, [redacted] <[redacted]@hhnk.nl>, [redacted] <[redacted]@hhnk.nl>  
**Onderwerp:** FW: Kerkpad 9A Warmenhuizen

---

Hoi [redacted],

Zie jij mogelijkheid om een deel Krabbendam in onze legger te krijgen? (in te meten?)

Ik hoor het graag.

Gemeente heeft hier een handhavingprocedure lopen. Maar wij zijn vooral geïnteresseerd in de huidige situatie van de waterlopen en kunstwerken.

Groetjes, [redacted]

---

**Van:** [redacted]  
**Verzonden:** donderdag 19 september 2024 10:15  
**Aan:** [redacted] <[redacted]@schagen.nl>  
**CC:** [redacted] <[redacted]@hhnk.nl>; [redacted] - [redacted] <[redacted]@hhnk.nl>; [redacted], [redacted] <[redacted]@hhnk.nl>  
**Onderwerp:** RE: Kerkpad 9A Warmenhuizen

Beste [redacted]

Deze waterlopen en (eventuele) kunstwerken staan (nog) niet bij ons in de legger.

Wat hier precies aan verbinding ligt, zou in de praktijk bekeken moeten worden.

Wat de eerdere staat van deze waterlopen was, is ook niet bij ons bekend.

De informatie die wij hebben is de BGT en de AHN.

Het heeft de voorkeur om een verbinding te hebben, zodat het water weg kan en er ook kan komen. Anders krijg je stinksloten of mogelijke inundatie.

Ik zal vragen aan een collega om de huidige situatie te inventariseren zodat deze in de legger opgenomen kan worden.



Met vriendelijke groet,

[Redacted] J

Adviseur Integraal Waterbeheer

Hoogheemraadschap Hollands Noorderkwartier

Bezoekadres: Stationsplein 136, 1703 WC Heerhugowaard

Postadres: Postbus 250, 1700 AG Heerhugowaard

t 072 [Redacted] J – m 06 [Redacted] J

w hhnk.nl

Werkdagen: maandag, woensdag, donderdag en vrijdag

---

**Van:** [Redacted] J <[Redacted] J@schagen.nl>

**Verzonden:** donderdag 19 september 2024 08:54

**Aan:** [Redacted] J, [Redacted] J <[Redacted] J@hhnk.nl>

**Onderwerp:** Kerkpad 9A Warmenhuizen

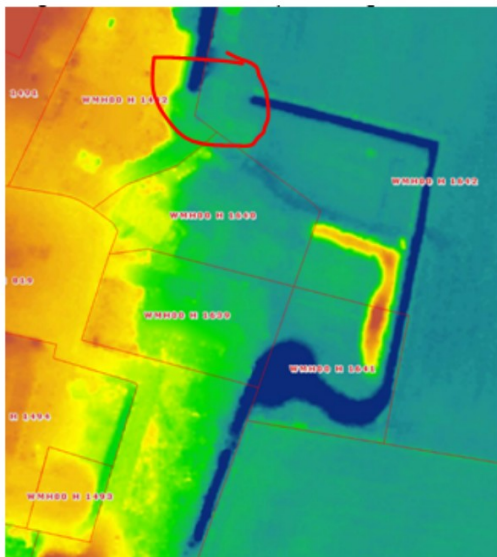
Beste [Redacted] J



Wij hebben een aantal maanden terug contact gehad over de watergang bij Kerkpad 9A. Jij hebt toen aangegeven dat wat water is water moet blijven en het anders gecompenseerd moet worden. Je hebt aangegeven dat het een waterbergende functie heeft en demping nadelige gevolgen heeft voor de afwatering.

Aanvullend heb ik toch nog 2 vragen.

1. Op de foto di je meestuurde (hoogekaart ANH4 (2020) zie je dat er een ruimte aanwezig is tussen de twee wateren. Zijn deze twee wateren verbonden en zo ja, doormiddel van wat (een wadi?)  
**hoogstwaarschijnlijk een duiker. Maar dit is niet met zekerheid te zeggen.**
2. Zijn deze wateren in het verleden ooit verbonden geweest? Wij zien dat in 2013 de sloot nog net iets anders liep, maar het is onduidelijk of deze twee sloten ooit verbonden zijn geweest. Kan jij aangeven of deze verbonden zijn/zijn geweest en of dat van belang is voor het hoogheemraadschap?



Hoogtekaart ANH4 (2020)



Situatie 2013

Met vriendelijke groet,



Casemanager fysieke leefomgeving



Bezoekadres: Laan 19, 1741 EA Schagen  
Postadres: Postbus 8, 1740 AA Schagen  
Tel.: (0224) 210 400  
Fax: (0224) 210 455



Bespaar papier -- Is het echt nodig om deze e--mail te printen?

Disclaimer:

Informatie verzonden met dit e--mailbericht kan vertrouwelijk zijn en is uitsluitend bestemd voor geadresseerde(n).

Indien deze informatie niet voor u bestemd is, wilt u dan de afzender berichten en dit document uit uw bestanden verwijderen?

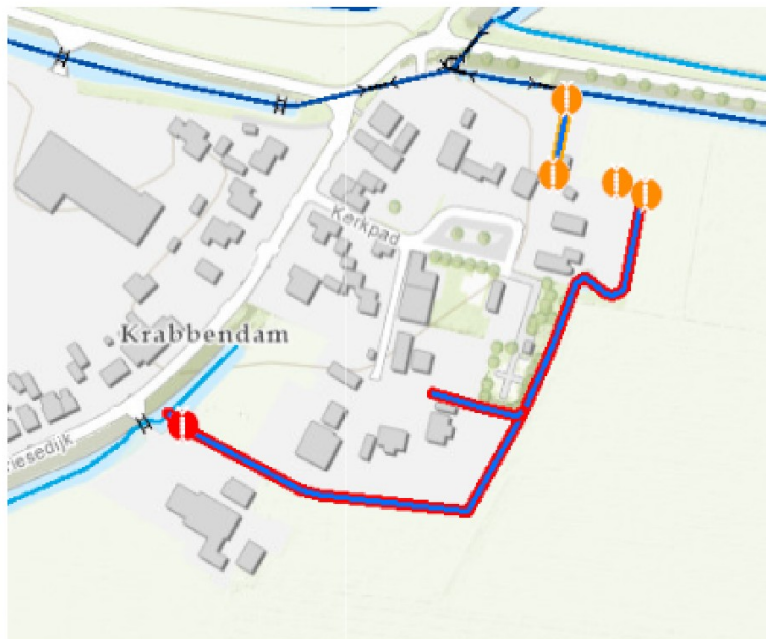
De gemeente Schagen sluit het gebruik van e--mail uitdrukkelijk uit voor het aangaan van verplichtingen of rechtsbetrekkingen.

**Van:** [redacted] <[redacted]@hhnk.nl>  
**Verzonden:** 26-09-2024 16:56  
**Aan:** [redacted] <[redacted]@hhnk.nl>  
**CC:** [redacted], [redacted] <[redacted]@hhnk.nl>  
**Onderwerp:** FW: Klusje Krabbedam

---

Hoi [redacted],

Fijn dat je ernaar hebt gekeken.  
Ik heb er nog wat vragen in gezet.  
Hoe is de afwatering aan de andere kant tussen Kerkweg 10 en Westfriesedijk 92.  
Ik was ook benieuwd hoe het daar zit. De greppel ligt geheel in hetzelfde peilvak.  
Dus mogelijk kan het water aan beide kanten weg.  
Heeft geen haast ofzo, maar als je in de buurt bent ☐



Groetjes, [redacted]

---

**Van:** [redacted] <[redacted]@hhnk.nl>  
**Verzonden:** dinsdag 24 september 2024 10:29  
**Aan:** [redacted] <[redacted]@hhnk.nl>  
**Onderwerp:** Klusje Krabbedam

[redacted],

Ik heb mij gegevens in geoweb gezet en ik heb nog een aantal foto's gemaakt. De gegevens in geo kloppen niet helemaal maal. De buizen pvc 300, sluiten op elkaar aan en de buis 200 is een aparte afvoer van de vijver van nr. 9a. Verder bestaat het vooral uit droge greppels en is er geen direct water probleem.

Groet,

[redacted]















**Van:** [redacted] <[redacted]@hhnk.nl>  
**Verzonden:** 19-09-2024 10:16  
**Aan:** [redacted] <[redacted]@hhnk.nl>  
**CC:** [redacted] - [redacted] <[redacted]@hhnk.nl>, [redacted] <[redacted]@hhnk.nl>, [redacted] <[redacted]@hhnk.nl>  
**Onderwerp:** FW: Kerkpad 9A Warmenhuizen

---

Hoi [redacted],

Zie jij mogelijkheid om een deel Krabbendam in onze legger te krijgen? (in te meten?)

Ik hoor het graag.

Gemeente heeft hier een handhavingprocedure lopen. Maar wij zijn vooral geïnteresseerd in de huidige situatie van de waterlopen en kunstwerken.

Groetjes, [redacted]

---

**Van:** [redacted]  
**Verzonden:** donderdag 19 september 2024 10:15  
**Aan:** [redacted] <[redacted]@schagen.nl>  
**CC:** [redacted] <[redacted]@hhnk.nl>; [redacted] - [redacted] <[redacted]@hhnk.nl>; [redacted], [redacted] <[redacted]@hhnk.nl>  
**Onderwerp:** RE: Kerkpad 9A Warmenhuizen

Beste [redacted]

Deze waterlopen en (eventuele) kunstwerken staan (nog) niet bij ons in de legger.

Wat hier precies aan verbinding ligt, zou in de praktijk bekeken moeten worden.

Wat de eerdere staat van deze waterlopen was, is ook niet bij ons bekend.

De informatie die wij hebben is de BGT en de AHN.

Het heeft de voorkeur om een verbinding te hebben, zodat het water weg kan en er ook kan komen. Anders krijg je stinksloten of mogelijke inundatie.

Ik zal vragen aan een collega om de huidige situatie te inventariseren zodat deze in de legger opgenomen kan worden.



Met vriendelijke groet,

[Redacted] J

Adviseur Integraal Waterbeheer

Hoogheemraadschap Hollands Noorderkwartier

Bezoekadres: Stationsplein 136, 1703 WC Heerhugowaard

Postadres: Postbus 250, 1700 AG Heerhugowaard

t 072 [Redacted] J – m 06 [Redacted] J

w hhnk.nl

Werkdagen: maandag, woensdag, donderdag en vrijdag

---

**Van:** [Redacted] J <[Redacted] J@schagen.nl>

**Verzonden:** donderdag 19 september 2024 08:54

**Aan:** [Redacted] J, [Redacted] J <[Redacted] J@hhnk.nl>

**Onderwerp:** Kerkpad 9A Warmenhuizen

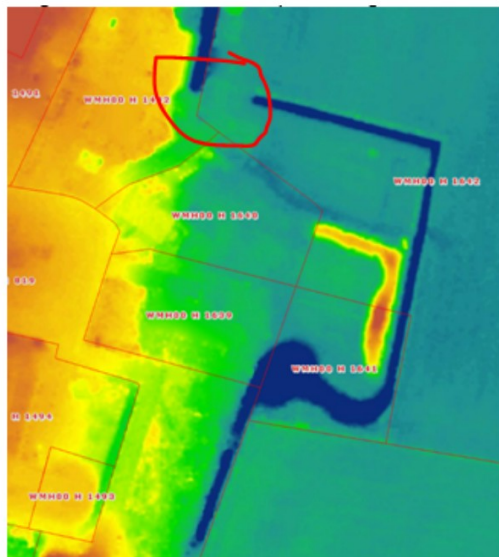
Beste [Redacted] J



Wij hebben een aantal maanden terug contact gehad over de watergang bij Kerkpad 9A. Jij hebt toen aangegeven dat wat water is water moet blijven en het anders gecompenseerd moet worden. Je hebt aangegeven dat het een waterbergende functie heeft en demping nadelige gevolgen heeft voor de afwatering.

Aanvullend heb ik toch nog 2 vragen.

1. Op de foto di je meestuurde (hoogekaart ANH4 (2020) zie je dat er een ruimte aanwezig is tussen de twee wateren. Zijn deze twee wateren verbonden en zo ja, doormiddel van wat (een wadi?)  
**hoogstwaarschijnlijk een duiker. Maar dit is niet met zekerheid te zeggen.**
2. Zijn deze wateren in het verleden ooit verbonden geweest? Wij zien dat in 2013 de sloot nog net iets anders liep, maar het is onduidelijk of deze twee sloten ooit verbonden zijn geweest. Kan jij aangeven of deze verbonden zijn/zijn geweest en of dat van belang is voor het hoogheemraadschap?



Hoogtekaart ANH4 (2020)



Situatie 2013

Met vriendelijke groet,

  
Casemanager fysieke leefomgeving



Bezoekadres: Laan 19, 1741 EA Schagen  
Postadres: Postbus 8, 1740 AA Schagen  
Tel.: (0224) 210 400  
Fax: (0224) 210 455



Bespaar papier -- Is het echt nodig om deze e--mail te printen?

Disclaimer:

Informatie verzonden met dit e--mailbericht kan vertrouwelijk zijn en is uitsluitend bestemd voor geadresseerde(n).

Indien deze informatie niet voor u bestemd is, wilt u dan de afzender berichten en dit document uit uw bestanden verwijderen?

De gemeente Schagen sluit het gebruik van e--mail uitdrukkelijk uit voor het aangaan van verplichtingen of rechtsbetrekkingen.



## Toelichting grondslagen

In dit document kunt u secties vinden die onleesbaar zijn gemaakt. Deze informatie is achterwege gelaten op basis van de Wet open overheid (Woo). De letter die hierbij is vermeld correspondeert met de bijbehorende grondslag in onderstaand overzicht.

### **J** Art. 5.1 lid 2 sub e

Het belang van de openbaarmaking van deze informatie weegt niet op tegen het belang van de eerbiediging van de persoonlijke levenssfeer van betrokkenen