

Nummer K41307/05 Vervangt K41307/04
Uitgegeven 2016-03-01
Geldig tot Onbepaald Pagina 1 van 3

Zand uit dynamische wingebieden

J. van Vliet b.v.

VERKLARING VAN KIWA



Dit productcertificaat is afgegeven op basis van BRL 9313 "Zand uit dynamische wingebieden" d.d. 29 november 2012 inclusief wijzigingsblad d.d. 13 mei 2015, conform het Kiwa-Reglement voor Productcertificatie.

Kiwa verklaart dat het gerechtvaardigd vertrouwen bestaat dat de door de certificaathouder geleverde producten aan de in dit certificaat vastgelegde milieuhygiënische specificaties van het Besluit bodemkwaliteit voldoen, mits zij zijn voorzien van het NL BSB[®]-merk op de wijze zoals aangegeven in dit certificaat voor de volgende niveaus:

- Niveau V: zoet zand uit niet-maritieme wingebieden

Kiwa verklaart dat voor dit productcertificaat geen controle plaatsvindt op het gebruik in werken en op de melding- en/of informatieplicht van de gebruiker aan het bevoegd gezag. Kiwa verklaart, dat met inachtneming van het bovenstaande, zand uit dynamische wingebieden in zijn toepassingen en met in achtneming van de daarbij behorende toepassingsvoorwaarden voldoet aan de relevante eisen van het Besluit bodemkwaliteit.

Voor het Besluit bodemkwaliteit is dit een door de minister van Infrastructuur en Milieu erkend certificaat, indien het certificaat is opgenomen in het "Overzicht van erkende kwaliteitsverklaringen in de bouw" op de website van SBK: www.bouwkwaliteit.nl en de website van Bodem+: www.bodemplus.nl.



Kiwa

Advies: raadpleeg www.kiwa.nl om na te gaan of dit certificaat geldig is.

Kiwa Nederland B.V.
Sir Winston Churchilllaan 273
Postbus 70
2280 AB RIJSWIJK

Tel. 088 998 44 00
Fax 088 998 44 20
info@kiwa.nl
www.kiwa.nl

Certificaathouder
J. van Vliet b.v.
Toetsenbordweg 3
1033 MZ AMSTERDAM
Postbus 37188
1030 AD AMSTERDAM
Tel. 020-493 63 70
Fax 020-493 63 79

Uitvoeringslocatie
Zie bladzijde 2
van dit certificaat

Afbeelding van het NL BSB[®]-merk



® is een collectief merk van
Stichting Bouwkwiteit.

Besluit bodemkwaliteit

Zand uit dynamische wingebieden

PRODUCTSPECIFICATIE

Milieutechnische specificatie

In de BRL 9313 worden aan het zand eisen gesteld met betrekking tot de milieutechnische specificaties voor grond en baggerspecie, zoals verwoord in het Besluit bodemkwaliteit. De gemiddelde samenstellingswaarden bepaald overeenkomstig AP04-SG, voldoen aan de achtergrondwaarden van bijlage B van de Regeling bodemkwaliteit met inachtneming van art. 4.2.2. lid 4 en 5 van de Regeling bodemkwaliteit.

Herkomst en ketenverantwoordelijkheid

Dit NL BSB[®]-certificaat is geldig voor zand afkomstig uit het wingebied of depot opgenomen in tabel 1. Voor de winning van het zand uit een wingebied beschikt de certificaathouder over een concessie, ontgrondingsvergunning of toestemming van de eigenaar. De toestemming kan binnen een wingebied beperkt zijn tot nader vastgelegde winvakken. Het kwaliteitssysteem van de certificaathouder en toezicht door de certificatie instelling borgt de kwaliteit van het geleverde zand uit de winvakken. De BRL 9313 voorziet in de traceerbaarheid van het onder BRL 9313 geleverde zand. Deze ketenverantwoordelijkheid wordt aangegeven met niveaus. De volgende 5 niveaus worden daarbij onderscheiden:

- Niveau I: winning zout zand uit maritieme wingebieden
- Niveau II: zout zand geleverd uit een vaste opslaglocatie
- Niveau III: ontzilt zand
- Niveau IV: zoet zand / ontzilt zand geleverd uit een vaste opslaglocatie
- Niveau V: winning zoet zand uit niet-maritieme wingebieden

De certificaathouder kan één of meerdere niveaus uitvoeren. Bij levering van het gecertificeerde product dient te worden aangegeven wat de herkomst van de partij is en welk niveau. Het certificaat en afleverbon is een erkend bewijsmiddel mits aantoonbaar blijft dat deze documenten bij het geleverde zand behoren. Bij levering aan een andere certificaathouder neemt de afnemer de verantwoordelijkheid over en brengt het zand onder eigen certificaat op de markt. De ketenverantwoordelijkheid borgt dat binnen het kwaliteitssysteem van certificaathouders de levering herleidbaar is vanaf zandwinning.

Tabel 1: overzicht wingebied(en) en opslaglocatie(s)

Wingebied* / Opslagdepot	Niveau				
	I	II	III**	IV	V
IJsselmeer					X
Wolderwijd					X

* beperkt tot de winvakken waarvoor concessie, ontgrondingsvergunning of toestemming van de eigenaar is verleend. Een lijst van actuele winvakken is op te vragen bij de certificaathouder en/of certificatie-instelling

** Ontzilt zand (Niveau III) is zand waarvan het chloridegehalte door spoelen met water is teruggebracht tot maximaal 200 mg Cl /kg ds.

TOEPASSING EN GEBRUIK

Het zand voldoet aan de achtergrondwaarden zoals verwoord in de Regeling bodemkwaliteit en dient in overeenstemming met artikel 5, 6, 7 en 37 en 42 van het Besluit bodemkwaliteit te worden toegepast (functionaliteit, zorgplicht, algemene voorschriften en melding). Toepassingen van hoeveelheden van minder dan 50 m3 hoeven niet te worden gemeld.

Niveau I en II: Niet ontzilt zeezand is alleen op of in de bodem toepasbaar in zoute en brakke gebieden (gebieden waarbij de bodem in contact staat met water met een natuurlijk chloridegehalte hoger dan 5000 mg/l).

Niveau III, IV en V: het zand is vrij toepasbaar.

Voor zand dat in zoute rijkswateren wordt gewonnen en daar vervolgens ook weer wordt toegepast, is het RWS-stoffenpakket C3 van toepassing en dient aanvullend tributyltin (TBT) te worden bepaald.

Op de afleverbon wordt het betreffende certificaatnummer en niveau vermeld (zie onder MERKEN).

Zand uit dynamische wingebieden

MERKEN

De afleverdocumenten worden gemerkt met het NL BSB[®]-merk.

De uitvoering van merken is als volgt:



NL BSB[®] of

De afleverbon bevat ten minste de volgende aanduidingen:

1. NL BSB[®] woord- of beeldmerk;
2. het certificaatnummer en niveau;
3. (begin-eind)datum van aflevering;
4. naam van de certificaathouder;
5. naam en/of locatie herkomst;
6. de hoeveelheid geleverd product;
7. de totale hoeveelheid geleverd product (de gehele partij);
8. de bestemmingslocatie;
9. toepasbaarheid (bodemkwaliteitsklasse): voldoet aan de achtergrondwaarden: onbeperkt toepasbaar (Niveau III, IV en V) / toepasbaarheid beperkt tot zoute en brakke gebieden (Niveau I en II);
10. type levering: voor de wal / in depot / afgehaald / op het werk.

WENKEN VOOR DE TOEPASSER

Inspecteer bij aflevering:

- geleverd is wat is overeengekomen;
- het merk en de wijze van merken juist zijn;
- de afleverbon alle gegevens bevat;
- de producten geen zichtbare tekortkomingen vertonen.

Indien u op grond van het hiervoor gestelde tot afkeuring overgaat, neem dan contact op met:

- J. van Vliet b.v.

en zo nodig met:

- Kiwa Nederland B.V.

Het bewijsmiddel (afleverbonnen en certificaat) dient aan de opdrachtgever te worden overhandigd. Dat geldt niet bij levering aan natuurlijke personen anders dan in de uitoefening van beroep of bedrijf.

De toepasser moet het bewijsmiddel (afleverbonnen en certificaat) tenminste 5 jaar ter beschikking houden voor inzage door het bevoegd gezag. Dat geldt niet voor natuurlijke personen anders dan in uitoefening van beroep of bedrijf.

LIJST VAN VERMELDE DOCUMENTEN

AP04-SG	Accreditatieprogramma voor keuring van partijen grond, bouwstoffen en korrelvormige afvalstoffen - Onderdeel: Samenstelling Grond; vigerende versie beschikbaar via www.sikb.nl .
Besluit bodemkwaliteit	Besluit bodemkwaliteit, Staatsblad van het Koninkrijk der Nederlanden 2007, nr. 469 en bijbehorende wijzigingen.
Regeling bodemkwaliteit	Regeling bodemkwaliteit, Staatscourant 2007, nr. 247 en bijbehorende wijzigingen.

Toelichting grondslagen

In dit document kunt u secties vinden die onleesbaar zijn gemaakt. Deze informatie is achterwege gelaten op basis van de Wet open overheid (Woo). De letter die hierbij is vermeld correspondeert met de bijbehorende grondslag in onderstaand overzicht.

J Art. 5.1 lid 2 sub e

Het belang van de openbaarmaking van deze informatie weegt niet op tegen het belang van de eerbiediging van de persoonlijke levenssfeer van betrokkenen



NL BSB®
Productcertificaat
K100631/01



Uitgegeven 2019-02-01

Geldig tot *onbepaald*

Pagina 1 van 3

Zand uit dynamische wingebieden
Van Oord Grondstoffen B.V.

VERKLARING VAN KIWA

Dit productcertificaat is afgegeven op basis van BRL 9313 "Zand uit dynamische wingebieden" d.d. 29 november 2012 inclusief wijzigingsblad d.d. 13 mei 2015, conform het Kiwa-Reglement voor Certificatie.

Kiwa verklaart dat het gerechtvaardigd vertrouwen bestaat dat de door de certificaathouder geleverde producten aan de in dit certificaat vastgelegde milieuhygiënische specificaties van het Besluit bodemkwaliteit voldoen, mits zij zijn voorzien van het NL BSB®-merk op de wijze zoals aangegeven in dit certificaat voor de volgende niveaus:

- Niveau V: zoet zand uit niet-maritieme wingebieden

Kiwa verklaart dat voor dit productcertificaat geen controle plaatsvindt op het gebruik in werken en op de melding- en/of informatieplicht van de gebruiker aan het bevoegd gezag.

Kiwa verklaart, dat met inachtneming van het bovenstaande, zand uit dynamische wingebieden in zijn toepassingen en met in achtneming van de daarbij behorende toepassingsvoorwaarden voldoet aan de relevante eisen van het Besluit bodemkwaliteit.

Voor het Besluit bodemkwaliteit is dit een door de minister van Infrastructuur en Waterstaat erkend certificaat, indien het certificaat is opgenomen in het "Overzicht van erkende kwaliteitsverklaringen in de bouw" op de website van SBK: www.bouwkwaliteit.nl en de website van Bodem+: www.bodemplus.nl.



Kiwa

Advies: raadpleeg www.kiwa.nl om na te gaan of dit certificaat geldig is.

CERTIFICAAT

Kiwa Nederland B.V.

Sir Winston Churchillaan 273
Postbus 70
2280 AB RIJSWIJK
Tel. 088 998 44 00
Fax 088 998 44 20
info@kiwa.nl
www.kiwa.nl

Certificaathouder

Van Oord Grondstoffen B.V.
Schaardijk 211
3063 NH ROTTERDAM
Postbus 44137
3006 HC ROTTERDAM
Tel. 088-8265400
@vanoord.com
www.vanoordgrondstoffen.com
KvK 65018222

Uitvoeringslocatie

Zie bladzijde 2 van dit certificaat

Afbeelding van het

NL BSB®-merk



® is een collectief merk van
Stichting Bouwkwaliteit

Zand uit dynamische wingebieden

PRODUCTSPECIFICATIE

Milieutechnische specificatie

In de BRL 9313 worden aan het zand eisen gesteld met betrekking tot de milieutechnische specificaties voor grond en baggerspecie, zoals verwoord in het Besluit bodemkwaliteit. De gemiddelde samenstellingswaarden bepaald overeenkomstig AP04-SG, voldoen aan de achtergrondwaarden van bijlage B van de Regeling bodemkwaliteit met inachtneming van art. 4.2.2. lid 4 en 5 van de Regeling bodemkwaliteit.

Herkomst en ketenverantwoordelijkheid

Dit NL BSB®-certificaat is geldig voor zand afkomstig uit het wingebied of depot opgenomen in tabel 1. Voor de winning van het zand uit een wingebied beschikt de certificaathouder over een concessie, ontgrondingsvergunning of toestemming van de eigenaar. De toestemming kan binnen een wingebied beperkt zijn tot nader vastgelegde winvakken. Het kwaliteitssysteem van de certificaathouder en toezicht door de certificatie instelling borgt de kwaliteit van het geleverde zand uit de winvakken. De BRL 9313 voorziet in de traceerbaarheid van het onder BRL 9313 geleverde zand. Deze ketenverantwoordelijkheid wordt aangegeven met niveaus. De volgende 5 niveaus worden daarbij onderscheiden:

- Niveau I: winning zout zand uit maritieme wingebieden
- Niveau II: zout zand geleverd uit een vaste opslaglocatie
- Niveau III: ontzilt zand
- Niveau IV: zoet zand / ontzilt zand geleverd uit een vaste opslaglocatie
- Niveau V: winning zoet zand uit niet-maritieme wingebieden

De certificaathouder kan één of meerdere niveaus uitvoeren. Bij levering van het gecertificeerde product dient te worden aangegeven wat de herkomst van de partij is en welk niveau. Het certificaat en afleverbon is een erkend bewijsmiddel mits aantoonbaar blijft dat deze documenten bij het geleverde zand behoren. Bij levering aan een andere certificaathouder neemt de afnemer de verantwoordelijkheid over en brengt het zand onder eigen certificaat op de markt. De ketenverantwoordelijkheid borgt dat binnen het kwaliteitssysteem van certificaathouders de levering herleidbaar is vanaf zandwinning.

Tabel 1: overzicht wingebied(en) en opslaglocatie(s)

Wingebied* / Opslagdepot	Niveau				
	I	II	III**	IV	V
Stroomgeul Markerwadden					X

* beperkt tot de winvakken waarvoor concessie, ontgrondingsvergunning of toestemming van de eigenaar is verleend. Een lijst van actuele winvakken is op te vragen bij de certificaathouder en/of certificatie-instelling

** Ontzilt zand (Niveau III) is zand waarvan het chloridegehalte door spoelen met water is teruggebracht tot maximaal 200 mg Cl /kg ds.

TOEPASSING EN GEBRUIK

Het zand voldoet aan de achtergrondwaarden zoals verwoord in de Regeling bodemkwaliteit en dient in overeenstemming met artikel 5, 6, 7 en 37 en 42 van het Besluit bodemkwaliteit te worden toegepast (functionaliteit, zorgplicht, algemene voorschriften en melding). Toepassingen van hoeveelheden van minder dan 50 m³ hoeven niet te worden gemeld.

Niveau I en II: Niet ontzilt zeezand is alleen op of in de bodem toepasbaar in zoute en brakke gebieden (gebieden waarbij de bodem in contact staat met water met een natuurlijk chloridegehalte hoger dan 5000 mg/l).

Niveau III, IV en V: het zand is vrij toepasbaar.

Voor zand dat in zoute rijkswateren wordt gewonnen en daar vervolgens ook weer wordt toegepast, is het RWS-stoffenpakket C3 van toepassing en dient aanvullend tributyltin (TBT) te worden bepaald.

Op de afleverbon wordt het betreffende certificaatnummer en niveau vermeld (zie onder MERKEN).

Zand uit dynamische wingebieden

MERKEN

De afleverdocumenten worden gemerkt met het NL BSB®-merk.

De uitvoering van merken is als volgt:



NL BSB® of

De afleverbon bevat ten minste de volgende aanduidingen:

1. NL BSB® woord- of beeldmerk;
2. het certificaatnummer en niveau;
3. (begin-eind)datum van aflevering;
4. naam van de certificaathouder;
5. naam en/of locatie herkomst;
6. de hoeveelheid geleverd product;
7. de totale hoeveelheid geleverd product (de gehele partij);
8. de bestemmingslocatie;
9. toepasbaarheid (bodemkwaliteitsklasse): voldoet aan de achtergrondwaarden: onbeperkt toepasbaar (Niveau III, IV en V) / toepasbaarheid beperkt tot zoute en brakke gebieden (Niveau I en II);
10. type levering: voor de wal / in depot / afgehaald / op het werk.

WENKEN VOOR DE TOEPASSER

Inspecteer bij aflevering:

- geleverd is wat is overeengekomen;
- het merk en de wijze van merken juist zijn;
- de afleverbon alle gegevens bevat;
- de producten geen zichtbare tekortkomingen vertonen.

Indien u op grond van het hiervoor gestelde tot afkeuring overgaat, neem dan contact op met:

- Van Oord Grondstoffen B.V.

en zo nodig met:

- Kiwa Nederland B.V.

Het bewijsmiddel (afleverbonnen en certificaat) dient aan de opdrachtgever te worden overhandigd. Dat geldt niet bij levering aan natuurlijke personen anders dan in de uitoefening van beroep of bedrijf.

De toepasser moet het bewijsmiddel (afleverbonnen en certificaat) tenminste 5 jaar ter beschikking houden voor inzage door het bevoegd gezag. Dat geldt niet voor natuurlijke personen anders dan in uitoefening van beroep of bedrijf.

LIJST VAN VERMELDE DOCUMENTEN

AP04-SG	Accreditatieprogramma voor keuring van partijen grond, bouwstoffen en korrelvormige afvalstoffen - Onderdeel: Samenstelling Grond; vigerende versie beschikbaar via www.sikb.nl .
Besluit bodemkwaliteit	Besluit bodemkwaliteit, Staatsblad van het Koninkrijk der Nederlanden 2007, nr. 469 met bijbehorende wijzigingen.
Regeling bodemkwaliteit	Regeling bodemkwaliteit, Staatscourant 2007, nr. 247 met bijbehorende wijzigingen.

Toelichting grondslagen

In dit document kunt u secties vinden die onleesbaar zijn gemaakt. Deze informatie is achterwege gelaten op basis van de Wet open overheid (Woo). De letter die hierbij is vermeld correspondeert met de bijbehorende grondslag in onderstaand overzicht.

J Art. 5.1 lid 2 sub e

Het belang van de openbaarmaking van deze informatie weegt niet op tegen het belang van de eerbiediging van de persoonlijke levenssfeer van betrokkenen



NL BSB® Productcertificaat K41307/06



Uitgegeven 2021-04-01 Vervangt K41307/05
Geldig tot Onbepaald
Pagina 1 van 3

Zand uit dynamische wingebieden **J. van Vliet B.V.**

VERKLARING VAN KIWA

Dit productcertificaat is afgegeven op basis van BRL 9313 "Zand uit dynamische wingebieden" d.d. 26 juni 2019, conform het Kiwa-Reglement voor Certificatie.

Kiwa verklaart dat het gerechtvaardigd vertrouwen bestaat dat de door de certificaathouder geleverde producten aan de in dit certificaat vastgelegde milieuhygiënische specificaties van het Besluit bodemkwaliteit voldoen, mits zij zijn voorzien van het NL BSB®-merk op de wijze zoals aangegeven in dit certificaat voor de volgende niveaus:

- Niveau V: zand uit zoete wateren

Kiwa verklaart dat voor dit productcertificaat geen controle plaatsvindt op het gebruik in werken en op de melding- en/of informatieplicht van de gebruiker aan het bevoegd gezag.

Kiwa verklaart, dat met inachtneming van het bovenstaande, zand uit dynamische wingebieden in zijn toepassingen en met in achtneming van de daarbij behorende toepassingsvoorwaarden voldoet aan de relevante eisen van het Besluit bodemkwaliteit.

Voor het Besluit bodemkwaliteit is dit een door de minister van Infrastructuur en Waterstaat erkend certificaat, indien het certificaat is opgenomen in het "Overzicht van erkende kwaliteitsverklaringen in de bouw" op de website van SBK: www.bouwkwaliteit.nl en de website van Bodem+: www.bodemplus.nl.



Kiwa

Advies: raadpleeg www.kiwa.nl om na te gaan of dit certificaat geldig is.

CERTIFICAAT

34132106/11

Kiwa Nederland B.V.
Sir Winston Churchillaan 273
Postbus 70
2280 AB RIJSWIJK
Tel. 088 998 44 00
Fax 088 998 44 20
info@kiwa.nl
www.kiwa.nl

Certificaathouder
J. van Vliet B.V.
Toetsenbordweg 3
1033 MZ AMSTERDAM
Tel. 020-493 63 70
@boskalis.com
www.jvanvlietbv.nl
KvK. 35008765

Uitvoeringslocatie
Zie bladzijde 2 van dit certificaat

**Afbeelding van het
NL BSB®-merk**



® is een collectief merk van
Stichting Bouwkwaliiteit

Zand uit dynamische wingebieden

PRODUCTSPECIFICATIE

Milieutechnische specificatie

In de BRL 9313 worden aan het zand eisen gesteld met betrekking tot de milieutechnische specificaties voor grond en baggerspecie, zoals verwoord in het Besluit bodemkwaliteit. De gemiddelde samenstellingswaarden bepaald overeenkomstig AP04-SG, voldoen aan de achtergrondwaarden van bijlage B van de Regeling bodemkwaliteit met inachtneming van art. 4.2.2. lid 4 en 5 van de Regeling bodemkwaliteit.

Herkomst en ketenverantwoordelijkheid

Dit NL BSB®-certificaat is geldig voor zand afkomstig uit het wingebied of depot opgenomen in tabel 1. Voor de winning van het zand uit een wingebied beschikt de certificaathouder over een concessie, ontgrondingsvergunning of toestemming van de eigenaar. De toestemming kan binnen een wingebied beperkt zijn tot nader vastgelegde winvakken. Het kwaliteitssysteem van de certificaathouder en toezicht door de certificatie instelling borgt de kwaliteit van het geleverde zand uit de winvakken. De BRL 9313 voorziet in de traceerbaarheid van het onder BRL 9313 geleverde zand. Deze ketenverantwoordelijkheid wordt aangegeven met niveaus. De volgende 5 niveaus worden daarbij onderscheiden:

- Niveau I: winning van niet-ontzilt zand uit zoute/brakke wateren
- Niveau II: zout zand geleverd uit een vaste opslaglocatie
- Niveau III: ontzilt zand
- Niveau IV: zoet zand / ontzilt zand geleverd uit een vaste opslaglocatie
- Niveau V: winning van zand uit zoete wateren

De certificaathouder kan één of meerdere niveaus uitvoeren. Bij levering van het gecertificeerde product dient te worden aangegeven wat de herkomst van de partij is en welk niveau. Het certificaat en afleverbon is een erkend bewijsmiddel mits aantoonbaar blijft dat deze documenten bij het geleverde zand behoren. Bij levering aan een andere certificaathouder neemt de afnemer de verantwoordelijkheid over en brengt het zand onder eigen certificaat op de markt. De ketenverantwoordelijkheid borgt dat binnen het kwaliteitssysteem van certificaathouders de levering herleidbaar is vanaf zandwinning.

Tabel 1: overzicht wingebied(en) en opslaglocatie(s)

Wingebied* / Opslagdepot	Niveau				
	I	II	III**	IV	V
IJsselmeer					X

* beperkt tot de winvakken waarvoor concessie, ontgrondingsvergunning of toestemming van de eigenaar is verleend. Een lijst van actuele winvakken is op te vragen bij de certificaathouder en/of certificatie-instelling

** Ontzilt zand (Niveau III) is zand waarvan het chloridegehalte door spoelen met water is teruggebracht tot maximaal 200 mg Cl /kg ds.

TOEPASSING EN GEBRUIK

Het zand voldoet aan de achtergrondwaarden zoals verwoord in de Regeling bodemkwaliteit en dient in overeenstemming met artikel 5, 6, 7 en 37 en 42 van het Besluit bodemkwaliteit te worden toegepast (functionaliteit, zorgplicht, algemene voorschriften en melding). Toepassingen van hoeveelheden van minder dan 50 m³ hoeven niet te worden gemeld.

Niveau I en II: Niet ontzilt zeezand is alleen op of in de bodem toepasbaar in zoute en brakke gebieden (gebieden waarbij de bodem in contact staat met water met een natuurlijk chloridegehalte hoger dan 5000 mg/l).

Niveau III, IV en V: het zand is vrij toepasbaar.

Voor zand dat in zoute rijkswateren wordt gewonnen en daar vervolgens ook weer wordt toegepast, is het RWS-stoffenpakket C3 van toepassing en dient aanvullend tributyltin (TBT) te worden bepaald.

Op de afleverbon wordt het betreffende certificaatnummer en niveau vermeld (zie onder MERKEN).

Zand uit dynamische wingebieden

MERKEN

De afleverdocumenten worden gemerkt met het NL BSB®-merk.

De uitvoering van merken is als volgt:

NL BSB® K41307 of



De afleverbon bevat ten minste de volgende aanduidingen:

1. NL BSB® woord- of beeldmerk;
2. certificaatnummer en niveau;
3. naam van de certificaathouder;
4. datum van aflevering;
5. naam van de afnemer;
6. de hoeveelheid geleverd product;
7. naam of de locatie van de loswal, op- of overslagplaats (bij niveau II of IV);
8. wingebied en evt. winvak (bij niveau I of V);
9. de bestemmingslocatie;
10. bodemkwaliteitsklasse: voldoet aan de achtergrondwaarden (AW2000);
11. toepasbaarheid: ... [onbeperkt toepasbaar / beperkt tot zoute en/of brakke gebieden];
12. type levering: ... [voor de wal / afgehaald / op het werk / etc.]

WENKEN VOOR DE TOEPASSER

Inspecteer bij aflevering:

- geleverd is wat is overeengekomen;
- het merk en de wijze van merken juist zijn;
- de afleverbon alle gegevens bevat;
- de producten geen zichtbare tekortkomingen vertonen.

Indien u op grond van het hiervoor gestelde tot afkeuring overgaat, neem dan contact op met:

- J. van Vliet B.V.

en zo nodig met:

- Kiwa Nederland B.V.

Het bewijsmiddel (afleverbonnen en certificaat) dient aan de opdrachtgever te worden overhandigd. Dat geldt niet bij levering aan natuurlijke personen anders dan in de uitoefening van beroep of bedrijf.

De toepasser moet het bewijsmiddel (afleverbonnen en certificaat) tenminste 5 jaar ter beschikking houden voor inzage door het bevoegd gezag. Dat geldt niet voor natuurlijke personen anders dan in uitoefening van beroep of bedrijf.

LIJST VAN VERMELDE DOCUMENTEN

AP04-SG	Accreditatieprogramma voor keuring van partijen grond, bouwstoffen en korrelvormige afvalstoffen - Onderdeel: Samenstelling Grond; vigerende versie beschikbaar via www.sikb.nl .
Besluit bodemkwaliteit	Besluit bodemkwaliteit, Staatsblad van het Koninkrijk der Nederlanden 2007, nr. 469 en bijbehorende wijzigingen.
Regeling bodemkwaliteit	Regeling bodemkwaliteit, Staatscourant 2007, nr. 247 en bijbehorende wijzigingen.

Toelichting grondslagen

In dit document kunt u secties vinden die onleesbaar zijn gemaakt. Deze informatie is achterwege gelaten op basis van de Wet open overheid (Woo). De letter die hierbij is vermeld correspondeert met de bijbehorende grondslag in onderstaand overzicht.

J Art. 5.1 lid 2 sub e

Het belang van de openbaarmaking van deze informatie weegt niet op tegen het belang van de eerbiediging van de persoonlijke levenssfeer van betrokkenen



NL BSB[®] Productcertificaat 881-21-BBK



Uitgegeven 2021-10-01 Vervangt 881-20-BBK
Geldig tot Onbepaald
Pagina 1 van 2

Industriezand en (gebroken) industriegrind

Zand - korrelklasse a - voor toepassing als grond
Zand voldoet aan de achtergrondwaarden voor grond.

Wezendonk Zand en Grind B.V.

VERKLARING VAN KIWA

Dit productcertificaat is afgegeven op basis van BRL 9321 "Milieuhygiënische kwaliteit van industriezand en (gebroken) industriegrind", versie d.d. 4 november 2014, inclusief wijzigingsblad d.d. 27 mei 2019, conform het Kiwa Reglement voor Certificatie.

Kiwa verklaart dat:

- het gerechtvaardigd vertrouwen bestaat dat de door de certificaathouder geleverde producten bij aflevering aan de in dit certificaat vastgelegde milieuhygiënische specificaties voldoen, mits zij zijn voorzien van het NL BSB[®]-merk op de wijze als aangegeven in dit certificaat.
- met in achtneming van het bovenstaande, het product in zijn toepassingen voldoet aan de relevante eisen van het Besluit bodemkwaliteit.

Kiwa verklaart dat voor dit productcertificaat geen controle plaatsvindt op het gebruik in werken en op de melding- en/of informatieplicht van de gebruiker aan het bevoegd gezag.

Voor het Besluit bodemkwaliteit is dit een door de minister van Infrastructuur en Waterstaat erkend certificaat, indien het certificaat is opgenomen in het "Overzicht van erkende kwaliteitsverklaringen in de bouw" op de website van SBK: www.bouwkwaliteit.nl en de website van Bodem+: www.bodemplus.nl



Kiwa

Advies: raadpleeg www.kiwa.nl om na te gaan of dit certificaat geldig is.

CERTIFICAAT

Kiwa Nederland B.V.

Sir [redacted] 273
Postbus 70
[redacted] RIJSWIJK
Tel. 088 998 44 00
Fax 088 998 44 20
[redacted]@kiwa.nl
www.kiwa.nl

Certificaathouder

Wezendonk Zand en Grind B.V.
Vliegenwaard 2
6917 AB SPIJK
Tel.: 0316 541929
www.wezendonk.nl
KvK 09068179

Wingebieden

Tengnagelwaard
Overnachtingshaven Spijk

Productielocatie

Vliegenwaard 2
6917 AB SPIJK

Afbeelding van het
NL BSB[®]-merk



© is een collectief merk van
Stichting Bouwkwaliteit



Industriezand en (gebroken) industriegrind

MILIEUHYGIËNISCHE SPECIFICATIES

Onderwerp en toepassingsgebied

Dit productcertificaat heeft betrekking op het door Wezendonk Zand en Grind B.V. geproduceerde industriezand en (gebroken) industriegrind en de bijbehorende milieuhygiënische eigenschappen dat kan worden toegepast op de landbodem en/of in een oppervlaktewaterlichaam. Het product komt vrij bij winning uit de bodem.

Samenstelling

De gemiddelde samenstellingswaarden bepaald overeenkomstig AP 04-SG voldoen voor het beoogde toepassingsgebied aan bijlage B van de Regeling bodemkwaliteit, met inachtneming van artikel 4.2.2 lid 4 en lid 5 van de Regeling bodemkwaliteit.

TOEPASSINGSVOORWAARDEN

Voor industriezand en (gebroken) industriegrind gelden de volgende toepassingsvoorwaarden:

- het industriezand en (gebroken) industriegrind dient te worden toegepast conform de markering op de afleverbonnen, waarin de kwaliteitsklasse staat aangegeven waarvoor het product is gekwalificeerd
- het industriezand en (gebroken) industriegrind dient te worden toegepast in overeenstemming met artikel 5, 6, 7, 37 en 42 van het Besluit bodemkwaliteit (*functionaliteit, zorgplicht, algemene voorschriften en melding*).

CERTIFICATIEMERK

De afleveringsbon van het op basis van de BRL 9321 gecertificeerde industriezand en (gebroken) industriegrind wordt gemerkt met:

het NL BSB®-certificatiemerk (afmeting ten minste 10x10 mm):



dan wel

het NL BSB®-woordmerk (afmeting ten minste 5 mm hoog):

NL BSB® 881-21-BBK

De afleveringsbon bevat tevens de volgende verplichte aanduidingen:

- datum van belading en aflevering
- de naam van het schip of bij transport per as, het kenteken
- geleverde hoeveelheid, uitgedrukt in massa- of volume-eenheden
- naam en adres van de producent
- nummer van dit certificaat
- naam en herkomst van het product, zoals aangegeven op het productcertificaat:
 - o wingebied
 - o naam of locatie van de verwerkingsinstallatie
 - o eventueel handelsnaam
- moment van aflevering (inclusief/exclusief transport)
- resultaat van de controle op reinheid van het transportmiddel
- toepasbaarheid van het product ("kwaliteitsklasse: voldoet aan de grond klasse achtergrondwaarden / klasse wonen / klasse industrie).

Toepassingen van industriezand en (gebroken) industriegrind dat de achtergrondwaarden niet overschrijdt, in hoeveelheden van minder dan 50 m³, hoeven niet te worden gemeld.

WENKEN VOOR DE GEBRUIKER

Inspecteer bij aflevering:

- geleverd is wat is overeengekomen;
- het merk en de wijze van merken juist zijn;
- de afleveringsbon alle gegevens bevat.

Indien u op grond van het hiervoor gestelde tot afkeuring overgaat, neem dan contact op met:

- Wezendonk Zand en Grind B.V.
- en zo nodig met:
- Kiwa Nederland B.V.

Controleer of voldaan wordt aan de voorwaarden voor toepassing in de betreffende klasse.

Ga na of en door wie melding moet worden gedaan aan het bevoegd gezag.

Overhandig het bewijsmiddel (afleverbonnen en certificaat) aan de opdrachtgever. Dit geldt niet bij levering aan natuurlijke personen anders dan in de uitoefening van beroep of bedrijf.

De opdrachtgever moet het bewijsmiddel (afleverbonnen en certificaat) tenminste 5 jaar ter beschikking houden voor inzage door het bevoegd gezag. Dit geldt niet voor natuurlijke personen anders dan in de uitoefening van beroep of bedrijf.

LIJST VAN VERMELDE DOCUMENTEN

AP04 -SG	Accreditatieprogramma voor keuring van partijen grond, bouwstoffen en korrelvormige afvalstoffen – Onderwerp: Samenstelling Grond; vigerende versie beschikbaar via www.sikb.nl .
Besluit bodemkwaliteit	Besluit bodemkwaliteit, Staatsblad van het Koninkrijk der Nederlanden 2007, nr. 469 met alle bijbehorende nadien gepubliceerde wijzigingen.
Regeling bodemkwaliteit	in het kader van deze beoordelingsrichtlijn wordt uitgegaan van de vigerende versie van de Regeling bodemkwaliteit met alle bijbehorende nadien gepubliceerde wijzigingen.

Toelichting grondslagen

In dit document kunt u secties vinden die onleesbaar zijn gemaakt. Deze informatie is achterwege gelaten op basis van de Wet open overheid (Woo). De letter die hierbij is vermeld correspondeert met de bijbehorende grondslag in onderstaand overzicht.

J Art. 5.1 lid 2 sub e

Het belang van de openbaarmaking van deze informatie weegt niet op tegen het belang van de eerbiediging van de persoonlijke levenssfeer van betrokkenen

Van: [REDACTED] (ON) <[REDACTED]@rws.nl>

Verzonden: 26-05-2023 11:23

Aan: [REDACTED] <[REDACTED]@markermeerdijken.nl>

CC: [REDACTED] <[REDACTED]@markermeerdijken.nl>,
MeldpuntBBK (MN) <meldpuntbbkmn@rws.nl>

Onderwerp: Beoordeeld: Gewijzigde melding werk schone grond 644577.1

Geachte melder,

Op 24-05-2023 heeft u via het digitale meldpunt bodemkwaliteit van Rijkswaterstaat, afdeling Bodem+ een melding 'werk schone grond' ingediend in het kader van het Besluit bodemkwaliteit (hierna Bbk).

- Uw melding hebben wij geregistreerd onder nummer 644577.1 en zaaknummer RWSZ2023-00007839
- Het gaat om het nuttig toepassen van grond en/of baggerspecie met de kwaliteitsklasse achtergrondwaarde
- Het betreft de toepassing van zand tbv aanleg Markermeerdijken
- Het zand is afkomstig van de overhoogte van Module 5. Er zal 85.000 kuub zand vanaf Module 5 naar Module 9 en 10 worden verplaatst. Een gedeelte is afkomstig uit module M6. Er zal 110.000 kuub zand vanaf module 6 naar Module 9 en 10 worden verplaatst.
- De omvang van de partij is 85.000 m³
- De periode van de toepassing is 20-02-2023 tot en met 29-12-2024

Uw melding wordt als **toereikend** beoordeeld. De voorgenomen werkzaamheden, zoals door u aangegeven en beschreven, voldoen aan de regels van het Bbk. Ik wijs u er op dat er mogelijk nog verplichtingen zijn in het kader van de Waterwet, Wabo, etc.

Met betrekking tot de uitvoering wil ik u op het volgende attenderen:

- Indien de werkzaamheden (start- en einddatum) niet in overeenstemming met de data op het meldingsformulier worden uitgevoerd, wil ik u vragen om de gewijzigde datum door te geven aan de afdeling handhaving (handhavingbodemmkn@rws.nl);
- Bij eventuele calamiteiten dient u te allen tijde direct contact op te nemen met Rijkswaterstaat IJsselmeergebied, via de Centrale meldpost IJsselmeergebied (tel: 088-7973300);
- Aanwijzingen, gegeven door of namens de toezichthouder van Rijkswaterstaat, dienen opgevolgd te worden.
- Er zal op worden toegezien dat de werkzaamheden volgens "Good Housekeeping" worden uitgevoerd.

Deze e-mail is geen besluit in de zin van de Awb en er kan geen bezwaar op worden gemaakt.

De toezichthoudende ambtenaar van de betreffende regio is op de hoogte van de werkzaamheden en kan een controlebezoek brengen tijdens de werkzaamheden.

Als u vragen heeft over deze mail, kunt u uitsluitend contact opnemen met Geert Verkuijlen
[REDACTED] [@rws.nl](mailto:[REDACTED]@rws.nl))

Van: [redacted] <[redacted]@markermeerdijken.nl>
Verzonden: 20-02-2023 10:04
Aan: [redacted] <[redacted]@markermeerdijken.nl>
Onderwerp: FW: Beoordeeld: Nieuwe melding werk schone grond 645213.0

TI

Hartelijke groet,

[redacted]
Omgevingsmanager
Deelgebied Zuid

ALLIANTIE MARKERMEERDIJKEN



www.markermeerdijken.nl



Volg de verhalen over
het Markermeer



Van: [redacted] <[redacted]@rws.nl>
Datum: vrijdag, 17 februari 2023 om 13:35
Aan: Alliantie Markermeerdijken <[redacted]@markermeerdijken.nl>
CC: MeldpuntBBK (MN) <meldpuntbbk@rws.nl>
Onderwerp: Beoordeeld: Nieuwe melding werk schone grond 645213.0

Geachte melder,

Op 14 februari 2023 heeft u via het digitale meldpunt bodemkwaliteit van Rijkswaterstaat, afdeling Bodem+ een melding 'werk schone grond' ingediend in het kader van het Besluit bodemkwaliteit (hierna Bbk).

- Uw melding hebben wij geregistreerd onder nummer 645213.0 en zaaknummer RWSZ2023-00002467
- Het gaat om het nuttig toepassen van grond kwaliteitsklasse achtergrondwaarde
- De partij wordt geleverd onder BRL9313 certificaat van J. van Vliet B.V. met kenmerk K41307/06.
- De partij wordt toegepast in het project IJsselmeerdijk te Warder
- De omvang van de partij is 25.000m3

· De periode van de toepassing is 20 februari 2023 t/m 29 december 2024

Uw melding wordt als **toereikend** beoordeeld. De voorgenomen werkzaamheden, zoals door u aangegeven en beschreven, voldoen aan de regels van het Bbk. Ik wijs u er op dat er mogelijk nog verplichtingen zijn in het kader van de Waterwet, Wabo, etc.

Deze e-mail is geen besluit in de zin van de Awb en er kan geen bezwaar op worden gemaakt.

De toezichthoudende ambtenaar van de betreffende regio is op de hoogte van de werkzaamheden en kan een controlebezoek brengen tijdens de werkzaamheden.

Als u vragen heeft over deze mail, kunt u uitsluitend contact opnemen via meldpuntBbkMN@rws.nl

Toelichting grondslagen

In dit document kunt u secties vinden die onleesbaar zijn gemaakt. Deze informatie is achterwege gelaten op basis van de Wet open overheid (Woo). De letter die hierbij is vermeld correspondeert met de bijbehorende grondslag in onderstaand overzicht.

J Art. 5.1 lid 2 sub e

Het belang van de openbaarmaking van deze informatie weegt niet op tegen het belang van de eerbiediging van de persoonlijke levenssfeer van betrokkenen

Van: [redacted] <[redacted]@markermeerdijken.nl>

Verzonden: 13-02-2023 16:26

Aan: [redacted] <[redacted]@markermeerdijken.nl>

Onderwerp: FW: Beoordeling: Nieuwe melding werk schone grond 644577.0

TI

Hartelijke groet,

[redacted]
Omgevingsmanager
Deelgebied Zuid

ALLIANTIE MARKERMEERDIJKEN



www.markermeerdijken.nl



Volg de verhalen over
het Markermeer



Van: [redacted] <[redacted]@rws.nl>

Datum: maandag, 13 februari 2023 om 16:14

Aan: Alliantie Markermeerdijken <[redacted]@markermeerdijken.nl>

CC: MeldpuntBBK (MN) <meldpuntbbkmn@rws.nl>

Onderwerp: Beoordeling: Nieuwe melding werk schone grond 644577.0

Geachte melder,

Op 9 februari 2023 heeft u via het digitale meldpunt bodemkwaliteit van Rijkswaterstaat, afdeling Bodem+ een melding 'werk schone grond' ingediend in het kader van het Besluit bodemkwaliteit (hierna Bbk).

- Uw melding hebben wij geregistreerd onder nummer 644577.0 en zaaknummer RWSZ2023-00002222
- Het gaat om het nuttig toepassen van grond met de kwaliteitsklasse achtergrondwaarde
- De partij is afkomstig van Module 5 van het Project Markermeerdijken ter plaatse van de Zeedijk Volendam

- De partij wordt toegepast in het project Project Markermeerdijken, Modules M9 en M10 ter plaatse van de Zeedijk Volendam
- De omvang van de partij is 85.000 m3
- De periode van de toepassing is 20-02-2023 tot en met 29-12-2024

Uw melding wordt als **toereikend** beoordeeld. De voorgenomen werkzaamheden, zoals door u aangegeven en beschreven, voldoen aan de regels van het Bbk. Ik wijs u er op dat er mogelijk nog verplichtingen zijn in het kader van de Waterwet, Wabo, etc.

Deze e-mail is geen besluit in de zin van de Awb en er kan geen bezwaar op worden gemaakt.

De toezichthoudende ambtenaar van de betreffende regio is op de hoogte van de werkzaamheden en kan een controlebezoek brengen tijdens de werkzaamheden.

Als u vragen heeft over deze mail, kunt u uitsluitend contact opnemen via meldpuntBbkMN@rws.nl

Toelichting grondslagen

In dit document kunt u secties vinden die onleesbaar zijn gemaakt. Deze informatie is achterwege gelaten op basis van de Wet open overheid (Woo). De letter die hierbij is vermeld correspondeert met de bijbehorende grondslag in onderstaand overzicht.

J Art. 5.1 lid 2 sub e

Het belang van de openbaarmaking van deze informatie weegt niet op tegen het belang van de eerbiediging van de persoonlijke levenssfeer van betrokkenen

Nummer K41307/05 Vervangt K41307/04
Uitgegeven 2016-03-01
Geldig tot Onbepaald Pagina 1 van 3

Zand uit dynamische wingebieden

J. van Vliet b.v.

VERKLARING VAN KIWA

Dit productcertificaat is afgegeven op basis van BRL 9313 "Zand uit dynamische wingebieden" d.d. 29 november 2012 inclusief wijzigingsblad d.d. 13 mei 2015, conform het Kiwa-Reglement voor Productcertificatie.


Kiwa verklaart dat het gerechtvaardigd vertrouwen bestaat dat de door de certificaathouder geleverde producten aan de in dit certificaat vastgelegde milieuhygiënische specificaties van het Besluit bodemkwaliteit voldoen, mits zij zijn voorzien van het NL BSB[®]-merk op de wijze zoals aangegeven in dit certificaat voor de volgende niveaus:

- Niveau V: zoet zand uit niet-maritieme wingebieden

Kiwa verklaart dat voor dit productcertificaat geen controle plaatsvindt op het gebruik in werken en op de melding- en/of informatieplicht van de gebruiker aan het bevoegd gezag.

Kiwa verklaart, dat met inachtneming van het bovenstaande, zand uit dynamische wingebieden in zijn toepassingen en met in achtneming van de daarbij behorende toepassingsvoorwaarden voldoet aan de relevante eisen van het Besluit bodemkwaliteit.

Voor het Besluit bodemkwaliteit is dit een door de minister van Infrastructuur en Milieu erkend certificaat, indien het certificaat is opgenomen in het "Overzicht van erkende kwaliteitsverklaringen in de bouw" op de website van SBK: www.bouwkwaliteit.nl en de website van Bodem+: www.bodemplus.nl.



Kiwa

Advies: raadpleeg www.kiwa.nl om na te gaan of dit certificaat geldig is.

Certificaathouder

J. van Vliet b.v.



Tel. 020-493 63 70
Fax 020-493 63 79

Uitvoeringslocatie

Zie bladzijde 2
van dit certificaat

Afbeelding van het NL BSB[®]-merk



® is een collectief merk van
Stichting Bouwkwaliteit.

Besluit bodemkwaliteit

Certificaat

Kiwa Nederland B.V.



Tel. 088 998 44 00
Fax 088 998 44 20
[@kiwa.nl](mailto:info@kiwa.nl)
www.kiwa.nl

Zand uit dynamische wingebieden

PRODUCTSPECIFICATIE**Milieutechnische specificatie**

In de BRL 9313 worden aan het zand eisen gesteld met betrekking tot de milieutechnische specificaties voor grond en baggerspecie, zoals verwoord in het Besluit bodemkwaliteit. De gemiddelde samenstellingswaarden bepaald overeenkomstig AP04-SG, voldoen aan de achtergrondwaarden van bijlage B van de Regeling bodemkwaliteit met inachtneming van art. 4.2.2. lid 4 en 5 van de Regeling bodemkwaliteit.

Herkomst en ketenverantwoordelijkheid

Dit NL BSB[®]-certificaat is geldig voor zand afkomstig uit het wingebied of depot opgenomen in tabel 1. Voor de winning van het zand uit een wingebied beschikt de certificaathouder over een concessie, ontgrondingsvergunning of toestemming van de eigenaar. De toestemming kan binnen een wingebied beperkt zijn tot nader vastgelegde winvakken. Het kwaliteitssysteem van de certificaathouder en toezicht door de certificatie instelling borgt de kwaliteit van het geleverde zand uit de winvakken. De BRL 9313 voorziet in de traceerbaarheid van het onder BRL 9313 geleverde zand. Deze ketenverantwoordelijkheid wordt aangegeven met niveaus. De volgende 5 niveaus worden daarbij onderscheiden:

- Niveau I: winning zout zand uit maritieme wingebieden
- Niveau II: zout zand geleverd uit een vaste opslaglocatie
- Niveau III: ontzilt zand
- Niveau IV: zoet zand / ontzilt zand geleverd uit een vaste opslaglocatie
- Niveau V: winning zoet zand uit niet-maritieme wingebieden

De certificaathouder kan één of meerdere niveaus uitvoeren. Bij levering van het gecertificeerde product dient te worden aangegeven wat de herkomst van de partij is en welk niveau. Het certificaat en afleverbon is een erkend bewijsmiddel mits aantoonbaar blijft dat deze documenten bij het geleverde zand behoren. Bij levering aan een andere certificaathouder neemt de afnemer de verantwoordelijkheid over en brengt het zand onder eigen certificaat op de markt. De ketenverantwoordelijkheid borgt dat binnen het kwaliteitssysteem van certificaathouders de levering herleidbaar is vanaf zandwinning.

Tabel 1: overzicht wingebied(en) en opslaglocatie(s)

Wingebied* / Opslagdepot	Niveau				
	I	II	III**	IV	V
IJsselmeer					X
Wolderwijd					X

* beperkt tot de winvakken waarvoor concessie, ontgrondingsvergunning of toestemming van de eigenaar is verleend. Een lijst van actuele winvakken is op te vragen bij de certificaathouder en/of certificatie-instelling

** Ontzilt zand (Niveau III) is zand waarvan het chloridegehalte door spoelen met water is teruggebracht tot maximaal 200 mg Cl /kg ds.

TOEPASSING EN GEBRUIK

Het zand voldoet aan de achtergrondwaarden zoals verwoord in de Regeling bodemkwaliteit en dient in overeenstemming met artikel 5, 6, 7 en 37 en 42 van het Besluit bodemkwaliteit te worden toegepast (functionaliteit, zorgplicht, algemene voorschriften en melding). Toepassingen van hoeveelheden van minder dan 50 m3 hoeven niet te worden gemeld.

Niveau I en II: Niet ontzilt zeezand is alleen op of in de bodem toepasbaar in zoute en brakke gebieden (gebieden waarbij de bodem in contact staat met water met een natuurlijk chloridegehalte hoger dan 5000 mg/l).

Niveau III, IV en V: het zand is vrij toepasbaar.

Voor zand dat in zoute rijkswateren wordt gewonnen en daar vervolgens ook weer wordt toegepast, is het RWS-stoffenpakket C3 van toepassing en dient aanvullend tributyltin (TBT) te worden bepaald.

Op de afleverbon wordt het betreffende certificaatnummer en niveau vermeld (zie onder MERKEN).

Zand uit dynamische wingebieden

MERKEN

De afleverdocumenten worden gemerkt met het NL BSB[®]-merk.

De uitvoering van merken is als volgt:



NL BSB[®] of

De afleverbon bevat ten minste de volgende aanduidingen:

1. NL BSB[®] woord- of beeldmerk;
2. het certificaatnummer en niveau;
3. (begin-eind)datum van aflevering;
4. naam van de certificaathouder;
5. naam en/of locatie herkomst;
6. de hoeveelheid geleverd product;
7. de totale hoeveelheid geleverd product (de gehele partij);
8. de bestemmingslocatie;
9. toepasbaarheid (bodemkwaliteitsklasse): voldoet aan de achtergrondwaarden: onbeperkt toepasbaar (Niveau III, IV en V) / toepasbaarheid beperkt tot zoute en brakke gebieden (Niveau I en II);
10. type levering: voor de wal / in depot / afgehaald / op het werk.

WENKEN VOOR DE TOEPASSER

Inspecteer bij aflevering:

- geleverd is wat is overeengekomen;
- het merk en de wijze van merken juist zijn;
- de afleverbon alle gegevens bevat;
- de producten geen zichtbare tekortkomingen vertonen.

Indien u op grond van het hiervoor gestelde tot afkeuring overgaat, neem dan contact op met:

- J. van Vliet b.v.

en zo nodig met:

- Kiwa Nederland B.V.

Het bewijsmiddel (afleverbonnen en certificaat) dient aan de opdrachtgever te worden overhandigd. Dat geldt niet bij levering aan natuurlijke personen anders dan in de uitoefening van beroep of bedrijf.

De toepasser moet het bewijsmiddel (afleverbonnen en certificaat) tenminste 5 jaar ter beschikking houden voor inzage door het bevoegd gezag. Dat geldt niet voor natuurlijke personen anders dan in uitoefening van beroep of bedrijf.

LIJST VAN VERMELDE DOCUMENTEN

AP04-SG	Accreditatieprogramma voor keuring van partijen grond, bouwstoffen en korrelvormige afvalstoffen - Onderdeel: Samenstelling Grond; vigerende versie beschikbaar via www.sikb.nl .
Besluit bodemkwaliteit	Besluit bodemkwaliteit, Staatsblad van het Koninkrijk der Nederlanden 2007, nr. 469 en bijbehorende wijzigingen.
Regeling bodemkwaliteit	Regeling bodemkwaliteit, Staatscourant 2007, nr. 247 en bijbehorende wijzigingen.

Toelichting grondslagen

In dit document kunt u secties vinden die onleesbaar zijn gemaakt. Deze informatie is achterwege gelaten op basis van de Wet open overheid (Woo). De letter die hierbij is vermeld correspondeert met de bijbehorende grondslag in onderstaand overzicht.

J Art. 5.1 lid 2 sub e

Het belang van de openbaarmaking van deze informatie weegt niet op tegen het belang van de eerbiediging van de persoonlijke levenssfeer van betrokkenen



NL BSB[®] Productcertificaat K41307/06



Uitgegeven 2021-04-01 Vervangt K41307/05
Geldig tot Onbepaald
Pagina 1 van 3

Zand uit dynamische wingebieden **J. van Vliet B.V.**

VERKLARING VAN KIWA

Dit productcertificaat is afgegeven op basis van BRL 9313 "Zand uit dynamische wingebieden" d.d. 26 juni 2019, conform het Kiwa-Reglement voor Certificatie.

Kiwa verklaart dat het gerechtvaardigd vertrouwen bestaat dat de door de certificaathouder geleverde producten aan de in dit certificaat vastgelegde milieuhygiënische specificaties van het Besluit bodemkwaliteit voldoen, mits zij zijn voorzien van het NL BSB[®]-merk op de wijze zoals aangegeven in dit certificaat voor de volgende niveaus:

- Niveau V: zand uit zoete wateren

Kiwa verklaart dat voor dit productcertificaat geen controle plaatsvindt op het gebruik in werken en op de melding- en/of informatieplicht van de gebruiker aan het bevoegd gezag.

Kiwa verklaart, dat met inachtneming van het bovenstaande, zand uit dynamische wingebieden in zijn toepassingen en met in achtneming van de daarbij behorende toepassingsvoorwaarden voldoet aan de relevante eisen van het Besluit bodemkwaliteit.

Voor het Besluit bodemkwaliteit is dit een door de minister van Infrastructuur en Waterstaat erkend certificaat, indien het certificaat is opgenomen in het "Overzicht van erkende kwaliteitsverklaringen in de bouw" op de website van SBK: www.bouwkwaliteit.nl en de website van Bodem+: www.bodemplus.nl.



Kiwa

Advies: raadpleeg www.kiwa.nl om na te gaan of dit certificaat geldig is.

CERTIFICAAT

Kiwa Nederland B.V.

Sir [redacted] 273
Postbus 70
[redacted] RIJSWIJK
Tel. 088 998 44 00
Fax 088 998 44 20
[redacted]@kiwa.nl
www.kiwa.nl

Certificaathouder

J. van Vliet B.V.
Toetsenbordweg 3
1033 MZ AMSTERDAM
Tel. 020-493 63 70
info.jvanvliet@boskalis.com
www.jvanvlietbv.nl
KvK. 35008765

Uitvoeringslocatie

Zie bladzijde 2 van dit certificaat

Afbeelding van het

NL BSB[®]-merk



© is een collectief merk van
Stichting Bouwkwaliiteit

Zand uit dynamische wingebieden

PRODUCTSPECIFICATIE

Milieutechnische specificatie

In de BRL 9313 worden aan het zand eisen gesteld met betrekking tot de milieutechnische specificaties voor grond en baggerspecie, zoals verwoord in het Besluit bodemkwaliteit. De gemiddelde samenstellingswaarden bepaald overeenkomstig AP04-SG, voldoen aan de achtergrondwaarden van bijlage B van de Regeling bodemkwaliteit met inachtneming van art. 4.2.2. lid 4 en 5 van de Regeling bodemkwaliteit.

Herkomst en ketenverantwoordelijkheid

Dit NL BSB®-certificaat is geldig voor zand afkomstig uit het wingebied of depot opgenomen in tabel 1. Voor de winning van het zand uit een wingebied beschikt de certificaathouder over een concessie, ontgrondingsvergunning of toestemming van de eigenaar. De toestemming kan binnen een wingebied beperkt zijn tot nader vastgelegde winvakken. Het kwaliteitssysteem van de certificaathouder en toezicht door de certificatie instelling borgt de kwaliteit van het geleverde zand uit de winvakken. De BRL 9313 voorziet in de traceerbaarheid van het onder BRL 9313 geleverde zand. Deze ketenverantwoordelijkheid wordt aangegeven met niveaus. De volgende 5 niveaus worden daarbij onderscheiden:

- Niveau I: winning van niet-ontzilt zand uit zoute/brakke wateren
- Niveau II: zout zand geleverd uit een vaste opslaglocatie
- Niveau III: ontzilt zand
- Niveau IV: zoet zand / ontzilt zand geleverd uit een vaste opslaglocatie
- Niveau V: winning van zand uit zoete wateren

De certificaathouder kan één of meerdere niveaus uitvoeren. Bij levering van het gecertificeerde product dient te worden aangegeven wat de herkomst van de partij is en welk niveau. Het certificaat en afleverbon is een erkend bewijsmiddel mits aantoonbaar blijft dat deze documenten bij het geleverde zand behoren. Bij levering aan een andere certificaathouder neemt de afnemer de verantwoordelijkheid over en brengt het zand onder eigen certificaat op de markt. De ketenverantwoordelijkheid borgt dat binnen het kwaliteitssysteem van certificaathouders de levering herleidbaar is vanaf zandwinning.

Tabel 1: overzicht wingebied(en) en opslaglocatie(s)

Wingebied* / Opslagdepot	Niveau				
	I	II	III**	IV	V
IJsselmeer					X

* beperkt tot de winvakken waarvoor concessie, ontgrondingsvergunning of toestemming van de eigenaar is verleend. Een lijst van actuele winvakken is op te vragen bij de certificaathouder en/of certificatie-instelling

** Ontzilt zand (Niveau III) is zand waarvan het chloridegehalte door spoelen met water is teruggebracht tot maximaal 200 mg Cl /kg ds.

TOEPASSING EN GEBRUIK

Het zand voldoet aan de achtergrondwaarden zoals verwoord in de Regeling bodemkwaliteit en dient in overeenstemming met artikel 5, 6, 7 en 37 en 42 van het Besluit bodemkwaliteit te worden toegepast (functionaliteit, zorgplicht, algemene voorschriften en melding). Toepassingen van hoeveelheden van minder dan 50 m³ hoeven niet te worden gemeld.

Niveau I en II: Niet ontzilt zeezand is alleen op of in de bodem toepasbaar in zoute en brakke gebieden (gebieden waarbij de bodem in contact staat met water met een natuurlijk chloridegehalte hoger dan 5000 mg/l).

Niveau III, IV en V: het zand is vrij toepasbaar.

Voor zand dat in zoute rijkswateren wordt gewonnen en daar vervolgens ook weer wordt toegepast, is het RWS-stoffenpakket C3 van toepassing en dient aanvullend tributyltin (TBT) te worden bepaald.

Op de afleverbon wordt het betreffende certificaatnummer en niveau vermeld (zie onder MERKEN).

Zand uit dynamische wingebieden

MERKEN

De afleverdocumenten worden gemerkt met het NL BSB®-merk.

De uitvoering van merken is als volgt:

NL BSB® K41307 of



De afleverbon bevat ten minste de volgende aanduidingen:

1. NL BSB® woord- of beeldmerk;
2. certificaatnummer en niveau;
3. naam van de certificaathouder;
4. datum van aflevering;
5. naam van de afnemer;
6. de hoeveelheid geleverd product;
7. naam of de locatie van de loswal, op- of overslagplaats (bij niveau II of IV);
8. wingebied en evt. winvak (bij niveau I of V);
9. de bestemmingslocatie;
10. bodemkwaliteitsklasse: voldoet aan de achtergrondwaarden (AW2000);
11. toepasbaarheid: ... [onbeperkt toepasbaar / beperkt tot zoute en/of brakke gebieden];
12. type levering: ... [voor de wal / afgehaald / op het werk / etc.]

WENKEN VOOR DE TOEPASSER

Inspecteer bij aflevering:

- geleverd is wat is overeengekomen;
- het merk en de wijze van merken juist zijn;
- de afleverbon alle gegevens bevat;
- de producten geen zichtbare tekortkomingen vertonen.

Indien u op grond van het hiervoor gestelde tot afkeuring overgaat, neem dan contact op met:

- J. van Vliet B.V.

en zo nodig met:

- Kiwa Nederland B.V.

Het bewijsmiddel (afleverbonnen en certificaat) dient aan de opdrachtgever te worden overhandigd. Dat geldt niet bij levering aan natuurlijke personen anders dan in de uitoefening van beroep of bedrijf.

De toepasser moet het bewijsmiddel (afleverbonnen en certificaat) tenminste 5 jaar ter beschikking houden voor inzage door het bevoegd gezag. Dat geldt niet voor natuurlijke personen anders dan in uitoefening van beroep of bedrijf.

LIJST VAN VERMELDE DOCUMENTEN

AP04-SG	Accreditatieprogramma voor keuring van partijen grond, bouwstoffen en korrelvormige afvalstoffen - Onderdeel: Samenstelling Grond; vigerende versie beschikbaar via www.sikb.nl .
Besluit bodemkwaliteit	Besluit bodemkwaliteit, Staatsblad van het Koninkrijk der Nederlanden 2007, nr. 469 en bijbehorende wijzigingen.
Regeling bodemkwaliteit	Regeling bodemkwaliteit, Staatscourant 2007, nr. 247 en bijbehorende wijzigingen.

Melding besluit bodemkwaliteit

Meldingnummer: 611191.0
Melding gedaan op: 06-04-2022
Melding type: Werk schone grond
Melding gedaan door: [REDACTED] [J]
[REDACTED] [J]
[REDACTED] [J]
[REDACTED] [J]@markermeerdijken.nl
Status: Verzonden

1. Algemene gegevens van de toepasser / eigenaar

Naam HHNK
Postadres Stationsplein 136
1703WC Heerhugowaard

Telefoonnummer [REDACTED]

Faxnummer --

E-mailadres [REDACTED]@hhnk.nl

Rechtspersoon Organisatie

KvK nummer: 37161516

Vestigingsnummer: --

Contactpersoon

Naam [REDACTED] [REDACTED]

Telefoonnummer [REDACTED]

Mobielnummer [REDACTED]

E-mailadres [REDACTED]@markermeerdijken.nl

2. Project details

Naam: Intern grondverzet

Startdatum: 8-5-2020

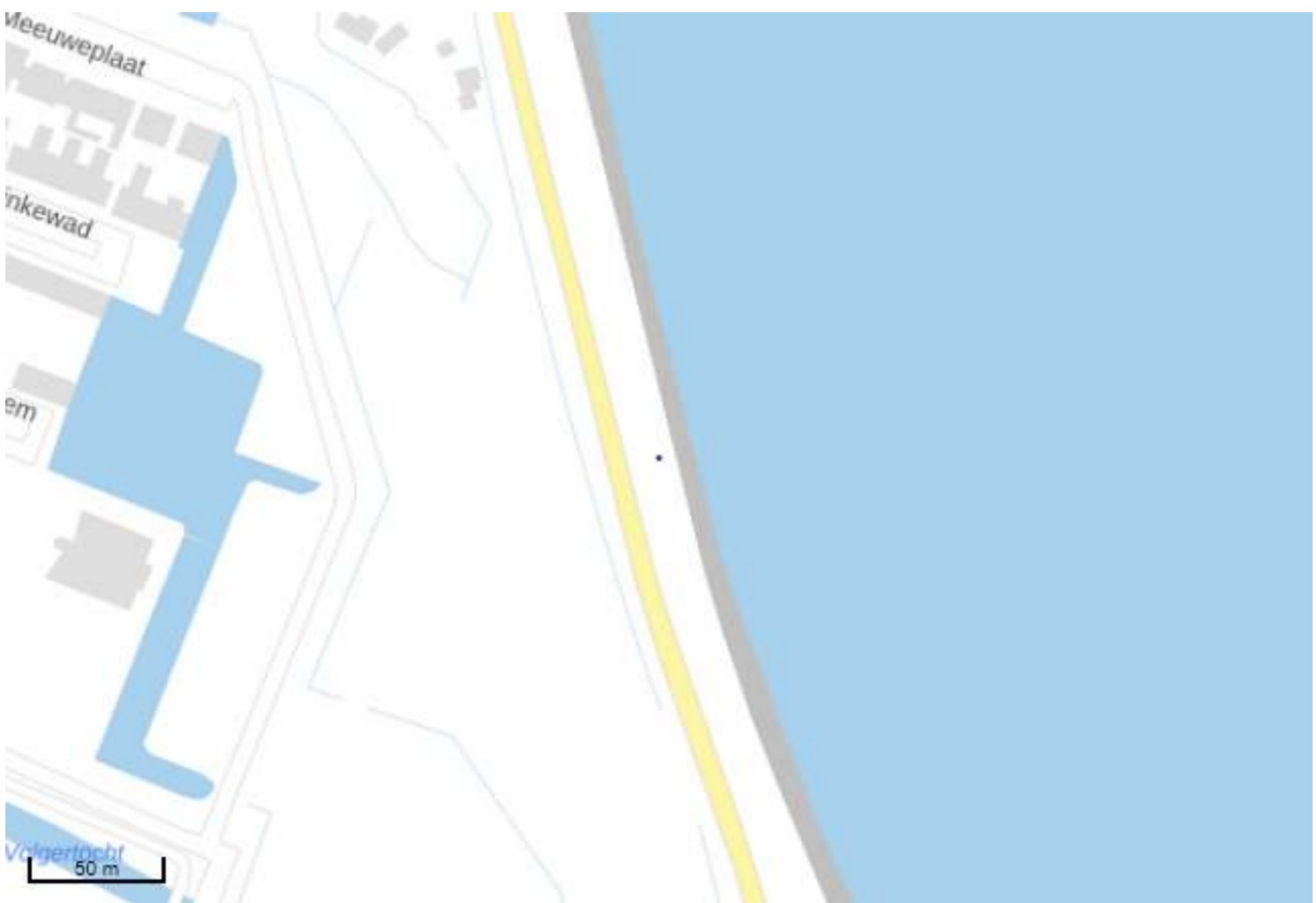
Einddatum: 31-12-2025

3. Adresgegevens van de toepassingslocatie

Adres:	Zeedijk
Postcode:	--
Plaats:	Volendam
X-coördinaat:	134299
Y-coördinaat:	502432
Bodemlaag hoogte t.o.v. maaiveld:	--
Omschrijving:	Toepassing van zand tbv aanleg Markermeerdijken. Het zand is afkomstig van de overhoogte van Module 7. Er zal 100.000 kuub zand vanaf Module 7 naar Module 9 en 10 worden verplaatst.

Plattegrond

Plattegrond:



4. Wie is bevoegd gezag voor de toepassing

Bevoegd Gezag Type: Rijkswaterstaat

Bevoegd Gezag

Naam: Rijkswaterstaat Midden-Nederland

Afdeling: --

Adres: Postbus 2232

Postcode: 3500GE

Plaats: Utrecht

Telefoonnummer: 0887973700

Faxnummer: 088-7974001

5. Status (Melder)

Kenmerk Melder: AMMD-22-08-INT M7 hergebruik zand M9 en M10

Opmerking melder:

Toezichthouder, aanspreekpunt project Markermeerdijken betreft 

Toelichting grondslagen

In dit document kunt u secties vinden die onleesbaar zijn gemaakt. Deze informatie is achterwege gelaten op basis van de Wet open overheid (Woo). De letter die hierbij is vermeld correspondeert met de bijbehorende grondslag in onderstaand overzicht.

J Art. 5.1 lid 2 sub e

Het belang van de openbaarmaking van deze informatie weegt niet op tegen het belang van de eerbiediging van de persoonlijke levenssfeer van betrokkenen

Melding besluit bodemkwaliteit

Meldingnummer: 611200.0
Melding gedaan op: 06-04-2022
Melding type: Werk schone grond
Melding gedaan door: ██████████
██████████
██████████
██████████@markermeerdijken.nl

Status: Verzonden

1. Algemene gegevens van de toepasser / eigenaar

Naam HHNK
Postadres Stationsplein 136
1703WC Heerhugowaard
Telefoonnummer [REDACTED]
Faxnummer --
E-mailadres [REDACTED]@hhnk.nl
Rechtspersoon Organisatie
KvK nummer: 37161516
Vestigingsnummer: --

Contactpersoon

Naam [REDACTED] [REDACTED]
Telefoonnummer [REDACTED]
Mobielnummer [REDACTED]
E-mailadres [REDACTED]@markermeerdijken.nl

2. Project details

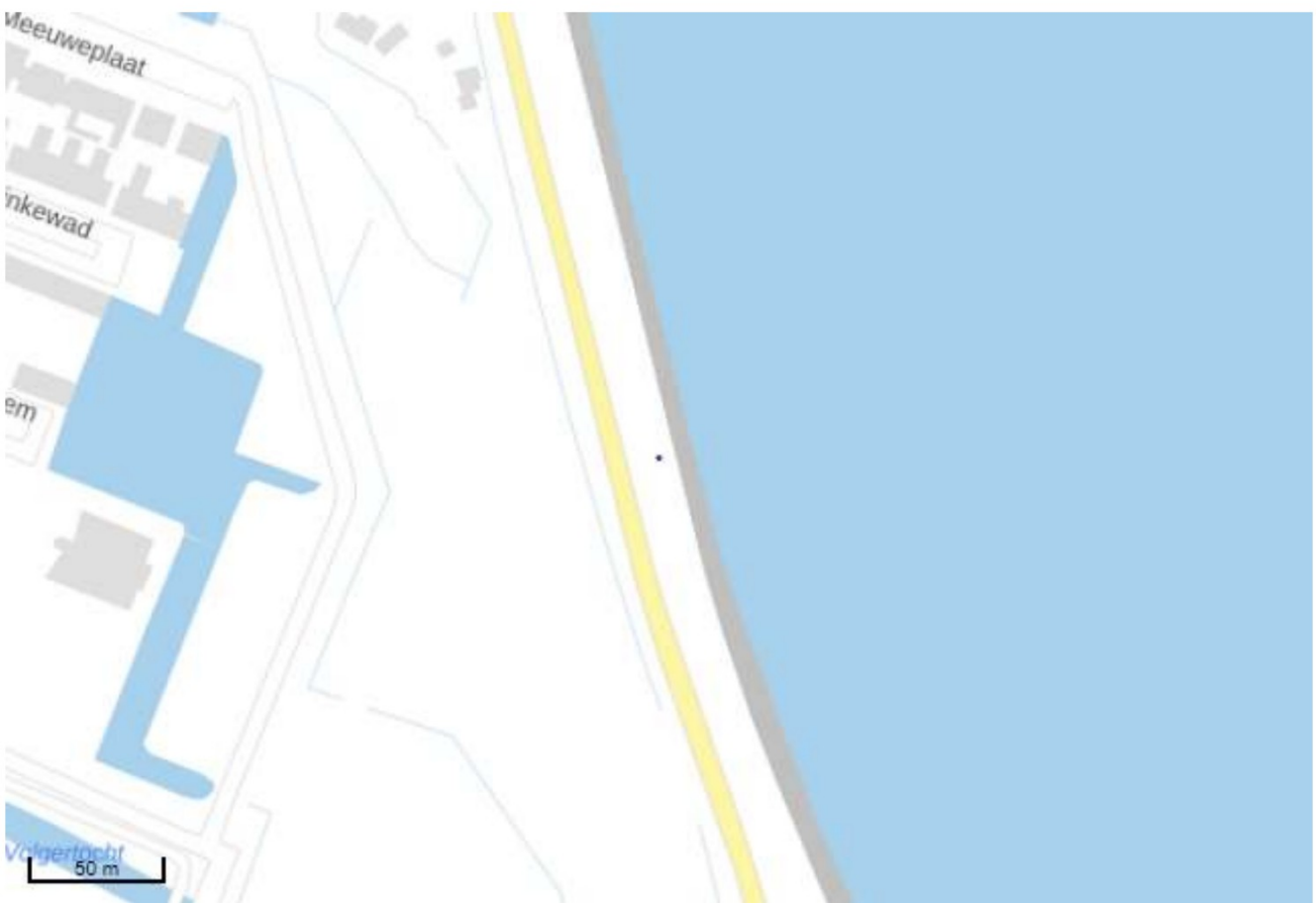
Naam: Intern grondverzet
Startdatum: 8-5-2020
Einddatum: 31-12-2025

3. Adresgegevens van de toepassingslocatie

Adres:	Zeedijk
Postcode:	--
Plaats:	Volendam
X-coördinaat:	134299
Y-coördinaat:	502432
Bodemlaag hoogte t.o.v. maaiveld:	--
Omschrijving:	Toepassing van zand tbv aanleg Markermeerdijken. Het zand is afkomstig van de overhoogte van loswal 5. Er zal 17.500 kuub zand vanaf loswal5 naar Module 9 worden verplaatst.

Plattegrond

Plattegrond:



4. Wie is bevoegd gezag voor de toepassing

Bevoegd Gezag Type: Rijkswaterstaat

Bevoegd Gezag

Naam: Rijkswaterstaat Midden-Nederland

Afdeling: --

Adres: Postbus 2232

Postcode: 3500GE

Plaats: Utrecht

Telefoonnummer: 0887973700

Faxnummer: 088-7974001

5. Status (Melder)

Kenmerk Melder: AMMD-22-09 INT LW5 hergebruik zand M9

Opmerking melder:

Inspecteur, toezichthouder voor project Markermeerdijken betreft 

Toelichting grondslagen

In dit document kunt u secties vinden die onleesbaar zijn gemaakt. Deze informatie is achterwege gelaten op basis van de Wet open overheid (Woo). De letter die hierbij is vermeld correspondeert met de bijbehorende grondslag in onderstaand overzicht.

J Art. 5.1 lid 2 sub e

Het belang van de openbaarmaking van deze informatie weegt niet op tegen het belang van de eerbiediging van de persoonlijke levenssfeer van betrokkenen

Melding besluit bodemkwaliteit

Meldingnummer: 611204.0
Melding gedaan op: 06-04-2022
Melding type: Werk schone grond
Melding gedaan door: ██████████
██████████ J
██████████ J
██████████@markermeerdijken.nl
Status: Verzonden

1. Algemene gegevens van de toepasser / eigenaar

Naam HHNK
Postadres Stationsplein 136
1703WC Heerhugowaard
Telefoonnummer [REDACTED]
Faxnummer --
E-mailadres [REDACTED]@hhnk.nl
Rechtspersoon Organisatie
KvK nummer: 37161516
Vestigingsnummer: --

Contactpersoon

Naam [REDACTED] [REDACTED]
Telefoonnummer [REDACTED]
Mobielnummer [REDACTED]
E-mailadres [REDACTED]@markermeerdijken.nl

2. Project details

Naam: M9
Startdatum: 1-6-2022
Einddatum: 31-12-2023

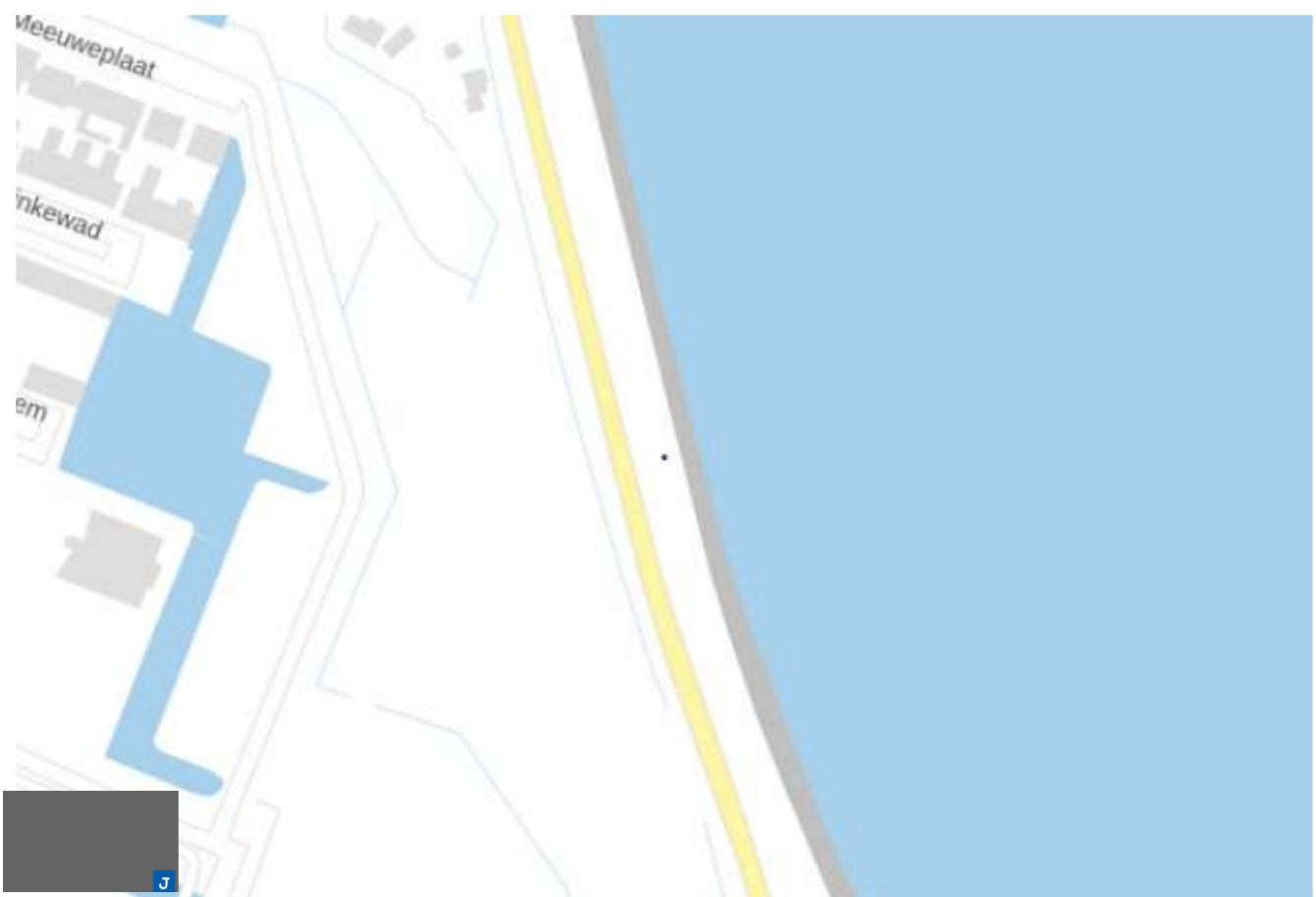
3. Adresgegevens van de toepassingslocatie

Adres:	Zeedijk
Postcode:	--
Plaats:	Volendam
X-coördinaat:	134299
Y-coördinaat:	502432
Bodemlaag hoogte t.o.v. maaiveld:	--
Omschrijving:	Tbv realisatie Markermeerdijken wordt er 50.000 kuub zand aangeleverd. Schoon zand wordt geleverd vanuit IJsselmeergebied met certificaat K41307.

Plattegrond

Bijgevoegde plattegronden: K41307-05.pdf

Plattegrond:



4. Wie is bevoegd gezag voor de toepassing

Bevoegd Gezag Type:	Rijkswaterstaat
Bevoegd Gezag	
Naam:	Rijkswaterstaat Midden-Nederland
Afdeling:	--
Adres:	Postbus 2232
Postcode:	3500GE
Plaats:	Utrecht
Telefoonnummer:	0887973700
Faxnummer:	088-7974001

5. Status (Melder)

Kenmerk Melder: AMMD-22-10 EXT Zand IJsselmeergebied M9

Opmerking melder:

Toezichthouder, inspecteur project Markermeerdijken betreft 

Toelichting grondslagen

In dit document kunt u secties vinden die onleesbaar zijn gemaakt. Deze informatie is achterwege gelaten op basis van de Wet open overheid (Woo). De letter die hierbij is vermeld correspondeert met de bijbehorende grondslag in onderstaand overzicht.

J Art. 5.1 lid 2 sub e

Het belang van de openbaarmaking van deze informatie weegt niet op tegen het belang van de eerbiediging van de persoonlijke levenssfeer van betrokkenen

Melding besluit bodemkwaliteit

Meldingnummer: 635582.0
Melding gedaan op: 08-11-2022
Melding type: Werk schone grond
Melding gedaan door: ██████████
██████████
~~██████████~~
██████████@markermeerdijken.nl

Status: Verzonden

1. Algemene gegevens van de toepasser / eigenaar

Naam HHNK
Postadres ██████████
1703WC ██████████
Telefoonnummer ██████████
Faxnummer --
E-mailadres ██████@hhnk.nl
Rechtspersoon Organisatie
KvK nummer: 37161516
Vestigingsnummer: --

Contactpersoon

Naam ██████ ██████
Telefoonnummer ██████████
Mobielnummer ██████████
E-mailadres ██████@markermeerdijken.nl

2. Project details

Naam: DG Midden
Startdatum: 15-11-2022
Einddatum: 29-12-2023

3. Adresgegevens van de toepassingslocatie

Adres:	IJsselmeerdijk
Postcode:	--
Plaats:	Warder
X-coördinaat:	132212
Y-coördinaat:	507073
Bodemlaag hoogte t.o.v. maaiveld:	--
Omschrijving:	Betreft toepassing van zand overhoogte van M2 en M3 van Deelgebied Noord van Markermeerdijken. Er zal circa 50.000 kuub vanuit DG Noord naar DG Midden worden aangevoerd. Toepassing in Module 5, 6 en Module 9

Plattegrond

Plattegrond:



4. Wie is bevoegd gezag voor de toepassing

Bevoegd Gezag Type: Rijkswaterstaat

Bevoegd Gezag

Naam: Rijkswaterstaat Midden-Nederland

Afdeling: --

Adres: Postbus 600

Postcode: 8200AP

Plaats: LELYSTAD

Telefoonnummer: [REDACTED]

Faxnummer:

5. Status (Bevoegd Gezag)

Kenmerk Melder: AMMD-22-24-INT M2-M3 zand naar DG Midden

Opmerking melder:

Toezichthouder, aanspreekpunt project Markermeerdijken betreft [REDACTED]

Kenmerk bevoegd gezag: --

Naam behandelaar: --

Opmerking bevoegd gezag: --

Indicatie 'Volledig': Onbekend

Indicatie 'Goedgekeurd': Onbekend

Indicatie 'Ingetrokken door melder': Onbekend

Indicatie 'Partij is toegepast': Onbekend

Indicatie 'Administratief afgehandeld': Onbekend

Indicatie 'Toezicht houden in het veld': Onbekend

Indicatie 'Toezicht gehouden in het veld': Onbekend

Indicatie 'Bruikbaar voor bodemkwaliteitskaart': Onbekend

Melding besluit bodemkwaliteit

Meldingnummer: 644577.0
Melding gedaan op: 09-02-2023
Melding type: Werk schone grond
Melding gedaan door: ██████████
██████████
██████████
██████████@markermeerdijken.nl

Status: Verzonden

1. Algemene gegevens van de toepasser / eigenaar

Naam HHNK
Postadres [REDACTED]
1703WC [REDACTED]
Telefoonnummer [REDACTED]
Faxnummer --
E-mailadres [REDACTED]@hhnk.nl
Rechtspersoon Organisatie
KvK nummer: 37161516
Vestigingsnummer: --

Contactpersoon

Naam [REDACTED]
Telefoonnummer [REDACTED]
Mobielnummer [REDACTED]
E-mailadres [REDACTED]@markermeerdijken.nl

2. Project details

Naam: DG Midden
Startdatum: 20-2-2023
Einddatum: 29-12-2024

3. Adresgegevens van de toepassingslocatie

Adres:	Zeedijk
Postcode:	--
Plaats:	Volendam
X-coördinaat:	134299
Y-coördinaat:	502432
Bodemlaag hoogte t.o.v. maaiveld:	--
Omschrijving:	Toepassing van zand tbv aanleg Markermeerdijken. Het zand is afkomstig van de overhoogte van Module 5. Er zal 85.000 kubus zand vanaf Module 5 naar Module 9 en 10 worden verplaatst.

Plattegrond

Plattegrond:



4. Wie is bevoegd gezag voor de toepassing

Bevoegd Gezag Type: Rijkswaterstaat

Bevoegd Gezag

Naam: Rijkswaterstaat Midden-Nederland

Afdeling: --

Adres: Postbus 600

Postcode: 8200AP

Plaats: LELYSTAD

Telefoonnummer: 0320-299002

Faxnummer:

5. Status (Melder)

Kenmerk Melder: AMMD-23-09-INT M5 naar M9 en M10
hergebruik zand

Opmerking melder:

Toezichthouder, aanspreekpunt project Markermeerdijken betreft [REDACTED]

Melding besluit bodemkwaliteit

Meldingnummer: 644577.1
Melding gedaan op: 24-05-2023
Melding type: Werk schone grond
Melding gedaan door: ██████████
██████████
██████████
██████████@markermeerdijke
n.nl
Status: Verzonden

1. Algemene gegevens van de toepasser / eigenaar

Naam HHNK
Postadres ██████████
1703WC ██████████
Telefoonnummer ██████████
Faxnummer --
E-mailadres ██████@hhnk.nl
Rechtspersoon Organisatie
KvK nummer: 37161516
Vestigingsnummer: --

Contactpersoon

Naam ██████ ██████
Telefoonnummer ██████████
Mobielnummer ██████████
E-mailadres ██████@markermeerdijken.nl

2. Project details

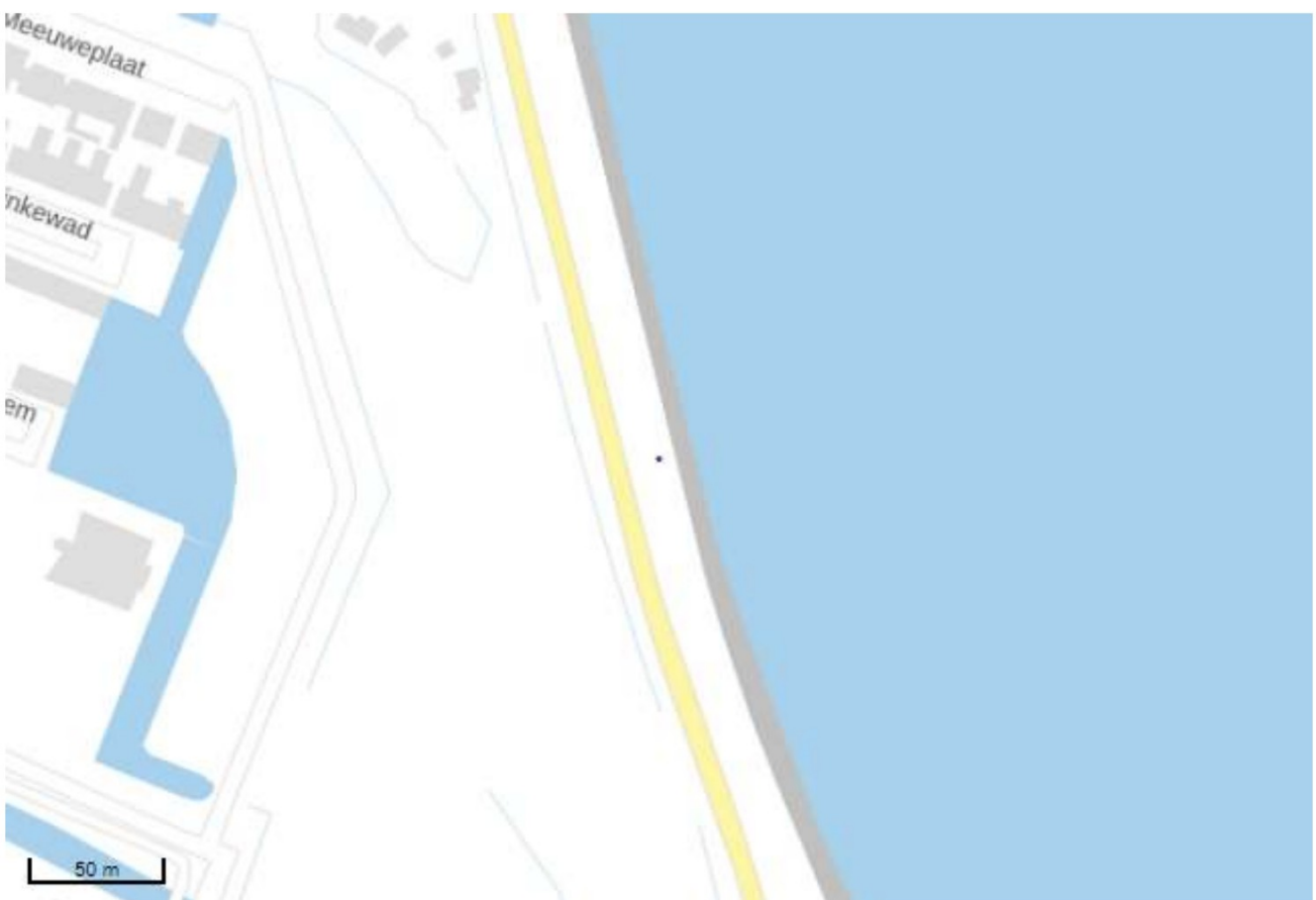
Naam: DG Midden
Startdatum: 20-2-2023
Einddatum: 29-12-2024

3. Adresgegevens van de toepassingslocatie

Adres:	Zeedijk
Postcode:	--
Plaats:	Volendam
X-coördinaat:	134299
Y-coördinaat:	502432
Bodemlaag hoogte t.o.v. maaiveld:	--
Omschrijving:	Toepassing van zand tbv aanleg Markermeerdijken. Het zand is afkomstig van de overhoogte van Module 5. Er zal 85.000 kuub zand vanaf Module 5 naar Module 9 en 10 worden verplaatst. Een gedeelte is afkomstig uit module M6. Er zal 110.000 kuub zand vanaf module 6 naar Module 9 en 10 worden verplaatst.

Plattegrond

Plattegrond:



4. Wie is bevoegd gezag voor de toepassing

Bevoegd Gezag Type: Rijkswaterstaat

Bevoegd Gezag

Naam: Rijkswaterstaat Midden-Nederland

Afdeling: --

Adres: Postbus 600

Postcode: 8200AP

Plaats: LELYSTAD

Telefoonnummer: [REDACTED]

Faxnummer: [REDACTED]

5. Status (Melder)

Kenmerk Melder: AMMD-23-09-INT M5-M6 naar M9-M10
hergebruik zand

Opmerking melder:

Toezichthouder, aanspreekpunt project Markermeerdijken betreft [REDACTED]
20230524: Herkomstlocatie Module 6 toegevoegd.

Melding besluit bodemkwaliteit

Meldingnummer: 645213.0
Melding gedaan op: 14-02-2023
Melding type: Werk schone grond
Melding gedaan door: ██████████
██████████
████████████████████
██████████@markermeerdijken.nl
Status: Verzonden

1. Algemene gegevens van de toepasser / eigenaar

Naam HHNK
Postadres ██████████
1703WC ██████████
Telefoonnummer ██████████
Faxnummer --
E-mailadres ██████@hhnk.nl
Rechtspersoon Organisatie
KvK nummer: 37161516
Vestigingsnummer: --

Contactpersoon

Naam ██████████ ██████████
Telefoonnummer ██████████
Mobielnummer ██████████
E-mailadres ██████@markermeerdijken.nl

2. Project details

Naam: DG Midden
Startdatum: 20-2-2023
Einddatum: 29-12-2024

3. Adresgegevens van de toepassingslocatie

Adres:	IJsselmeerdijk
Postcode:	--
Plaats:	Warder
X-coördinaat:	132212
Y-coördinaat:	507073
Bodemlaag hoogte t.o.v. maaiveld:	--
Omschrijving:	Betreft toepassing van schoon zand obv BRL9313 certificaat van J. van Vliet B.V. met kenmerk K41307/06. Er zal tbv de dijkversterking in Deelgebied Midden circa 25.000 kuub geleverd worden

Plattegrond

Bijgevoegde plattegronden: K41307-06 - Niveau V.pdf

Plattegrond:



4. Wie is bevoegd gezag voor de toepassing

Bevoegd Gezag Type: Rijkswaterstaat

Bevoegd Gezag

Naam: Rijkswaterstaat Midden-Nederland

Afdeling: --

Adres: Postbus 600

Postcode: 8200AP

Plaats: LELYSTAD

Telefoonnummer: [REDACTED]

Faxnummer:

5. Status (Melder)

Kenmerk Melder: AMMD-23-11 EXT Zand IJsselmeer DG
Midden

Opmerking melder:

Toezichthouder / aanspreekpunt voor project Markermeerdijken betreft dhr [REDACTED]

[REDACTED]

Van: Mailer Meldsysteem Bodemkwaliteit <[redacted]@meldpuntbodemkwaliteit.nl>
Verzonden: 06-04-2022 09:43
Aan: [redacted] <[redacted]@markermeerdijken.nl>
Onderwerp: Nieuwe melding werk schone grond 611191.0



Rijkswaterstaat
Ministerie van Infrastructuur en Waterstaat

Geachte heer/mevrouw,

Zojuist hebben wij uw melding met nummer 611191.0 doorgestuurd naar het bevoegd gezag Rijkswaterstaat Midden-Nederland. U heeft aan deze melding het kenmerk AMMD-22-08-INT M7 hergebruik zand M9 en M10 meegegeven.

In de bijlagen treft u alle meldingsinformatie aan. Als u of het bevoegd gezag constateert dat er meldingsinformatie ontbreekt of dat een melding anderszins niet voldoet aan de vereisten van het Besluit bodemkwaliteit, dan kunt u de melding [wijzigen](#). De melder is de enige die aanvullingen en wijzigingen aan kan brengen op de melding.

Voor deze melding heeft het systeem de volgende zaken geconstateerd:

Termijnen

De ingevulde project startdatum voldoet niet aan de wettelijke vereisten voor het tijdig indienen van een melding.

Met vriendelijke groet,

Meldkamer Meldpunt Bodemkwaliteit

Dit bericht is automatisch gegenereerd.

Disclaimer

Dit e-mail bericht is uitsluitend bestemd voor geadresseerde(n) en kan vertrouwelijke informatie bevatten. Rijkswaterstaat is niet verantwoordelijk voor de juistheid en volledigheid noch voor de tijdige verzending en ontvangst van dit e-mailbericht en mogelijke attachments.

This e-mail may contain confidential material intended for the addressee only. Rijkswaterstaat shall not be liable for the incorrect or incomplete transmission of this e-mail or any attachments, nor for any delay in receipt.



Toelichting grondslagen

In dit document kunt u secties vinden die onleesbaar zijn gemaakt. Deze informatie is achterwege gelaten op basis van de Wet open overheid (Woo). De letter die hierbij is vermeld correspondeert met de bijbehorende grondslag in onderstaand overzicht.

J Art. 5.1 lid 2 sub e

Het belang van de openbaarmaking van deze informatie weegt niet op tegen het belang van de eerbiediging van de persoonlijke levenssfeer van betrokkenen

Van: Mailer Meldsysteem Bodemkwaliteit <[redacted]@meldpuntbodemkwaliteit.nl>
Verzonden: 06-04-2022 10:19
Aan: [redacted] <[redacted]@markermeerdijken.nl>
Onderwerp: Nieuwe melding werk schone grond 611200.0



Rijkswaterstaat
Ministerie van Infrastructuur en Waterstaat

Geachte heer/mevrouw,

Zojuist hebben wij uw melding met nummer 611200.0 doorgestuurd naar het bevoegd gezag Rijkswaterstaat Midden-Nederland. U heeft aan deze melding het kenmerk AMMD-22-09 INT LW5 hergebruik zand M9 meegegeven.

In de bijlagen treft u alle meldingsinformatie aan. Als u of het bevoegd gezag constateert dat er meldingsinformatie ontbreekt of dat een melding anderszins niet voldoet aan de vereisten van het Besluit bodemkwaliteit, dan kunt u de melding [wijzigen](#). De melder is de enige die aanvullingen en wijzigingen aan kan brengen op de melding.

Voor deze melding heeft het systeem de volgende zaken geconstateerd:

Termijnen

De ingevulde project startdatum voldoet niet aan de wettelijke vereisten voor het tijdig indienen van een melding.

Met vriendelijke groet,

Meldkamer Meldpunt Bodemkwaliteit

Dit bericht is automatisch gegenereerd.

Disclaimer

Dit e-mail bericht is uitsluitend bestemd voor geadresseerde(n) en kan vertrouwelijke informatie bevatten. Rijkswaterstaat is niet verantwoordelijk voor de juistheid en volledigheid noch voor de tijdige verzending en ontvangst van dit e-mailbericht en mogelijke attachments.

This e-mail may contain confidential material intended for the addressee only. Rijkswaterstaat shall not be liable for the incorrect or incomplete transmission of this e-mail or any attachments, nor for any delay in receipt.



Toelichting grondslagen

In dit document kunt u secties vinden die onleesbaar zijn gemaakt. Deze informatie is achterwege gelaten op basis van de Wet open overheid (Woo). De letter die hierbij is vermeld correspondeert met de bijbehorende grondslag in onderstaand overzicht.

J Art. 5.1 lid 2 sub e

Het belang van de openbaarmaking van deze informatie weegt niet op tegen het belang van de eerbiediging van de persoonlijke levenssfeer van betrokkenen

Van: Mailer Meldsysteem Bodemkwaliteit <[redacted]@meldpuntbodemkwaliteit.nl>
Verzonden: 06-04-2022 10:31
Aan: [redacted] <[redacted]@markermeerdijken.nl>
Onderwerp: Nieuwe melding werk schone grond 611204.0



Rijkswaterstaat
Ministerie van Infrastructuur en Waterstaat

Geachte heer/mevrouw,

Zojuist hebben wij uw melding met nummer 611204.0 doorgestuurd naar het bevoegd gezag Rijkswaterstaat Midden-Nederland. U heeft aan deze melding het kenmerk AMMD-22-10 EXT Zand IJsselmeergebied M9 meegegeven.

In de bijlagen treft u alle meldingsinformatie aan. Als u of het bevoegd gezag constateert dat er meldingsinformatie ontbreekt of dat een melding anderszins niet voldoet aan de vereisten van het Besluit bodemkwaliteit, dan kunt u de melding [wijzigen](#). De melder is de enige die aanvullingen en wijzigingen aan kan brengen op de melding.

Voor deze melding heeft het systeem de volgende zaken geconstateerd:

Termijnen

De ingevulde project startdatum voldoet wel aan de wettelijke vereisten voor het tijdig indienen van een melding.

Met vriendelijke groet,

Meldkamer Meldpunt Bodemkwaliteit

Dit bericht is automatisch gegenereerd.

Disclaimer

Dit e-mail bericht is uitsluitend bestemd voor geadresseerde(n) en kan vertrouwelijke informatie bevatten. Rijkswaterstaat is niet verantwoordelijk voor de juistheid en volledigheid noch voor de tijdige verzending en ontvangst van dit e-mailbericht en mogelijke attachments.

This e-mail may contain confidential material intended for the addressee only. Rijkswaterstaat shall not be liable for the incorrect or incomplete transmission of this e-mail or any attachments, nor for any delay in receipt.



Toelichting grondslagen

In dit document kunt u secties vinden die onleesbaar zijn gemaakt. Deze informatie is achterwege gelaten op basis van de Wet open overheid (Woo). De letter die hierbij is vermeld correspondeert met de bijbehorende grondslag in onderstaand overzicht.

J Art. 5.1 lid 2 sub e

Het belang van de openbaarmaking van deze informatie weegt niet op tegen het belang van de eerbiediging van de persoonlijke levenssfeer van betrokkenen

Van: Mailer Meldsysteem Bodemkwaliteit <[redacted]@meldpuntbodemkwaliteit.nl>
Verzonden: 09-02-2023 11:44
Aan: [redacted] <[redacted]@markermeerdijken.nl>
Onderwerp: Nieuwe melding werk schone grond 644577.0



Rijkswaterstaat
Ministerie van Infrastructuur en Waterstaat

Geachte heer/mevrouw,

Zojuist hebben wij uw melding met nummer 644577.0 doorgestuurd naar het bevoegd gezag Rijkswaterstaat Midden-Nederland. U heeft aan deze melding het kenmerk AMMD-23-09-INT M5 naar M9 en M10 hergebruik zand meegegeven.

In de bijlagen treft u alle meldingsinformatie aan. Als u of het bevoegd gezag constateert dat er meldingsinformatie ontbreekt of dat een melding anderszins niet voldoet aan de vereisten van het Besluit bodemkwaliteit, dan kunt u de melding [wijzigen](#). De melder is de enige die aanvullingen en wijzigingen aan kan brengen op de melding.

Voor deze melding heeft het systeem de volgende zaken geconstateerd:

Termijnen

De ingevulde project startdatum voldoet wel aan de wettelijke vereisten voor het tijdig indienen van een melding.

Met vriendelijke groet,

Meldkamer Meldpunt Bodemkwaliteit

Dit bericht is automatisch gegenereerd.

Disclaimer

Dit e-mail bericht is uitsluitend bestemd voor geadresseerde(n) en kan vertrouwelijke informatie bevatten. Rijkswaterstaat is niet verantwoordelijk voor de juistheid en volledigheid noch voor de tijdige verzending en ontvangst van dit e-mailbericht en mogelijke attachments.

This e-mail may contain confidential material intended for the addressee only. Rijkswaterstaat shall not be liable for the incorrect or incomplete transmission of this e-mail or any attachments, nor for any delay in receipt.



Toelichting grondslagen

In dit document kunt u secties vinden die onleesbaar zijn gemaakt. Deze informatie is achterwege gelaten op basis van de Wet open overheid (Woo). De letter die hierbij is vermeld correspondeert met de bijbehorende grondslag in onderstaand overzicht.

J Art. 5.1 lid 2 sub e

Het belang van de openbaarmaking van deze informatie weegt niet op tegen het belang van de eerbiediging van de persoonlijke levenssfeer van betrokkenen

Van: Mailer Meldsysteem Bodemkwaliteit <[redacted]@meldpuntbodemkwaliteit.nl>
Verzonden: 14-02-2023 13:18
Aan: [redacted] <[redacted]@markermeerdijken.nl>
Onderwerp: Nieuwe melding werk schone grond 645213.0



Rijkswaterstaat
Ministerie van Infrastructuur en Waterstaat

Geachte heer/mevrouw,

Zojuist hebben wij uw melding met nummer 645213.0 doorgestuurd naar het bevoegd gezag Rijkswaterstaat Midden-Nederland. U heeft aan deze melding het kenmerk AMMD-23-11 EXT Zand IJsselmeer DG Midden meegegeven.

In de bijlagen treft u alle meldingsinformatie aan. Als u of het bevoegd gezag constateert dat er meldingsinformatie ontbreekt of dat een melding anderszins niet voldoet aan de vereisten van het Besluit bodemkwaliteit, dan kunt u de melding [wijzigen](#). De melder is de enige die aanvullingen en wijzigingen aan kan brengen op de melding.

Voor deze melding heeft het systeem de volgende zaken geconstateerd:

Termijnen

De ingevulde project startdatum voldoet niet aan de wettelijke vereisten voor het tijdig indienen van een melding.

Met vriendelijke groet,

Meldkamer Meldpunt Bodemkwaliteit

Dit bericht is automatisch gegenereerd.

Disclaimer

Dit e-mail bericht is uitsluitend bestemd voor geadresseerde(n) en kan vertrouwelijke informatie bevatten. Rijkswaterstaat is niet verantwoordelijk voor de juistheid en volledigheid noch voor de tijdige verzending en ontvangst van dit e-mailbericht en mogelijke attachments.

This e-mail may contain confidential material intended for the addressee only. Rijkswaterstaat shall not be liable for the incorrect or incomplete transmission of this e-mail or any attachments, nor for any delay in receipt.



Toelichting grondslagen

In dit document kunt u secties vinden die onleesbaar zijn gemaakt. Deze informatie is achterwege gelaten op basis van de Wet open overheid (Woo). De letter die hierbij is vermeld correspondeert met de bijbehorende grondslag in onderstaand overzicht.

J Art. 5.1 lid 2 sub e

Het belang van de openbaarmaking van deze informatie weegt niet op tegen het belang van de eerbiediging van de persoonlijke levenssfeer van betrokkenen

Van: [redacted] HÃ©Ãne (ZN) <[redacted]@rws.nl>

Verzonden: 08-04-2022 13:31

Aan: Alliantie Markermeerdijken <[redacted]@markermeerdijken.nl>,
[redacted] <[redacted]@markermeerdijken.nl>

CC: [redacted] <[redacted]@markermeerdijken.nl>,
[redacted] (MN) <[redacted]@rws.nl>,
[redacted] (ON) <[redacted]@rws.nl>,
Centrale Meldpost IJsselmeer (IJG) <[redacted]@rws.nl>,
[redacted]@odnzk.nl

Onderwerp: Reactie op 4 Bbk meldingen dd 06-04-2022 werk schone grond intern
grondverzet en toepassing in M9 RWSZ2022-00005311 / 5382 / 5388 / 5401

Geachte [redacted]

Op 6 april 2022 heeft u via het digitale meldpunt bodemkwaliteit van Agentschapnl.nl, vier meldingen ingediend in het kader van het Besluit bodemkwaliteit (hierna Bbk), geregistreerd onder meldingnummers 611189.0, 611191.0, 611200.0 en 611204.0. Uw meldingen zijn door Rijkswaterstaat ontvangen op 6 april 2022 en geregistreerd onder respectievelijk RWSZ2022-00005311, RWSZ2022-00005382, RWSZ2022-00005388 en RWSZ2022-00005401.

Uw meldingen betreffen meldingen voor intern grondverzet / toepassing schone grond:

- Verplaatsen 65.000 m3 van overhoogte M7 naar M6 (melding 611189.0)
- Verplaatsen 100.000 m3 van overhoogte M7 naar M9 en M10 (melding 611191.0)
- Verplaatsen 17.500 m3 van overhoogte loswal 5 naar M9 (melding 611200.0)

als onderdeel van de totale dijkversterking Markermeerdijken in de periode tot en met 31 december 2025

- Toepassen 50.000 m3 onder certificaat geleverd zand in M9 (melding 611204.0)

als onderdeel van de totale dijkversterking Markermeerdijken in de periode van 1 juni 2022 tot en met 31 december 2023.

Bij de meldingen is de volgende informatie overlegd:

- meldingsformulieren Bbk, van 06-04-2022;
- Productcertificaat âNL BSB productcertificaatâ™, nummer: K41307/05, uitgegeven op 03-01-2016.

De meldingen worden door mij als **toereikend** beoordeeld. De voorgenomen werkzaamheden, zoals door u aangegeven en beschreven, voldoen aan de regels van het Bbk.

Met betrekking tot de uitvoering wil ik u op het volgende attenderen:

- Indien de werkzaamheden (start- en einddatum) niet in overeenstemming met de data op het meldingsformulier worden uitgevoerd, wil ik u vragen om de gewijzigde datum door te geven aan de afdeling handhaving (handhaving-middennederland@rws.nl);
- Bij eventuele calamiteiten dient u te allen tijde direct contact op te nemen met Rijkswaterstaat IJsselmeergebied, via de Centrale meldpost IJsselmeergebied (tel: 088-7973300);
- Aanwijzingen, gegeven door of namens de toezichthouder van Rijkswaterstaat, dienen opgevolgd te worden.
- Er zal op worden toegezien dat de werkzaamheden volgens "Good Housekeeping" worden uitgevoerd.

Deze mail bevat geen besluit in de zin van de Algemene wet bestuursrecht.

Ik verwacht u hiermee voldoende te hebben geïnformeerd. Voor nadere informatie kunt u contact met mij opnemen.

Met vriendelijke groet,
HÃ©Ã©ne [redacted]
Adviseur vergunningverlening

.....
Rijkswaterstaat
.....

M [redacted]
[redacted]@rws.nl
www.rijkswaterstaat.nl

.....
Water. Wegen. Werken. Rijkswaterstaat.
.....

Toelichting grondslagen

In dit document kunt u secties vinden die onleesbaar zijn gemaakt. Deze informatie is achterwege gelaten op basis van de Wet open overheid (Woo). De letter die hierbij is vermeld correspondeert met de bijbehorende grondslag in onderstaand overzicht.

J Art. 5.1 lid 2 sub e

Het belang van de openbaarmaking van deze informatie weegt niet op tegen het belang van de eerbiediging van de persoonlijke levenssfeer van betrokkenen

Melding besluit bodemkwaliteit

Meldingnummer: 611189.0
Melding gedaan op: 06-04-2022
Melding type: Werk schone grond
Melding gedaan door: [REDACTED]
[REDACTED] J
[REDACTED] J
[REDACTED]@markermeerdijken.nl
Status: Verzonden

1. Algemene gegevens van de toepasser / eigenaar

Naam HHNK
Postadres Stationsplein 136
1703WC Heerhugowaard
Telefoonnummer ~~070 500016~~
Faxnummer --
E-mailadres [redacted]@hhnk.nl
Rechtspersoon Organisatie
KvK nummer: 37161516
Vestigingsnummer: --

Contactpersoon

Naam [redacted] [redacted]
Telefoonnummer [redacted]
Mobielnummer [redacted]
E-mailadres [redacted]@markermeerdijken.nl

2. Project details

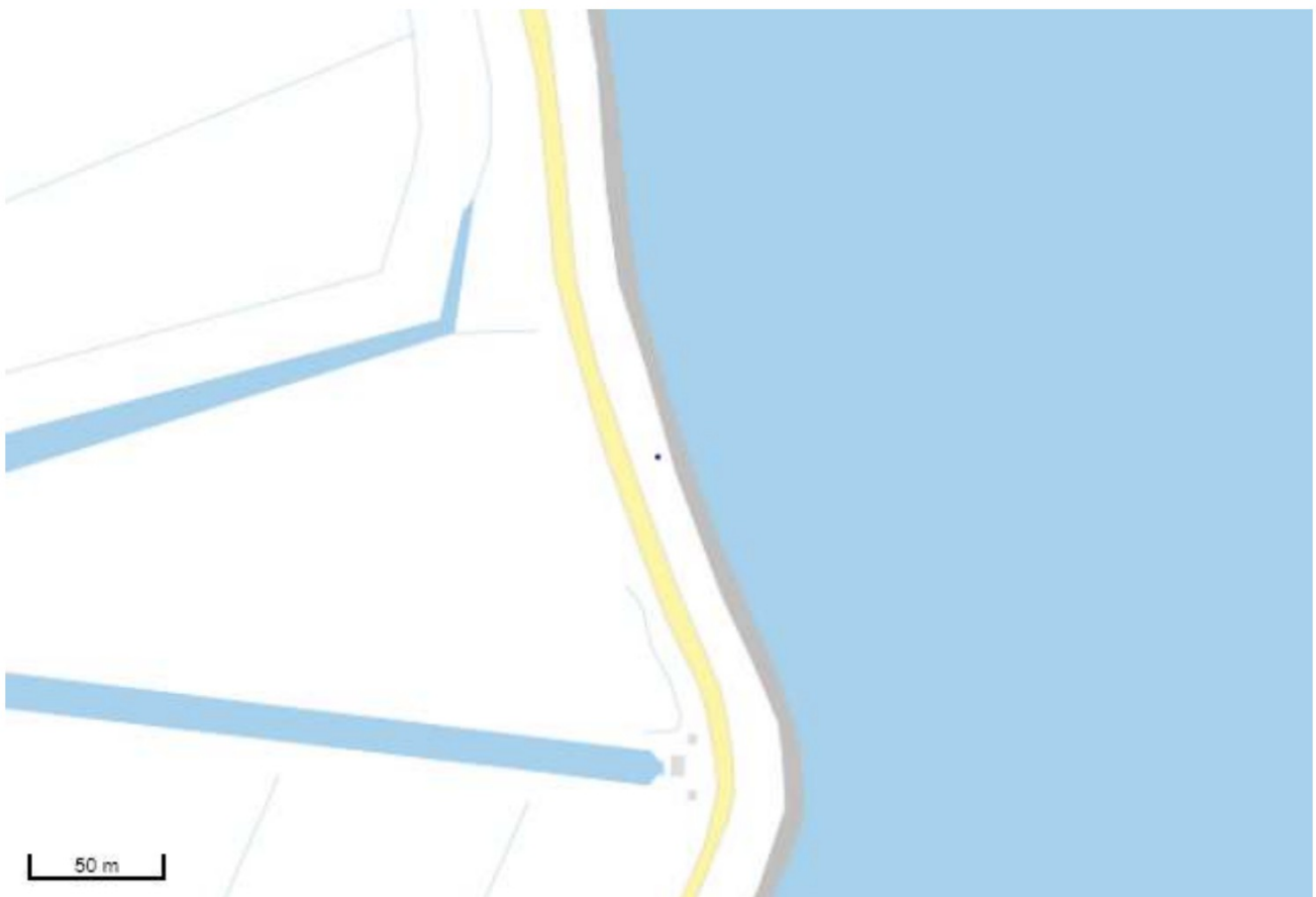
Naam: Intern grondverzet
Startdatum: 8-5-2020
Einddatum: 31-12-2025

3. Adresgegevens van de toepassingslocatie

Adres:	IJsselmeerdijk
Postcode:	--
Plaats:	Oosthuizen
X-coördinaat:	130903
Y-coördinaat:	509739
Bodemlaag hoogte t.o.v. maaiveld:	--
Omschrijving:	Toepassing van zand tbv aanleg Markermeerdijken. Het zand is afkomstig van de overhoogte van Module 7. Er zal 65.000 kuub zand vanaf Module 7 naar Module 6 worden verplaatst.

Plattegrond

Plattegrond:



4. Wie is bevoegd gezag voor de toepassing

Bevoegd Gezag Type:	Rijkswaterstaat
Bevoegd Gezag	
Naam:	Rijkswaterstaat Midden-Nederland
Afdeling:	--
Adres:	Postbus 2232
Postcode:	3500GE
Plaats:	Utrecht
Telefoonnummer:	0887973700
Faxnummer:	088-7974001

5. Status (Bevoegd Gezag)

Kenmerk Melder: AMMD-22-07 INT M7 hergebruik zand M6

Opmerking melder:

Toezichthouder aanspreekpunt project Markermeerdijken betreft  

Kenmerk bevoegd gezag:	--
Naam behandelaar:	--
Opmerking bevoegd gezag:	--
Indicatie 'Volledig':	Onbekend
Indicatie 'Goedgekeurd':	Onbekend
Indicatie 'Ingetrokken door melder':	Onbekend
Indicatie 'Partij is toegepast':	Onbekend
Indicatie 'Administratief afgehandeld':	Onbekend
Indicatie 'Toezicht houden in het veld':	Onbekend
Indicatie 'Toezicht gehouden in het veld':	Onbekend
Indicatie 'Bruikbaar voor bodemkwaliteitskaart':	Onbekend

Toelichting grondslagen

In dit document kunt u secties vinden die onleesbaar zijn gemaakt. Deze informatie is achterwege gelaten op basis van de Wet open overheid (Woo). De letter die hierbij is vermeld correspondeert met de bijbehorende grondslag in onderstaand overzicht.

J Art. 5.1 lid 2 sub e

Het belang van de openbaarmaking van deze informatie weegt niet op tegen het belang van de eerbiediging van de persoonlijke levenssfeer van betrokkenen

Melding besluit bodemkwaliteit

Meldingnummer: 611191.0
Melding gedaan op: 06-04-2022
Melding type: Werk schone grond
Melding gedaan door: ██████████
██████████ J
██████████ J
██████████@markermeerdijken.nl
Status: Verzonden

1. Algemene gegevens van de toepasser / eigenaar

Naam HHNK
Postadres Stationsplein 136
1703WC Heerhugowaard
Telefoonnummer 072-5828282
Faxnummer --
E-mailadres █████@hhnk.nl
Rechtspersoon Organisatie
KvK nummer: 37161516
Vestigingsnummer: --

Contactpersoon

Naam █████ J █████ J
Telefoonnummer █████
Mobielnummer █████ J
E-mailadres █████ J @markermeerdijken.nl

2. Project details

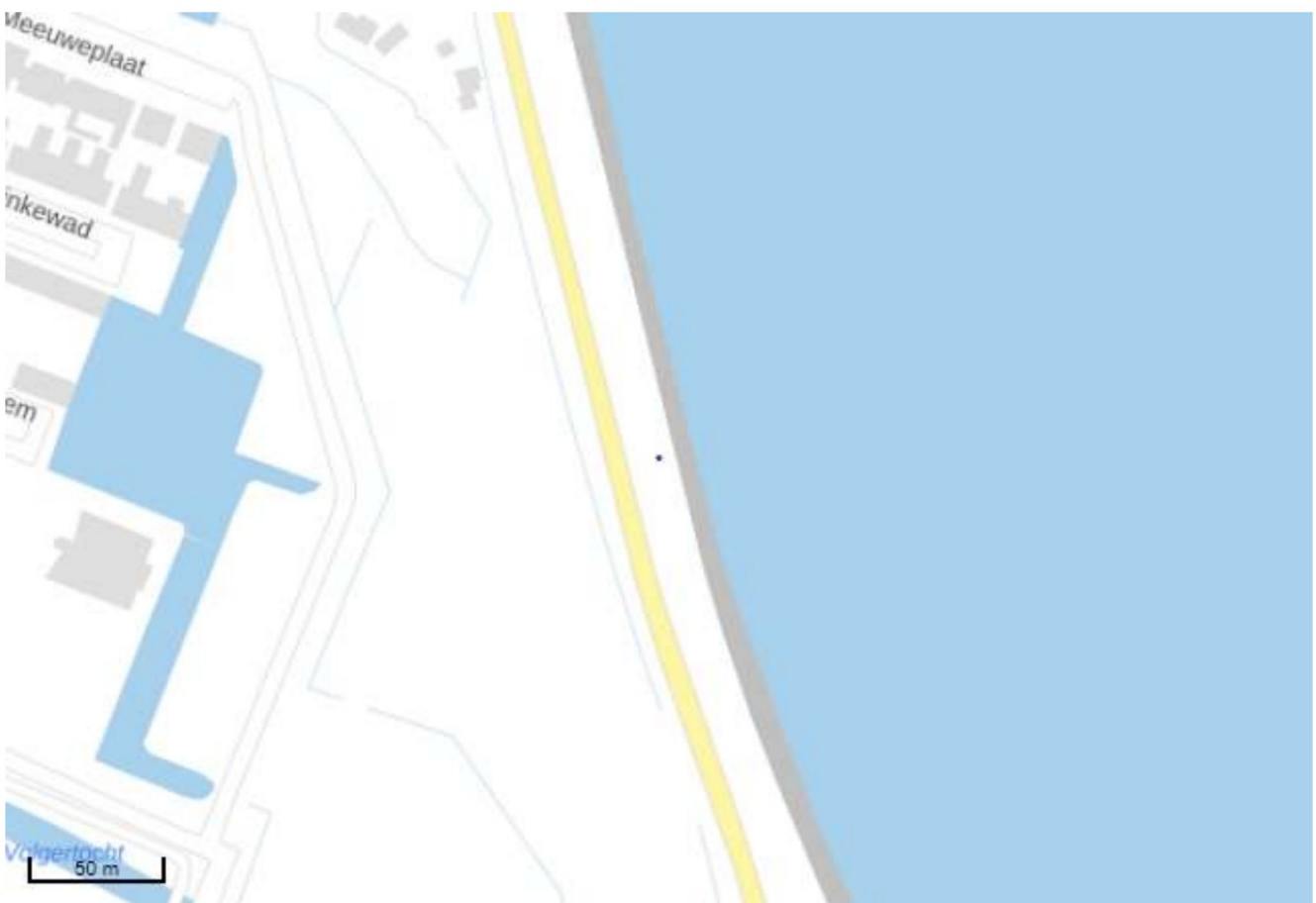
Naam: Intern grondverzet
Startdatum: 8-5-2020
Einddatum: 31-12-2025

3. Adresgegevens van de toepassingslocatie

Adres:	Zeedijk
Postcode:	--
Plaats:	Volendam
X-coördinaat:	134299
Y-coördinaat:	502432
Bodemlaag hoogte t.o.v. maaiveld:	--
Omschrijving:	Toepassing van zand tbv aanleg Markermeerdijken. Het zand is afkomstig van de overhoogte van Module 7. Er zal 100.000 kuub zand vanaf Module 7 naar Module 9 en 10 worden verplaatst.

Plattegrond

Plattegrond:



4. Wie is bevoegd gezag voor de toepassing

Bevoegd Gezag Type:	Rijkswaterstaat
Bevoegd Gezag	
Naam:	Rijkswaterstaat Midden-Nederland
Afdeling:	--
Adres:	Postbus 2232
Postcode:	3500GE
Plaats:	Utrecht
Telefoonnummer:	0887973700
Faxnummer:	088-7974001

5. Status (Bevoegd Gezag)

Kenmerk Melder:	AMMD-22-08-INT M7 hergebruik zand M9 en M10
------------------------	---

Opmerking melder:

Toezichthouder, aanspreekpunt project Markermeerdijken betreft J

Kenmerk bevoegd gezag:	--
Naam behandelaar:	--
Opmerking bevoegd gezag:	--
Indicatie 'Volledig':	Onbekend
Indicatie 'Goedgekeurd':	Onbekend
Indicatie 'Ingetrokken door melder':	Onbekend
Indicatie 'Partij is toegepast':	Onbekend
Indicatie 'Administratief afgehandeld':	Onbekend
Indicatie 'Toezicht houden in het veld':	Onbekend
Indicatie 'Toezicht gehouden in het veld':	Onbekend
Indicatie 'Bruikbaar voor bodemkwaliteitskaart':	Onbekend

Toelichting grondslagen

In dit document kunt u secties vinden die onleesbaar zijn gemaakt. Deze informatie is achterwege gelaten op basis van de Wet open overheid (Woo). De letter die hierbij is vermeld correspondeert met de bijbehorende grondslag in onderstaand overzicht.

J Art. 5.1 lid 2 sub e

Het belang van de openbaarmaking van deze informatie weegt niet op tegen het belang van de eerbiediging van de persoonlijke levenssfeer van betrokkenen

Melding besluit bodemkwaliteit

Meldingnummer: 611200.0
Melding gedaan op: 06-04-2022
Melding type: Werk schone grond
Melding gedaan door: ██████████
██████████
██████████
██████████@markermeerdijken.nl
Status: Verzonden

1. Algemene gegevens van de toepasser / eigenaar

Naam HHNK
Postadres Stationsplein 136
1703WC Heerhugowaard
Telefoonnummer 072-5828282
Faxnummer --
E-mailadres █████@hhnk.nl
Rechtspersoon Organisatie
KvK nummer: 37161516
Vestigingsnummer: --

Contactpersoon

Naam █████ J █████ J
Telefoonnummer ████████████████████
Mobielnummer ████████████████████ J
E-mailadres █████ J @markermeerdijken.nl

2. Project details

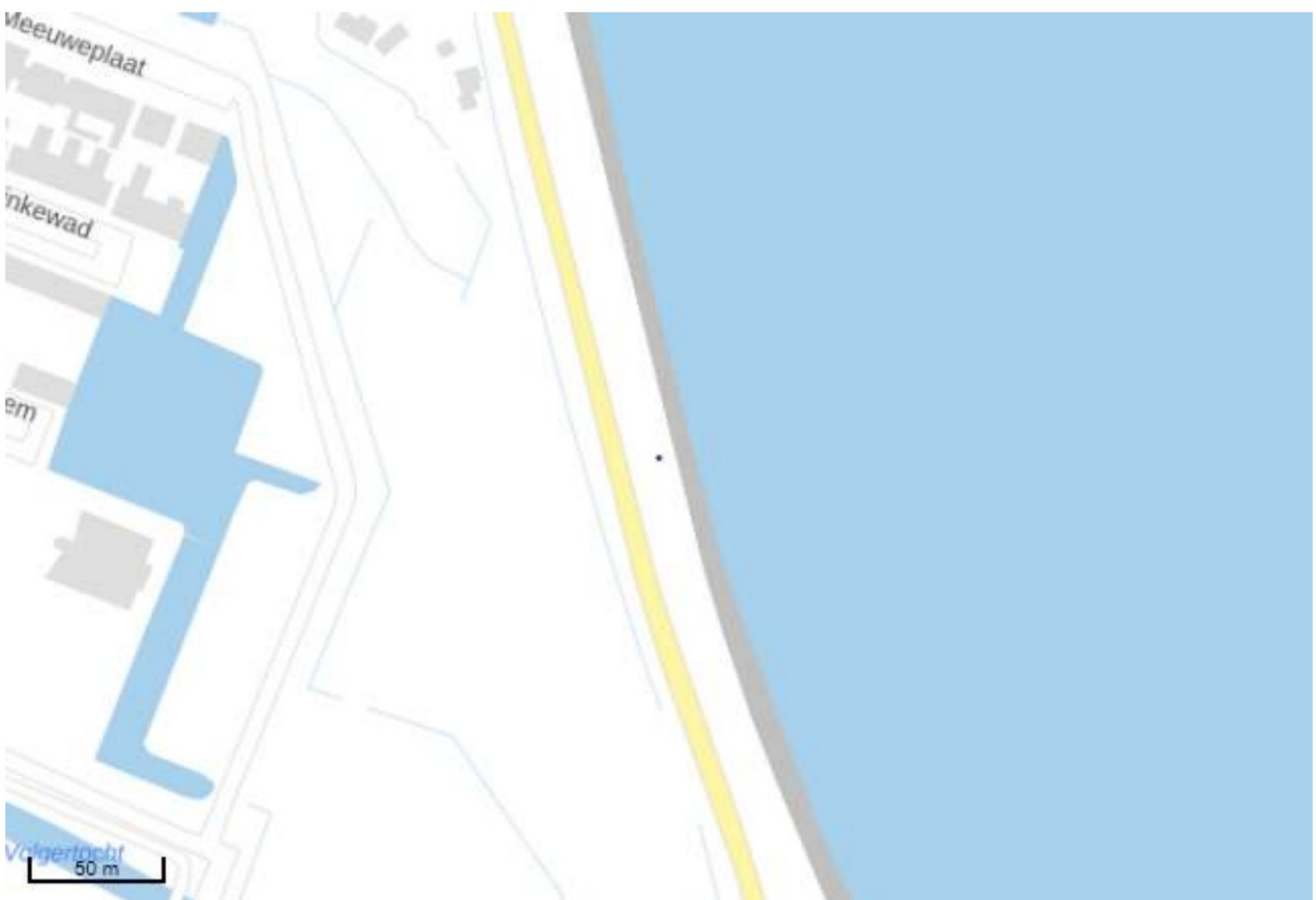
Naam: Intern grondverzet
Startdatum: 8-5-2020
Einddatum: 31-12-2025

3. Adresgegevens van de toepassingslocatie

Adres:	Zeedijk
Postcode:	--
Plaats:	Volendam
X-coördinaat:	134299
Y-coördinaat:	502432
Bodemlaag hoogte t.o.v. maaiveld:	--
Omschrijving:	Toepassing van zand tbv aanleg Markermeerdijken. Het zand is afkomstig van de overhoogte van loswal 5. Er zal 17.500 kuub zand vanaf loswal5 naar Module 9 worden verplaatst.

Plattegrond

Plattegrond:



4. Wie is bevoegd gezag voor de toepassing

Bevoegd Gezag Type:	Rijkswaterstaat
Bevoegd Gezag	
Naam:	Rijkswaterstaat Midden-Nederland
Afdeling:	--
Adres:	Postbus 2232
Postcode:	3500GE
Plaats:	Utrecht
Telefoonnummer:	0887973700
Faxnummer:	088-7974001

5. Status (Bevoegd Gezag)

Kenmerk Melder: AMMD-22-09 INT LW5 hergebruik zand M9

Opmerking melder:

Inspecteur, toezichthouder voor project Markermeerdijken betreft J

Kenmerk bevoegd gezag:	--
Naam behandelaar:	--
Opmerking bevoegd gezag:	--
Indicatie 'Volledig':	Onbekend
Indicatie 'Goedgekeurd':	Onbekend
Indicatie 'Ingetrokken door melder':	Onbekend
Indicatie 'Partij is toegepast':	Onbekend
Indicatie 'Administratief afgehandeld':	Onbekend
Indicatie 'Toezicht houden in het veld':	Onbekend
Indicatie 'Toezicht gehouden in het veld':	Onbekend
Indicatie 'Bruikbaar voor bodemkwaliteitskaart':	Onbekend

Toelichting grondslagen

In dit document kunt u secties vinden die onleesbaar zijn gemaakt. Deze informatie is achterwege gelaten op basis van de Wet open overheid (Woo). De letter die hierbij is vermeld correspondeert met de bijbehorende grondslag in onderstaand overzicht.

J Art. 5.1 lid 2 sub e

Het belang van de openbaarmaking van deze informatie weegt niet op tegen het belang van de eerbiediging van de persoonlijke levenssfeer van betrokkenen

Melding besluit bodemkwaliteit

Meldingnummer: 611204.0
Melding gedaan op: 06-04-2022
Melding type: Werk schone grond
Melding gedaan door: [REDACTED]
[REDACTED] J
[REDACTED] J
[REDACTED]@markermeerdijken.nl
Status: Verzonden

1. Algemene gegevens van de toepasser / eigenaar

Naam HHNK
Postadres Stationsplein 136
1703WC Heerhugowaard
Telefoonnummer 072-5828282
Faxnummer --
E-mailadres [REDACTED]@hhnk.nl
Rechtspersoon Organisatie
KvK nummer: 37161516
Vestigingsnummer: --

Contactpersoon

Naam [REDACTED] [REDACTED]
Telefoonnummer [REDACTED]
Mobielnummer [REDACTED]
E-mailadres [REDACTED]@markermeerdijken.nl

2. Project details

Naam: M9
Startdatum: 1-6-2022
Einddatum: 31-12-2023

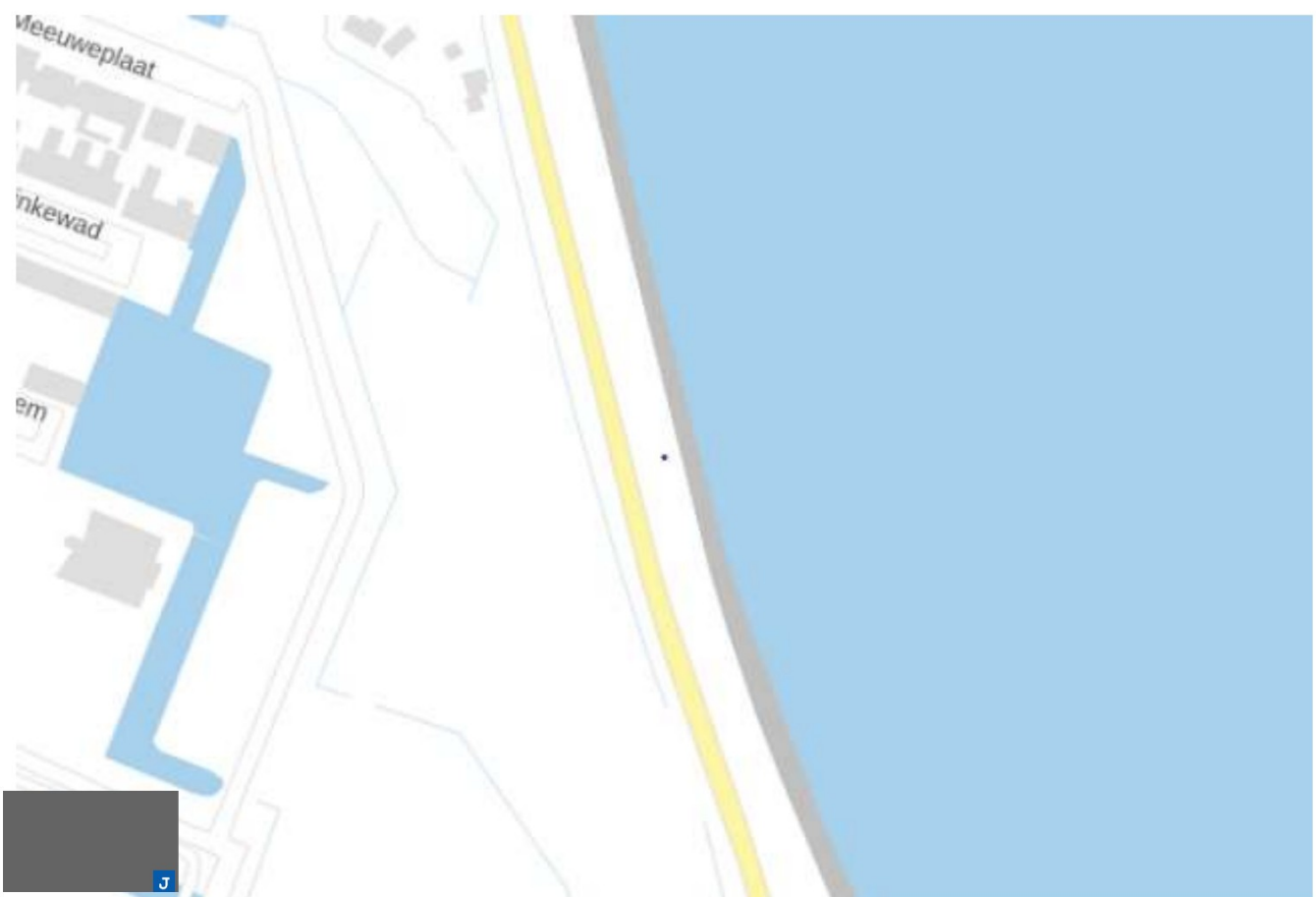
3. Adresgegevens van de toepassingslocatie

Adres:	Zeedijk
Postcode:	--
Plaats:	Volendam
X-coördinaat:	134299
Y-coördinaat:	502432
Bodemlaag hoogte t.o.v. maaiveld:	--
Omschrijving:	Tbv realisatie Markermeerdijken wordt er 50.000 kuub zand aangeleverd. Schoon zand wordt geleverd vanuit IJsselmeergebied met certificaat K41307.

Plattegrond

Bijgevoegde plattegronden: K41307-05.pdf

Plattegrond:



4. Wie is bevoegd gezag voor de toepassing

Bevoegd Gezag Type:	Rijkswaterstaat
Bevoegd Gezag	
Naam:	Rijkswaterstaat Midden-Nederland
Afdeling:	--
Adres:	Postbus 2232
Postcode:	3500GE
Plaats:	Utrecht
Telefoonnummer:	0887973700
Faxnummer:	088-7974001

5. Status (Bevoegd Gezag)

Kenmerk Melder: AMMD-22-10 EXT Zand IJsselmeergebied M9

Opmerking melder:

Toezichthouder, inspecteur project Markermeerdijken betreft J

Kenmerk bevoegd gezag:	--
Naam behandelaar:	--
Opmerking bevoegd gezag:	--
Indicatie 'Volledig':	Onbekend
Indicatie 'Goedgekeurd':	Onbekend
Indicatie 'Ingetrokken door melder':	Onbekend
Indicatie 'Partij is toegepast':	Onbekend
Indicatie 'Administratief afgehandeld':	Onbekend
Indicatie 'Toezicht houden in het veld':	Onbekend
Indicatie 'Toezicht gehouden in het veld':	Onbekend
Indicatie 'Bruikbaar voor bodemkwaliteitskaart':	Onbekend

Toelichting grondslagen

In dit document kunt u secties vinden die onleesbaar zijn gemaakt. Deze informatie is achterwege gelaten op basis van de Wet open overheid (Woo). De letter die hierbij is vermeld correspondeert met de bijbehorende grondslag in onderstaand overzicht.

J Art. 5.1 lid 2 sub e

Het belang van de openbaarmaking van deze informatie weegt niet op tegen het belang van de eerbiediging van de persoonlijke levenssfeer van betrokkenen

Nummer K41307/05 Vervangt K41307/04
Uitgegeven 2016-03-01
Geldig tot Onbepaald Pagina 1 van 3

Zand uit dynamische wingebieden

J. van Vliet b.v.

VERKLARING VAN KIWA

Dit productcertificaat is afgegeven op basis van BRL 9313 "Zand uit dynamische wingebieden" d.d. 29 november 2012 inclusief wijzigingsblad d.d. 13 mei 2015, conform het Kiwa-Reglement voor Productcertificatie.

Kiwa verklaart dat het gerechtvaardigd vertrouwen bestaat dat de door de certificaathouder geleverde producten aan de in dit certificaat vastgelegde milieuhygiënische specificaties van het Besluit bodemkwaliteit voldoen, mits zij zijn voorzien van het NL BSB[®]-merk op de wijze zoals aangegeven in dit certificaat voor de volgende niveaus:


- Niveau V: zoet zand uit niet-maritieme wingebieden

Kiwa verklaart dat voor dit productcertificaat geen controle plaatsvindt op het gebruik in werken en op de melding- en/of informatieplicht van de gebruiker aan het bevoegd gezag.

Kiwa verklaart, dat met inachtneming van het bovenstaande, zand uit dynamische wingebieden in zijn toepassingen en met in achtneming van de daarbij behorende toepassingsvoorwaarden voldoet aan de relevante eisen van het Besluit bodemkwaliteit.


Voor het Besluit bodemkwaliteit is dit een door de minister van Infrastructuur en Milieu erkend certificaat, indien het certificaat is opgenomen in het "Overzicht van erkende kwaliteitsverklaringen in de bouw" op de website van SBK: www.bouwkwaliteit.nl en de website van Bodem+: www.bodemplus.nl.



 J

Kiwa

Advies: raadpleeg www.kiwa.nl om na te gaan of dit certificaat geldig is.

Kiwa Nederland B.V.
Sir  273
Postbus 70
 RIJSWIJK

Tel. 088 998 44 00
Fax 088 998 44 20
info@kiwa.nl
www.kiwa.nl

Certificaathouder
J. van Vliet b.v.
Toetsenbordweg 3
1033 MZ AMSTERDAM
Postbus 37188
1030 AD AMSTERDAM
Tel. 020-493 63 70
Fax 020-493 63 79

Uitvoeringslocatie
Zie bladzijde 2
van dit certificaat

Afbeelding van het NL BSB[®]-merk



® is een collectief merk van
Stichting Bouwkwaliteit.

Besluit bodemkwaliteit

Zand uit dynamische wingebieden

PRODUCTSPECIFICATIE**Milieutechnische specificatie**

In de BRL 9313 worden aan het zand eisen gesteld met betrekking tot de milieutechnische specificaties voor grond en baggerspecie, zoals verwoord in het Besluit bodemkwaliteit. De gemiddelde samenstellingswaarden bepaald overeenkomstig AP04-SG, voldoen aan de achtergrondwaarden van bijlage B van de Regeling bodemkwaliteit met inachtneming van art. 4.2.2. lid 4 en 5 van de Regeling bodemkwaliteit.

Herkomst en ketenverantwoordelijkheid

Dit NL BSB[®]-certificaat is geldig voor zand afkomstig uit het wingebied of depot opgenomen in tabel 1. Voor de winning van het zand uit een wingebied beschikt de certificaathouder over een concessie, ontgrondingsvergunning of toestemming van de eigenaar. De toestemming kan binnen een wingebied beperkt zijn tot nader vastgelegde winvakken. Het kwaliteitssysteem van de certificaathouder en toezicht door de certificatie instelling borgt de kwaliteit van het geleverde zand uit de winvakken. De BRL 9313 voorziet in de traceerbaarheid van het onder BRL 9313 geleverde zand. Deze ketenverantwoordelijkheid wordt aangegeven met niveaus. De volgende 5 niveaus worden daarbij onderscheiden:

- Niveau I: winning zout zand uit maritieme wingebieden
- Niveau II: zout zand geleverd uit een vaste opslaglocatie
- Niveau III: ontzilt zand
- Niveau IV: zoet zand / ontzilt zand geleverd uit een vaste opslaglocatie
- Niveau V: winning zoet zand uit niet-maritieme wingebieden

De certificaathouder kan één of meerdere niveaus uitvoeren. Bij levering van het gecertificeerde product dient te worden aangegeven wat de herkomst van de partij is en welk niveau. Het certificaat en afleverbon is een erkend bewijsmiddel mits aantoonbaar blijft dat deze documenten bij het geleverde zand behoren. Bij levering aan een andere certificaathouder neemt de afnemer de verantwoordelijkheid over en brengt het zand onder eigen certificaat op de markt. De ketenverantwoordelijkheid borgt dat binnen het kwaliteitssysteem van certificaathouders de levering herleidbaar is vanaf zandwinning.

Tabel 1: overzicht wingebied(en) en opslaglocatie(s)

Wingebied* / Opslagdepot	Niveau				
	I	II	III**	IV	V
IJsselmeer					X
Wolderwijd					X

* beperkt tot de winvakken waarvoor concessie, ontgrondingsvergunning of toestemming van de eigenaar is verleend. Een lijst van actuele winvakken is op te vragen bij de certificaathouder en/of certificatie-instelling

** Ontzilt zand (Niveau III) is zand waarvan het chloridegehalte door spoelen met water is teruggebracht tot maximaal 200 mg Cl /kg ds.

TOEPASSING EN GEBRUIK

Het zand voldoet aan de achtergrondwaarden zoals verwoord in de Regeling bodemkwaliteit en dient in overeenstemming met artikel 5, 6, 7 en 37 en 42 van het Besluit bodemkwaliteit te worden toegepast (functionaliteit, zorgplicht, algemene voorschriften en melding). Toepassingen van hoeveelheden van minder dan 50 m3 hoeven niet te worden gemeld.

Niveau I en II: Niet ontzilt zeezand is alleen op of in de bodem toepasbaar in zoute en brakke gebieden (gebieden waarbij de bodem in contact staat met water met een natuurlijk chloridegehalte hoger dan 5000 mg/l).

Niveau III, IV en V: het zand is vrij toepasbaar.

Voor zand dat in zoute rijkswateren wordt gewonnen en daar vervolgens ook weer wordt toegepast, is het RWS-stoffenpakket C3 van toepassing en dient aanvullend tributyltin (TBT) te worden bepaald.

Op de afleverbon wordt het betreffende certificaatnummer en niveau vermeld (zie onder MERKEN).

Zand uit dynamische wingebieden

MERKEN

De afleverdocumenten worden gemerkt met het NL BSB[®]-merk.

De uitvoering van merken is als volgt:



NL BSB[®] of

De afleverbon bevat ten minste de volgende aanduidingen:

1. NL BSB[®] woord- of beeldmerk;
2. het certificaatnummer en niveau;
3. (begin-eind)datum van aflevering;
4. naam van de certificaathouder;
5. naam en/of locatie herkomst;
6. de hoeveelheid geleverd product;
7. de totale hoeveelheid geleverd product (de gehele partij);
8. de bestemmingslocatie;
9. toepasbaarheid (bodemkwaliteitsklasse): voldoet aan de achtergrondwaarden: onbeperkt toepasbaar (Niveau III, IV en V) / toepasbaarheid beperkt tot zoute en brakke gebieden (Niveau I en II);
10. type levering: voor de wal / in depot / afgehaald / op het werk.

WENKEN VOOR DE TOEPASSER

Inspecteer bij aflevering:

- geleverd is wat is overeengekomen;
- het merk en de wijze van merken juist zijn;
- de afleverbon alle gegevens bevat;
- de producten geen zichtbare tekortkomingen vertonen.

Indien u op grond van het hiervoor gestelde tot afkeuring overgaat, neem dan contact op met:

- J. van Vliet b.v.

en zo nodig met:

- Kiwa Nederland B.V.

Het bewijsmiddel (afleverbonnen en certificaat) dient aan de opdrachtgever te worden overhandigd. Dat geldt niet bij levering aan natuurlijke personen anders dan in de uitoefening van beroep of bedrijf.

De toepasser moet het bewijsmiddel (afleverbonnen en certificaat) tenminste 5 jaar ter beschikking houden voor inzage door het bevoegd gezag. Dat geldt niet voor natuurlijke personen anders dan in uitoefening van beroep of bedrijf.

LIJST VAN VERMELDE DOCUMENTEN

AP04-SG	Accreditatieprogramma voor keuring van partijen grond, bouwstoffen en korrelvormige afvalstoffen - Onderdeel: Samenstelling Grond; vigerende versie beschikbaar via www.sikb.nl .
Besluit bodemkwaliteit	Besluit bodemkwaliteit, Staatsblad van het Koninkrijk der Nederlanden 2007, nr. 469 en bijbehorende wijzigingen.
Regeling bodemkwaliteit	Regeling bodemkwaliteit, Staatscourant 2007, nr. 247 en bijbehorende wijzigingen.

Toelichting grondslagen

In dit document kunt u secties vinden die onleesbaar zijn gemaakt. Deze informatie is achterwege gelaten op basis van de Wet open overheid (Woo). De letter die hierbij is vermeld correspondeert met de bijbehorende grondslag in onderstaand overzicht.

J Art. 5.1 lid 2 sub e

Het belang van de openbaarmaking van deze informatie weegt niet op tegen het belang van de eerbiediging van de persoonlijke levenssfeer van betrokkenen

Van: [redacted] <[redacted]@rws.nl>

Verzonden: 11-11-2022 15:33

Aan: [redacted] <[redacted]@markermeerdijken.nl>,
Alliantie Markermeerdijken <[redacted]@markermeerdijken.nl>

CC: [redacted] <[redacted]@markermeerdijken.nl>,
[redacted] (MN) <[redacted]@rws.nl>,
[redacted] Rob van der (ON) <[redacted]@rws.nl>,
Centrale Meldpost IJsselmeer (IJG) <[redacted]@rws.nl>,
[redacted]@odnzk.nl

Onderwerp: Reactie op Bbk melding 635582.0 werk schone grond toepassing n M5, M6 en M MMD RWSZ2022-00016248

Geachte [redacted]

Op 8 november 2022 heeft u via het digitale meldpunt bodemkwaliteit van Agentschapnl.nl, een melding ingediend in het kader van het Besluit bodemkwaliteit (hierna Bbk), geregistreerd onder meldingnummer 635582.0. Uw melding is door Rijkswaterstaat ontvangen op 8 november 2022 en geregistreerd onder RWSZ2022-00016248.

Uw melding betreft intern grondverzet / toepassing van 50.000 m3 schone grond (onder certificaat geleverd zand vanuit Markermeergebied onder bbk nummer 505899) afkomstig vanuit de overhoogte M2 en M3 in M5, M6 en M9 als onderdeel van de totale dijkversterking Markermeerdijken in de periode van 15 november 2022 tot en met 29 december 2023.

Bij de melding is de volgende informatie overlegd:

- meldingsformulier Bbk, van 08-11-2022.

De melding wordt door mij als **toereikend** beoordeeld. De voorgenomen werkzaamheden, zoals door u aangegeven en beschreven, voldoen aan de regels van het Bbk.

Met betrekking tot de uitvoering wil ik u op het volgende attenderen:

- Indien de werkzaamheden (start- en einddatum) niet in overeenstemming met de data op het meldingsformulier worden uitgevoerd, wil ik u vragen om de gewijzigde [redacted] door te geven aan de afdeling handhaving (handhavingbodemn@rws.nl);
- Bij eventuele calamiteiten dient u te allen tijde direct contact op te nemen met Rijkswaterstaat IJsselmeergebied, via de Centrale meldpost IJsselmeergebied (tel: 088-7973300);
- Aanwijzingen, gegeven door of namens de toezichthouder van Rijkswaterstaat, dienen opgevolgd te worden.
- Er zal op worden toegezien dat de werkzaamheden volgens "Good Housekeeping" worden uitgevoerd.

Deze mail bevat geen besluit in de zin van de Algemene wet bestuursrecht.

Ik verwacht u hiermee voldoende te hebben geïnformeerd. Voor nadere informatie kunt u contact met mij opnemen.

Met vriendelijke groet,

[redacted]

Adviseur vergunningverlening

.....
Rijkswaterstaat

.....
M [redacted]
[redacted]@rws.nl
www.rijkswaterstaat.nl

.....
Water. Wegen. Werken. Rijkswaterstaat.
.....

Melding besluit bodemkwaliteit

Meldingnummer: 635582.0
Melding gedaan op: 08-11-2022
Melding type: Werk schone grond
Melding gedaan door: ██████████
██████████
██████████
██████████@markermeerdijken.nl
Status: Verzonden

1. Algemene gegevens van de toepasser / eigenaar

Naam HHNK
Postadres ██████████
1703WC ██████████
Telefoonnummer 072-5828282
Faxnummer --
E-mailadres ██████@hhnk.nl
Rechtspersoon Organisatie
KvK nummer: 37161516
Vestigingsnummer: --

Contactpersoon

Naam ██████ ██████
Telefoonnummer ████████████████████
Mobielnummer ████████████████████
E-mailadres ██████@markermeerdijken.nl

2. Project details

Naam: DG Midden
Startdatum: 15-11-2022
Einddatum: 29-12-2023

3. Adresgegevens van de toepassingslocatie

Adres:	IJsselmeerdijk
Postcode:	--
Plaats:	Warder
X-coördinaat:	132212
Y-coördinaat:	507073
Bodemlaag hoogte t.o.v. maaiveld:	--
Omschrijving:	Betreft toepassing van zand overhoogte van M2 en M3 van Deelgebied Noord van Markermeerdijken. Er zal circa 50.000 kuub vanuit DG Noord naar DG Midden worden aangevoerd. Toepassing in Module 5, 6 en Module 9

Plattegrond

Plattegrond:



4. Wie is bevoegd gezag voor de toepassing

Bevoegd Gezag Type:	Rijkswaterstaat
Bevoegd Gezag	
Naam:	Rijkswaterstaat Midden-Nederland
Afdeling:	--
Adres:	Postbus 600
Postcode:	8200AP
Plaats:	LELYSTAD
Telefoonnummer:	0320-299002
Faxnummer:	

5. Status (Bevoegd Gezag)

Kenmerk Melder:	AMMD-22-24-INT M2-M3 zand naar DG Midden
------------------------	--

Opmerking melder:

Toezichthouder, aanspreekpunt project Markermeerdijken betreft [REDACTED]

Kenmerk bevoegd gezag:	--
Naam behandelaar:	--
Opmerking bevoegd gezag:	--
Indicatie 'Volledig':	Onbekend
Indicatie 'Goedgekeurd':	Onbekend
Indicatie 'Ingetrokken door melder':	Onbekend
Indicatie 'Partij is toegepast':	Onbekend
Indicatie 'Administratief afgehandeld':	Onbekend
Indicatie 'Toezicht houden in het veld':	Onbekend
Indicatie 'Toezicht gehouden in het veld':	Onbekend
Indicatie 'Bruikbaar voor bodemkwaliteitskaart':	Onbekend