


[redacted] J  
[redacted] J  
Postbus 5  
[redacted] J Schagerbrug  
T 0224-574100  
F 0224-574125  
M postbus5@zijpe.nl  
W www.zijpe.nl

GEMEENTE  
ZIJPE



INGEKOMEN 21 APR. 2011

BTW nr: 00.1808.072.B.03

Openingstijden:  
maandag t/m vrijdag  
van 9.00 tot 12.00 uur

Aan

HHNK  
Postbus 130  
1135 ZK EDAM

T.a.v. [redacted] J [redacted] J

datum : 20 april 2011  
ons kenmerk : OWA  
behandeld door : [redacted] J  
onderwerp : Aanvraag watervergunning

verzonden :  
uw brief van : 20-04-2011  
uw kenmerk : J  
doorkiesnummer : [redacted] J

Geachte [redacted] J [redacted] J

Bijgaand(e) stuk(ken) zend ik u toe:

- volgens telefonische afspraak d.d.
- n.a.v. uw verzoek d.d. : 20-04-2011
- n.a.v. uw brief van d.d. : ref.
- retour, met dank voor de inzage
- ter kennisneming
- om te behouden

met het verzoek:

- om commentaar/advies
- de behandeling over te nemen
- de bijlage(n) te retourneren
- zo spoedig mogelijk eventuele op-/aanmerkingen door te geven
- 

Hoogachtend  
de behandelend ambtenaar

[redacted signature block] J

## Aanvraag Watervergunning

### Formulier A3: Een waterstaatswerk of beschermingszone gebruiken

Als het **Hoogheemraadschap Hollands Noorderkwartier** het 'bevoegd gezag' is om een watervergunning te verlenen, kunt u het ingevulde formulier op pagina 5 ondertekenen en met de noodzakelijke bijlagen (*bijlagen in viervoud*) zenden naar:

**Hoogheemraadschap Hollands  
Noorderkwartier  
Postbus 130  
EDAM**

Voor vooroverleg of meer informatie kunt u iedere werkdag contact opnemen via het centrale nummer van het hoogheemraadschap 0299 - 663 000.



Rijkswaterstaat  
Ministerie van Verkeer en Waterstaat



UNIE VAN WATERSCHAPPEN

## Introductie

### Inleiding

Met dit formulier kunt u een watervergunning of wijziging daarvan aanvragen.

Belangrijk! Raadpleeg altijd eerst de gemeente waar uw voorgenomen activiteiten plaatsvinden of de bevoegde instantie en hoor of een vergunning nodig is. Vaak volstaat alleen een melding.

### De watervergunning

De watervergunning dekt alle activiteiten in het watersysteem. U hebt een watervergunning nodig als u in, op, boven, over of onder een oppervlaktewaterlichaam (watergang, vijver, rivier, kanaal, meer of zee) of waterkering activiteiten wilt ondernemen, of als u grondwater wilt onttrekken of water wilt infiltreren in de bodem.

### De aanvraag

U dient de aanvraag om een (wijziging van de) watervergunning in bij de gemeente of rechtstreeks bij de bevoegde instantie. De bevoegde instantie beoordeelt of de gevraagde vergunning kan worden verleend.

### Bevoegde instantie

Dit kan zijn: een waterschap (regionaal watersysteem), Rijkswaterstaat (hoofdwatersysteem) of de provincie (grote grondwateronttrekkingen/infiltraties) en is afhankelijk van de voorgenomen activiteiten en de locatie. Neem bij twijfel hierover contact op met uw gemeente of de bevoegde instantie (zie de bijlage voor contactgegevens).

### Vooroverleg

Vooroverleg met de bevoegde instantie maakt de beoordeling van uw aanvraag makkelijker. Neem daarom vroegtijdig contact op met de bevoegde instantie. U hoort waarvoor u precies een watervergunning nodig heeft en welke voorwaarden gelden.

### Behandelkosten

Provincies of waterschappen kunnen kosten in rekening brengen voor de behandeling van uw aanvraag.

### Zo werkt het

- Voer bij voorkeur vooroverleg met de bevoegde instantie
- Vul het formulier in voor zover nodig
- Voeg de gevraagde bijlagen toe, elk voorzien van een nummer
- Onderteken het formulier
- Verstuur de aanvraag inclusief bijlagen in viervoud naar de gemeente of naar de bevoegde instantie
- Binnen zes maanden ontvangt u bericht over toewijzing of afwijzing van uw aanvraag en de mogelijkheid om in beroep te gaan. Als de procedure langer duurt ontvangt u daarover apart bericht.

### Digitale aanvraag

Vanaf 01 oktober 2011 kunt u via Omgevingsloket online digitaal een aanvraag indienen. Tot die tijd is alleen dit formulier geldig.

# Aanvraag

## Watervergunning

### 01. Algemene gegevens

## 01. Algemene gegevens

### Inleiding

Vul dit onderdeel van de aanvraag altijd in. Als bij de vraag een toelichting (i) of een bijlage (!) hoort, dan is dit aangegeven. Toelichtingen (i) staan op een apart toelichtingenblad.

1

> Vul hier de gegevens in van degene op wiens naam de vergunning moet komen te staan (Organisatie/Bedrijf of particulier).

### Gegevens van de aanvrager (de beoogde vergunninghouder)

Organisatie/bedrijf: |Gemeente Zijpe

Naam en voorletter(s): | J

Adres: |Schagerweg 97

Postcode & Plaats: |1751 CB Schagerbrug

Telefoonnummer: | J

GSM - nummer: | J

E-mailadres: | J @zijpe.nl

> Om de betaling van de toekomstige legesfactuur te optimaliseren kunt u aangeven hoe deze Aanvraag Watervergunning binnen uw organisatie bekend is en wie voor de betaling zorgdraagt.

### Factuurgegevens en/of afwijkend factureringsadres

Voor optimalisatie van legesfacturen én als de rekening niet op naam van de houder moet.

Uw kenmerk/Projectnr: |MVROWJANAT

Bedrijfsnaam/afdeling: |

Contactpersoon: | T.

Crediteuren-adres: |

Postcode & Plaats: |

Telefoonnummer: |

2

### Gegevens van de contactpersoon of adviseur van de aanvrager

Naam en voorletter(s): | J

Functie: |Coördinator Taakveld beheer en uitvoering

Telefoonnummer: | J

E-mailadres: | J @zijpe.nl

3

> Stuur een machtiging met de aanvraag mee

### Gegevens van de gemachtigde (dient de aanvraag namens de aanvrager in)

Naam en voorletter(s): |

Adres: |

Postcode & Plaats: |

Telefoonnummer: |

E-mailadres: |

4

! Bijlage

> Vul in voor zover mogelijk

### Locatie van de activiteiten

Adres: |Strand nabij Callantsoog

Postcode & plaats: |

Kadastrale gegevens:

Gemeente: |Zijpe sectie: | nummer(s): |

Gemeente: | sectie: | nummer(s): |

X/Y-coördinaten: |

Kilometrering: | Zijde (N/Z/O/W/Li/Re): |



# Aanvraag

Watervergunning  
01. Algemene gegevens

5

## Periode van de activiteiten

i

5a Wat is de geplande begin- en einddatum van de voorgenomen activiteiten?

Activiteit: | Leggen persleiding (-1 m1 mv) |

Begindatum: dd/mm/jjjj: | zo spoedig mogelijk | Einddatum: dd/mm/jjjj: | |

Activiteit: | |

Begindatum: dd/mm/jjjj: | | Einddatum: dd/mm/jjjj: | |

Activiteit: | |

Begindatum: dd/mm/jjjj: | | Einddatum: dd/mm/jjjj: | |

> Geef een korte omschrijving

6

## Activiteiten

i

6a Omschrijf de aard van de activiteiten

Het leggen van een persleiding ø 75 vanaf het gemeentelijke riool naar de strandtent Ja Natuurlijk

6b Omschrijf de reden van de activiteiten

Door het aanleggen van de persleiding kan de strandtent aangesloten worden op het riool.

6c Omschrijf het doel van de activiteiten

Aansluiten riolering

7

## Contact/vooroverleg met HHNK en type aanvraag

7a Is over deze aanvraag al contact of vooroverleg geweest?

Nee

Zo ja, met wie bij HHNK? (naam): | J en | J

7b Gaat het om een nieuwe aanvraag of om een wijziging van een vergunning?

Nieuwe aanvraag

Aanvraag voor wijziging van een bestaande vergunning, namelijk:

Vergunningnummer/kenmerk: | | Datum: | |

Verleend door/bevoegd gezag: | |

## Overzicht bijlagen bij blad 01

Vraag	Benodigde bijlage	Toelichting	Nummer
4	Situatietekening, kaart of foto	Gebruik een situatietekening, kaart, foto of ander geschikt middel om de precieze locatie van de activiteiten ten opzichte van de omgeving aan te geven. Tekening en kaart zijn voorzien van een noordpijl. De schaal van de kaart is 1:10.000, maar na overleg met de bevoegde instantie mag u eventueel een andere schaal gebruiken.	O1-4

> Voorzie de bijlage van het juiste nummer

# Aanvraag

Watervergunning  
O2. Activiteitenkeuze en ondertekening

## O2. Activiteitenkeuze en ondertekening

### Inleiding

Vul dit onderdeel van de aanvraag altijd in. Ga daarna door naar de keuzebladen die voor u van toepassing zijn. Ten slotte ondertekent en verstuurt u de aanvraag, inclusief bijlagen. Het is mogelijk dat u naast de watervergunning ook andere vergunningen nodig hebt of meldingen moet doen. Lees hier meer over in de toelichting. Raadpleeg bij twijfel uw gemeente of de bevoegde instantie. Toelichting (i) staat op een apart toelichtingenblad.



> U kunt meerdere onderdelen aankruisen

1

### Keuze van activiteiten

1a Kruis aan wat van toepassing is op uw aanvraag

Activiteit	Toelichting	Keuzeblad
<input type="checkbox"/> Stoffen in een oppervlaktewaterlichaam brengen	U wilt bijvoorbeeld afvalwater in een oppervlaktewaterlichaam lozen of rechtstreeks (dus niet via de gemeentelijke riolering) afvoeren naar een rioolwaterzuiveringsinrichting.	A1
<input type="checkbox"/> Stoffen in zee brengen	U wilt stoffen in de Noordzee brengen, bijvoorbeeld baggerspecie op een locatie buiten de 12-mijlszone.	A2
<input checked="" type="checkbox"/> Een waterstaatswerk of beschermingszone gebruiken	U wilt werkzaamheden verrichten op, boven, over of onder een waterstaatswerk of de aangrenzende beschermingszone. Een waterstaatswerk is een oppervlaktewaterlichaam, bergingsgebied, waterkering of ondersteunend kunstwerk (bijv. een sluis of stuw).	A3
<input type="checkbox"/> Water in de bodem brengen of eraan onttrekken	U wilt grondwater onttrekken of in samenhang daarmee water in de bodem brengen (infiltreren). Ook onttrekkingen in verband met bodemenergiesystemen vallen in deze categorie.	A4
<input type="checkbox"/> Water in een oppervlaktewaterlichaam brengen of eraan onttrekken	U wilt grote hoeveelheden water in een oppervlaktewaterlichaam lozen of daaraan grote hoeveelheden onttrekken.	A5

2

### Ondertekening

2a Onderteken deze aanvraag als u alle van toepassing zijnde vragen hebt beantwoord  
Ik verklaar dit formulier en de bijlagen naar waarheid te hebben ingevuld

Datum: 20-04-2011

Plaats: Schagerbrug

Handtekening aanvrager: 

Handtekening gemachtigde: 

Aantal bijgevoegde bijlagen: \_\_\_\_\_

> Alleen als u gemachtigd bent

3

### Aanvraag versturen

3a Stuur alle ingevulde onderdelen van de aanvraag inclusief de bijlagen (bijlagen in viervoud) naar de gemeente waar de activiteiten worden uitgevoerd of rechtstreeks naar de bevoegde instantie.

#### Uitzondering:

Als u activiteiten in de Noordzee wilt verrichten, stuurt u de aanvraag niet naar de gemeente, maar altijd rechtstreeks naar Rijkswaterstaat (zie de bijlage voor contactgegevens).

> Zie de bijlage voor contactgegevens van bevoegde instanties  
> Maak een kopie voor eigen gebruik

**Aanvraag**

Watervergunning  
A3. Waterstaatswerk of beschermingszone gebruiken

## A3. Waterstaatswerk of beschermingszone gebruiken

### Inleiding

Vul dit onderdeel in als u activiteiten wilt uitvoeren in, op, boven, over of onder een waterstaatswerk of bijbehorende beschermingszone, of als u vaste substanties of voorwerpen wilt storten, plaatsen, neerleggen of juist wilt laten staan of laten liggen bij het waterstaatswerk of de beschermingszone. Een waterstaatswerk is: een oppervlaktewaterlichaam (zoals een watergang, vijver, rivier, kanaal, meer of zee), een bergingsgebied, een waterkering of een ondersteunend kunstwerk (zoals een sluis, stuw of brug).

**Let op!** Raadpleeg uw waterbeheerder vooraf of u een watervergunning nodig hebt of dat u alleen een melding hoeft te doen.

Als bij de vraag een toelichting (i) of een bijlage (!) hoort, dan is dit aangegeven. Toelichtingen (i) staan op een apart toelichtingenblad.

## 1 Gebruik

> *Kruis aan wat van toepassing is en ga verder bij de voor u relevante vra(a)g(en)*

1a Op welke wijze wilt u gebruikmaken van het waterstaatswerk? Meerdere opties zijn mogelijk

Activiteiten	Vraag
<input type="checkbox"/> Dempen van een oppervlaktewaterlichaam	2
<input type="checkbox"/> Graven/verbreden van een oppervlaktewaterlichaam	3
<input type="checkbox"/> Ontwikkelen of inrichten van natuur	4
<input type="checkbox"/> Aanleggen, wijzigen of verwijderen van een brug	5
<input type="checkbox"/> Aanleggen, wijzigen of verwijderen van een dam (met of zonder duiker)	6
<input type="checkbox"/> Beschoeien (oeververdediging)	7
<input type="checkbox"/> Aanbrengen van beplanting in of nabij een oppervlaktewaterlichaam	8
<input type="checkbox"/> Overige activiteiten in of nabij oppervlaktewaterlichamen	9
<input type="checkbox"/> Oprichten van bouwwerken, niet zijnde gebouwen, in de Noordzee	10
<input type="checkbox"/> Activiteiten in, op of nabij waterkeringen	11
<input type="checkbox"/> Aanleggen van kabels of leidingen	12
<input type="checkbox"/> Innemen van een ligplaats	13
<input type="checkbox"/> Bouwen, wijzigen of verwijderen van een steiger of vlonder	14
<input type="checkbox"/> Wijzigen van het waterpeil	15
<input type="checkbox"/> Aanbrengen van verhard oppervlak (waaronder dakoppervlak)	16
<input type="checkbox"/> Activiteiten in een waterbodem	17

! *Bijlage*

1b Voeg als bijlage toe: een constructietekening van de voorgenomen activiteiten



# Aanvraag

Watervergunning  
A3. Waterstaatswerk of beschermingszone gebruiken

## 2 Dempnen van een oppervlaktewaterlichaam

2a Kruis aan wat van toepassing is op de aanvraag



- Geheel dempen van een oppervlaktewaterlichaam
- Dempnen van een deel van een oppervlaktewaterlichaam
- Versmallen van een oppervlaktewaterlichaam

2b Geef aan wat de lengte is van het te dempen oppervlaktewaterlichaam in meters

| \_\_\_\_\_ m

2c Geef aan wat de breedte is van het te dempen oppervlaktewaterlichaam in meters

| \_\_\_\_\_ m

2d Geef aan wat de omvang is van de demping in vierkante meters

| \_\_\_\_\_ m<sup>2</sup>

2e Omschrijf hieronder de toe te passen materialen voor de demping

---



---



---



## Graven/verbreden van een oppervlaktewaterlichaam

3a Kruis aan wat van toepassing is op de aanvraag



- Graven van een nieuw oppervlaktewaterlichaam
- Verbreden van een bestaand oppervlaktewaterlichaam

3b Vermeld de afmetingen van de vernieuwing of verbreding in meters

Nieuw oppervlaktewaterlichaam:

| \_\_\_\_\_ m lengte

| \_\_\_\_\_ m bodembreedte

Verbreding oppervlaktewaterlichaam:

| \_\_\_\_\_ m lengte

| \_\_\_\_\_ m bodembreedte

3c Wat is de taludhelling van het nieuw te graven oppervlaktewaterlichaam?

---

! Bijlage

3d Voeg als bijlage toe: een situatietekening van de te dempen, te graven en/of te verbreden oppervlaktewaterlichaam.



## 4 Ontwikkelen of inrichten van natuur

4a Kruis aan wat van toepassing is op de aanvraag

- Inrichten van een natuurvriendelijke oever
- Ontwikkelen van natuur, zoals het creëren van dynamische begroeiing (bijvoorbeeld oobossen)
- Aanleggen van fauna-uitredingsplaatsen
- Aanleggen van faunapassages
- Aanleggen van ecologische verbindingzones



# Aanvraag

Watervergunning  
A3. Waterstaatswerk of beschermingszone gebruiken

*Natuurvriendelijk oever:*

**4b** Vermeld de lengte van de natuurvriendelijke oever in meters

| \_\_\_\_\_ m

**4c** Omschrijf hieronder de toe te passen materialen en/of beplanting

---



---

*! Bijlage*

**4d** Voeg als bijlage toe: een profielschets van de natuurvriendelijke oever

*Natuurontwikkeling/dynamische begroeiing:*

*! Bijlage*

**4e** Voeg als bijlage toe: een vegetatiekaart

## 5 Aanleggen, wijzigen of verwijderen van een brug

**5a** Kruis aan wat van toepassing is op de aanvraag

- Aanleggen van een nieuwe brug  
 Wijzigen van een bestaande brug  
 Verwijderen van een brug

**5b** Vermeld de afmetingen van de brug in meters

| \_\_\_\_\_ m lengte

| \_\_\_\_\_ m breedte

| \_\_\_\_\_ m doorvaar breedte

**5c** Vermeld de hoogte van de brug ten opzichte van het waterpeil of maaiveld in meters

| \_\_\_\_\_ m boven waterpeil

| \_\_\_\_\_ m boven maaiveld

**5d** Omschrijf de afwerking of inrichting van de taluds onder de brughoofden

---



---



---



---

## 6 Aanleggen, wijzigen of verwijderen van een dam (met of zonder duiker)

**6a** Kruis aan wat van toepassing is op de aanvraag

- Aanleggen van een nieuwe dam  
 Wijzigen van een bestaande dam  
 Verwijderen van een dam

**6b** Vermeld de afmetingen van de dam in meters

| \_\_\_\_\_ m lengte

| \_\_\_\_\_ m lengte van de eventuele duiker op de waterlijn

| \_\_\_\_\_ m diameter van de duiker of m breedte x m hoogte van de duiker

| \_\_\_\_\_ m bovenbreedte van de dam

| \_\_\_\_\_ m huidige lengte van de te wijzigen dam (als van toepassing)

# Aanvraag

Watervergunning  
A3. Waterstaatswerk of beschermingszone gebruiken

## 7 Beschoeien (oeververdediging)

7a Kruis aan wat van toepassing is op de aanvraag



- Aanleggen van nieuwe beschoeiing
  - Vervangen van bestaande beschoeiing
  - Verwijderen van bestaande beschoeiing
  - Anders, namelijk:
- 

7b Kruis aan wat de samenstelling is van de beschoeiing

- Beton
  - Staal
  - Kunststof
  - Hout, namelijk:
- 

Anders, namelijk:

---

7c Vermeld de lengte en hoogte van de beschoeiing ten opzichte van de waterlijn in meters

| \_\_\_\_\_ m lengte

| \_\_\_\_\_ m hoogte

## 8 Aanbrengen van beplanting in of nabij een oppervlaktewaterlichaam

8a Kruis aan wat van toepassing is op de aanvraag



- Aanplanten van bomen
  - Verwijderen van bomen of beplanting
  - Aanbrengen van overige beplanting, namelijk:
- 
- 

8b Omschrijf om welke soort bomen of beplanting het gaat

---



---

## 9 Overige activiteiten in of nabij oppervlaktewaterlichamen

9a Kruis aan wat van toepassing is op de aanvraag



- Plaatsen van hekwerken en afrasteringen
  - Oprichten van een gebouw, zoals een woning of bedrijfspand
  - Plaatsen van nutsvoorzieningen (meet- en regelstations, e.d.)
  - (Ver)bouwen van een boothuis
  - Plaatsen van afmeerpalen
  - Plaatsen van remmingwerken
  - Aanbrengen van lozingswerken, namelijk:
- 

- Plaatsen van mosselzaadinvanginstallaties
  - Plaatsen van meetpalen
  - Aanbrengen van visfuiken of ander vistuig
  - Oprichten van een windturbine(park)
  - Oprichten van een zendmast
  - Anders, namelijk:
-

# Aanvraag

Watervergunning

A3. Waterstaatswerk of beschermingszone gebruiken

## 10 Oprichten van bouwwerken, niet zijnde gebouwen, in de Noordzee

! Bijlage

**10a** Voeg als bijlage toe: een beschrijving van de gevolgen van de voorgenomen activiteiten voor het rechtmatig gebruik van de Noordzee door derden

i

! Bijlage

**10b** Voeg als bijlage toe: een beschrijving van de gevolgen van de voorgenomen activiteiten in de Noordzee voor het milieu

! Bijlage

**10c** Voeg als bijlage toe: een oprichtings- en inrichtingsplan

*Alleen voor activiteiten in de exclusieve economische zone :*

! Bijlage

**10d** Voeg als bijlage toe: een beschrijving van het nut en de noodzaak van het oprichten van het werk of de installatie

## 11 Activiteiten in, op of nabij waterkeringen

**11a** Kruis aan wat van toepassing is op de aanvraag

i

- Oprichten van een gebouw, zoals een woning, bedrijfspand, strandpaviljoen of strandhuisje
- Aanbrengen van een waterinlaat- of wateruitlaatconstructie
- Plaatsen van een windturbine(park)
- Aanleggen van een oprit of grondlichaam
- Aanbrengen van een baggerdepot of gronddepot
- Ontgraven van grond
- Beweiden met vee, namelijk:

soort vee:

| \_\_\_\_\_

aantal te beweiden stuks  
vee:

| \_\_\_\_\_

- Organiseren van een wedstrijd of evenement, namelijk in de periode:

van (dd/mm/jjjj):

| \_\_\_\_\_

tot (dd/mm/jjjj):

| \_\_\_\_\_

- Aanbrengen van beplanting/bomen, namelijk:

soort:

| \_\_\_\_\_

- Verwijderen van beplanting/bomen, namelijk:

soort :

| \_\_\_\_\_

- Uitvoeren van boringen of sonderingen
- Oprichten van zandbanketten op het strand ten behoeve van niet-permanente bebouwing
- Verplaatsen van zand op het strand (anders dan zandbanket)
- Andere werkzaamheden, namelijk:

\_\_\_\_\_  
\_\_\_\_\_

! Bijlage

**11b** Voeg als bijlagen toe: tekeningen, berekeningen en een werkplan (als aanvulling op de constructietekening)

i

## 12 Aanleggen van kabels of leidingen

**12a** Kruis aan wat van toepassing is op de aanvraag

- Aanleggen van kabels of leidingen in of nabij een oppervlaktewaterlichaam
- Aanleggen van kabels of leidingen in, op of nabij een waterkering
- Aanleggen van kabels of leidingen in, op of nabij een oppervlaktewaterlichaam en een waterkering

# Aanvraag

Watervergunning

A3. Waterstaatswerk of beschermingszone gebruiken

**12b** Kruis aan om welke kabels of leidingen het gaat

- Aanleggen van een vlocistofleiding  
 Aanleggen van kabels  
 Aanleggen van een warmtetransportleiding  
 Aanleggen van kabels ten behoeve van telecom/televisie  
 Aanleggen van een drukleiding | \_\_\_\_\_ bar, namelijk een: \_\_\_\_\_ van

- gasleiding  
 waterleiding  
 riolering  
 overige drukleiding, namelijk: \_\_\_\_\_

Aanleggen van een gasleiding, namelijk een:

- Hogedrukleiding, namelijk met een druk van: | \_\_\_\_\_ bar  
 Lagedrukleiding, namelijk met een druk van: | \_\_\_\_\_ bar

Anders, namelijk: \_\_\_\_\_

*! Bijlage*

**12c** Voeg als bijlagen toe: een (tracé-)tekening, berekeningen, een omschrijving van de aanlegmethode en een werkplan (als aanvulling op de constructietekening)

i

## 13 Innemen van een ligplaats

**13a** Kruis aan wat van toepassing is op de aanvraag

- Afmeren van een woonboot  
 Afmeren van een recreatieschip  
 Afmeren voor de beroepsvaart  
 Anders, namelijk: \_\_\_\_\_

i

**13b** Wat is het soort of type vaartuig of woonschip?**13c** Vermeld de afmetingen en diepgang van het vaartuig of woonschip in meters

| \_\_\_\_\_ m lengte

| \_\_\_\_\_ m hoogte

| \_\_\_\_\_ m diepgang

**13d** Wat is de eventuele lading(vracht) van het vaartuig?

## 14 Bouwen, wijzigen of verwijderen van een steiger of vlonder

**14a** Kruis aan wat van toepassing is op de aanvraag

- Bouwen van een steiger  
 Wijzigen van een steiger  
 Bouwen van een vlonder  
 Wijzigen van een vlonder  
 Verwijderen van een vlonder of steiger

i

**14b** Vermeld de huidige afmetingen van de te wijzigen steiger/vlonder in meters

| \_\_\_\_\_ m lengte

| \_\_\_\_\_ m breedte

# Aanvraag

Watervergunning  
A3. Waterstaatswerk of beschermingszone gebruiken

## 15 Wijzigen van het waterpeil

15a Kruis aan wat van toepassing is op de aanvraag (i)

Peilverhoging t.o.v. het door de waterbeheerder gehanteerde peil, namelijk: \_\_\_\_\_ cm

Peilverlaging t.o.v. het door de waterbeheerder gehanteerde peil, namelijk: \_\_\_\_\_ cm

15b Vermeld de periode van de gewenste peilafwijking:

van (dd/mm/jjjj): \_\_\_\_\_ tot (dd/mm/jjjj): \_\_\_\_\_

15c Welke werken behoren bij de peilafwijking?

Pomp, namelijk met een capaciteit van: \_\_\_\_\_ m<sup>3</sup> per uur

- Inlaat
- Stuw
- Bemalen drainage
- Anders, namelijk: \_\_\_\_\_

! Bijlage

15d Voeg als bijlagen toe: tekeningen en een rapport peilwijziging (i)

## 16 Aanbrengen van verhard oppervlak (waaronder dakoppervlak)

16a Kruis aan wat van toepassing is op de aanvraag

- Aanbrengen van verharding
- Inrichten van een opslagdepot (bijvoorbeeld voor grond of grind)
- Bouwen van dakoppervlak
- Bouwen van kassen
- Anders, namelijk: \_\_\_\_\_

16b Wat is het soort of type van de aan te brengen verharding? (i)

---



---

16c Vermeld de oppervlakte van de aan te brengen verharding, dakoppervlak of kassen

\_\_\_\_\_ m<sup>2</sup>

16d Omschrijf de wijze van afvoer van het hemelwater dat op de verharding valt

---



---



---

16e Omschrijf de compenserende of bergende maatregelen voor de aan te brengen verharding, dakoppervlak of kassen

---



---



---

# Aanvraag

Watervergunning  
A3. Waterstaatswerk of beschermingszone gebruiken

## 17 Activiteiten in een waterbodem

17a Hoeveel materiaal wordt verwijderd?

| \_\_\_\_\_ m<sup>3</sup>



17b Wat is de omvang van het totaal te baggeren oppervlak?

| \_\_\_\_\_ m lengte

| \_\_\_\_\_ m breedte

17c Wat is de bestemming van de baggerspecie?

- Depot
  - Hergebruik
  - Diepe put
  - Anders, namelijk:
-

**Aanvraag**

Watervergunning  
A3. Waterstaatswerk of beschermingszone gebruiken

## Overzicht bijlagen bij blad A3

> Voorzie elke bijlage van het juiste nummer

Vraag	Benodigde bijlage	Toelichting	Nummer
1b	Constructie-tekening met berekeningen	Criteria: minimaal A4, goed leesbare gegevens, geen 'verkleinde' aanlevering' in verband met de schaalindeling, correcte schaalindeling en onderbouwende berekeningen.	A3-1b
3d	Situatietekening	een situatietekening van de te dempen, te graven en/of te verbreden oppervlaktewaterlichaam.	A3-3d
4d	Profielschets	Profielschets van de oever.	A3-4d
4e	Vegetatiekaart	Een vegetatiekaart, schaal 1 : 5000, met weergave van de vegetatiesoort en de contour waar de soort naar verwachting ontstaat, of wordt gepland. Geef op de kaart de ruwheidstypen in gesloten contouren en aangegeven door gekleurde vlakken weer. Geef ook de contouren, als van toepassing, van bebouwing weer op de kaart. Bebouwing wordt meegenomen in de bepaling van de weerstand van de stroming.	A3-4e
10a	Beschrijving gevolgen rechtmatig gebruik	Beschrijving van de gevolgen van de voorgenomen activiteiten voor het rechtmatig gebruik van de Noordzee door derden	A3-10a
10b	Beschrijving milieugevolgen	Beschrijving van de gevolgen van de voorgenomen activiteiten voor het milieu	A3-10b
10c	Oprichtings- en inrichtingsplan	Omschrijving van de veiligheidswaarborgen, het onderhoud, de verlichtingsmaatregelen, maatregelen ter voorkoming en beperking van calamiteiten, en de wijze van verwijdering van de installatie.	A3-10c
10d	Beschrijving nut en noodzaak	Beschrijving van het nut en de noodzaak van het oprichten van het werk of de installatie in de EEZ.	A3-10d
11b	Tekeningen	Tekening met een dwarsdoorsnede van het werk ten opzichte van de waterkering met maatvoeringen en een tekening met de dwarsdoorsnede van de huidige situatie (ten opzichte) van de waterkering.	A3-11b
11b	Berekeningen	Berekeningen op basis van gegevens verkregen uit grondonderzoek conform normering TAW/ENW door een op dit vakgebied ter zake kundige. De berekeningen tonen ten minste aan dat: <ul style="list-style-type: none"> <li>• door de activiteiten de stabiliteit van de waterkering niet afneemt,</li> <li>• door de activiteiten de waterkering niet zodanig waterdoorlatend wordt dat risico's ontstaan in de vorm van piping en kwel.</li> <li>• door eventuele bemaling tijdens de activiteiten geen schade wordt veroorzaakt aan de (grondlagen in de) waterkering en naastgelegen ondervelden.</li> </ul>	A3-11b2
11b	Werkplan	Plan van aanpak	A3-11b3
12c	Tracé-tekening van de kabel of leiding	De ligging van de kabel of leiding, in een gangbare, goed leesbare schaal, met daarop de leidinggegevens en eventueel bijkomende werken. Als detailtekening op de tracé-tekening zelf of apart aangeven: <ul style="list-style-type: none"> <li>• kruisingen met oppervlaktewaterlichamen in doorsnede met opgave van maatvoeringen en de kabel- of leidinggegevens.</li> <li>• vermelding van de aanlegmethode.</li> </ul>	A3-12c
12c	Berekening van de leiding en de effecten	Een berekening van de leiding en de effecten op de waterkering conform de NEN 3650, 3651-serie, NPR 3659.1996 als de kabel of leiding binnen de waterkering wordt gelegd.	A3-12c2
12c	Tekening kabel of leiding binnen waterkering	Doorsnede van de kabel en/of leiding ten opzichte van de waterkering met vermelding van eventuele boogstralen (bij kruisingen), gegevens van toegepaste materialen en het te transporteren medium.	A3-12c3
12c	Werkplan	Plan van aanpak met omschrijving van de aanlegmethode als de kabel of leiding binnen de waterkering wordt gelegd.	A3-12c4
15d	Tekeningen	Een tekening met de begrenzing van het gebied waarop de peilwijziging van invloed is, plus detailtekeningen van alle toegepaste peilregulerende werken met vermelding van de gebruikte schaal en toegepaste materialen.	A3-15d
15d	Rapport peilwijziging	Beschrijving van de noodzaak van de peilwijziging, de gevolgen van de peilwijziging voor de waterhuishouding en voor eventuele derden.	A3-15d2

# Aanvraag **Watervergunning** Contactinformatie

## 2 Regionale diensten Rijkswaterstaat

Als het **Hoogheemraadschap Hollands Noorderkwartier** het 'bevoegd gezag' is om een watervergunning te verlenen, kunt u het ingevulde formulier op pagina 5 ondertekenen en met de noodzakelijke bijlagen (*bijlagen in viervoud*) zenden naar:

**Hoogheemraadschap Hollands Noorderkwartier**  
Postbus 130  
1135 ZK EDAM

Voor vooroverleg of meer informatie kunt u iedere werkdag contact opnemen via het centrale nummer van het hoogheemraadschap 0299 – 663 000.

### Contactgegevens voor het aanvragen van vooroverleg:

Dienst Noord-Nederland  
Postbus 2301  
8901 JH Leeuwarden  
Telefoon (058) 234 43 44

Dienst Oost-Nederland  
Postbus 9070  
6800 ED Arnhem  
Telefoon (026) 368 89 11

Dienst IJsselmeergebied  
Postbus 600  
8200 AP Lelystad  
Telefoon (0320) 299 111

Dienst Utrecht  
Postbus 24094  
3502 MB Utrecht  
Telefoon (088) 797 3111

Dienst Noord-Holland  
Postbus 3119  
2001 DC Haarlem  
Telefoon (023) 530 13 01

Dienst Zuid-Holland  
Postbus 556  
3000 AN Rotterdam  
Telefoon (010) 402 62 00

Dienst Zeeland  
Postbus 5014  
4330 KA Middelburg  
Telefoon (0118) 622 000

Dienst Noord-Brabant  
Postbus 90157  
5200 MJ Den Bosch  
Telefoon (073) 681 78 17

Dienst Limburg  
Postbus 25  
6200 MA Maastricht  
Telefoon (043) 329 44 44

Dienst Noordzee  
Postbus 5807  
2280 HV Rijswijk  
Telefoon (070) 336 66 00

Website voor alle diensten:  
[www.rws.nl](http://www.rws.nl)

*Aanvragen voor een watervergunning met Rijkswaterstaat als bevoegd gezag worden naar een centraal loket gestuurd:*

*omgevingsloket@rws.nl (voor digitale aanvragen)*

*Service Center Vergunningen Rijkswaterstaat (voor schriftelijke aanvragen)*  
Postbus 4142  
6202 PA Maastricht

## 3 Provincies

Provincie Groningen  
Postbus 610  
9700 AP Groningen  
Telefoon (050) 316 49 11  
Website [www.provinciegroningen.nl](http://www.provinciegroningen.nl)

Provincie Fryslân  
Postbus 20120  
8900 HM Leeuwarden  
Telefoon (058) 292 59 25  
Website [www.fryslan.nl](http://www.fryslan.nl)

Provincie Drenthe  
Postbus 122  
9400 AC Assen  
Telefoon (0592) 36 55 55  
Website [www.drenthe.nl](http://www.drenthe.nl)

Provincie Overijssel  
Postbus 10078  
8000 GB Zwolle  
Telefoon (038) 499 88 99  
Website [www.overijssel.nl](http://www.overijssel.nl)

Provincie Gelderland  
Postbus 9090  
6800 GX Arnhem  
Telefoon (026) 359 91 11  
Website [www.gelderland.nl](http://www.gelderland.nl)

Provincie Utrecht  
Postbus 80300  
3508 TH Utrecht  
Telefoon (030) 258 91 11  
Website [www.provincie-utrecht.nl](http://www.provincie-utrecht.nl)

Provincie Noord-Holland  
Postbus 123  
2000 MD Haarlem  
Telefoon (023) 514 31 43  
Website [www.noord-holland.nl](http://www.noord-holland.nl)

Provincie Zuid-Holland  
Postbus 90602  
2509 LP Den Haag  
Telefoon (070) 441 66 11  
Website [www.zuid-holland.nl](http://www.zuid-holland.nl)

Provincie Zeeland  
Postbus 6001  
4330 LA Middelburg  
Telefoon (0118) 63 10 11  
Website [www.zeeland.nl](http://www.zeeland.nl)

Provincie Noord-Brabant  
Postbus 90151  
5200 MC 's-Hertogenbosch  
Telefoon (073) 681 28 12  
Website [www.brabant.nl](http://www.brabant.nl)

Provincie Limburg  
Postbus 5700  
6202 MA Maastricht  
Telefoon (043) 389 99 99  
Website [www.limburg.nl](http://www.limburg.nl)

Provincie Flevoland  
Postbus 55  
8200 AB Lelystad  
Telefoon (0320) 265 265  
Website [provincie.flevoland.nl](http://provincie.flevoland.nl)



## Toelichtingen

### Inleiding

Op dit blad vindt u een toelichting bij de diverse onderdelen van het aanvraagformulier watervergunning.

## 01 Algemene gegevens

**4** Wees zo nauwkeurig en uitgebreid als mogelijk. De locatie is bepalend voor de vraag welke instantie het bevoegd gezag is, en voor de beoordeling van de voorgenomen activiteiten. In het geval de activiteiten in de Noordzee plaatsvinden, geeft u de X/Y-coördinaten aan.

**5** Geef zo concreet mogelijk aan wanneer de activiteiten beginnen. Vermeld bij een aanvraag voor een tijdelijke vergunning ook de te verwachten einddatum van de activiteiten. Als u meerdere activiteiten van uiteenlopende duur wilt uitvoeren, geeft u per activiteit aan om welke periode het gaat.

**6a** Geef als het een afvalwaterlozing betreft duidelijk aan tot welke IPPC-categorie of C-categorie van het Besluit algemene regels voor inrichtingen milieubeheer (Activiteitenbesluit: zie bijlage 1) uw bedrijf behoort.

**6b** U motiveert uw vergunningaanvraag en geeft duidelijk aan welk belang u heeft bij de voorgenomen activiteiten.

**6c** Het doel van de activiteiten is mede bepalend voor de vraag welk bestuursorgaan als bevoegd gezag optreedt, bijvoorbeeld Gedeputeerde Staten als het gaat om één van de in artikel 6.4 van de Waterwet omschreven categorieën grondwateronttrekkingen (gebruiksdoelen) of een waterschap als het een andersoortige onttrekking betreft. Bij grondwateronttrekkingen is het gebruiksdoel ook relevant om te kunnen toetsen op efficiënt en effectief gebruik van het te onttrekken grondwater, zoals de eventuele noodzaak om drinkwaterkwaliteit te leveren.

## 02 Activiteitenkeuze en ondertekening

Het kan zijn dat u naast een watervergunning nog andere vergunningen nodig hebt of meldingen moet doen. Hieronder vindt u enkele voorbeelden van mogelijke andere verplichtingen. Deze lijst is niet compleet. Raadpleeg daarom uw gemeente of de bevoegde instantie voor regels die gelden in uw specifieke situatie.

#### Milieuvergunning

Deze vergunning is soms vereist voor het oprichten of wijzigen van een inrichting (bedrijf) of voor het lozen van afvalwater op de riolering (indirecte lozing). Veel inrichtingen vallen echter onder het Activiteitenbesluit, en u hebt dan geen milieuvergunning nodig. Voor onder meer IPPC-bedrijven is het wettelijk verplicht om volgens een coördinatieregeling de procedures voor de watervergunning en de milieuvergunning onderling af te stemmen. Zo wordt een aanvraag om een watervergunning buiten behandeling gelaten als niet binnen zes weken ook een aanvraag om een milieuvergunning is ingediend. Vraag de milieuvergunning aan bij de gemeente, of als het gaat om grote inrichtingen bij de provincie of het ministerie van VROM.

#### Bouwvergunning

De bouwvergunning is vereist voor het bouwen van bouwwerken. In bepaalde gevallen is geen bouwvergunning vereist, zie daarvoor het Besluit bouwvergunningvrije en licht bouwvergunningplichtige bouwwerken. Vraag de bouwvergunning aan bij de gemeente.

#### Ontheffing op grond van de Flora- en Faunawet

Deze ontheffing is vereist als u in gebieden met beschermde planten en dieren activiteiten wilt uitvoeren. Vraag de ontheffing aan bij het ministerie van LNV.

#### Vergunning op grond van de Natuurbeschermingswet

De natuurbeschermingswetvergunning is vereist als u in of bij beschermde natuurgebieden activiteiten wilt uitvoeren. Vraag de vergunning aan bij de provincie (of in uitzonderlijke gevallen bij het ministerie van LNV).

#### Melding op grond van het Activiteitenbesluit

Deze melding is nodig als u gaat lozen vanuit een inrichting die onder het Activiteitenbesluit valt. U kunt uw melding aan de waterbeheerder digitaal doen door de Activiteitenbesluit Internet Module (AIM: zie <http://aim.vrom.nl>) te gebruiken.

#### Meldingen op grond van het Besluit lozing afvalwater huishoudens, het Besluit glastuinbouw, het Lozingenbesluit open teelt en veehouderij

Deze meldingen zijn nodig als u vanuit een huishouden huishoudelijk afvalwater gaat lozen in een oppervlaktewaterlichaam of op de bodem, als u een glastuinbouwbedrijf opricht of wijzigt of als u gaat lozen in verband met agrarische activiteiten. Dien de melding in bij de waterbeheerder.

# Aanvraag

## Watervergunning Toelichtingen

Melding op grond van het Besluit bodemkwaliteit

Deze melding is nodig als u grond of baggerspecie gaat toepassen (bijvoorbeeld in een oppervlaktewaterlichaam of binnen de 12-mijlszone van de Noordzee). Dien de melding in bij SenterNovem.

Andere meldingen van voorheen vergunningplichtige activiteiten

De meldingsplicht geldt voor een groot deel van de activiteiten waar tot voor kort op grond van de Wet beheer rijkswaterstaatswerken, de Wet op de waterhuishouding, de Grondwaterwet of de Keur van het waterschap een vergunning of keurontheffing voor nodig was. Raadpleeg uw waterbeheerder!

Ontheffing van de provinciale landschapsverordening

Deze ontheffing is nodig als u een oppervlaktewaterlichaam wilt dempen. Vraag deze ontheffing aan bij de provincie.

Ontheffing op grond van artikel 10.63 van de Wet milieubeheer

Deze ontheffing is nodig als u een oppervlaktewaterlichaam wilt dempen met houtachtig materiaal. Vraag deze ontheffing aan bij de provincie.

Vergunning op basis van de Ontgrondingenwet

De ontgrondingvergunning is nodig als u grote hoeveelheden grond wilt ontgraven. Vraag deze vergunning aan bij de provincie, of bij ontgroning in rijkswateren bij Rijkswaterstaat.

Milieueffectrapportage (m.e.r.)

De m.e.r. is vaak verplicht als activiteiten groot van omvang zijn. In het Besluit milieueffectrapportage 1994 kunt u nagaan of de m.e.r.-plicht in uw situatie geldt. Stuur in dat geval een m.e.r. mee met de aanvraag voor een watervergunning.

Vergunning op grond van de Wet algemene bepalingen omgevingsrecht (Wabo)

De omgevingsvergunning is vereist bij bouw-, woon-, ruimte-, natuur- en milieu-activiteiten, en bij lozing van afvalwater via de riolering (indirecte lozing). De omgevingsvergunning combineert onder meer de milieu- en bouwvergunning, en kunt u aanvragen zodra de Wabo in werking treedt (naar verwachting in de loop van 2010). Vraag deze vergunning te zijner tijd aan bij de gemeente.

## A3 Waterstaatwerk of beschermingszone gebruiken

**1b** De constructietekening heeft de volgende onderdelen:

- een schets van de bestaande situatie en de toekomstige situatie na voltooiing van de activiteiten
- een detailtekening van het werk met vermelding van de gebruikte schaal en toegepaste materialen
- een situering van het werk inclusief maatvoering ten opzichte van het oppervlaktewaterlichaam of de waterkering waarin, waarlangs of in de nabijheid waarvan het werk wordt aangebracht;
- maatvoeringen ten opzichte van het waterpeil of het maaiveld met vermelding van de NAP-hoogte
- onderbouwende berekeningen, voor zover relevant.

**2a** Overleg van te voren met uw waterbeheerder omdat u de gewenste demping mogelijk volledig moet compenseren door het graven of verbreden van een oppervlaktewaterlichaam. Als u voor het dempen grond of baggerspecie wilt gebruiken, bent u verplicht dat op grond van het Besluit bodemkwaliteit vooraf (digitaal) te melden bij SenterNovem. Ook hebt u mogelijk ontheffing van Gedeputeerde Staten nodig op grond van een provinciale landschapsverordening. Als u voor de demping houtachtig afval wilt gebruiken, is daar op grond van de Wet milieubeheer ontheffing van Gedeputeerde Staten voor nodig.

**3a** De waterbeheerder kan eisen stellen aan de minimale afmeting van een nieuw oppervlaktewaterlichaam of de minimaal toe te voegen (bodem)breedte als u een bestaand oppervlaktewaterlichaam wilt verbreden. De taludhelling is onder meer afhankelijk van de grondsoort. De waterbeheerder kan u hierover informeren. Als u vrijgekomen materiaal elders wilt toepassen, is het op grond van het Besluit bodemkwaliteit verplicht dat u vooraf een melding doet.

**4b** Over het algemeen worden natuurvriendelijke oevers buiten het normale profiel van de oppervlaktewaterlichamen aangelegd. Het is mogelijk noodzakelijk dat u een onderhoudsplan overlegt. De waterbeheerder kan u hierover informeren. Het is verboden verduurzaamd (bijvoorbeeld gewolmaniseerd of gecreosoteerd) hout te gebruiken.

**4e** Het doel van de vegetatiekaart is om alle weerstanden voor de stroming binnen het inrichtingsgebied vast te leggen. Dit is de stromingsweerstand van de vegetatie, maar ook de bodemwrijving die ontstaat door plassen, strangen en geulen. De aanwezigheid van vegetatietypen met de daarbij behorende stromingsweerstand/bodemwrijving vertaalt u op de vegetatiekaart naar ruheidstypen. Rijkswaterstaat onderscheidt de volgende veertien ruheidstypen:

1. Open water  
*Strangen, nevengeulen, plassen et cetera.*
2. Riet
3. Zegge/rietgras
4. Moeras  
*Zonder nadere specificatie wordt als vegetatietype riet aangenomen. Bij vermenging van vegetatietypen zo mogelijk de afzonderlijke gebieden aangeven of anders het aantal procenten per oppervlakte.*

# Aanvraag

## Watervergunning Toelichtingen

5. Struweel/struiken  
*Houterige begroeiing van dicht op elkaar staande stammen met een kleine diameter tot maximaal 0.10 m.*
6. Ooibos  
*Zonder nadere specificatie wordt uitgegaan van dichtbos (hard- of zachthout). Bij een meer open structuur is informatie nodig over de dichtheid.*
7. Heggen  
*Informatie over de dichtheid (aantal stammen per m1) en de (verwachte) hoogte van de heggen.*
8. Griend  
*Informatie over de dichtheid (aantal stammen per hectare) en de (verwachte) hoogte.*
9. Grasland (agrarisch beheer)  
*Het gras is kort tengevolge van intensieve begrazing of maaien.*
10. Grasland (natuur beheer)  
*Het gras en eventueel ander daarin voorkomende vegetatie is hoger ten gevolge van een extensieve begrazing. Over de in grasland voorkomende andere vegetaties wordt opgemerkt dat alleen de in de winter nog aanwezige vegetatie van belang is voor de stromingsweerstand.*
11. Samengestelde vegetatietypen  
*De stromingsweerstand van samengestelde vegetatietypen hangt af van het aandeel (omvang) van de afzonderlijke vegetatietypen. Deze informatie over de omvang (percentage oppervlakte) van de afzonderlijke vegetatietypen moet worden verstrekt.*
12. Ruigte  
*Ruigte kan gezien worden als een samengesteld vegetatietype. De afzonderlijke vegetatietypen met kenmerken en omvang moeten worden aangegeven.*
13. Zand, zandige oever
14. Slikkige oever

Houd er rekening mee dat de waterbeheerder tijdens het vooroverleg aanvullende informatie vraagt.

**5a** In sommige gebieden is het noodzakelijk dat u eventueel gedempt oppervlaktewater compenseert door het graven of verbreden van een oppervlaktewaterlichaam. Tevens kunnen eisen worden gesteld aan de doorvaart- of doorstroombreedte en hoogte van de brug en het aantal toegestane bruggen per perceel. Het is verstandig vooraf te informeren bij uw waterbeheerder. Indien uw brug bedoeld is als ontsluiting naar de openbare weg is ook een uitritvergunning noodzakelijk. Deze wordt door de wegbeheerder opgesteld. Dit kan het waterschap, de gemeente of de provincie zijn. Het is verboden verduurzaamd (bijvoorbeeld gewolmaniseerd of gecreosoteerd) hout te gebruiken.

**6a** Over het algemeen moet een dam worden voorzien van een duiker. Een duiker is een buis (rond of rechthoekig) waar het water doorheen kan stromen, ter weerszijden van de dam. Eisen aan de afmetingen van de duiker zijn afhankelijk van de regio waar u de dam wenst aan te brengen. In sommige gebieden is het noodzakelijk dat u eventueel gedempt oppervlaktewater compenseert door het graven of verbreden van een oppervlaktewaterlichaam.

Als uw dam bedoeld is als ontsluiting naar de openbare weg is ook een uitritvergunning noodzakelijk. Deze wordt door de wegbeheerder opgesteld. Dit kan het waterschap, de gemeente of de provincie zijn. De waterbeheerder kan u hierover informeren. Als u voor het aanleggen van de dam grond of baggerspecie wilt gebruiken, moet u dat op grond van het Besluit bodemkwaliteit vooraf (digitaal) melden bij SenterNovem. Tevens kan voor de aanleg van een dam ontheffing van Gedeputeerde Staten nodig zijn op grond van een provinciale landschapsverordening. Als voor de aanleg houtachtig afval wordt gebruikt, is daarvoor ontheffing van Gedeputeerde Staten nodig op grond van de Wet milieubeheer.

**7a** Als u de beschoeiing voor een bestaande beschoeiing wilt aanbrengen, kan uw waterbeheerder dit beschouwen als demping. Mogelijk is het noodzakelijk dat u deze demping compenseert door het graven of verbreden van een oppervlaktewaterlichaam. Ook kunnen voorwaarden worden gesteld aan de hoogte van de beschoeiing. Het is verboden verduurzaamd (bijvoorbeeld gewolmaniseerd of gecreosoteerd) hout te gebruiken.

**8a** Houd er rekening mee dat onderhoud aan het oppervlaktewaterlichaam waarlangs u de beplanting aan wilt brengen, mogelijk moet blijven. Als u dit onderhoud niet zelf hoeft uit te voeren, worden er waarschijnlijk extra voorwaarden opgenomen in de eventuele watervergunning om het onderhoud te waarborgen. Niet overal is het toegestaan beplanting langs een oppervlaktewaterlichaam aan te brengen. Uw waterbeheerder kan u hierover informeren.

**9a** Als de activiteiten voor een deel in, op of nabij waterkeringen worden uitgevoerd, vul dan ook vraag 11 in: 'Activiteiten in, op of nabij waterkeringen'. De waterbeheerder kan u hierover nader informeren. Activiteiten op het strand, zoals het oprichten van zandbanketten, het verplaatsen van zand (anders dan voor zandbanketten), het oprichten van strandpaviljoens of strandhuisjes vallen ook onder vraag 11. De waterbeheerder kan aanvullende voorwaarden stellen aan de constructie van bijvoorbeeld een boothuis. Onder lozingswerken vallen ook drainagewerken.

**10** Bij het verrichten van activiteiten in de Noordzee is het verstandig altijd contact op te nemen met het bevoegde gezag om vooroverleg te voeren. Bevoegd gezag voor de Noordzee is dienst Noordzee van Rijkswaterstaat (voor contactgegevens zie de bijlage). Het bevoegde gezag kan snel duidelijk maken welke gegevens bij de aanvraag moeten worden verstrekt. Vaak zijn activiteiten in de Noordzee ook m.e.r.-plichtig; zie het Besluit milieueffectrapportage. In die gevallen kunt u bij vraag 10b verwijzen naar de relevante passages uit het milieurapport.

# Aanvraag

## Watervergunning Toelichtingen

**11a** Voor het maken van zandbanketten op het strand ten behoeve van niet-permanente bebouwing is op grond van de Waterregeling geen watervergunning nodig als de banketten maximaal 6 meter +NAP hoog zijn en niet breder dan 25 meter kustdwars, gemeten boven op het banket vanaf het duinfront. Voor zandverplaatsingen op het strand in hoeveelheden van maximaal 20 m<sup>3</sup> per strekkende meter is volgens de Waterregeling eveneens geen watervergunning nodig. Niet-vergunningplichtige zandbanketten en zandverplaatsingen moeten wel minimaal vier weken voor de uitvoering schriftelijk aan Rijkswaterstaat worden gemeld. Als het gaat om een combinatie van het maken van zandbanketten en het verplaatsen van zand neemt u contact op met Rijkswaterstaat.

**11b** Gezien het belang van waterkeringen hebben waterbeheerders over het algemeen speciaal beleid vastgesteld ten aanzien van activiteiten door derden in, op of nabij waterkeringen. Als u het vermoeden heeft dat voor de door u geplande activiteiten één of meer van de hier genoemde berekeningen, tekeningen en/of werkplan niet noodzakelijk zijn voor de beoordeling van de aanvraag, dan kunt u hierover contact opnemen met de waterbeheerder. Ook moet u er rekening mee houden dat tijdens het stormseizoen in principe geen activiteiten in, op of nabij waterkeringen worden toegestaan.

**12c** Gezien het belang van waterkeringen heeft de waterbeheerder over het algemeen speciaal beleid vastgesteld ten aanzien van activiteiten in, op of nabij waterkeringen. Als u het vermoeden heeft dat voor de door u geplande activiteiten één of meer van de hier genoemde berekeningen en/of tekeningen niet noodzakelijk zijn voor de beoordeling van de aanvraag, dan kunt u hierover contact opnemen met de waterbeheerder.

**13a** Bij een woonschip moet de locatie zijn opgenomen in het bestemmingsplan van de gemeente waarbinnen deze is gelegen. Is de locatie gelegen langs een waterkering of kunstwerk, houd er dan rekening mee dat hieraan aanvullende voorwaarden kunnen worden gesteld of dat het hierdoor niet mogelijk is een ligplaats op de gewenste locatie in te nemen. De waterbeheerder kan u hierover informeren. Ook is mogelijk een melding op grond van het Besluit lozing afvalwater huishoudens nodig als uw afvalwater niet via de gemeentelijke riolering wordt afgevoerd.

**14a** De waterbeheerder kan aanvullende voorwaarden stellen aan de constructie van bijvoorbeeld een steiger/vlonder. Is de locatie gelegen langs een waterkering, houd er dan rekening mee dat hieraan aanvullende voorwaarden kunnen worden gesteld of dat het hierdoor niet mogelijk is een steiger/vlonder op de gewenste locatie aan te brengen. De waterbeheerder kan u hierover informeren. Het is verboden verduurzaamd (bijvoorbeeld gewolmaniseerd of gecreosoteerd) hout te gebruiken.

**15a** Het op een ander peil brengen van oppervlaktewater dan het peil welke door het waterschap wordt gehanteerd, is slechts in beperkte zin mogelijk. Het waterschap kan u hierover informeren.

**15d** Als u het vermoeden heeft dat voor de door u geplande activiteiten één of meer van de hier genoemde berekeningen en/of tekeningen niet noodzakelijk zijn voor de beoordeling van de aanvraag, dan kunt u hierover contact opnemen met het waterschap.

**16b** Onder verharding worden ondermeer woningen, bedrijven, wegen en parkeervoorzieningen verstaan. Of en welke compenserende maatregelen genomen moeten worden is afhankelijk van lokaal beleid en gebiedsamenstelling. De waterbeheerder kan u hierover informeren. Wanneer u op grond van die lokale omstandigheden compenserende maatregelen moet treffen, zal de waterbeheerder ook aangeven welke aanvullende gegevens u moet verstrekken.

**17a** Als sprake is van activiteiten aan of in een waterstaatswerk waarbij een al dan niet verontreinigde waterbodem geheel of gedeeltelijk wordt verwijderd, zoals bij baggeren van een haven, moet inzicht worden gegeven in de hoeveelheid te verwijderen baggerspecie. Daarnaast moet de omvang van het te baggeren oppervlak worden vermeld, en de bestemming van de baggerspecie. Het toepassen van baggerspecie elders wordt gereguleerd door het Besluit bodemkwaliteit, waarbij onder meer de samenstelling/kwaliteit van het materiaal aan de waterbeheerder moet worden gemeld.



**Legenda**

	Graaf tracé		Te leggen Persleiding Polyetheen Ø75, diepte 1m		Te plaatsen Pomput
	Bestaande Persleiding		Riolering gemengd		Rioolput
	Riolering VWA/ DWA		Riolering HWA/ RWA		Overstortput
	Riolering Verlaten		Riolering Overig		Uitlaat
	Drainage		Leidingen Derden		Hulpput
	Gestuurde Boring		Mantelbuis		Stroomrichting
					Inlaat
					Riool Begin Knoop
					Riool Controle Put
					Riool Ontstoppingsstuk
					Riool Opzetstuk
					Kolk

Ø700	Diameter
9999999	Knoopnummer
1.11	Maaiveldhoogte
-0.50	BOB

<b>Afdeling Openbare Werken</b>			<b>GEMENTE ZIJPE</b>		Schagerweg 97 1751CB Schagerbrug tel 0224-574100 fax 0224-574125 Postadres: Postbus 5 1750 AA Schagerbrug
DATUM	GET	GEW	Project: Riolaansluiting strandpaviljoen "Ja Natuurlijk" nabij strandslag 13 Kiefteglop, Callantsoog		
15-03-2011	PdR		Betreft: Vergunningsaanvraag voor het leggen van een persleiding en het plaatsen van een pomput		
22-03-2011	PdR				
13-04-2011	PdR				
			Schaal	Formaat	Tekeningnummer
			1:1000	A0	334-5
					334-5

## Toelichting grondslagen

In dit document kunt u secties vinden die onleesbaar zijn gemaakt. Deze informatie is achterwege gelaten op basis van de Wet open overheid (Woo). De letter die hierbij is vermeld correspondeert met de bijbehorende grondslag in onderstaand overzicht.

### **J** Art. 5.1 lid 2 sub e

Het belang van de openbaarmaking van deze informatie weegt niet op tegen het belang van de eerbiediging van de persoonlijke levenssfeer van betrokkenen

Rijkswaterstaat Directie Noord-Holland  
Afdeling Vergunning verlening en Handhaving  
De heer S.J. Smit  
Postbus 3119  
2001 DC HAARLEM

Datum	Uw kenmerk	Contactpersoon
29 april 2011	-	J. Custers
Onderwerp	Registratienummer	Doorkiesnummer
Verzoek delegatiebesluit persleiding en pompput op strand Callantsoog	11.15206	072-541 4708

Geachte heer Smit,

Op 21 april 2011 heeft het Hoogheemraadschap Hollands Noorderkwartier een vergunningsaanvraag ontvangen van gemeente Zijpe voor het leggen van een rioolpersleiding op het strand vanaf een bestaande pompput bij strandslag 13 Kiefteglop naar strandpaviljoen Ja Natuurlijk en de aanleg van een pompput bij strandpaviljoen Ja Natuurlijk in Callantsoog. De aanvraag is geregistreerd met nummer 11.14311. Rijkswaterstaat is het hoogst bevoegd gezag om op deze aanvraag te beslissen. Ik verzoek u echter een delegatiebesluit te nemen waarmee u de bevoegdheid om op deze aanvraag te beslissen delegeert aan het college van dijkgraaf en hoogheemraden van het Hoogheemraadschap Hollands Noorderkwartier.

In het vooroverleg over deze vergunningsaanvraag tussen de heer J. Kuperus van het Waterdistrict van Rijkswaterstaat en mevrouw J. Custers van het hoogheemraadschap is overeengekomen dat het zinvol is om de bevoegdheid te beslissen over te dragen van Rijkswaterstaat naar het hoogheemraadschap omdat de belangen van het hoogheemraadschap bij deze aanvraag groter zijn dan die van Rijkswaterstaat.

Mocht u nog vragen hebben, dan kunt u contact opnemen met mevrouw J. Custers, telefonisch bereikbaar op nummer 072-541 4708.

Met vriendelijke groet,

 en hoogheemraden,  
Handhaving, voor deze,

Hoofd cluster Vergunningen

Hoogheemraadschap  
Hollands Noorderkwartier  
Postbus 130, 1135 ZK Edam  
Schepensmakersdijk 16, 1135 AG Edam

T 0299-66 30 00  
F 0299-66 33 33  
info@hnhk.nl  
www.hnhk.nl

Waterschapsbank  
63.67.53.778  
ING 1258851  
KvK: 37161516

## Toelichting grondslagen

In dit document kunt u secties vinden die onleesbaar zijn gemaakt. Deze informatie is achterwege gelaten op basis van de Wet open overheid (Woo). De letter die hierbij is vermeld correspondeert met de bijbehorende grondslag in onderstaand overzicht.

### **J** Art. 5.1 lid 2 sub e

Het belang van de openbaarmaking van deze informatie weegt niet op tegen het belang van de eerbiediging van de persoonlijke levenssfeer van betrokkenen





Rijkswaterstaat  
Ministerie van Infrastructuur en Milieu

> Retouradres Postbus 3119 [redacted] Haarlem

Hoogheemraadschap Hollands Noorderkwartier

[redacted] [redacted] [redacted]  
Postbus 130  
[redacted] EDAM

**Rijkswaterstaat Noord-Holland**

Toekanweg 7  
Postbus 3119  
[redacted] Haarlem  
T 023 530 13 01  
F 023 530 13 02

**Contactpersoon**

[redacted]  
T [redacted] [redacted]  
[redacted]@rws.nl

VERZONDEN 13 MEI 2011

Datum 13 mei 2011

Onderwerp Delegatiebesluit op grond van artikel 6.17, lid 2 van de Waterwet

**Ons kenmerk**  
WSV 2010/2508

**Uw kenmerk**  
11.15206

**Bijlage(n)**  
1

Geachte [redacted] [redacted]

Op 2 mei 2011 heeft Rijkswaterstaat, Dienst Noord-Holland, van u een verzoek tot overdracht van ons gezag betreffende de beslissing op een aanvraag watervergunning van gemeente Zijpe ontvangen.

De aanvraag watervergunning betreft het leggen van een rioolpersleiding op het strand vanaf een bestaande pompput bij strandslag 13 Kiefteglop naar strandpaviljoen Ja Natuurlijk en de aanleg van een pompput bij strandpaviljoen Ja Natuurlijk in Callantsoog, in de zin van artikel 6.5 sub c Waterwet. U heeft de aanvraag geregistreerd onder kenmerk 11.14311.

Op grond van artikel 6.17 Waterwet heeft er overleg plaatsgevonden tussen [redacted] [redacted] adviseur vergunningen bij uw dienst en [redacted] [redacted] gebiedsadviseur Rijkswaterstaat, Waterdistrict Noord-Holland. Hierin is besloten dat, gelet op zwaarwegende belangen van het Hoogheemraadschap Hollands Noorderkwartier, Rijkswaterstaat haar bevoegdheid tot het in behandeling nemen van de aanvraag en de beslissing daarop overdraagt aan het Hoogheemraadschap Hollands Noorderkwartier.

Wij verzoeken u bij de behandeling van bovengenoemde aanvraag watervergunning geen leges in rekening te brengen.

Bijgevoegd vindt u het delegatiebesluit.

Hoogachtend,  
DE MINISTER VAN INFRASTRUCTUUR EN MILIEU,  
namens deze,  
het hoofd van de Afdeling Vergunningverlening en Handhaving,





## Besluit

---

Datum	13 mei 2011
Nummer	WSV 2011/2507
Onderwerp	Delegatiebesluit op grond van artikel 6.17, lid 2 van de Waterwet

---

De MINISTER VAN INFRASTRUCTUUR EN MILIEU

### BESLUIT

Gelet op het bepaalde in artikel 6.17, tweede lid van de Waterwet in samenhang met artikel 10:13 van de Algemene wet bestuurrecht, de bevoegdheid om te beslissen op de vergunningaanvraag van gemeente Zijpe voor het leggen van een rioolpersleiding op het strand vanaf een bestaand pompput bij strandslag 13 Kiefteglop naar strandpaviljoen Ja Natuurlijk en de aanleg van een pompput bij strandpaviljoen Ja Natuurlijk in Callantsoog, te delegeren aan het dagelijks bestuur van het Hoogheemraadschap Hollands Noorderkwartier. Handhaving zal plaatsvinden conform de afspraken uit de bestuursovereenkomst samenloop waterwet Noord-Holland (2010).




Het dagelijks bestuur van het Hoogheemraadschap Hollands Noorderkwartier heeft bij brief van 29 april 2011, onder kenmerk 11.15206, te kennen gegeven in te stemmen met deze overgang van bevoegdheid.

### OVERWEGINGEN

Op grond van het bepaalde in artikel 6.17, eerste lid wordt, indien een aanvraag om vergunning betrekking heeft op een handeling of samenstel van handelingen ten aanzien waarvan meer dan één bestuursorgaan bevoegd is, in behandeling genomen en wordt daarop beslist door het bestuursorgaan van het hoogste gezag. Ontbreekt een hoogste gezag, dan wordt de aanvraag in behandeling genomen en wordt daarop beslist door het bestuursorgaan op wiens grondgebied de handeling of het samenstel van handelingen in hoofdzaak wordt verricht.

Het tweede lid van artikel 6.17 geeft de mogelijkheid dat betrokken bestuursorganen in afwijking van het eerste lid gezamenlijk uit hun midden een ander bestuursorgaan aanwijzen dat de aanvraag in behandeling zal nemen en daarop zal beslissen.

In de Handreiking samenloop, zoals in september 2009 vastgesteld in het Nationaal Water Overleg (NWO), zijn de afspraken beschreven tussen de Unie van Waterschappen (UvW), het Ministerie van Verkeer en Waterstaat en het Interprovinciaal overleg (IPO) over situaties waarin de bevoegdheid in afwijking van artikel 6.17, lid 2, door een ander bestuursorgaan dan het gezag als bedoeld in artikel 6.17, lid 1.

De onderhavige vergunningaanvraag betreft het maken en behouden van een jaarrond strandpaviljoen. In dit geval ligt het in de rede dat het Hoogheemraadschap Hollands Noorderkwartier op de vergunningaanvraag beslist. Over dit concrete geval zijn tussen   gebiedsadviseur bij Rijkswaterstaat, Waterdistrict Noord-Holland en 



█ adviseur vergunningen bij het Hoogheemraadschap Hollands Noorderkwartier afspraken gemaakt. De procesafspraken neergelegd in de Handreiking samenloop zijn daarbij uitgangspunt. Er zal aan Rijkswaterstaat als medebetrokken bestuursorgaan gelegenheid worden geboden om een inhoudelijk advies uit te brengen over de aanvraag en/of het ontwerp van het besluit op de aanvraag.

Hoogachtend,  
DE MINISTER VAN INFRASTRUCTUUR EN MILIEU,  
namens deze,  
het hoofd van de Afdeling Vergunningverlening en Handhaving,

S.J.S.D.

█

## Toelichting grondslagen

In dit document kunt u secties vinden die onleesbaar zijn gemaakt. Deze informatie is achterwege gelaten op basis van de Wet open overheid (Woo). De letter die hierbij is vermeld correspondeert met de bijbehorende grondslag in onderstaand overzicht.

### **J** Art. 5.1 lid 2 sub e

Het belang van de openbaarmaking van deze informatie weegt niet op tegen het belang van de eerbiediging van de persoonlijke levenssfeer van betrokkenen

Gemeente Zijpe

[redacted] [redacted]

Postbus 5

[redacted] SCHAGERBRUG

Datum

24 juni 2011

Uw kenmerk

OW\

Contactpersoon

[redacted]

Onderwerp

Watervergunning

Registratienummer

11.21729

Doorkiesnummer

[redacted]

Geachte [redacted]

Op 21 april 2011 hebben wij van u een vergunningsaanvraag ontvangen voor het leggen van een persleiding op het Noordzeestrand van de bestaande pomput bij strandslag 13 Kiefteglop naar de nieuw aan te leggen pomput bij strandpaviljoen Ja Natuurlijk in Callantsoog. Hierbij ontvangt u de verleende vergunning.

Ons besluit wordt op onze website ([www.hhnk.nl](http://www.hhnk.nl)) bekend gemaakt. Zowel uzelf als andere belanghebbenden hebben de mogelijkheid om bezwaar te maken tegen de vergunning. In het besluit en op de website is aangegeven wat u daarvoor moet doen.

Wij raden u aan de voorschriften die wij aan de vergunning hebben verbonden aandachtig te lezen. Op de naleving hiervan ziet het hoogheemraadschap nauwlettend toe.

**Ten minste vijf werkdagen voordat met de werkzaamheden wordt begonnen moet u de toezichthouder van het hoogheemraadschap hiervan in kennis stellen.**

Onze toezichthouder, [redacted] is telefonisch bereikbaar via nummer [redacted]. U kunt de start van de werkzaamheden ook per e-mail doorgeven via [ontheffingenregistratie@hhnk.nl](mailto:ontheffingenregistratie@hhnk.nl).

Vermeldt u daarbij de volgende drie zaken:

- uw naam;
- het registratienummer van uw vergunning;
- de naam van de hierboven vermelde toezichthouder.

**Laat u het verstrekken van deze informatie achterwege, dan accepteert u het risico dat wij de werkzaamheden stilleggen.**

Hoogheemraadschap

Hollands Noorderkwartier

Postbus 250, 1700 AG Heerhugowaard

Bevelandsweg 1, [redacted] Heerhugowaard

T [redacted]

F [redacted]

[redacted]@hhnk.nl

[www.hhnk.nl](http://www.hhnk.nl)




Waterschapsbank

63.67.53.778

ING 1258851

KvK: 37161516

Op grond van onze legesverordening bent u voor het behandelen van uw aanvraag leges verschuldigd. In uw geval bedragen de leges € 720,--. U ontvangt de legesaanslag op korte termijn.

Mocht u nog vragen hebben, dan kunt u contact opnemen met   telefonisch bereikbaar op nummer 

Met vriendelijke groet,

namens het college van dijkgraaf en hoogheemraden,  
 andhaving, voor deze,

Bijlage: Watervergunning

# Watervergunning

Ten name van:  
Gemeente Zijpe  
Postbus 5  
1750 AA SCHAGERBRUG

Registratienummer  
11.21729

Datum  
24 juni 2011

Afdeling  
Afdeling Vergunningen & Handhaving

Hoogheemraadschap  
Hollands Noorderkwartier  
Postbus 250, 1700 AG Heerhugowaard  
Bevelandsweg 1,  Heerhugowaard

T   
F   
 @hhnk.nl  
[www.hhnk.nl](http://www.hhnk.nl)

Waterschapsbank  
63.67.53.778  
ING 1258851  
KvK: 37161516

## Inhoudsopgave

- 1      **Aanhef****
- 2      **Conclusie****
- 3      **Besluit****
- 4      **Voorschriften****
  - 4.1    Voorschriften van algemene aard
  - 4.2    Bijzondere voorschriften
- 5      **Aanvraag****
  - 5.1    Aanleiding
- 6      **Toetsing van de aanvraag aan de doelstellingen van het beheer van de waterstaatswerken****
  - 6.1    Algemeen
  - 6.2    Overwegingen voor het uitvoeren van handelingen in een waterstaatswerk waarvoor vergunning is vereist
- 7      **Procedure****
  - 7.1    Algemeen
- 8      **Mededelingen****
- 9      **Begripsbepalingen****



## 1 Aanhef

Het dagelijks bestuur heeft op 21 april 2011 een aanvraag ontvangen van [REDACTED] van gemeente Zijpe om een vergunning als bedoeld in hoofdstuk 6 van de Waterwet (Wtw) voor het verrichten van handelingen in een watersysteem.

De aanvraag betreft:

- het leggen van een persleiding op het Noordzeestrand van de bestaande pomput bij strandslag 13 Kiefteglop naar de nieuw aan te leggen pompput bij strandpaviljoen Ja Natuurlijk in Callantsoog;

## 2 Conclusie

Met het in de vergunning opnemen van voorschriften wordt gewaarborgd dat de te bereiken doelstellingen van zoals bedoeld in artikel 2.1 van de Waterwet en de belangen als bedoeld in artikel 6.11, eerste lid, van de Waterwet worden beschermd.

Op grond van de overwegingen in samenhang met de vereisten die voortvloeien uit de waterwetgeving wordt de gevraagde vergunning verleend.

### 3 Besluit

Gelet op de bepalingen van de Waterwet, het Waterbesluit, de Waterregeling, de Algemene wet bestuursrecht en de hieronder vermelde overwegingen besluit het dagelijks bestuur als volgt.

De gevraagde vergunning als bedoeld in artikel 4.1, lid 1, sub a en b van de Keur Hoogheemraadschap Hollands Noorderkwartier 2009 en artikel 6.13 van het Waterbesluit aan gemeente Zijpe te verlenen voor:

**het leggen van een persleiding op het Noordzeestrand van de bestaande pompput bij strandslag 13 Kiefteglop naar de nieuw aan te leggen pompput bij strandpaviljoen Ja Natuurlijk in Callantsoog.**

- a. De gewaarmerkte tekeningen met nummer 334-5, van 13 april 2011 deel te laten uitmaken van de vergunning.
- b. Aan de vergunning de in hoofdstuk 4 opgenomen voorschriften te verbinden met het oog op de in artikel 2.1 van de Waterwet genoemde doelstellingen en/of de in artikel 6.11, lid 1 van de Waterwet genoemde belangen.

Voor een toelichting op de in deze vergunning vermelde begrippen wordt verwezen naar hoofdstuk 9 van deze vergunning.

Namens het college van dijkgraaf en hoogheemraden,  
[redacted] ndhaving, voor deze,

#### Afschrift

Een afschrift van deze beschikking is gezonden aan:

- [redacted] cluster Waterkeringen en Wegen
- Rijkswaterstaat Noord-Holland, [redacted] Postbus 3119, [redacted] HAARLEM

## 4 Voorschriften

### 4.1 Voorschriften van algemene aard

1. De aan de vergunning verbonden voorschriften moeten door de houder worden nageleefd. Het bestuur kan besluiten tot intrekking van de vergunning indien de houder de voorwaarden niet naleeft.
2. De vergunning geldt mede voor het uitvoeren van werkzaamheden tot normaal onderhoud of herstel van de werken.
3. De krachtens deze vergunning gemaakte werken dienen door en op kosten van de houder voortdurend in een goede staat van onderhoud te worden gehouden.
4. Herstelwerkzaamheden die geen uitstel dulden zijn terstond uitvoerbaar, mits onverwijld meegedeeld aan het afdelingshoofd.
5. Geringe afwijking van de tekening(en) is alleen toegestaan na verkregen toestemming door of vanwege het bestuur, gevolgd door het binnen twee maanden in tweevoud ter goedkeuring overleggen van deze tekening(en). De werken moeten voor het overige worden uitgevoerd, met inachtneming van eventuele nader of vanwege het bestuur te geven wijzigingen.
6. Tenzij anders is vermeld in de bijzondere voorschriften, wordt van de aanvang van de werkzaamheden ten minste vijf werkdagen tevoren schriftelijk of telefonisch melding gemaakt bij de in de brief genoemde contactpersoon van het hoogheemraadschap.
7. Onmiddellijk na het gereed komen van de werken dienen alle andere, niet-gebruikte en eventueel afkomende materialen, (hulp)werken, gebruikte werktuigen en dergelijke volledig te worden opgeruimd en afgevoerd.
8. In geval van rechtsovergang is houder verplicht hiervan binnen vier weken schriftelijk mededeling te doen aan het bestuur, met vermelding van naam en adres van de nieuwe houder van de vergunning.
9. De houder is verplicht van de beëindiging van het beoogde gebruik van de werken ten minste acht dagen van tevoren schriftelijk kennis te geven aan het bestuur.
10. De vergunninghouder dient zelf onderzoek te doen naar eventueel aanwezige kabels en andere werken en vervolgens Rijkswaterstaat en hoogheemraadschap te vrijwaren van aansprakelijkheid van eventueel ontstane schade hiervan.
11. De houder moet binnen één maand na het voltooien van de werkzaamheden revisietekeningen in tweevoud inzenden aan het Waterdistrict Noord-Holland, afdeling JBO, postbus 3119, 2001 DC Haarlem en het hoogheemraadschap, Postbus 250, 1700 AG Heerhugowaard. De houder dient hierbij specifiek een tekening te overleggen, waarop onder meer is aangegeven wat de exacte locatie is van de pompput en rioolpersleiding (in X- en Y-coördinaten).

## 4.2 Bijzondere voorschriften

### **Bijzondere voorschriften leidingen<sup>1</sup> en pompput algemeen**

1. *Toezichthouder van het hoogheemraadschap*  
Onze toezichthouder is [REDACTED] [REDACTED] Telefoonnummer 072 - 582 8282.  
Buiten kantooruren kan in noodgevallen contact worden opgenomen met de wachtdienst, telefoonnummer 0800-1430.
2. *Werkplanning en lijst met aanspreekpunten*  
Ten minste twee weken voor de aanvang van de werkzaamheden wordt de definitieve werkplanning met de startdatum en een lijst van namen en telefoonnummers van Nederlandstalige aanspreekpunten van de directie en de aannemer die 24 uur per dag bereikbaar zijn, verstrekt aan onze toezichthouder met vermelding van ontheffingsnummer en naam van de houder.
3. *Vergunning op het werk en aanspreekpunt*  
De verleende vergunning met alle daarbij behorende stukken (dus inclusief rapportages, tekeningen etc) is tijdens de werkzaamheden op het werk aanwezig. Op verzoek wordt deze vergunning direct getoond. Op het werk is constant minimaal één Nederlands aanspreekpunt aanwezig.
4. *Verplaatste materialen*  
De voor de werkzaamheden verplaatste materialen, zoals hekwerken en afrasteringen, worden direct na voltooiing van de werken op dezelfde plaats teruggebracht.
5. *Verplaatsing van de werken*  
Een leiding wordt binnen een daarvoor gestelde termijn verplaatst als het hoogheemraadschap dit noodzakelijk acht in verband met uit te voeren werken. Na verplaatsing worden, voor zoveel het hoogheemraadschap dat noodzakelijk acht, herstellingen verricht overeenkomstig de bij deze ontheffing behorende voorwaarden.
6. *Werkzaamheden van het hoogheemraadschap en Rijkswaterstaat*  
De houder wordt gewezen op eventuele werkzaamheden van het hoogheemraadschap en Rijkswaterstaat. Deze werkzaamheden mogen geen hinder ondervinden van de werkzaamheden van de houder. De werkzaamheden zouden mogelijk zettingen van de ondergrond als gevolg kunnen hebben. De houder neemt hiertegen voldoende maatregelen, zodat het hoogheemraadschap wordt gevrijwaard van schadeclaims van de houder en van derden. Onderhouds- en herstelwerkzaamheden door Rijkswaterstaat houden onder meer in het suppleren van zand. De persleiding dient zodanig te zijn aangebracht dat de suppletiewerkzaamheden zonder schade kunnen plaatsvinden.
7. *Materialen*  
De te gebruiken materialen mogen niet schadelijk zijn voor de instandhouding van het waterstaatswerk.

---

<sup>1</sup> Lees ook: kabels

8. *Onderhoud werken*

- De leiding en pompput moeten doelmatig functioneren, in goede staat van onderhoud verkeren en met zorg worden bediend.
- De ter zake door of namens Rijkswaterstaat of hoogheemraadschap gegeven aanwijzingen ter bescherming van het Rijkswerk, of ter verzekering van het veilig en doelmatig gebruik daarvan, moet worden opgevolgd. Het onderhoud mag geen gevaar en/of hinder veroorzaken.

9. *Gereedmelding*

De einddatum van het werk wordt binnen twee werkdagen na het gereedkomen van de werkzaamheden gemeld aan onze toezichthouder met vermelding van vergunningnummer, naam en telefoonnummer van de houder.

De werkzaamheden worden geschouwd door onze toezichthouder en de houder.

### **Bijzondere voorschriften leidingen<sup>2</sup> zandige kustkeringen**

1. *Werken overeenkomstig tekening(en)/rapport(en)*  
De werken worden uitgevoerd overeenkomstig de bij deze vergunning behorende tekening(en) en rapport(en). De leiding wordt voor de duinvoet gelegd. De precieze locatie van de leiding wordt bepaald in overleg met onze toezichthouder.
2. *Wateroverlast en hoge waterstanden*  
Gedurende wateroverlast, hogere waterstanden dan normale peilen, verweking van de waterkering of andere waterkeringbedreigende omstandigheden vinden geen werkzaamheden plaats. Bovendien vinden er in primaire waterkeringen gedurende het stormseizoen (15 oktober-15 april) geen werkzaamheden plaats.
3. *Ontgravingen en aanvullingen*
  - a. Ontgravingen worden tot een minimum beperkt.
  - b. Het afslagprofiel zal niet landwaarts worden verplaatst. Hiertoe zal het te ontgraven duinzand binnen het eigen perceel van de bouwlocatie(s) in het bestaande duin worden verwerkt.
  - c. De aanvullingen worden zodanig afgewerkt dat zij goed aansluiten op het aanwezige duin.
  - d. Ter beoordeling van de toezichthouder van het hoogheemraadschap worden er op zijn aanwijzing maatregelen getroffen worden ter voorkoming van het verstuiven van het verplaatste duinzand.
4. *Voorschriften*  
De werkzaamheden worden uitgevoerd conform de voorwaarden volgens de NEN 3650 en 3651, de NPR 3659 en overige richtlijnen van de NEN en de CROW.
5. *Damwanden en heipalen*  
Het is verboden (tijdelijke)damwanden en funderingspalen uit de waterkering te verwijderen. Bij toepassing van buispalen mag het verschil in diameter tussen voetplaat en doorgaande buispaal niet meer bedragen dan 12 millimeter.
6. *Verbod van opslag*  
Binnen de kern- en beschermingszone van de waterkering worden geen materialen en materieel opgeslagen.
7. *Verplaatse objecten*  
De voor de werkzaamheden verplaatste objecten zoals hekwerken en afrasteringen, worden direct na voltooiing van de werken op dezelfde wijze teruggebracht als voor de werkzaamheden.
8. *Overeenstemming pachters en overige gebruikers*  
Voor aanvang van de werkzaamheden wordt er overeenstemming bereikt met pachters en overige gebruikers van gronden waarop deze werkzaamheden plaatsvinden.

---

<sup>2</sup> Lees ook: kabels

9. *Verwijderen leiding*

De leiding die door een gehele of gedeeltelijke wijziging in gebruik of functie, vernieuwing of opruiming van de werken functieloos is geworden, wordt door of vanwege de vergunninghouder binnen zes maanden na (gedeeltelijke) wijziging, vernieuwing of opruiming van het werk geheel uit de bodem verwijderd.

10. *Schouw en aansprakelijkheid*

a. Na voltooiing van de werkzaamheden wordt het werk geschouwd door onze toezichthouder en de houder. Bij verpachting wordt het werk ook naar tevredenheid van de pachters opgeleverd.

b. Voor eventuele zettingen en/of andere gebreken, die na oplevering van de werken optreden, blijft de houder verantwoordelijk.

**Bijzondere voorschriften pompput**

1. *Markering putten*

De pompput dient duidelijk gemarkeerd te worden, zodat de positie herkenbaar is.

2. *Vergrendeling put*

Het deksel van de pompput dient van een deugdelijke vergrendeling te worden voorzien, zodat er bij storm, hoogwater en vandalisme het deksel niet zonder meer gelicht kan worden.

3. *Verantwoordelijkheden bij vervuiling*

De houder van de vergunning dient eventuele schade aan de pompput en riolering door uitspoeling, verzakking, breuk en vervuiling en dergelijke op eigen kosten herstellen.

4. *Schoonmaken put*

In de maand oktober dient de pompput en de rioleringsbuizen tot een minimum geleegd te zijn, en doorgespoeld te worden met schoon water. De rioolaansluitingen van de huisjes, dienen afdoende afgesloten te worden in verband met hoog water en of storm.

5. *Werkzaamheden Rijkswaterstaat en hoogheemraadschap*

- De pompput dient zodanig te zijn aangebracht dat de suppletiewerkzaamheden van Rijkswaterstaat zonder schade kunnen plaatsvinden.
- Wanneer de put in de weg staat voor suppletiewerkzaamheden van Rijkswaterstaat of voor werkzaamheden vanwege de kustversterking, dient deze te worden verwijderd op kosten van de houder.

## 5 Aanvraag

### 5.1 Aanleiding

Het aansluiten van strandpaviljoen Ja Natuurlijk op het riool.

## 6 Toetsing van de aanvraag aan de doelstellingen van het beheer van de waterstaatswerken

### 6.1 Algemeen

De Waterwet omschrijft in artikel 2.1 het toetsingskader voor de beslissing op de aanvraag. In dit artikel zijn de algemene doelstellingen aangegeven die richtinggevend zijn bij de uitvoering van het waterbeheer:

- a. voorkoming en waar nodig beperking van overstromingen, wateroverlast en waterschaarste; in samenhang met
- b. bescherming en verbetering van de chemische en ecologische kwaliteit van watersystemen en
- c. vervulling van maatschappelijke functies door watersystemen.
- d. de doelmatige werking van de zuiveringstechnische werken.

Deze doelstellingen vormen in onderlinge samenhang het toetsingskader bij vergunningverlening. Een vergunning wordt geweigerd indien de doelstellingen van het waterbeheer zich tegen vergunningverlening verzetten en het niet mogelijk is om de belangen van het waterbeheer door het verbinden van voorschriften of beperkingen voldoende te beschermen.

De doelstellingen zijn geconcretiseerd via normen en beleid ten aanzien van veiligheid, waterkwantiteit, waterkwaliteit en maatschappelijke functievervulling door watersystemen. De uitwerking hiervan vindt plaats in de Waterwet, in aanvullende regelgeving, in water- en beheerplannen op grond van hoofdstuk 4 van de Waterwet en in beleidsregels. De vastgestelde normen en het beleid zijn richtinggevend bij de toetsing of een aangevraagde handeling verenigbaar is met de doelstellingen voor het waterbeheer. Hieronder volgt een beschrijving van het beleid waarmee bij het beoordelen van de vergunningaanvraag rekening is gehouden.

### 6.2 Overwegingen voor het uitvoeren van handelingen in een waterstaatswerk waarvoor vergunning is vereist

#### **Waterhuishoudkundige, waterkeringtechnische en ecologische aspecten**

Bij de belangenafweging door het hoogheemraadschap wordt primair gekeken naar waterhuishoudkundige en waterkeringtechnische belangen en naar de gevolgen van de handeling voor de ecologische toestand van het waterlichaam. De waterkwaliteit en waterbodemkwaliteit mogen geen nadelige invloed ondervinden van het afgeven van een watervergunning.



#### *Toetsing waterkeringen*

Aanvragen om vergunning van de Keur voor activiteiten in of nabij waterkeringen worden, voor zover voor de betreffende activiteit geen absoluut verbod geldt, getoetst op:

- nadelige effecten op kerende hoogte;
- nadelige effecten op stabiliteit;
- nadelige effecten op de erosiebestendigheid;
- mogelijke hinder voor efficiënt uitvoeren van onderhoud en inspectie;
- profiel van vrije ruimte voor toekomstige dijkverbetering;
- periode van uitvoeren van activiteiten;
- staat van onderhoud van vergund object;
- verwijderbaarheid van vergund object;
- buiten gebruik stelling van object.

Tijdens de behandeling en beoordeling van de aanvraag is niet gebleken dat de waterhuishoudkundige en waterkeringstechnische belangen en de ecologische toestand van het waterlichaam door de verlening en/of uitvoering van de gevraagde vergunning (onevenredig) worden geschaad.

#### **Beleidsmatige aspecten**

De aanvraag is getoetst aan de van toepassing zijnde Europese en nationale wet- en regelgeving en de relevante regionale kaders.

- De Kaderrichtlijn Water;
- De Waterwet;
- De Keur Hoogheemraadschap Hollands Noorderkwartier 2009;
- Het Nationaal Waterplan 2009-2015;
- Het Waterplan 2010-2015 van de provincie Noord-Holland;
- Het Waterbeheersplan 2010-2015 van Hoogheemraadschap Hollands Noorderkwartier;
- Beheersplan Waterkeringen 2006-2010;
- De Beleidsregels keurontheffingen van 24 april 2007;

De door de aanvrager gevraagde werken en werkzaamheden zijn niet in strijd met dit beleid. Een korte samenvatting van de toetsingskaders kunt u vinden op [www.hhnk.nl/toetsingskader](http://www.hhnk.nl/toetsingskader). Heeft u geen internet en wilt u de samenvatting thuis ontvangen, neem dan contact op met het hoogheemraadschap.

### **Belangen van derden**

Bij de beoordeling van de aanvraag is niet gebleken dat er sprake is van relevante belangen van derden die niet door andere wet- of regelgeving worden beschermd en die door het verlenen van de vergunning kunnen worden geschaad.

### **Horen belanghebbenden en aanvrager**

Over de aanvraag, de te verlenen vergunning en de hieraan te verbinden voorwaarden heeft een gesprek plaatsgevonden tussen [redacted] en [redacted] van het hoogheemraadschap. Hierin is door [redacted] aangegeven dat op de locatie van de persleiding mogelijk werkzaamheden kunnen gaan plaats vinden in verband met de kustversterking. Hiervoor kan een ophoging van zand plaatsvinden en moet mogelijk de pompput verplaatst worden. De ophoging is voor de persleiding geen probleem. De kosten van een eventuele verplaatsing van de pompput zijn voor de gemeente. Daarnaast is afgesproken dat de pompput naast het paviljoen wordt geplaatst zodat geen aantasting van het duin plaats vindt en de pompput niet in de weg staat bij het aangroeien van het duin.

### **Belangenafweging**

- Het belang van de aanvrager bij het verkrijgen van een vergunning is afgewogen tegen de waterhuishoudkundige en waterkeringtechnische belangen die door de Keur Hoogheemraadschap Hollands Noorderkwartier 2009 worden beschermd.
- Uit de belangenafweging is gebleken dat bij honorering van de aanvraag, met inachtneming van de aan dit besluit verbonden voorschriften, de zorg voor de waterhuishouding en de waterkeringen voldoende wordt gewaarborgd.

## **7 Procedure**

### **7.1 Algemeen**

De aanvraag is ingediend door [redacted] namens gemeente Zijpe

De aanvraag is geregistreerd onder nummer 11.14311.

### **Samenloop, hoogste bevoegd gezag en Adviesrecht**

De aanvraag heeft betrekking op handelingen ten aanzien waarvan meer dan één bestuursorgaan bevoegd is, te weten Rijkswaterstaat en het Hoogheemraadschap Hollands Noorderkwartier.

Op grond van artikel 6.17 heeft overleg plaatsgevonden tussen [redacted] gebiedsadviseur Rijkswaterstaat, Waterdistrict Noord-Holland. Hierin is besloten dat, gelet op zwaarwegende belangen van het Hoogheemraadschap het bevoegd gezag tot het in behandeling nemen van de aanvraag en de beslissing daarop door Rijkswaterstaat aan het Hoogheemraadschap wordt overgedragen. Dit is bevestigd met een brief + besluit (WSV 2011/2507) van 13 mei 2011.

Het medebetrokken bestuursorgaan, Rijkswaterstaat, is in de gelegenheid gesteld advies te geven omtrent de aanvraag van de vergunning. Het advies is per mail ontvangen op 31 mei 2011 en opgenomen in de vergunning. Rijkswaterstaat geeft daarin aan in te stemmen met het verlenen van de gevraagde vergunning als bedoeld in artikel 6.5 sub c Waterwet. onder voorwaarden die in deze vergunning onder paragraaf 4 zijn opgenomen.

## 8 Mededelingen

- I. Op grond van de Algemene wet bestuursrecht kunnen belanghebbenden, gedurende een periode van zes weken vanaf de dag na bekendmaking (de dag van verzending), tegen deze vergunning een bezwaarschrift indienen. Het bezwaarschrift moet worden gericht aan het college van dijkgraaf en hoogheemraden van Hoogheemraadschap Hollands Noorderkwartier, ter attentie van de Adviescommissie bezwaren, Postbus 250, 1700 AG Heerhugowaard. Elektronisch bezwaar maken is in sommige gevallen mogelijk, voor informatie zie [www.hhnk.nl](http://www.hhnk.nl). De indiener van het bezwaarschrift kan in het bezwaarschrift verzoeken om rechtstreeks beroep bij de administratieve rechter. Indien met een dergelijk verzoek wordt ingestemd, kan de bezwaarprocedure op grond van artikel 7:1 van de Algemene wet bestuursrecht worden overgeslagen en wordt het bezwaarschrift onverwijld doorgezonden aan de bevoegde rechter.
- II. De vergunning treedt in werking na bekendmaking. Op grond van artikel 6:16 van de Algemene wet bestuursrecht schorst het bezwaar de werking van dit besluit niet. Gelet hierop kan, indien tegen dit besluit bezwaar wordt aangetekend, gedurende de bezwaartermijn tevens een verzoek om een voorlopige voorziening worden ingediend. In dat geval treedt de vergunning niet in werking voordat op dat verzoek is beslist. Het verzoek tot het treffen van een voorlopige voorziening moet worden gericht aan de Voorzieningenrechter van de Arrondissementsrechtbank te Alkmaar. Voor het treffen van een voorlopige voorziening is eveneens een griffierecht verschuldigd.

## 9 Begripsbepalingen

In deze vergunning wordt verstaan onder:

1. hoogheemraadschap: Hoogheemraadschap Hollands Noorderkwartier;
2. het dagelijks bestuur: het college van dijkgraaf en hoogheemraden van het hoogheemraadschap;
3. afdelingshoofd: het hoofd van de afdeling Vergunningen & Handhaving;
4. houder: diegene aan wie de vergunning is verleend en die krachtens deze vergunning handelingen verricht zoals deze in artikel 6.2 tot en met 6.5 van de Waterwet zijn opgenomen en in staat is naleving van het gestelde in deze vergunning te borgen;
5. werken: al hetgeen krachtens vergunning is verleend of wordt gesteld, aangelegd, aangebracht, gemaakt of geplaatst met de eventueel bijkomende werken en uit te voeren werkzaamheden;
6. werkzaamheden: het maken, aanleggen, houden, onderhouden en opruimen van het op grond van de vergunning (te behouden) werk.

## Toelichting grondslagen

In dit document kunt u secties vinden die onleesbaar zijn gemaakt. Deze informatie is achterwege gelaten op basis van de Wet open overheid (Woo). De letter die hierbij is vermeld correspondeert met de bijbehorende grondslag in onderstaand overzicht.

### **J** Art. 5.1 lid 2 sub e

Het belang van de openbaarmaking van deze informatie weegt niet op tegen het belang van de eerbiediging van de persoonlijke levenssfeer van betrokkenen

Gemeente Zijpe

[redacted] [redacted]

Postbus 5

[redacted] SCHAGERBRUG

Datum

18 januari 2012

Uw kenmerk

-

Contactpersoon

[redacted]

Onderwerp

Wijzigingen op vergunning  
11.21729

Registratienummer

12.03406

Doorkiesnummer

[redacted]

Geachte [redacted]

Op 24 juni 2011 hebben wij u een vergunning verleend met registratienummer 11.21729 voor het leggen van een persleiding op het Noordzeestrand van de bestaande pomput bij strandslag 13 Kiefteglop naar de nieuw aan te leggen pompput bij strandpaviljoen Ja Natuurlijk in Callantsoog. Op 25 oktober 2011 hebben wij van [redacted] eigenaar van strandpaviljoen 'Ja Natuurlijk' een verzoek tot wijziging ontvangen voor het bijleggen van een elektrakabel bij de persleiding. Dit verzoek is bij ons geregistreerd onder nummer 11.37788.




U heeft per mail van 19 oktober 2011 en brief met kenmerk OW\KV-10370 van 17 november 2011 aan [redacted] aangegeven dat u geen problemen heeft met het leggen van de kabel en de wijziging van watervergunning 11.21729. Wij zien geen waterkeringtechnische bezwaren tegen deze wijziging. Hierbij ontvangt u een wijzigingsbesluit. Wij verzoeken u deze brief met het besluit en de gewaarmerkte tekening met de te leggen elektrakabel bij de verleende vergunning te voegen.

Op grond van onze legesverordening bent u voor het behandelen van de vergunningswijziging leges verschuldigd. In uw geval bedragen de leges € 60,--. [redacted] betaalt deze legeskosten. De legesaanslag wordt daarom op korte termijn naar [redacted] gestuurd.

Hoogheemraadschap  
Hollands Noorderkwartier  
Postbus 250, 1700 AG Heerhugowaard  
Bevelandsweg 1, [redacted] Heerhugowaard

T [redacted]  
F [redacted]  
[redacted]@hhnk.nl  
www.hhnk.nl

Waterschapsbank  
63.67.53.778  
ING 1258851  
KvK: 37161516

Mocht u nog vragen hebben, dan kunt u contact opnemen met   telefonisch bereikbaar op nummer 

Met vriendelijke groet,

namens het college van dijkgraaf en hoogheemraden,  
 andhaving, voor deze,

 J

## Besluit

Gelet op de bepalingen van de Waterwet, het Waterbesluit, de Waterregeling, de Algemene wet bestuursrecht en de hieronder vermelde overwegingen besluit het dagelijks bestuur als volgt.

De verleende vergunning van 24 juni 2011, registratienummer 11.21729 als bedoeld in artikel 4.1, lid 1, sub a en b van de Keur Hoogheemraadschap Hollands Noorderkwartier 2009 en artikel 6.13 van het Waterbesluit aan gemeente Zijpe als volgt te wijzigen:

- a. In het tracé van de te leggen persleiding op het Noordzeestrand wordt een elektrakabel toegevoegd.
- b. De gewaarmerkte gewijzigde tekening met nummer 334-5 met de te leggen kabel deel te laten uitmaken van de vergunning.

Voor een toelichting op de in deze vergunning vermelde begrippen wordt verwezen naar hoofdstuk 9 van deze vergunning.

Namens het college van dijkgraaf en hoogheemraden,  
[redacted] ndhaving, voor deze,



## Afschrift

Een afschrift van deze beschikking is gezonden aan:

- [redacted] [redacted] cluster Waterkeringen en Wegen
- Rijkswaterstaat Noord-Holland, [redacted] [redacted] Postbus 3119, [redacted] HAARLEM
- [redacted] [redacted] [redacted] [redacted] [redacted]

## Toelichting grondslagen

In dit document kunt u secties vinden die onleesbaar zijn gemaakt. Deze informatie is achterwege gelaten op basis van de Wet open overheid (Woo). De letter die hierbij is vermeld correspondeert met de bijbehorende grondslag in onderstaand overzicht.

### **J** Art. 5.1 lid 2 sub e

Het belang van de openbaarmaking van deze informatie weegt niet op tegen het belang van de eerbiediging van de persoonlijke levenssfeer van betrokkenen



**Aanvraag**  
Watersvergunning  
Werken waterkering

INGEKOMEN 08 OKT. 2014



Rijkswaterstaat  
Ministerie van Verkeer en Waterstaat



 UNIE VAN WATERSCHAPPEN

## Introductie

### Inleiding

Met dit formulier kunt u een watervergunning of wijziging daarvan aanvragen.

Belangrijk! Raadpleeg altijd eerst de gemeente waar uw voorgenomen activiteiten plaatsvinden of de bevoegde instantie en hoor of een vergunning nodig is. Vaak volstaat alleen een melding.

### De watervergunning

De watervergunning dekt alle activiteiten in het watersysteem. U hebt een watervergunning nodig als u in, op, boven, over of onder een oppervlaktewaterlichaam (watergang, vijver, rivier, kanaal, meer of zee) of waterkering activiteiten wilt ondernemen, of als u grondwater wilt onttrekken of water wilt infiltreren in de bodem.

### De aanvraag

U dient de aanvraag om een (wijziging van de) watervergunning in bij de gemeente of rechtstreeks bij de bevoegde instantie. De bevoegde instantie beoordeelt of de gevraagde vergunning kan worden verleend.

### Bevoegde instantie

Dit kan zijn: een waterschap (regionaal watersysteem), Rijkswaterstaat (hoofdwatersysteem) of de provincie (grote grondwateronttrekkingen/infiltraties) en is afhankelijk van de voorgenomen activiteiten en de locatie. Neem bij twijfel hierover contact op met uw gemeente of de bevoegde instantie (zie de bijlage voor contactgegevens).

### Vooroverleg

Vooroverleg met de bevoegde instantie maakt de beoordeling van uw aanvraag makkelijker. Neem daarom vroegtijdig contact op met de bevoegde instantie. U hoort waarvoor u precies een watervergunning nodig heeft en welke voorwaarden gelden.

### Behandelkosten

Provincies of waterschappen kunnen kosten in rekening brengen voor de behandeling van uw aanvraag.

### Zo werkt het

- Voer bij voorkeur vooroverleg met de bevoegde instantie
- Vul het formulier in voor zover nodig
- Voeg de gevraagde bijlagen toe, elk voorzien van een nummer
- Onderteken het formulier
- Verstuur dit aanvraagformulier in enkelvoud en de bijlagen in viervoud naar de gemeente of naar de bevoegde instantie
- Binnen zes maanden ontvangt u bericht over toewijzing of afwijzing van uw aanvraag en de mogelijkheid om in beroep te gaan. Als de procedure langer duurt ontvangt u daarover apart bericht.

### Digitale aanvraag

Vanaf 2011 kunt u via Omgevingsloket online digitaal een aanvraag indienen. Tot die tijd is alleen dit formulier geldig.

## 01. Algemene gegevens

### Inleiding

Vul dit onderdeel van de aanvraag altijd in. Als bij de vraag een toelichting (i) of een bijlage (!) hoort, dan is dit aangegeven. Toelichtingen (i) staan op een apart toelichtingenblad.

1

#### Gegevens van de aanvrager

Naam en voorletter(s):

Strandpauwlicen Zilte Zucht

Adres:

Postcode:

Woonplaats:

Telefoonnummer:

E-mailadres:

2

#### Gegevens van de contactpersoon of adviseur van de aanvrager

Naam en voorletter(s):

Functie:

Telefoonnummer:

E-mailadres:

> Stuur een machtiging met de aanvraag mee

3

#### Gegevens van de gemachtigde (dient de aanvraag namens de aanvrager in)

Naam en voorletter(s):

Adres:

Postcode:

Woonplaats:

Telefoonnummer:

E-mailadres:

! Bijlage

> Vul in voor zover mogelijk

4

#### Locatie van de activiteiten

Adres:

Postcode en plaats:

Kadastrale gegevens:

Gemeente:

sectie:

nummer(s):

Gemeente:

sectie:

nummer(s):

X/Y-coördinaten:

Kilometring:

Zijde (N/Z/O/W/Li/Re):

i

# Aanvraag

Watervergunning  
01. Algemene gegevens  
Ministerie van Verkeer en Waterstaat

## 5 Periode van de activiteiten

i

5a Wat is de geplande begin- en einddatum van de voorgenomen activiteiten?

Activiteit: plaatsen paviljoen

Begindatum: dd/mm/jjjj: 1 maart 2015 Einddatum: dd/mm/jjjj: n.n.b.

Activiteit: \_\_\_\_\_

Begindatum: dd/mm/jjjj: \_\_\_\_\_ Einddatum: dd/mm/jjjj: \_\_\_\_\_

Activiteit: \_\_\_\_\_

Begindatum: dd/mm/jjjj: \_\_\_\_\_ Einddatum: dd/mm/jjjj: \_\_\_\_\_

> Geef een korte omschrijving

## 6 Activiteiten

i

6a Omschrijf de aard van de activiteiten

bestaande paviljoen heeft nwe watervergunning nodig

6b Omschrijf de reden van de activiteiten

\_\_\_\_\_  
\_\_\_\_\_  
\_\_\_\_\_

6c Omschrijf het doel van de activiteiten

\_\_\_\_\_  
\_\_\_\_\_  
\_\_\_\_\_

## 7 Type aanvraag

7a Gaat het om een nieuwe aanvraag of om een wijziging van een vergunning?

Nieuwe aanvraag

Aanvraag voor wijziging van een bestaande vergunning, namelijk:

Vergunningnummer/kenmerk: zie brief Datum: okt 2009

Verleend door/bevoegd gezag: H.M.N.I.S.

## Overzicht bijlagen bij blad 01

> Voorzie de bijlage van het juiste nummer

Vraag	Benodigde bijlage	Toelichting	Nummer
4	Situatietekening, kaart of foto	Gebruik een situatietekening, kaart, foto of ander geschikt middel om de precieze locatie van de activiteiten ten opzichte van de omgeving aan te geven. Tekening en kaart zijn voorzien van een noordpijl. De schaal van de kaart is 1:10.000, maar na overleg met de bevoegde instantie mag u eventueel een andere schaal gebruiken.	01-4

## O2. Activiteitenkeuze en ondertekening

### Inleiding



Vul dit onderdeel van de aanvraag altijd in. Ga daarna door naar de keuzebladen die voor u van toepassing zijn. Ten slotte ondertekent en verstuurt u de aanvraag, inclusief bijlagen. Het is mogelijk dat u naast de watervergunning ook andere vergunningen nodig hebt of meldingen moet doen. Lees hier meer over in de toelichting. Raadpleeg bij twijfel uw gemeente of de bevoegde instantie. Toelichting (i) staat op een apart toelichtingenblad.

> U kunt meerdere onderdelen aankruisen

### 1

#### Keuze van activiteiten

1a Kruis aan wat van toepassing is op uw aanvraag

Activiteit	Toelichting	Keuzeblad
<input type="checkbox"/> Stoffen in een oppervlaktewaterlichaam brengen	U wilt bijvoorbeeld afvalwater in een oppervlaktewaterlichaam lozen of rechtstreeks (dus niet via de gemeentelijke riolering) afvoeren naar een rioolwaterzuiveringsinrichting.	A1
<input type="checkbox"/> Stoffen in zee brengen	U wilt stoffen in de Noordzee brengen, bijvoorbeeld baggerspecie op een locatie buiten de 12-mijlszone.	A2
<input checked="" type="checkbox"/> Een waterstaatswerk of beschermingszone gebruiken	U wilt werkzaamheden verrichten op, boven, over of onder een waterstaatswerk of de aangrenzende beschermingszone. Een waterstaatswerk is een oppervlaktewaterlichaam, bergingsgebied, waterkering of ondersteunend kunstwerk (bijv. een sluis of stuw).	A3
<input type="checkbox"/> Water in de bodem brengen of eraan onttrekken	U wilt grondwater onttrekken of in samenhang daarmee water in de bodem brengen (infiltreren). Ook onttrekkingen in verband met bodemenergiesystemen vallen in deze categorie.	A4
<input type="checkbox"/> Water in een oppervlaktewaterlichaam brengen of eraan onttrekken	U wilt grote hoeveelheden water in een oppervlaktewaterlichaam lozen of daaraan grote hoeveelheden onttrekken.	A5

### 2

#### Ondertekening

2a Onderteken deze aanvraag als u alle van toepassing zijnde vragen hebt beantwoord

Ik verklaar dit formulier en de bijlagen ne...

Datum:

Plaats:

Handtekening aanvrager:

Handtekening gemachtigde:

Aantal bijgevoegde bijlagen:



> Alleen als u gemachtigd bent

### 3

#### Aanvraag versturen

> Zie de bijlage voor contactgegevens van bevoegde instanties

> Maak een kopie voor eigen gebruik

3a Stuur alle ingevulde onderdelen van de aanvraag inclusief de bijlagen in viervoud (tenzij de bevoegde instantie anders aangeeft) naar de gemeente waar de activiteiten worden uitgevoerd of rechtstreeks naar de bevoegde instantie

#### Uitzondering:

Als u activiteiten in de Noordzee wilt verrichten, stuurt u de aanvraag niet naar de gemeente, maar altijd rechtstreeks naar Rijkswaterstaat (zie de bijlage voor contactgegevens)

## A3. Waterstaatwerk of beschermingszone gebruiken

### Inleiding

Vul dit onderdeel in als u activiteiten wilt uitvoeren in, op, boven, over of onder een waterstaatwerk of bijbehorende beschermingszone, of als u vaste substanties of voorwerpen wilt storten, plaatsen, neerleggen of juist wilt laten staan of laten liggen bij het waterstaatwerk of de beschermingszone. Een waterstaatwerk is: een oppervlaktewaterlichaam (zoals een watergang, vijver, rivier, kanaal, meer of zee), een bergingsgebied, een waterkering of een ondersteunend kunstwerk (zoals een sluis, stuw of brug).

**Let op!** Raadpleeg uw waterbeheerder vooraf of u een watervergunning nodig hebt of dat u alleen een melding hoeft te doen.

Als bij de vraag een toelichting (i) of een bijlage (!) hoort, dan is dit aangegeven. Toelichtingen (i) staan op een apart toelichtingenblad.

### 1 Gebruik

> *Kruis aan wat van toepassing is en ga verder bij de voor u relevante vra(a)g(en)*

**1a** Op welke wijze wilt u gebruikmaken van het waterstaatwerk? Meerdere opties zijn mogelijk

Activiteiten	Vraag
<input type="checkbox"/> Dempen van een oppervlaktewaterlichaam	2
<input type="checkbox"/> Graven van een oppervlaktewaterlichaam	3
<input type="checkbox"/> Ontwikkelen of inrichten van natuur	4
<input type="checkbox"/> Aanleggen, wijzigen of verwijderen van een brug	5
<input type="checkbox"/> Aanleggen, wijzigen of verwijderen van een dam (met of zonder duiker)	6
<input type="checkbox"/> Beschoeien (oeververdediging)	7
<input type="checkbox"/> Aanbrengen van beplanting in of nabij een oppervlaktewaterlichaam	8
<input type="checkbox"/> Overige activiteiten in of nabij oppervlaktewaterlichamen	9
<input type="checkbox"/> Oprichten van bouwwerken, niet zijnde gebouwen, in de Noordzee	10
<input checked="" type="checkbox"/> Activiteiten in, op of nabij waterkeringen	11
<input type="checkbox"/> Aanleggen van kabels of leidingen	12
<input type="checkbox"/> Innemen van een ligplaats	13
<input type="checkbox"/> Bouwen, wijzigen of verwijderen van een steiger of vlonder	14
<input type="checkbox"/> Wijzigen van het waterpeil	15
<input type="checkbox"/> Aanbrengen van verhard oppervlak (waaronder dakoppervlak)	16
<input type="checkbox"/> Activiteiten in een waterbodem	17

! Bijlage

**1b** Voeg als bijlage toe: een constructietekening van de voorgenomen activiteiten



## 11 Activiteiten in, op of nabij waterkeringen

### 11a Kruis aan wat van toepassing is op de aanvraag



- Oprichten van een gebouw, zoals een woning, bedrijfspand, strandpaviljoen of strandhuisje
- Aanbrengen van een waterinlaat- of wateruitlaatconstructie
- Plaatsen van een windturbine(park)
- Aanleggen van een oprit of grondlichaam
- Aanbrengen van een baggerdepot of gronddepot
- Ontgraven van grond
- Beweiden met vee, namelijk:

soort vee:

aantal te beweiden stuks

vee:

- Organiseren van een wedstrijd of evenement, namelijk in de periode:

van (dd/mm/jjjj):

tot (dd/mm/jjjj):

- Aanbrengen van beplanting/bomen, namelijk:

soort:

- Verwijderen van beplanting/bomen, namelijk:

soort :

- Uitvoeren van boringen of sonderingen
- Oprichten van zandbanketten op het strand ten behoeve van niet-permanente bebouwing
- Verplaatsen van zand op het strand (anders dan zandbanket)
- Andere werkzaamheden, namelijk:

---



---

! Bijlage

### 11b Voeg als bijlagen toe: tekeningen, berekeningen en een werkplan (als aanvulling op de constructietekening)



## Contactinformatie

### Inleiding

Hieronder vindt u het adres, telefoonnummer en website van het hoogheemraadschap. Deze contactgegevens hebt u onder andere nodig voor het aanvragen van vooroverleg over uw vergunningaanvraag.

## 1 Waterschappen

*Hoogheemraadschap Hollands**Noorderkwartier**Postbus 130**1135 ZK Edam**Telefoon (0299) 66 30 00**Website [www.hhnk.nl](http://www.hhnk.nl)*

# Bijlagen aanvraag watervergunning

*Uw aanvraag watervergunning graag voorzien van de volgende bijlagen:*

## **Situatietekening**

Situatietekening van het huidige paviljoen en eventueel strandhuisjes of andere bebouwing dat wordt aangevraagd

## **Seizoen / jaarrond**

Aangeven of het seizoens- of jaarrondbebouwing betreft

## **Maatvoering**

Maten van de huidige bebouwing op tekening weergeven. In ieder geval lengte en breedte. Daarnaast onderkant vloerpeil en hoogte ten opzichte van NAP

## **Palenplan**

Palenplan ten opzichte van NAP en onderlinge afstand

## **Materiaal**

Uit het materiaalgebruik moet blijken dat het paviljoen verplaatsbaar is en zodanig is opgebouwd dat het bij zware storm in delen uiteenvalt



## Toelichting grondslagen

In dit document kunt u secties vinden die onleesbaar zijn gemaakt. Deze informatie is achterwege gelaten op basis van de Wet open overheid (Woo). De letter die hierbij is vermeld correspondeert met de bijbehorende grondslag in onderstaand overzicht.

### **J** Art. 5.1 lid 2 sub e

Het belang van de openbaarmaking van deze informatie weegt niet op tegen het belang van de eerbiediging van de persoonlijke levenssfeer van betrokkenen

INGEKOMEN 08 OKT. 2014



Hoogheemraadschap  
Hollands  
Noorderkwartier

Zilte Zucht

[redacted] Strandexploitatie V.O.F.  
[redacted]  
[redacted]  
[redacted]



Rijkswaterstaat  
Ministerie van Infrastructuur en Milieu

Datum  
26 mei 2014

Uw kenmerk

Contactpersoon

HHNK: [redacted] en  
[redacted]  
RWS : [redacted]  
[redacted]

Onderwerp  
Watervergunning strandpaviljoen

Registratienummer  
14.25759

Doorkiesnummer  
HHNK: 072-5828282  
RWS : [redacted]

Geachte [redacted]

Momenteel bent u eigenaar van of exploiteert u een strandpaviljoen of soortgelijke bebouwing<sup>15</sup> op het Noordzeestrand. Het Hoogheemraadschap Hollands Noorderkwartier, hierna 'het hoogheemraadschap', heeft u hiervoor in 2009 een watervergunning voor vijf jaar verleend. Deze vergunning loopt op 15 oktober 2014 af. Met deze brief wordt u geïnformeerd over de stand van zaken en de verdere vergunningverleningsprocedure.

Het Noordzeestrand ter plaatse van uw bebouwing kent twee waterbeheerders, te weten Rijkswaterstaat en het hoogheemraadschap. Sinds de inwerkingtreding van de Waterwet wordt voor bouwwerken op het strand één watervergunning verleend. Rijkswaterstaat zal hierbij in de regel haar verantwoordelijkheid voor vergunningverlening en handhaving delegeren aan het hoogheemraadschap, en zal vervolgens adviseren richting hoogheemraadschap.

Rijkswaterstaat en het hoogheemraadschap hebben de uitgangspunten voor de komende vergunningperiode gereed. Dit gezamenlijk afwegingskader treft u aan als bijlage 1 bij deze brief. Daarnaast is met de betreffende kustgemeenten afgestemd of deze uitgangspunten niet strijdig zijn met ruimtelijke ordeningsaspecten.

Vanwege het borgen van de waterveiligheid van de kustplaatsen en het achterland en vanwege een goed beheer van het strand zijn Rijkswaterstaat en het hoogheemraadschap tot de conclusie gekomen dat circa 30 strandpaviljoens moeten worden verplaatst. Voor u betekent dit dat een zeewaartse verplaatsing van uw strandpaviljoen noodzakelijk is.

Over de exacte plaatsbepaling willen Rijkswaterstaat en het hoogheemraadschap graag bij het paviljoen met u in gesprek op **2 juni om 13.30 uur**. Hierbij kijken we onder meer naar de

<sup>15</sup> Bijvoorbeeld reddingsbrigadeposten of botenverenigingen. Niet bedoeld wordt strandhuisjes, kleedhokjes etc.

Hoogheemraadschap  
Hollands Noorderkwartier  
Postbus 250, 1700 AG Heerhugowaard  
[redacted]

T [redacted]  
F [redacted]  
[redacted]@hhnk.nl  
www.hhnk.nl

NL66 NWAB 0636 7537 78  
[redacted]  
KvK 37161516



Datum  
26 mei 2014

beschikbare ruimte op het strand en de afstand tussen de verschillende palenrijen van uw paviljoen. Indien dit tijdstip niet mogelijk is, verzoeken we u zo spoedig mogelijk contact met ons op te nemen om een andere afspraak in te plannen. Anders ontvangen we graag een bevestiging op [\[redacted\]@hhnk.nl](mailto: [redacted]@hhnk.nl).

Wij communiceren later dan afgesproken met u over de plaatsbepaling en vinden gezien de start van het recreatieseizoen dat een verplaatsing dit jaar niet meer van u kan worden geëist. De daadwerkelijke verplaatsing moet op **1 december 2015** zijn gerealiseerd.

Mochten er naar aanleiding van deze brief vragen zijn, dan kunt u bij het hoogheemraadschap contact opnemen met [\[redacted\]](mailto: [redacted]) of [\[redacted\]](mailto: [redacted]) beide zijn te bereiken op het algemene telefoonnummer 072-5828282 of via het e-mailadres [\[redacted\]@hhnk.nl](mailto: [redacted]@hhnk.nl). Bij Rijkswaterstaat kunt u contact opnemen met [\[redacted\]](mailto: [redacted]) op het telefoonnummer [\[redacted\]](tel: [redacted]) of via het e-mailadres [\[redacted\]@rws.nl](mailto: [redacted]@rws.nl).



Customeroord Vergunningen  
Hoogheemraadschap Hollands Noorderkwartier



Hoofd Vergunningverlening  
Rijkswaterstaat West Nederland-Noord

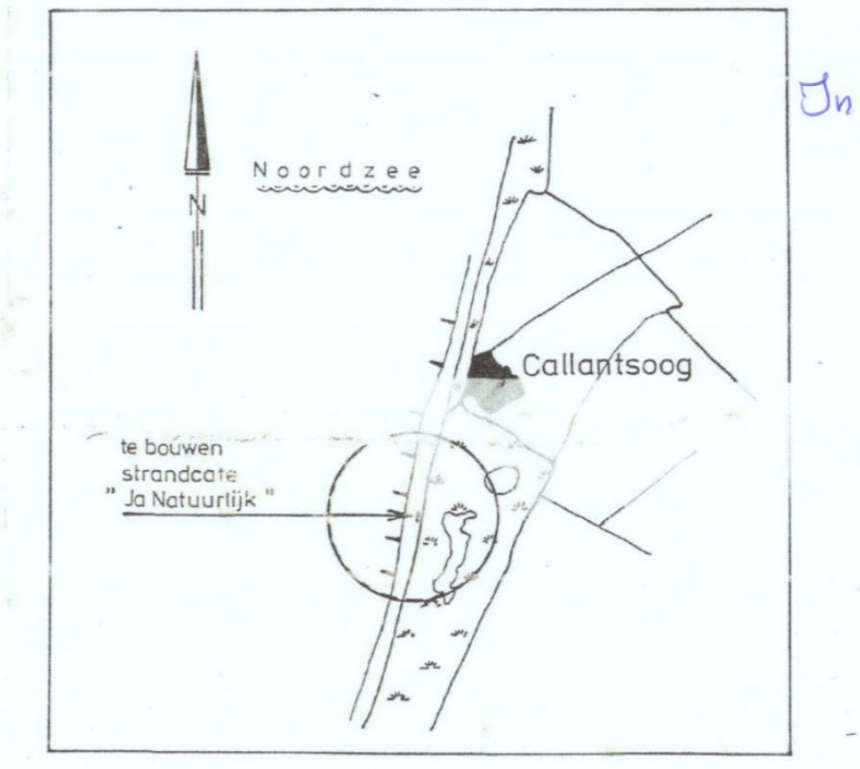

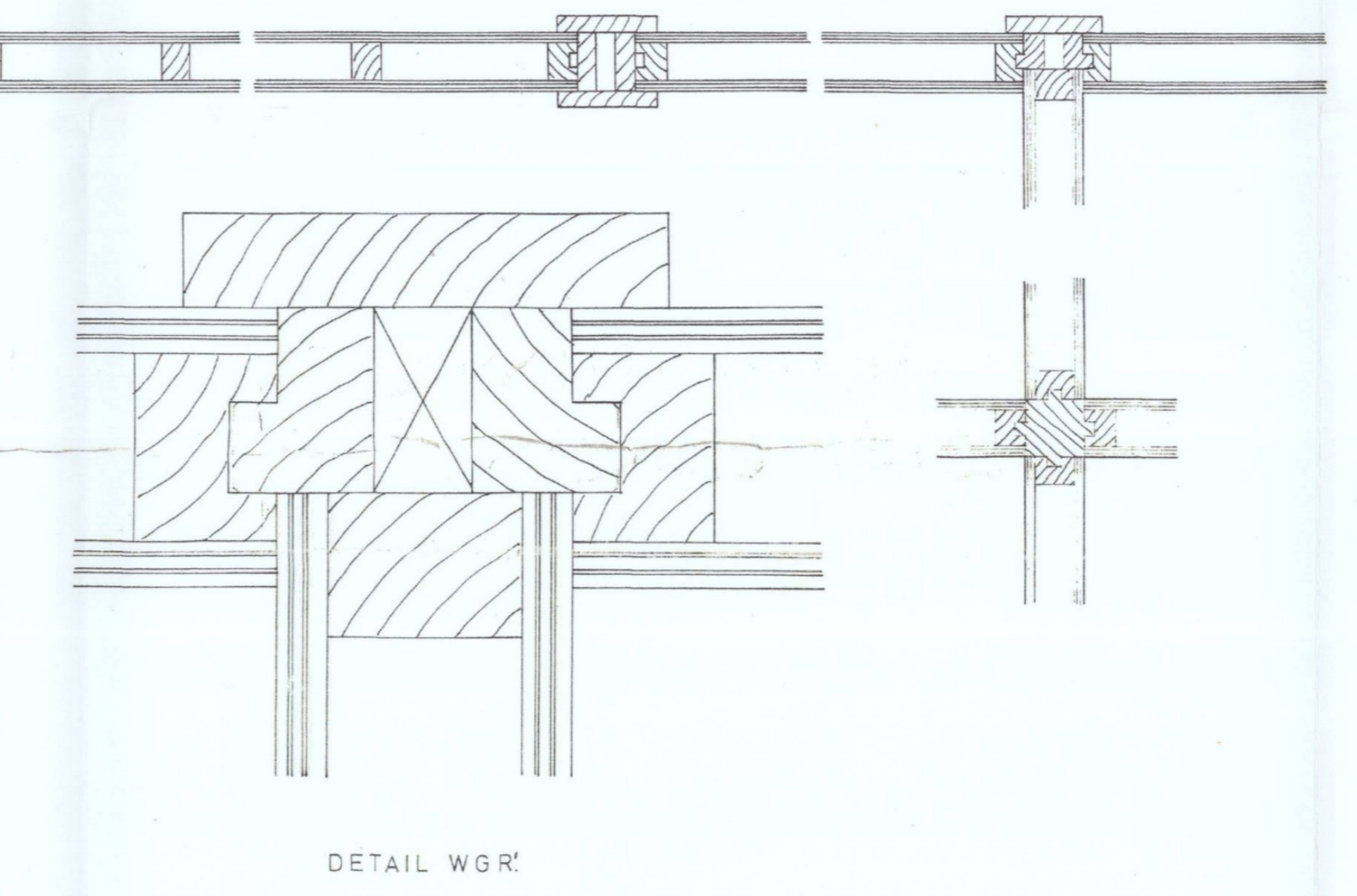
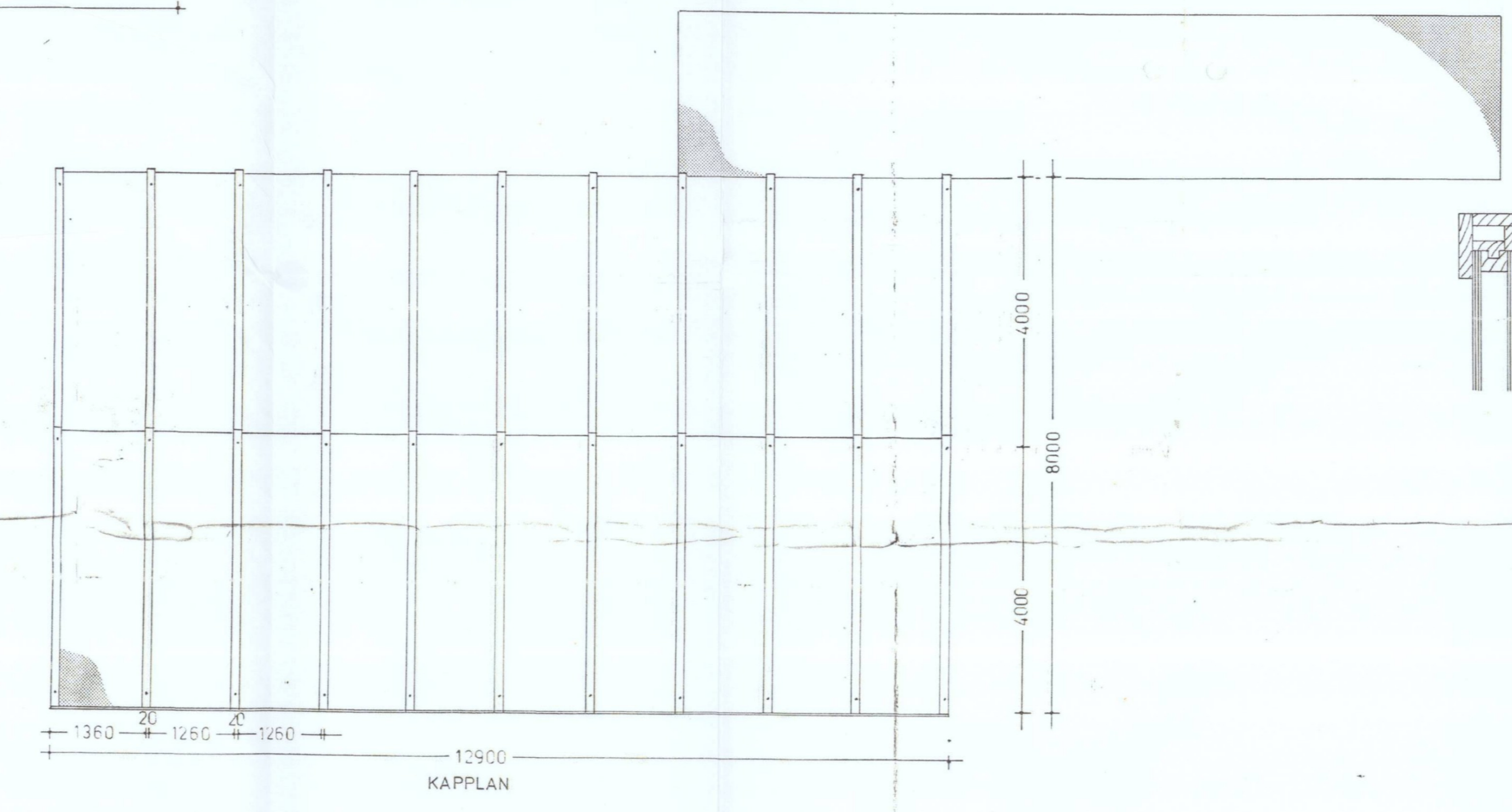
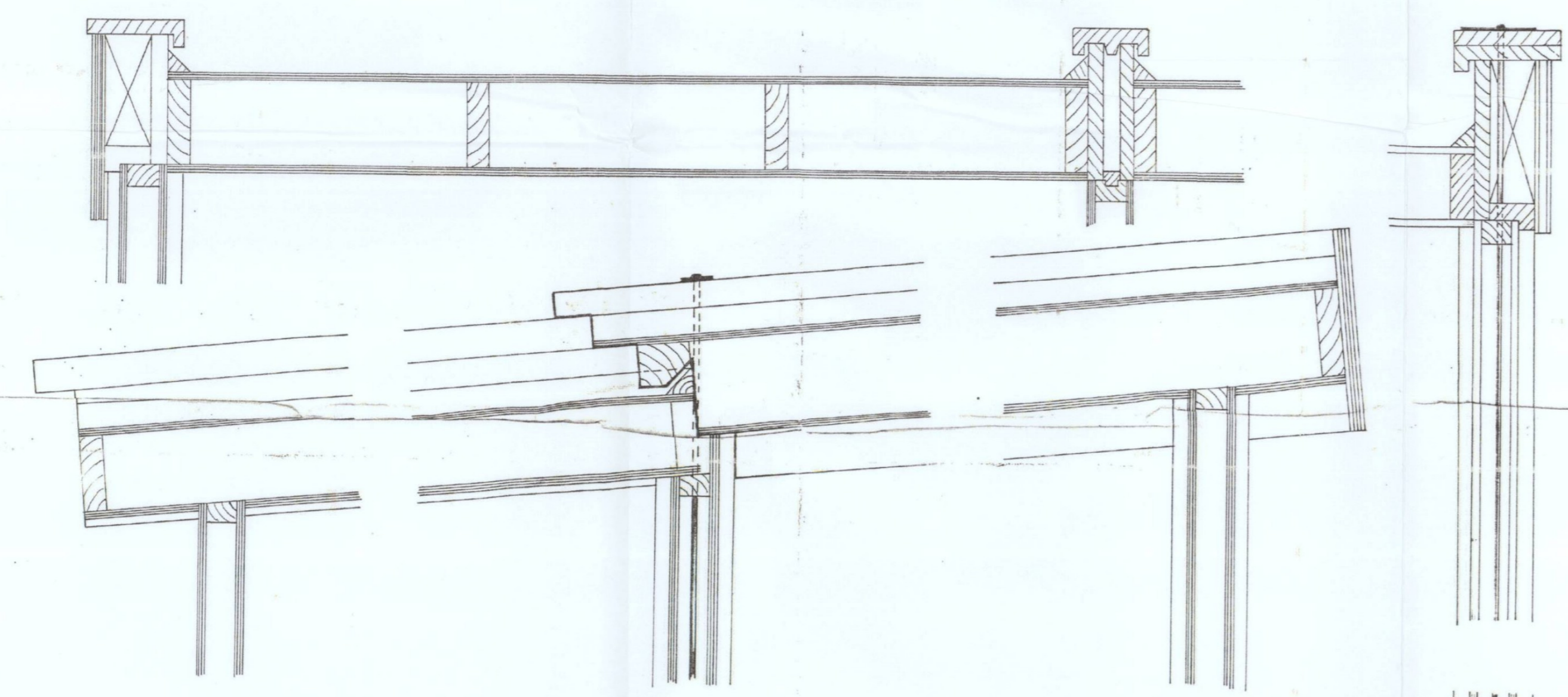
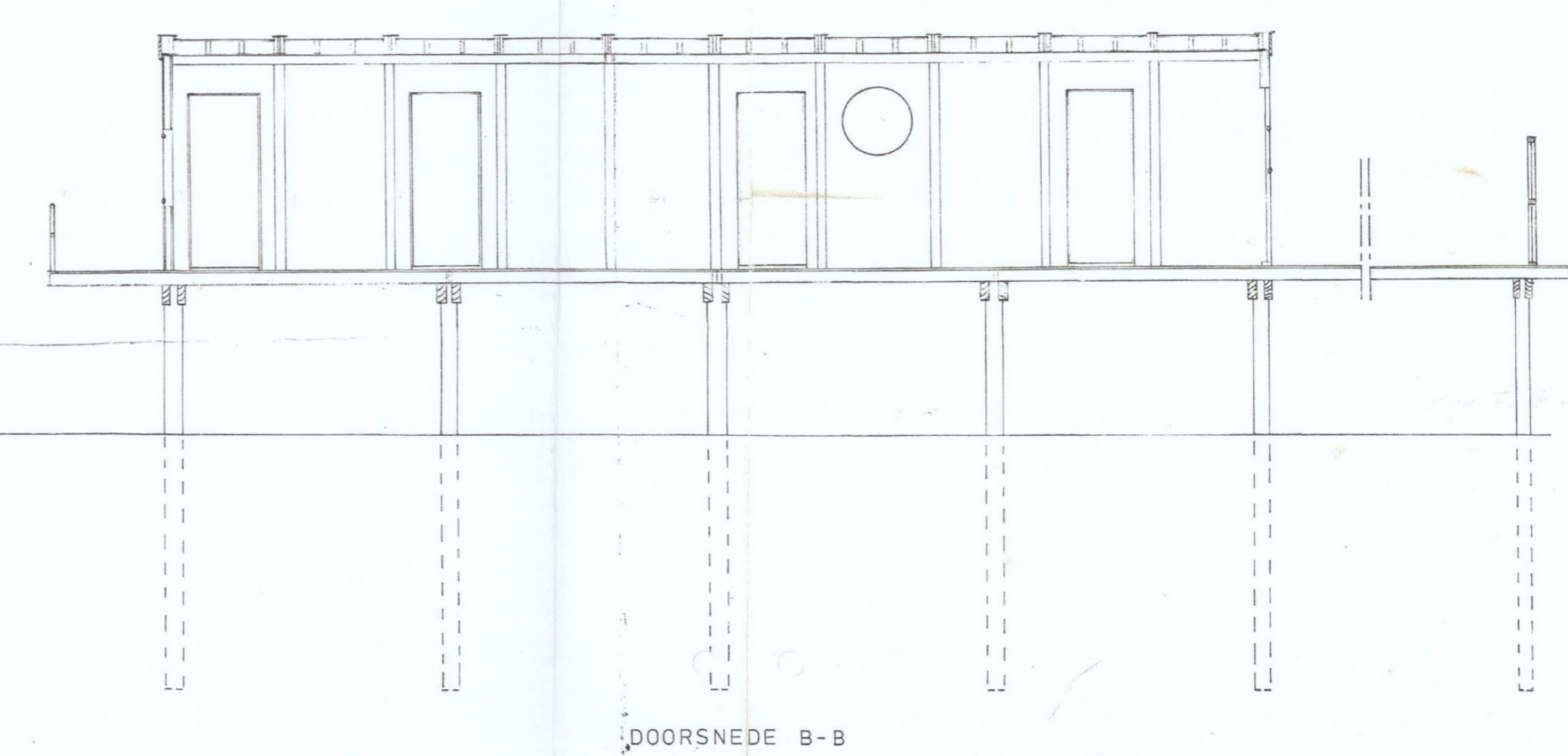
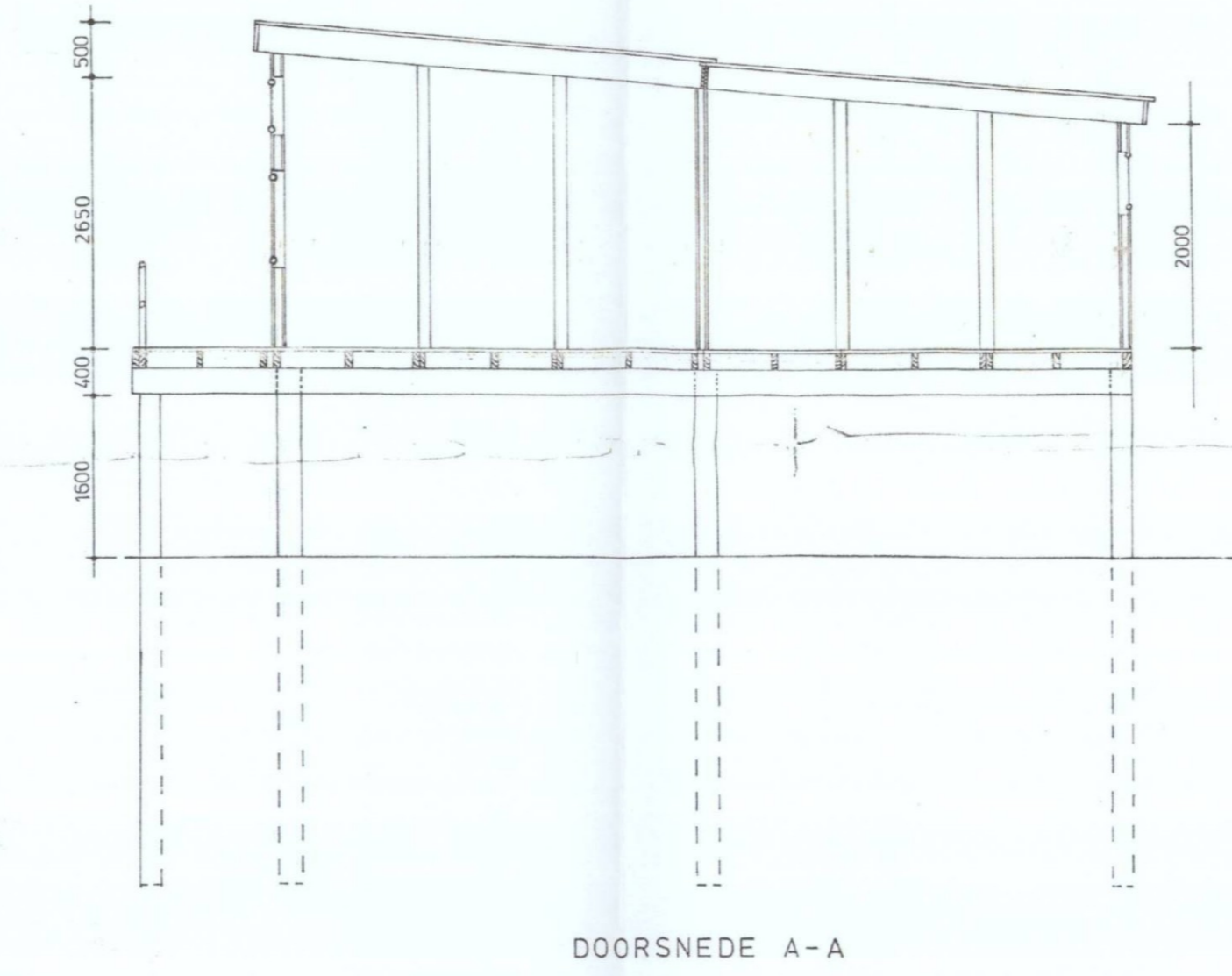
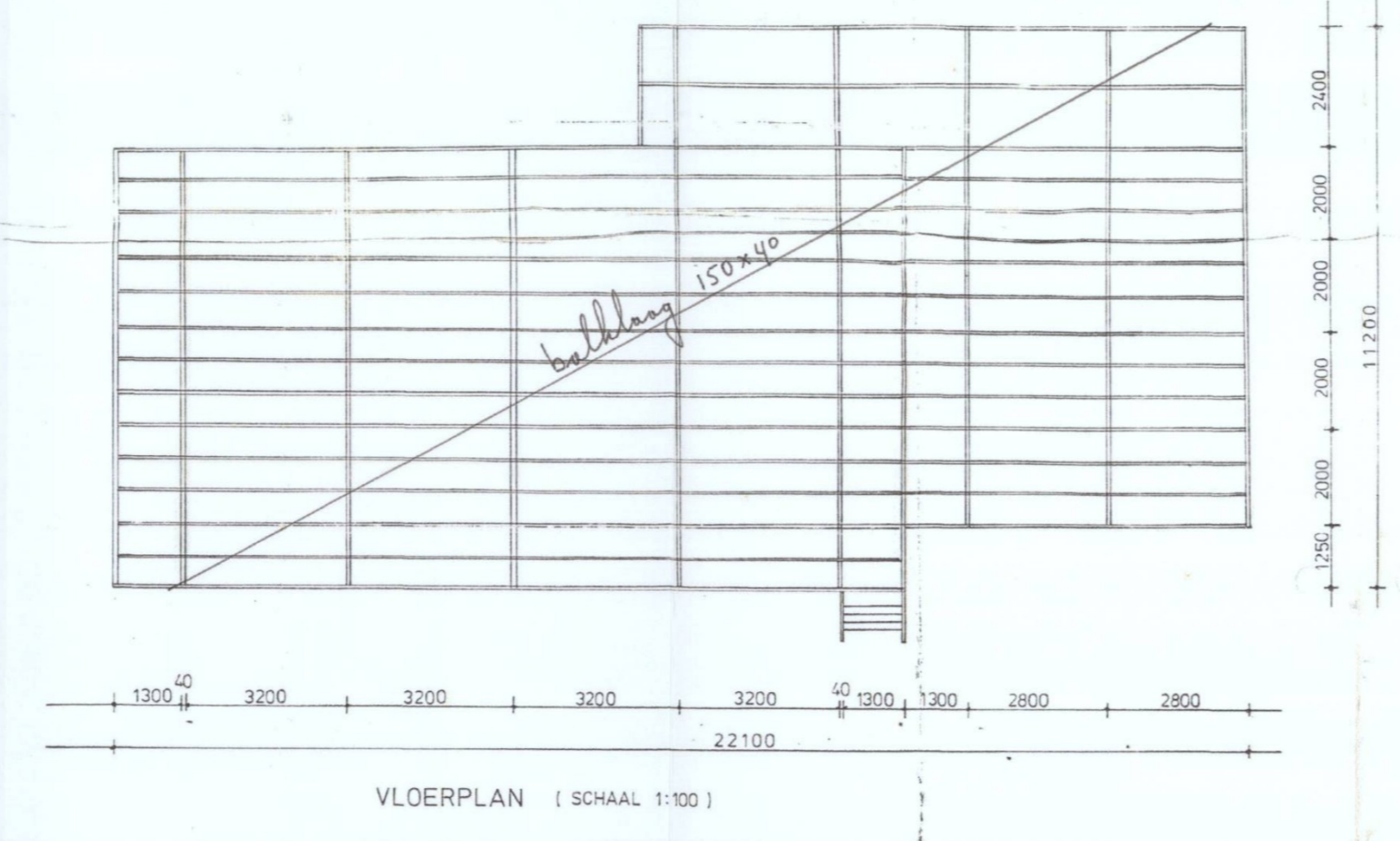
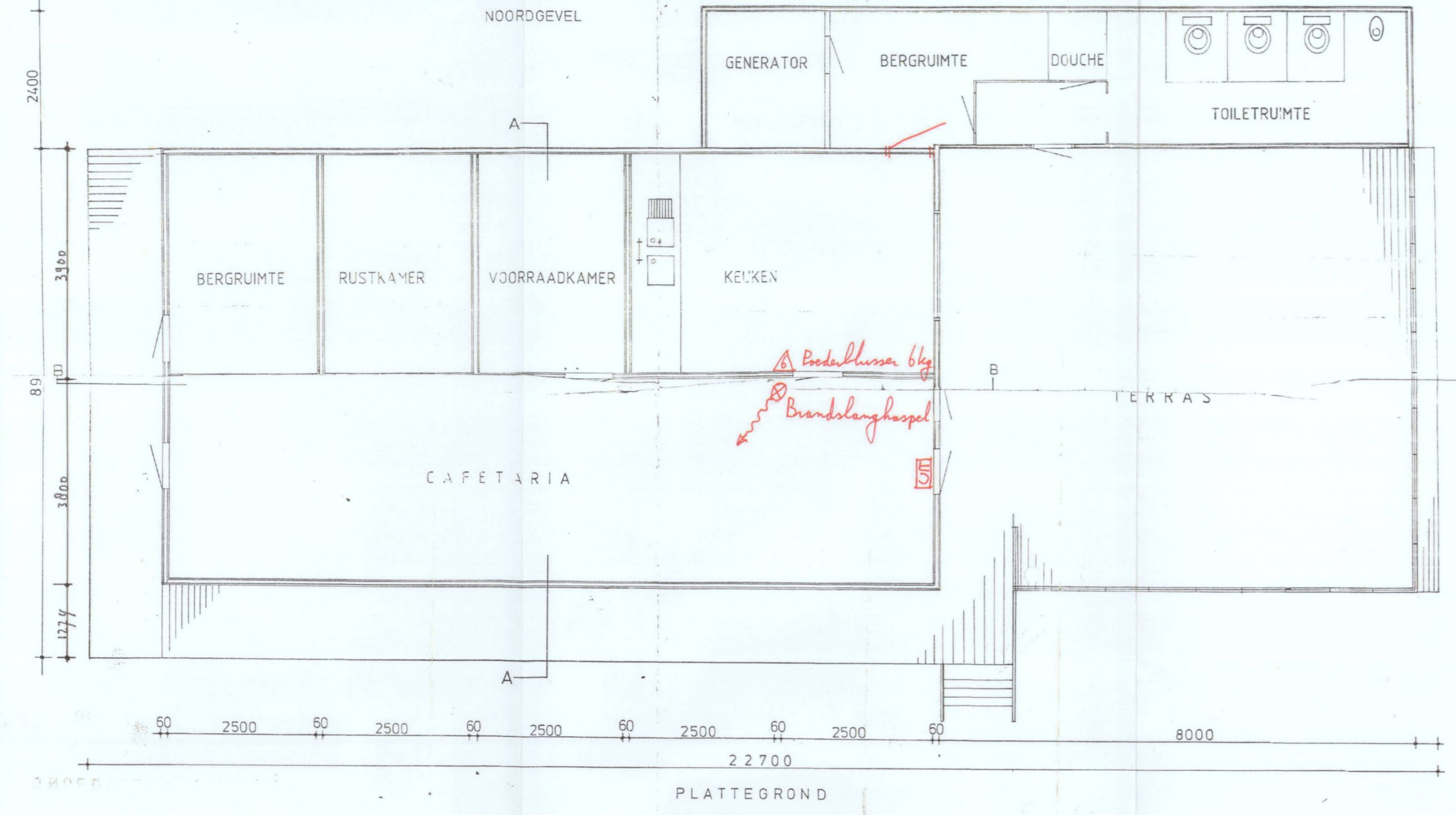
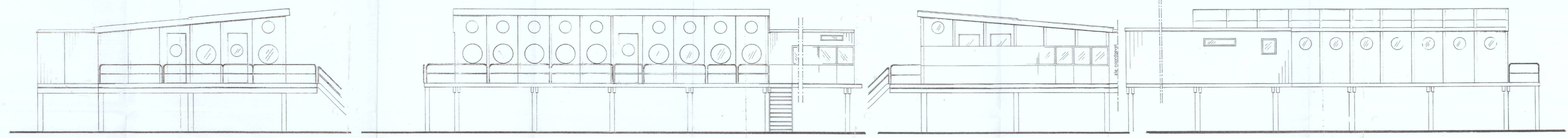
Bijlage 1: Afweging strandpaviljoens Noord-Holland (ten noorden van Noordzeekanaal)

## Toelichting grondslagen

In dit document kunt u secties vinden die onleesbaar zijn gemaakt. Deze informatie is achterwege gelaten op basis van de Wet open overheid (Woo). De letter die hierbij is vermeld correspondeert met de bijbehorende grondslag in onderstaand overzicht.

### **J** Art. 5.1 lid 2 sub e

Het belang van de openbaarmaking van deze informatie weegt niet op tegen het belang van de eerbiediging van de persoonlijke levenssfeer van betrokkenen



BEHOORT BIJ WATERVERGUNNING  
nr. 14.62465  
d.d. 12 JAN. 2015  
VERLEEND DOOR OF NAMENS  
HET COLLEGE VAN DIJKGRAAFEN  
HOOGHEMRAADSCHAP  
HOLLANDS NOODDERKWARTIER

- 051/28 FEB. 2008  
31 JAN. 2000

4475	SUNBOUW BV SCHOORL
OBJ.	STRANDCAFE "JA NATUURLIJK"
TBV.	
SCH.	1:50 1:5 Wgr sit. 1:10 000 vl. plan 1:100
GET.	
GEZ.	
GEW.	
	reg. nr. 14650 gem. SCHOORL


## Toelichting grondslagen

In dit document kunt u secties vinden die onleesbaar zijn gemaakt. Deze informatie is achterwege gelaten op basis van de Wet open overheid (Woo). De letter die hierbij is vermeld correspondeert met de bijbehorende grondslag in onderstaand overzicht.

### **J** Art. 5.1 lid 2 sub e

Het belang van de openbaarmaking van deze informatie weegt niet op tegen het belang van de eerbiediging van de persoonlijke levenssfeer van betrokkenen

# Locatiebepaling strandbebouwing 2014



## Legenda

- jarkuslijn metrereng
- duinvoet
- achterzijde bebouwing jaarrond
- achterzijde bebouwing seizoen
- indicatie zonerings NAP +1 m, 2009-2013

afstand t.o.v. duinvoet:  
1 meter

Trend: 5 meter  
*verplaatsing 5 m*

**Zilte Zucht**

Gemeente Schagen

Nabij Raai: 14300

Versie: 02 Status: Definitief  
Datum: 1-07-2014  
Getek.: KZ  
Formaat: A4

Hoogheemraadschap Hollands Noorderkwartier  
Postbus 250, 1700 AG Heerhugowaard  
T: 072-5828282, E: info@hkn.nl



15.1312

[redacted] [redacted]  
[redacted]  
[redacted] [redacted]

Datum  
12 januari 2015

Uw kenmerk  
-

Contactpersoon  
[redacted]

Onderwerp  
Watervergunning

Registratienummer  
14.0062765

Doorkiesnummer  
[redacted]

Geachte [redacted]

Op 8 oktober 2014 hebben wij van u een vergunningaanvraag ontvangen in verband met seizoenexploitatie van een strandpaviljoen voor het gebruikmaken van het waterstaatswerk van de primaire duinwaterkering en het rijkswaterstaatswerk De Noordzee met het strand tot aan de duinvoet voor het plaatsen en behouden van strandpaviljoen Zilte Zucht op het Noordzeestrand 550 meter ten zuiden van de strandopgang Kiefteglop, nabij strandpaal 14,2 in Callantsoog. Hierbij ontvangt u de verleende vergunning.

Uw aanvraag heeft betrekking op handelingen ten aanzien waarvan meer dan één bestuursorgaan bevoegd is, te weten Rijkswaterstaat en het hoogheemraadschap. Het hoogheemraadschap en Rijkswaterstaat hebben in overleg besloten dat het hoogheemraadschap uw vergunningaanvraag behandelt. Rijkswaterstaat heeft hiervoor een delegatiebesluit vastgesteld. Rijkswaterstaat heeft ten aanzien van uw aanvraag een advies uitgebracht dat in de watervergunning is verwerkt.

Ons besluit wordt op de website [www.overheid.nl](http://www.overheid.nl) bekend gemaakt. Zowel uzelf als andere belanghebbenden hebben de mogelijkheid om bezwaar te maken tegen de vergunning. In het besluit is aangegeven wat u daarvoor moet doen.

De watervergunning is verleend voor bepaalde tijd en eindigt op 15 oktober 2024. Over vijf jaar; dus medio 2019 vindt een nieuwe beoordeling van de locatie van het strandpaviljoen plaats. Er wordt dan bekeken of het strandpaviljoen op de nu vergunde locatie kan blijven staan of dat een verplaatsing noodzakelijk is. Een eventuele verplaatsing wordt niet door het hoogheemraadschap of Rijkswaterstaat bekostigd.

Daarnaast benadrukken wij dat u uw strandpaviljoen geheel op eigen risico op het strand exploiteert. Zowel het hoogheemraadschap als Rijkswaterstaat zijn niet aansprakelijk bij schade, al dan niet ontstaan door weersinvloeden.

Hoogheemraadschap  
Hollands Noorderkwartier  
Postbus 250, 1700 AG Heerhugowaard

T [redacted]  
F [redacted]  
info@hnhk.nl  
www.hnhk.nl

NL66 NWAB 0636 7537 78  
NL72 INGB 0001 2588 51  
KvK 37161516

[redacted] [redacted] [redacted]



Datum  
12 januari 2015

Verder maken wij u er op attent dat voor het kustdwars verplaatsen van zand in de zone tussen de duinvoet en de laagwaterlijn een meldingsplicht geldt op grond van artikel 6.12 onder c en e van de Waterregeling. Het gaat hierbij om een hoeveelheid van maximaal 20m<sup>3</sup> per strekkende meter per kalenderjaar. De melding dient minimaal vier weken voor aanvang van de zandverplaatsing bij Rijkswaterstaat te worden ingediend. Indien u meer dan 20m<sup>3</sup> per strekkende meter wilt verplaatsen, dan is deze activiteit vergunningplichtig.

Wij raden u aan de voorschriften die wij aan de vergunning hebben verbonden aandachtig te lezen. Op de naleving hiervan ziet het hoogheemraadschap nauwlettend toe.

**Ten minste vijf werkdagen voordat met de werkzaamheden wordt begonnen moet u de toezichthouder van het hoogheemraadschap hiervan in kennis stellen.**

Onze toezichthouder, [redacted] is telefonisch bereikbaar via nummer [redacted]. U kunt de start van de werkzaamheden ook per e-mail doorgeven via [ontheffingenregistratie@hhnk.nl](mailto:ontheffingenregistratie@hhnk.nl).

Vermeldt u daarbij de volgende drie zaken:

- uw naam;
- het registratienummer van uw vergunning;
- de naam van de hierboven vermelde toezichthouder.

**Laat u het verstrekken van deze informatie achterwege, dan accepteert u het risico dat wij de werkzaamheden stilleggen.**

Op grond van onze legesverordening bent u voor het behandelen van uw aanvraag leges verschuldigd. In uw geval bedragen de leges € 120. U ontvangt de legesaanslag op korte termijn.

Naast deze watervergunning heeft u wellicht nog ontheffingen en/of vergunningen nodig van de gemeente Schagen. Wij raden u aan dit na te vragen.

Mocht u nog vragen hebben, dan kunt u contact opnemen met [redacted] telefonisch bereikbaar op nummer [redacted].

Met vriendelijke groet,

nam [redacted] van dijkgraaf en hoogheemraden,

Hoofdvergunningen  
Afdeling Vergunningen, Handhaving, Inkoop, Juridische Zaken & Grondzaken

Bijlage:  
Watervergunning

## Watervergunning

Ten name van:

[redacted] [redacted]

p/a [redacted]

[redacted] [redacted]

Registratienummer

14.0062765

Datum

12 januari 2015

Afdeling

Vergunningen, Handhaving, Inkoop, Juridische Zaken & Grondzaken

Hoogheemraadschap

Hollands Noorderkwartier

Postbus 250, 1700 AG Heerhugowaard

[redacted] [redacted] [redacted]

T [redacted]

F [redacted]

info@hhnk.nl

www.hhnk.nl

NL66 NWAB 0636 7537 78

NL72 INGB 0001 2588 51

KvK 37161516

## **Inhoudsopgave**

### **1. Aanhef**

### **2. Conclusie**

### **3. Besluit**

### **4. Voorschriften**

4.1 Voorschriften van algemene aard

4.2 Bijzondere voorschriften werken zandige kust

### **5. Aanvraag**

5.1 Aanleiding

### **6. Toetsing van de aanvraag aan de doelstellingen van de Waterwet**

6.1 Regelgeving en beleid

6.2 Doorwerking van het waterbeleid naar het beheer van de rijkswaterstaatswerken

6.3 Doorwerking van het waterbeleid naar het beheer door het hoogheemraadschap

6.4 Overige overwegingen voor de beoordeling

6.5 Gezamenlijk afwegingskader

6.6 Advies Rijkswaterstaat

6.7 Beoordeling aanvraag

6.8 Conclusie

### **7. Procedure**

7.1 Algemeen

7.2 Samenloop, hoogste bevoegd gezag en adviesrecht

### **8. Mededelingen**

### **9. Begripsbepalingen**

## 1 Aanhef

Het dagelijks bestuur heeft op 8 oktober 2014 een aanvraag ontvangen van [REDACTED] [REDACTED] om een vergunning als bedoeld in hoofdstuk 6 van de Waterwet (Wtw) voor het verrichten van handelingen in een watersysteem.

In verband met seizoenexploitatie van een strandpaviljoen wordt vergunning gevraagd voor het gebruikmaken van het waterstaatswerk van de primaire duinwaterkering en het rijkswaterstaatswerk De Noordzee met het strand tot aan de duinvoet voor het plaatsen en behouden van strandpaviljoen Zilte Zucht op het Noordzeestrand 550 meter ten zuiden van de strandopgang Kiefteglop nabij strandpaal 14,2 in Callantsoog.

## 2 Conclusie

Met het in de vergunning opnemen van voorschriften wordt gewaarborgd dat de te bereiken doelstellingen, zoals bedoeld in artikel 2.1 van de Waterwet en artikel 6.13 van het Waterbesluit worden beschermd.

Op grond van de overwegingen in samenhang met de vereisten die voortvloeien uit de waterwetgeving wordt de gevraagde vergunning verleend.

### 3 Besluit

Gelet op de bepalingen van de Waterwet, het Waterbesluit, de Waterregeling, de Algemene wet bestuursrecht en de hieronder vermelde overwegingen besluit het dagelijks bestuur als volgt.

- a. Aan [redacted] vergunning te verlenen als bedoeld in artikel 6.5, sub c van de Waterwet en artikel 4.1, lid 1, sub a en b van de Keur Hoogheemraadschap Hollands Noorderkwartier 2009 in verband met seizoenexploitatie van een strandpaviljoen voor:  
**het gebruikmaken van het waterstaatswerk van de primaire duinwaterkering en het rijkswaterstaatswerk De Noordzee met het strand tot aan de duinvoet voor het plaatsen en behouden van strandpaviljoen Zilte Zucht op het Noordzeestrand 550 meter ten zuiden van de strandopgang Kiefteglop nabij strandpaal 14,2 in Callantsoog**
- b. De gewaarmerkte bouwtekening met nummer 14650 en situatietekening 'Locatiebepaling strandbebouwing 2014 Zilte Zucht' van 1 juli 2014 deel te laten uitmaken van de vergunning.
- c. Aan de vergunning de in hoofdstuk 4 opgenomen voorschriften te verbinden met het oog op de in artikel 2.1 van de Waterwet genoemde doelstellingen en artikel 6.13 van het Waterbesluit genoemde belangen.
- d. De vergunning is verleend voor bepaalde tijd en eindigt op 15 oktober 2024.

Voor een toelichting op de in deze vergunning vermelde begrippen wordt verwezen naar hoofdstuk 9 van deze vergunning.

Naam [redacted] van dijkgraaf en hoogheemraden,

Hoofd [redacted] unningen

Afschrift

- [redacted] cluster Waterkeringen en Wegen
- Rijkswaterstaat West-Nederland Noord, afdeling NOVW (vergunningverlening), Postbus 3119, [redacted] Haarlem
- Gemeente Schagen, [redacted] Postbus 8, [redacted] Schagen
- Directeur regionale directie Rijksvastgoedbedrijf (RVB) directie West, Postbus 16350, [redacted] Den Haag

## 4 Voorschriften

### *Algemeen*

1. De aan de vergunning verbonden voorschriften moeten door de vergunninghouder worden nageleefd. Het bestuur kan besluiten tot intrekking van de vergunning indien de vergunninghouder de voorwaarden niet naleeft.
2. Door of namens het hoogheemraadschap of Rijkswaterstaat kunnen met betrekking tot de werkzaamheden aanwijzingen worden gegeven of aanvullende eisen worden gesteld ter bescherming van de betrokken belangen. De vergunninghouder zorgt ervoor dat de gegeven aanwijzingen of de aanvullende eisen terstond worden opgevolgd of nageleefd.
3. De vergunning geldt mede voor het uitvoeren van werkzaamheden tot normaal onderhoud of herstel van de werken na goedkeuring door het afdelingshoofd.
4. De krachtens deze vergunning gemaakte werken dienen door en op kosten van de vergunninghouder voortdurend in een goede staat van onderhoud te worden gehouden, doelmatig te functioneren en met zorg te worden bediend.
5. Herstelwerkzaamheden die geen uitstel dulden zijn terstond uitvoerbaar, mist onverwijld meegedeeld aan het hoogheemraadschap.
6. Geringe afwijking van de tekening(en) is alleen toegestaan na verkregen toestemming door of vanwege het bestuur van het hoogheemraadschap mede op grond van advies van Rijkswaterstaat, gevolgd door het binnen twee maanden in tweevoud ter goedkeuring overleggen van deze tekening(en). De werken moeten voor het overige worden uitgevoerd, met inachtneming van eventuele nader of vanwege het bestuur van het hoogheemraadschap en Rijkswaterstaat te geven aanwijzingen.
7. In geval van rechtsovergang is vergunninghouder verplicht hiervan binnen vier weken schriftelijk mededeling te doen aan het dagelijks bestuur, met vermelding van naam en adres van de nieuwe vergunninghouder van de vergunning.
8. Indien de vergunning wordt ingetrokken of komt te vervallen, dan is de vergunninghouder verplicht om de, krachtens deze vergunning, aanwezige werken op te ruimen en het waterstaatswerk ter plaatse in oorspronkelijke staat, of in een door het hoogheemraadschap en Rijkswaterstaat te bepalen toestand te brengen, zonder aanspraak te kunnen maken op enige schadevergoeding.
9. De houder toont op verzoek van het hoogheemraadschap deze vergunning.

### *Gebruik*

1. De te gebruiken materialen mogen niet schadelijk zijn voor de waterstaatswerken.
2. Tijdens de uitvoering van de werkzaamheden of het gebruik van de werken mag het land-en/of scheepvaartverkeer niet worden gehinderd.

### *Wijziging werken<sup>1</sup>*

1. Het reeds aanwezige strandpaviljoen moet voor 1 januari 2016 zijn verplaatst naar de locatie overeenkomstig de bij dit besluit behorende tekening(en).
2. Indien ten behoeve van de waterstaatkundige belangen wijziging nodig is in de plaats of de feitelijke toestand van de werken, dan zal, na overleg met de vergunninghouder en mede op grond van advies van Rijkswaterstaat, de vergunning op dit punt ambtshalve worden gewijzigd (art 6.22 lid 1 Waterwet), en moet de vergunninghouder conform de gewijzigde vergunning handelen.

---

<sup>1</sup> Onder gehele of gedeeltelijke wijziging wordt mede verstaan een wijziging in gebruik of wijziging van functie van de werken

Pagina	Datum	Registratienummer
4	12 januari 2015	14.0062765

3. De herbeoordeling van de vergunning tegen de achtergrond van de waterstaatkundige belangen zoals onder 2 bedoeld zal in elk geval plaatsvinden in 2018/2019, en zal primair als doel hebben te bezien of de nu vergunde locatie voldoende ruimte biedt voor duinaangroei in relatie tot de ruimte op het strand voor de calamiteitenstrook.

#### *Aanvang en voltooiing van de werkzaamheden*

1. Tenzij anders is vermeld in de bijzondere voorschriften, wordt van de aanvang van de werkzaamheden ten minste vijf werkdagen van tevoren schriftelijk of telefonisch melding gemaakt bij de in de brief genoemde contactpersoon van het hoogheemraadschap.
2. Alle krachtens deze vergunning te verrichten werkzaamheden moeten, eenmaal aangevangen, indien dit redelijkerwijs mogelijk is, onafgebroken en met spoed worden voortgezet. De vergunninghouder moet de werkzaamheden zodanig (laten) uitvoeren dat zo min mogelijk hinder en geen gevaar voor het (scheepvaart)verkeer ontstaat. De waterdoorvoer ter plaatse moet te allen tijde ongehinderd kunnen plaatsvinden.
3. Onmiddellijk na het gereed komen van de werken dienen alle andere, niet-gebruikte en eventueel afkomende materialen, (hulp)werken, gebruikte werktuigen, afval en bouwafval en dergelijke volledig te worden opgeruimd en afgevoerd.
4. De vergunninghouder is verplicht van de beëindiging van het beoogde gebruik van de werken ten minste acht dagen van tevoren schriftelijk kennis te geven aan het bestuur.

#### *Kabels en leidingen*

1. De vergunninghouder dient zelf onderzoek te doen naar eventueel aanwezige kabels, leidingen en andere werken en vervolgens het hoogheemraadschap en Rijkswaterstaat te vrijwaren van aansprakelijkheid van eventueel ontstane schade hiervan. Indien noodzakelijk worden proefsleuven gegraven.
2. Binnen 2 maanden na het gereedkomen van de werken dient de vergunninghouder, onder vermelding van het vergunningsnummer, een revisietekening, met daarin het exacte tracé en diepteligging (x,y,z coördinaten) in tweevoud aan te leveren bij Rijkswaterstaat West-Nederland Noord, district Noord, via email: [areaalgegevens-wnn@rws.nl](mailto:areaalgegevens-wnn@rws.nl).

#### *Uitvoeringsvoorschriften*

1. Eventuele schade aan bestaande werken, die is ontstaan ten gevolge van het uitvoeren van de werkzaamheden, dient door en voor rekening van de vergunninghouder te worden hersteld.
2. Als beheerders van de waterstaatswerken moeten Rijkswaterstaat en het hoogheemraadschap te allen tijde de waterstaatswerken kunnen bereiken. De vergunde werken en of werkzaamheden mogen dit op generlei wijze verhinderen.

#### *Ongewoon voorval<sup>2</sup>*

1. Indien zich een ongewoon voorval voordoet, moet de vergunninghouder onmiddellijk, doch binnen 24 uur, maatregelen treffen, teneinde een nadelige beïnvloeding van de kwaliteit van het waterstaatswerk Noordzee zoveel mogelijk te voorkomen, te beperken en/of ongedaan te maken.
2. De vergunninghouder moet het hoogheemraadschap en Rijkswaterstaat onmiddellijk, doch binnen 24 uur, van een dergelijk ongewoon voorval in kennis stellen. De informatie moet bevatten:
  - a. De oorza(a)k(en) van het voorval en de omstandigheden waaronder het voorval zich heeft voorgedaan;
  - b. De ten gevolge van het voorval vrijgekomen stoffen, alsmede hun eigenschappen;

<sup>2</sup> Een ongewoon voorval is een plotseling gepleegde handeling of plotseling optredende gebeurtenis waardoor nadelige gevolgen voor het waterstaatswerk zijn ontstaan of dreigen te ontstaan.

Pagina	Datum	Registratienummer
5	12 januari 2015	14.0062765

- c. Andere gegevens die van belang zijn om de aard en ernst van de gevolgen voor het waterstaatswerk Noordzee van het voorval te kunnen beoordelen;
  - d. De maatregelen die zijn genomen of worden overwogen om de gevolgen van het voorval te voorkomen, te beperken en/of ongedaan te maken.
3. Binnen drie maanden na een dergelijk ongewoon voorval moet de vergunninghouder aan de waterbeheerder informatie verstrekken over de maatregelen die worden overwogen om te voorkomen dat een zodanig voorval zich nogmaals kan voordoen.

#### *Schade*

1. Schade en incidenten dienen ten spoedigste gemeld te worden aan Rijkswaterstaat en het hoogheemraadschap.
2. Zand-, wind- en waterschade aan het kustfundament moet in overleg met Rijkswaterstaat direct hersteld worden door de gebruiker.
3. In geval van zandverplaatsingen door stormen is eventuele schade aan de bebouwing voor rekening van de vergunninghouder. De vergunninghouder kan geen aanspraak maken op extra bescherming en/of zandsuppletie.
4. Het behouden van de bebouwing geschiedt geheel op eigen risico. Bij vergaande storm dient eventuele schade, veroorzaakt door de vergunde werken, aan het strand en/of de duinvoet ten spoedigste hersteld te worden door de vergunninghouder.

#### *Gedoogplicht*

1. Gelet op artikel 5.23 van de Waterwet is de vergunninghouder gehouden onderhouds- en herstelwerkzaamheden van Rijkswaterstaat aan het strand (als onderdeel van het waterstaatswerk Noordzee) te gedogen. Onderhouds- en herstelwerkzaamheden door Rijkswaterstaat houden onder meer in het suppleren van zand.
2. Indien ten behoeve van het waterstaatsbelang werkzaamheden op het strand moeten plaatsvinden, dient de vergunninghouder dit, zonder enige aanspraak op vergoeding, te gedogen.
3. De vergunninghouder dient alles wat in de weg staat voor onderhouds- en herstelwerkzaamheden, te verwijderen.
4. Het laten liggen van de werken gedurende de werkzaamheden van Rijkswaterstaat is op eigen risico van de vergunninghouder.
5. Indien bij de strandbebouwing paalfundering is toegepast dient de paalfundering zodanig in orde te zijn dat zandsuppleties zonder schade kunnen plaatsvinden.
6. Kabels en leidingen aangebracht onder de bebouwing dienen zodanig te zijn aangebracht dat de suppletiewerkzaamheden zonder schade kunnen plaatsvinden.

#### *Bebouwing*

1. De strandbebouwing is van 16 oktober tot 15 maart niet aanwezig op het strand, met dien verstande dat de funderingspalen mogen blijven staan.
2. De strandbebouwing moet in onderdelen uiteenvallen bij blootstelling aan zware golven.
3. Eventueel uiteengevallen delen dienen met spoed opgeruimd c.q. verwijderd te worden door de vergunninghouder.
4. De strandbebouwing moet demontabel en binnen één week verplaatsbaar zijn.
5. De bovenzijde van de funderingspalen dient tenminste op NAP + 4,50 meter te worden aangelegd.
6. De funderingspalen dienen verwijderbaar of flexibel aanpasbaar te zijn.
7. Het aanbrengen van een afzetting onder de bodemplaat is alleen toegestaan wanneer deze voldoende doorstuifbaar is. Hiervoor moet de onderzijde van de afzetting doorstuifbaar zijn, en het totaal van de afrastering moet voor minimaal 50% open zijn.



8. Het aanbrengen van een afzetting achter een bouwwerk is alleen toegestaan als deze volledig doorstuifbaar is.
9. Kabels en leidingen moeten minimaal 70 centimeter onder het gemiddelde strandniveau aangelegd en gehouden worden.
10. Afvalwater dient te worden afgevoerd via een afgesloten systeem.
11. Een strook van 10 meter boven de hoogwaterlijn moet worden vrijgehouden als calamiteitenstrook.
12. Indien verlichting wordt toegepast, moet deze zodanig zijn afgesteld en ingericht dat de scheepvaart en/of het landverkeer daarvan geen hinder ondervindt.

#### *Zandverplaatsing*

1. Het is verboden de kustlijn te verplaatsen door middel van landinwaartse zandsuppleties.
2. Er mag geen zand worden afgevoerd uit de zeekering of het strand.
3. Eventueel stuifzand dat achter het paviljoen voor overlast zorgt, mag alleen door vergunninghouder worden verplaatst na overleg en met toestemming van de toezichthouder van het hoogheemraadschap.
4. De vergunninghouder moet verdiepingen en/of verondiepingen, stuifgaten en andere afwijkingen op het doorgaand profiel van het strand, ontstaan ten gevolge van het leggen, aanleggen, wijzigen, gebruik maken, onderhouden, aanwezig zijn of opruimen van de werken, binnen 24 uur na constatering daarvan, aanvullen en/of opruimen in overleg met Rijkswaterstaat.

#### **Ter informatie**

Voor het kustdwars verplaatsen van zand in de zone tussen de duinvoet en de laagwaterlijn geldt een meldingsplicht op grond van artikel 6.12, lid 1 onder c en e van de Waterregeling tot een hoeveelheid van maximaal 20 m<sup>3</sup> per strekkende meter per kalenderjaar. De melding dient vier weken voor aanvang van de zandverplaatsing bij Rijkswaterstaat ingediend te worden en dient te voldoen aan de eisen van artikel 6.14 van de Waterregeling. Het verplaatsen van zand anders dan hiervoor genoemd is vergunningplichtig op grond van artikel 6.13 van het Waterbesluit.

## 5 Aanvraag

### 5.1 Aanleiding

De aanvraag wordt gedaan om het strandpaviljoen Zilte Zucht seizoensgebonden te kunnen blijven exploiteren.

## 6 Toetsing van de aanvraag aan de doelstellingen van de Waterwet

### 6.1 Regelgeving en beleid

De Waterwet omschrijft in artikel 2.1 het toetsingskader voor de beslissing op de aanvraag. In dit artikel zijn de algemene doelstellingen aangegeven die richtinggevend zijn bij de uitvoering van het waterbeheer:

- a. voorkoming en waar nodig beperking van overstromingen, wateroverlast en waterschaarste; in samenhang met
- b. bescherming en verbetering van de chemische en ecologische kwaliteit van watersystemen en
- c. vervulling van maatschappelijke functies door watersystemen.
- d. de doelmatige werking van de zuiveringstechnische werken.

Deze doelstellingen vormen in onderlinge samenhang het toetsingskader bij vergunningverlening. Een vergunning wordt geweigerd indien de doelstellingen van het waterbeheer zich tegen vergunningverlening verzetten en het niet mogelijk is om de belangen van het waterbeheer door het verbinden van voorschriften of beperkingen voldoende te beschermen.

De doelstellingen zijn geconcretiseerd via normen en beleid ten aanzien van veiligheid, waterkwantiteit, waterkwaliteit en maatschappelijke functievervulling door watersystemen. De uitwerking hiervan vindt plaats in de Waterwet, in aanvullende regelgeving, in water- en beheerplannen op grond van hoofdstuk 4 van de Waterwet en in beleidsregels. De vastgestelde normen en het beleid zijn richtinggevend bij de toetsing of een aangevraagde handeling verenigbaar is met de doelstellingen voor het waterbeheer. Hieronder volgt een beschrijving van het beleid waarmee bij het beoordelen van de vergunningaanvraag rekening is gehouden.

De hoofdlijnen van het nationale waterbeleid ten aanzien van veiligheid en het doelmatig gebruik van waterstaatswerken en de manier waarop daarbij rekening moet worden gehouden met de ecologische doelstellingen die gelden voor Kaderrichtlijn Water (KRW) waterlichamen<sup>3</sup> zijn vastgelegd in het Nationaal Waterplan (NWP)<sup>4</sup> met een planperiode 2009-2015. Een nadere uitwerking en onderbouwing van de beleidskeuzes en de realisatie op het gebied van waterveiligheid vindt plaats in de Beleidsnota Waterveiligheid<sup>5</sup>.

<sup>3</sup> De Kaderrichtlijn Water (KRW) is richtlijn 2000/60/EC van 23 oktober 2000 tot vaststelling van een kader voor communautaire maatregelen betreffende het waterbeleid; Volgens deze richtlijn is een KRW-waterlichaam een te onderscheiden oppervlaktewater van aanzienlijke omvang, zoals een meer, een waterbekken, een stroom, een rivier, een kanaal, een deel van een stroom, rivier of kanaal, een overgangswater of een strook kustwater.

<sup>4</sup> 'Nationaal Waterplan', kabinetsnota (22 december 2009).

<sup>5</sup> 'Beleidsnota waterveiligheidsbeleid 2009-2015', kabinetsnota (22 december 2009).

Pagina	Datum	Registratienummer
8	12 januari 2015	14.0062765

Specifieke eisen ten aanzien van het veilig en doelmatig gebruik van rijkswaterstaatwerken en/of bijbehorende beschermingszones zijn uitgewerkt in de Beleidslijn Grote Rivieren<sup>6</sup>, de Beleidslijn Kust<sup>7</sup> en de Beleidsnota IJsselmeergebied<sup>8</sup>.

In 2013 is de Nationale visie kust<sup>9</sup> verschenen. Met deze visie wordt in het kader van het Deltaprogramma wordt bij de uitvoering van het kustbeleid een betere interactie gezocht tussen:

- a. de structurele veiligheid van kust en achterland: dit vereist dat het zandige kuststelsel permanent in evenwicht gehouden wordt met de relatieve zeespiegelstijging door structurele erosie blijvend te compenseren en het meegroeien van de zachte en harde keringen te realiseren;
- b. de economie en de aantrekkelijkheid van de kustzone: dit vereist kwaliteitsverbetering en ontwikkelruimte. Doel is te komen tot multifunctionele oplossingen voor veiligheid en het ruimtegebruik in, op en rond de kering.

De uitwerking van het waterbeleid in de kustzone is in de wet opgedragen aan de beheerders van de watersystemen. In de kustzone is er voor wat betreft het beheer van het kustfundament sprake van een verdeling van deze verantwoordelijkheid tussen enerzijds de rijksoverheid (waterbeheer vanaf NAP -20 meter tot aan de duinvoet) en de aangrenzende waterschappen (de duinwaterkering, gerekend vanaf de duinvoet, plus beschermingszone). Op het strand hebben Rijkswaterstaat en het hoogheemraadschap belangen. Er is in dit geval sprake van samenloop waarbij gezamenlijk vergunning wordt verleend (zie ook hoofdstuk 7.2).

## 6.2 Doorwerking van het waterbeleid naar het beheer van de rijkswaterstaatswerken

Het Beheer- en ontwikkelplan voor de Rijkswateren 2010-2015 (BPRW)<sup>10</sup> vertaalt het waterbeleid door naar het beheer van de rijkswateren, met een onderverdeling naar functie en naar watersysteem. Bovendien bevat het BPRW 2010-2015 een toetsingskader voor individuele besluiten, dat gebruikt wordt bij het toetsen en beoordelen van vergunningen voor het gebruik van waterstaatswerken. Hierin is vastgelegd op welke manier deze aanvragen getoetst worden aan de ecologische doelstellingen die op grond van het BPRW 2010-2015 gelden voor KRW-waterlichamen.

De Beleidslijn kust bevat een kader vanuit het waterveiligheidsbelang voor toetsing van ingrepen of activiteiten met een ruimtebeslag. De strategie voor waterveiligheid houdt in: het kustfundament op peil houden, het handhaven van de kustlijn en het achterland met primaire waterkeringen beschermen tegen overstroming.

De hoofddoelstelling van het beleid in het kustfundament is de waarborging van de veiligheid tegen overstromingen vanuit zee met behoud van de (inter)nationale ruimtelijke waarden waarbij de gebiedspecifieke identiteit een belangrijke kernkwaliteit is. Het dynamisch handhaven van de basiskustlijn en op peil houden van het zandvolume van het kustfundament met zandsuppleties voorkomen erosie van de kust en dragen bij aan het voorkomen van overstromingen vanuit de

<sup>6</sup> 'Beleidslijn grote rivieren', Ministerie V&W/Ministerie VROM (1996, herzien 2006)

<sup>7</sup> 'Beleidslijn kust', Ministerie van Verkeer en Waterstaat (december 2007)

<sup>8</sup> 'Beleidsnota IJsselmeergebied', kabinetsnota 22 december 2009)

<sup>9</sup> 'Nationale visie kust: Kompas voor de kust', Deltaprogramma (september 2013)

<sup>10</sup> 'Beheer- en Ontwikkelplan voor de Rijkswateren 2010-2015 - Werken aan een robuust watersysteem', Ministerie van Infrastructuur en Milieu (december 2009, herziene versie 2012)

Noordzee. De Beleidslijn kust bevat onder meer een kader vanuit het waterveiligheidsbelang voor toetsing van ingrepen of activiteiten met een ruimtebeslag.

Op grond van artikel 6.5 onder c van de Waterwet en artikel 6.13 van het Waterbesluit is het verboden zonder vergunning van de Minister van Infrastructuur en milieu gebruik te maken van rijkswaterstaatswerk de Noordzee door, anders dan in overeenstemming met de functie, daarin, daarop, daarboven, daarover of daaronder:

- a. de bodem op te hogen of te verharden of land aan te winnen;
- b. suppleties of andere handelingen die een landinwaartse verplaatsing van de kustlijn tot gevolg kunnen hebben uit te voeren, anders dan op grond van artikel 2.7 van de Waterwet;
- c. installaties of kabels en leidingen te plaatsen of neer te leggen, of deze te laten staan of liggen;
- d. te bouwen.

Rijkswaterstaat kijkt bij de beoordeling van aanvragen vooral naar de bescherming van de waterstaatkundige belangen waarin het Rijk een wettelijke taak heeft. Bij het strand gaat het daarbij primair om de volgende belangen:

- handhaving van de basiskustlijn;
- zorg voor voldoende stabiliteit van het kustfundament;
- ruimte op het strand voor vervoer bij calamiteiten en kustonderhoud;
- ruimte op het strand voor eventuele zandsuppleties.

### 6.3 Doorwerking van het waterbeleid naar het beheer door het Hoogheemraadschap Hollands Noorderkwartier

Voor watersystemen die in beheer zijn bij de waterschappen geldt in beginsel de reglementaire bevoegdheid van de waterschappen om bij verordening regels te stellen. Het hoogheemraadschap heeft deze bevoegdheid vastgelegd in de Keur Hoogheemraadschap Hollands Noorderkwartier 2009.

Bij de belangenafweging door het hoogheemraadschap wordt primair gekeken naar waterhuishoudkundige en waterkeringtechnische belangen.

Aanvragen om vergunning van de Keur voor activiteiten in of nabij waterkeringen worden, voor zover voor de betreffende activiteit geen absoluut verbod geldt, getoetst op:

- nadelige effecten op kerende hoogte;
- nadelige effecten op stabiliteit;
- nadelige effecten op de erosiebestendigheid;
- mogelijke hinder voor efficiënt uitvoeren van onderhoud en inspectie;
- profiel van vrije ruimte voor toekomstige dijkverbetering;
- periode van uitvoeren van activiteiten;
- staat van onderhoud van vergund object;
- verwijderbaarheid van vergund object;
- buiten gebruik stelling van object.

#### *Beleidsmatige aspecten*

De aanvraag is getoetst aan de van toepassing zijnde Europese en nationale wet- en regelgeving en de relevante regionale kaders.

- De Kaderrichtlijn Water
- De Waterwet
- De Keur Hoogheemraadschap Hollands Noorderkwartier 2009
- Het Nationaal Waterplan 2009-2015
- Het Waterplan 2010-2015 van de provincie Noord-Holland
- Het Waterbeheersplan 2010-2015 van Hoogheemraadschap Hollands Noorderkwartier
- Beheersplan Waterkeringen 2006-2010
- De Beleidsregels keurontheffingen van 24 april 2007
- Beleidsregels watervergunningen Strandbebouwing van 11 september 2014

Een korte samenvatting van de toetsingskaders kunt u vinden op [www.hhnk.nl/toetsingskader](http://www.hhnk.nl/toetsingskader). Heeft u geen internet en wilt u de samenvatting thuis ontvangen, neem dan contact op met het hoogheemraadschap.

## 6.4 Overige overwegingen voor de beoordeling

#### *Ruimtelijke ordening*

De aanvraag is ook getoetst aan mogelijke raakvlakken met ruimtelijke ordeningsaspecten. Voor toetsing aan het bestemmingsplan is de gemeente bevoegd gezag. Daarnaast is de gemeente verpachter van het strand. Over het afgeven van de nieuwe watervergunning is afgestemd met de gemeente. Daarnaast ontvangt de gemeente een afschrift van de watervergunning.

#### *Horen aanvrager*

Over de aanvraag, de te verlenen vergunning en de hieraan te verbinden voorwaarden heeft een gesprek plaatsgevonden tussen [redacted] en [redacted] van het hoogheemraadschap. Hierin heeft [redacted] aangegeven dat hij het paviljoen minimaal 5 meter zeewaarts gaat verplaatsen. Daarnaast heeft [redacted] naar aanleiding van het overleg aanvullende informatie toegestuurd.

## 6.5 Gezamenlijk afwegingskader

De toelaatbaarheid van activiteiten in het kustfundament worden beoordeeld aan de hand van een handreiking die is opgenomen in de beleidslijn<sup>11</sup>. De toepassing van deze handreiking en in het bijzonder het criterium 'geen feitelijke belemmering van het meegroeien met de zee, van de kustlijn- en het veilige en doelmatig gebruik van het waterstaatswerk' bij de beoordeling van activiteiten is nader uitgewerkt in het Uitvoeringskader vergunningverlening kust<sup>12</sup> van Rijkswaterstaat.

Om de verschillende te beschermen belangen bij de beoordeling van aanvragen voor strandpaviljoens gezamenlijk af te wegen, maken Rijkswaterstaat en het Hoogheemraadschap gebruik van een gezamenlijk afwegingskader<sup>13</sup>. Dit afwegingskader bevat een beslisboom waarmee een afweging kan worden gemaakt tussen de verschillende te beschermen belangen.

<sup>11</sup> Beleidslijn kust, p 19 e.v. ('Handleiding voor ontwikkelingsmogelijkheden vanuit het beleid voor waterveiligheid').

<sup>12</sup> Mei 2012, RWS, Adviesgroep Vergunningverlening en Handhaving.

<sup>13</sup> 'Afwegingskader strandpaviljoens Noord-Holland', Rijkswaterstaat, Hoogheemraadschap Hollands Noorderkwartier, 26 mei 2014 (geldig voor de Noord-Hollandse kust tussen Noordzeekanaal en Den Helder)

## 6.6 Advies Rijkswaterstaat.

Rijkswaterstaat heeft op grond van art 6.17 lid 3 van de Waterwet advies gegeven met betrekking tot de beoordeling van de ingediende vergunningaanvraag. Op grond van de te beschermen belangen en de in hoofdstuk 6 genoemde overwegingen luidt het advies van Rijkswaterstaat dat de aangevraagde handeling geen onaanvaardbare gevolgen heeft voor het voorkomen en beperken van overstromingen, wateroverlast en waterschaarste, en het gebruik en beheer van het rijkswaterstaatswerk de Noordzee met haar stranden tot aan de duinvoet mits aan de in hoofdstuk 4 opgenomen voorschriften wordt voldaan.

## 6.7 Beoordeling aanvraag

De door de aanvrager gevraagde werken en werkzaamheden zijn niet in strijd met het beleid van het hoogheemraadschap. Het strandpaviljoen staat op het Noordzeestrand nabij een primaire duinwaterkering. Het hoogheemraadschap streeft er naar de duinwaterkering zoveel mogelijk mee te laten groeien met de zeespiegelstijging en om de bodemdaling op te kunnen vangen. Op deze wijze kan het achterland met weinig inspanningen/investeringen worden beschermd. Strandbebouwing heeft invloed op het meegroeien van de duinwaterkering en het kustfundament. Bij de beoordeling of de strandbebouwing wel of niet moet worden verplaatst staat het meegroeien van het kustfundament centraal.

Het hoogheemraadschap beschouwt de duinwaterkering ter plaatse van het strandpaviljoen als smal duin<sup>14</sup>. In Callantsoog, is net voldoende zand aanwezig in de duinwaterkering om een maatgevende storm op de te kunnen vangen. Om in de toekomst ook de duinwaterkering veilig te houden is voor de komende periode van vijf jaar een zeewaartse verplaatsing van 5 meter noodzakelijk.

Bij het bepalen van de afstand wordt gebruik gemaakt van trendberekeningen<sup>15</sup>. Op deze locatie is de duinaangroei 5 meter over 5 jaar. De trend bepaalt de afstand van het paviljoen te opzichte van de duinvoet. In dit geval moet het paviljoen 5 meter worden verplaatst. Bij de uiteindelijk verplaatsingsafstand worden naast de belangen van de waterkeringen ook andere veiligheidsbelangen meegenomen en de uiteindelijke situatie op het strand. Uit de toetsing door Rijkswaterstaat is gebleken dat de calamiteitenzone door verplaatsing met 5 meter niet in het geding is.

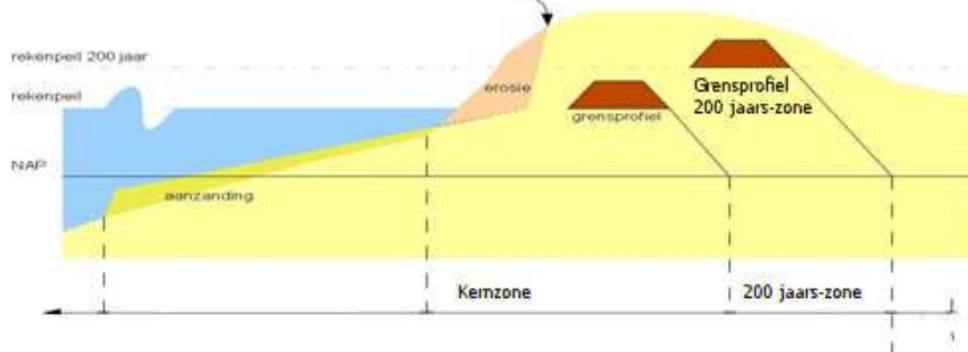
Aangezien de aanvrager heeft aangegeven 5 meter te verplaatsen, is de verplaatsing conform het beleid en de berekende afstand. Ook is bij een volgende herbeoordeling een verplaatsing niet uitgesloten als dit voor het kustfundament of het dynamisch kustbeheer noodzakelijk blijkt te zijn. Verder geldt dat bij nieuwbouw of uitbreiding de locatie opnieuw wordt bepaald.

Tijdens de behandeling en beoordeling van de aanvraag is niet gebleken dat de waterkeringtechnische belangen van het hoogheemraadschap door de verlening en/of uitvoering van de gevraagde vergunning (onevenredig) worden geschaad. Rijkswaterstaat acht de aangevraagde werken en werkzaamheden op en ten behoeve van de aangevraagde (verplaatste)

<sup>14</sup> Een duin met een volume zand dat net voldoende is om een maatgevende storm op te vangen en/of aaneengesloten buitendijkse bebouwing heeft op het waterstaatswerk.

<sup>15</sup> Verwachte duinaangroei over 5 jaar op basis van meetgegevens van de afgelopen 10 jaar.

locatie niet strijdig met de door het Rijk te beschermen waterstaatkundige belangen mits aan de voorwaarden zoals opgenomen in hoofdstuk 4 zal worden voldaan.



Figuur: profiel zandige kust

## 6.8 Conclusie

Op grond van de voorgaande overwegingen en de belangenafweging kan worden geconcludeerd dat de aangevraagde vergunning kan worden verleend, maar waarbij het strandpaviljoen zeewaarts moet worden verplaatst over een afstand van 5 meter, met inachtneming van de aan dit besluit verbonden voorschriften (zie hoofdstuk 4).

Het belang van de aanvrager bij het verkrijgen van deze vergunning is hierbij afgewogen tegen de waterstaatkundige belangen die door de Waterwet en de Keur Hoogheemraadschap Hollands Noorderkwartier 2009 worden beschermd. Bij de beoordeling van de aanvraag is niet gebleken dat er sprake is van relevante belangen van derden, anders dan genoemd, die niet door andere wet- of regelgeving worden beschermd en die door het verlenen van de vergunning onevenredig kunnen worden geschaad.

## 7 Procedure

### 7.1 Algemeen

De aanvraag is ingediend door [J] [J] namens Strandpaviljoen Zilte Zucht.

De aanvraag is geregistreerd onder nummer 14.48168 en de tekening onder nummer 14.48169.

Een aanvulling op de aanvraag is op 30 oktober 2014 ontvangen en geregistreerd onder nummer 15.184.

Door het hoogheemraadschap is een locatietekening opgesteld en geregistreerd onder nummer 15.1312.

## 7.2 Samenloop, hoogste bevoegd gezag en adviesrecht

De aanvraag heeft betrekking op handelingen ten aanzien waarvan meer dan één bestuursorgaan bevoegd is, te weten Rijkswaterstaat en het hoogheemraadschap.

Op grond van artikel 6.17 heeft overleg plaatsgevonden met [REDACTED] J [REDACTED] J Rijkswaterstaat West-Nederland Noord. Hierin is besloten dat, gelet op de te beschermen waterbelangen, de belangen van het hoogheemraadschap zwaarwegender zijn dan die van het Rijk. Daarom is de bevoegdheid tot het in behandeling nemen van de aanvraag en de beslissing daarop door Rijkswaterstaat aan het hoogheemraadschap overgedragen.

Het hoogheemraadschap heeft een delegatiebesluit van Rijkswaterstaat ontvangen met kenmerk RWS-2014/53667 van 3 december 2014. In het delegatiebesluit, wordt gelet op het bepaalde in artikel 6.17, tweede lid van de Waterwet in samenhang met artikel 10:13 van de Algemene wet bestuursrecht, de bevoegdheid om te beslissen op de vergunningaanvraag gedelegeerd aan het dagelijks bestuur van het hoogheemraadschap.

Het mede betrokken bestuursorgaan, Rijkswaterstaat, is in de gelegenheid gesteld advies te geven omtrent de aanvraag van de vergunning. Dit advies is gelijktijdig met het delegatiebesluit ontvangen. De inhoud van dit advies is samengevat in paragraaf 6.6.

## 8 Mededelingen

- I. Op grond van de Algemene wet bestuursrecht kunnen belanghebbenden, gedurende een periode van zes weken vanaf de dag na bekendmaking (de dag van verzending), tegen deze vergunning een bezwaarschrift indienen. Het bezwaarschrift moet worden gericht aan het college van dijkgraaf en hoogheemraden van Hoogheemraadschap Hollands Noorderkwartier, ter attentie van de Adviescommissie bezwaren, Postbus 250, 1700 AG Heerhugowaard. Elektronisch bezwaar maken is in sommige gevallen mogelijk, voor informatie zie [www.hhnk.nl](http://www.hhnk.nl).  
De indiener van het bezwaarschrift kan in het bezwaarschrift verzoeken om rechtstreeks beroep bij de rechter. Indien met een dergelijk verzoek wordt ingestemd, kan de bezwaarprocedure op grond van artikel 7:1 van de Algemene wet bestuursrecht worden overgeslagen en wordt het bezwaarschrift doorgezonden aan de bevoegde rechter.
- II. De vergunning treedt in werking na bekendmaking. Een ingediend bezwaar schorst de werking van dit besluit niet. U kunt, gedurende de bezwaarprocedure, de rechtbank verzoeken om een voorlopige voorziening te treffen (schorsing van de vergunning). Dit moet worden gericht aan de Rechtbank Noord-Holland, sector Bestuursrecht, Postbus 1621, 2003 BR Haarlem. Voor de behandeling van een verzoek om voorlopige voorziening is griffierecht verschuldigd.



## 9 Begripsbepalingen

In deze vergunning wordt verstaan onder:

1. *hoogheemraadschap*: Hoogheemraadschap Hollands Noorderkwartier;
2. *dagelijks bestuur*: het college van dijkgraaf en hoogheemraden van het hoogheemraadschap;
3. *afdelingshoofd*: het hoofd van de afdeling V&H, Inkoop, Juridische Zaken en Grondzaken van het hoogheemraadschap;
4. *vergunninghouder*: diegene aan wie de vergunning is verleend en die krachtens deze vergunning handelingen verricht zoals deze in artikel 6.2 tot en met 6.5 van de Waterwet zijn opgenomen en in staat is naleving van het gestelde in deze vergunning te borgen;
5. *werken*: al hetgeen krachtens vergunning is verleend of wordt gesteld, aangelegd, aangebracht, gemaakt of geplaatst met de eventueel bijkomende werken en uit te voeren werkzaamheden;
6. *werkzaamheden*: het maken, aanleggen, houden, onderhouden en opruimen van het op grond van de vergunning (te behouden) werk;
7. *Ongewoon voorval*: een voorval waardoor nadelige gevolgen voor het waterstaatswerk zijn ontstaan of dreigen te ontstaan;
8. *Rijkswaterstaat*: Waterbeheerder West-Nederland Noord;
9. *Waterbeheerder*: de Minister van Infrastructuur en Milieu, per adres de hoofdingenieur-directeur van Waterbeheerder West Nederland Noord, Postbus 3119, 2001 DC Haarlem;
10. *Rijkswaterstaatswerk*: In dit geval de Noordzee met de daartoe behorende beschermingszone.

## Toelichting grondslagen

In dit document kunt u secties vinden die onleesbaar zijn gemaakt. Deze informatie is achterwege gelaten op basis van de Wet open overheid (Woo). De letter die hierbij is vermeld correspondeert met de bijbehorende grondslag in onderstaand overzicht.

### **J** Art. 5.1 lid 2 sub e

Het belang van de openbaarmaking van deze informatie weegt niet op tegen het belang van de eerbiediging van de persoonlijke levenssfeer van betrokkenen