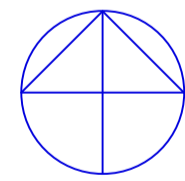
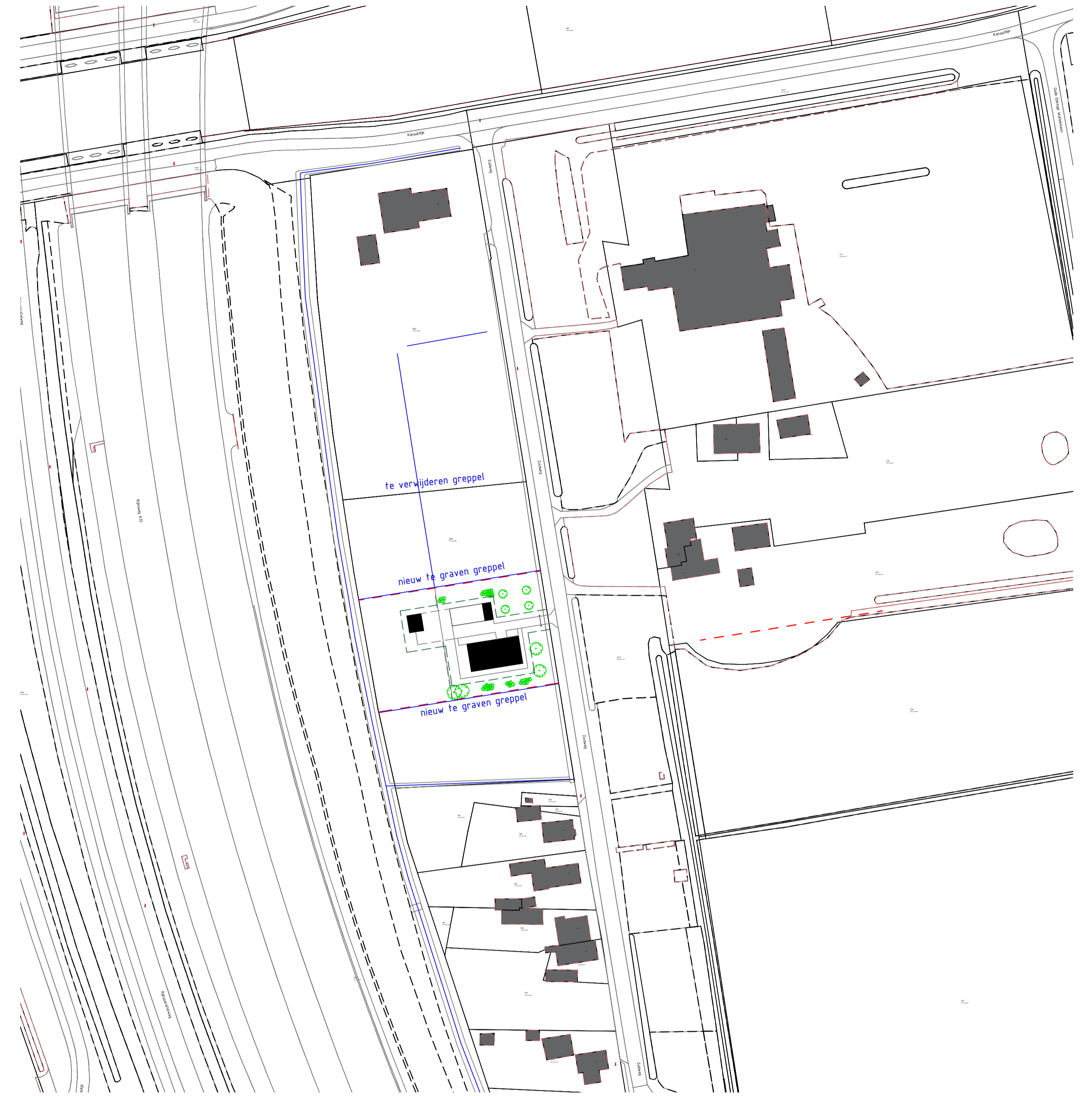


N

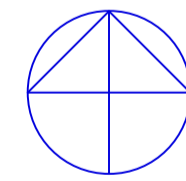


Situatietekening bestaand schaal 1:1000

kadastraal; gemeente Staphorst
sectie AQ
perceel 1288



N



Situatietekening gewenst schaal 1:1000

kadastraal; gemeente Staphorst
sectie AQ
perceel 1288

HULSPAN!

bouwkundig adviesbureau

PROJECT	Rood voor rood Kl. Kl. W. 49 / Zuidweg (9a)		
ONDERDEEL	Situatietekening		
OPDRACHTGEVER	SCHAAL	1:500	TEKENINGNUMMER:
LOCATIEADRES	DATUM	12-07-2023	A100
Zuidweg 9a 7951 RC Staphorst	GEWIJZIGD	30-10-2023	PROJECTNUMMER:
PROJECTFASE	GEWIJZIGD	11-12-2023	21480
Vooroverleg bestemmingsplanwijziging	FORMAAT	A1 840 x 594	