

Van: "[REDACTED]"
Verzonden: donderdag 18 juli 2024 08:51
Aan: "[REDACTED]" <[REDACTED]@staphorst.nl>
Onderwerp: FW: Informatievragen t.b.v. Overijsselse insteek 'Ruimte voor defensie'
Bijlage(n): bijlage 3 presentatie Defensie bijeenkomst Overijssel 10 juni 2024.pdf

[REDACTED],
Provincie zoekt tijdens het zomerreces naar een contactpersoon m.b.t. plannen van defensie. Zie onderstaande mail voor meer informatie. Kunnen we hier vanmiddag na ons overleg over DON west even over door praten?

Met vriendelijke groet,

[REDACTED]
Gebiedsregisseur vitaal platteland
(0522) [REDACTED]

Van: [REDACTED]. [REDACTED] <[REDACTED]@overijssel.nl>
Verzonden: woensdag 17 juli 2024 11:01
Aan: [REDACTED] <[REDACTED]@staphorst.nl>
Onderwerp: Informatievragen t.b.v. Overijsselse insteek 'Ruimte voor defensie'

Goedemorgen [REDACTED],

Aanleiding en urgentie

Defensie is voor een toekomst vaste krijgsmacht op zoek naar locaties, ook in Overijssel. Tijdens een informatiebijeenkomst op 10 juni is het onderzoek hiernaar door defensie toegelicht. Zie bijgevoegde presentatie van defensie.

Afgelopen week hebben wij alle Overijsselse gemeenten uitgenodigd om nader kennis te nemen van de plannen van defensie. In een vooroverleg provincie-gemeenten hebben wij kort gepeild hoe de plannen van defensie bij de gemeenten gevallen zijn en onze belangrijkste vragen aan defensie uitgewisseld. Tijdens het overleg dat daarop volgde (in aanwezigheid van gemeenten, provincie en defensie) werd duidelijk dat wanneer wij in augustus ons standpunt inbrengen, dit nog meegewogen kan worden in de aanvullende Nota van Antwoord die door defensie wordt voorbereid.

Deze kans op invloed op dit dossier en daarmee een betere afweging en keuze van defensie voor 'ruimte voor defensie' willen we niet laten lopen. Vandaar dat we samen met gemeenten willen optrekken om in beeld te krijgen waarin we defensie willen faciliteren, onder welke voorwaarden, en waarin niet.

Onze vraag aan u

Wilt u tijdens het zomerreces ons helpen om samen een goed beeld te vormen van de plannen die defensie heeft op locatie(s) in uw gemeente? Wij zoeken antwoord op de volgende vragen:

1. Welke relevante beleidskaders gelden voor de locaties die defensie onderzoekt in de planMER? Wij denken hierbij bijvoorbeeld aan beleid op het gebied van ruimte, natuur en milieu, wonen, economie, energie, mobiliteit, water, bodem, klimaat.
 - Waar schuurt of conflicteert het mogelijk?
 - En waar zijn op genoemde beleidsterreinen directe kansen om beleidsdoelen of plannen te realiseren of indirecte kansen door uitruilmogelijkheden?
2. Welke harde en zachte plannen zijn er in de gemeente voor ruimtelijke ontwikkelingen die plaats gaan vinden binnen de afstandsnormen die defensie in haar presentatie hanteert?

Harde plannen:

zijn ruimtelijke plannen voor concrete ontwikkelingen waarover vooroverleg is gevoerd en waarmee in het kader van het vooroverleg is ingestemd door de provincie.

Ruimtelijke plannen zijn (ontwerpen van) aanpassingen van het omgevingsplan en (ontwerpen van) omgevingsvergunningen waarmee wordt afgeweken van het geldende omgevingsplan.

Zachte plannen:

zijn voorgenomen ruimtelijke ontwikkelingen zoals die zijn benoemd in omgevingsvisies en programma's en voorontwerpen van ruimtelijke plannen waarover (nog) niet is ingestemd in het kader van het vooroverleg.

3. Welke afspraken zijn er/zijn er in de maak met het Rijk? Bijvoorbeeld in het kader van verstedelijking?
4. Welke andere informatie is relevant om mee te geven?

5. Wie zijn ambtelijk en bestuurlijk aanspreekpunt tijdens het zomerreces?

- Zowel de vaste bestuurlijke en ambtelijke contactpersonen als ook de tijdelijke contactpersonen in het zomerreces.

- Naam, functie en contactgegevens (mobiele telefoon en emailadres)

Vervolg

Op 19 juli aanstaande is een bestuurlijk overleg met provincie, defensie en gemeenten. Alle Overijsselse gemeenten (BenW) hebben hiervoor een uitnodiging van de provincie ontvangen. Bedoeling van deze bijeenkomst is informatie-uitwisseling.

Graag nemen wij contact op met uw (tijdelijke) contactpersoon over het vervolg.

Met vriendelijke groet,

[Redacted signature]

Gemeenten Dalfsen, Ommen, Staphorst, Steenwijkerland en Zwartewaterland

Team RBR | maandag, dinsdag, woensdagochtend en donderdag | telefoon 038 499 84 36 | Provincie Overijssel | Postbus 10078 | 8000 GB Zwolle





Ministerie van Defensie

Informatie- bijeenkomst Nationaal Programma Ruimte voor Defensie

Overijssel | 10 juni 2024

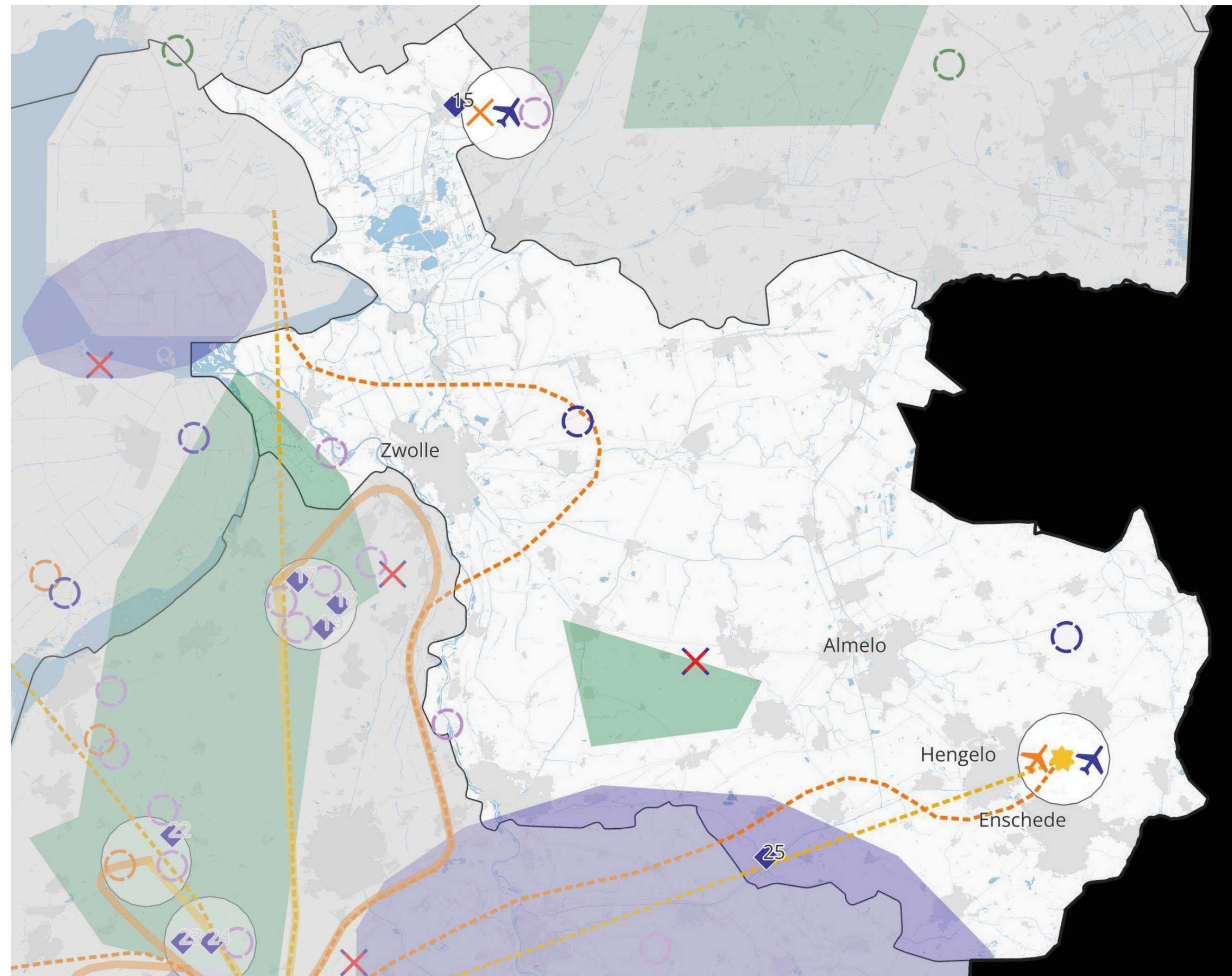




**Sterker, door vaker en
realistischer te trainen**



Overzichtskaart Overijssel



- Helikopterslandingsplaatsen
 - Versterken en concentreren van ondersteunende eenheden
 - Extra locatie grootschalige munitieopslag
 - Nieuwe munitieopslag SIC
 - Uitbreiding van het bestaande springterrein Reek
 - Nieuw terrein voor oefenen met explosieven (springterrein)
 - Oefengebied
 - Oefenen in verstedelijkt gebied
 - Amfibisch oefengebied
 - Gegarandeerde havencapaciteit Host Nation Support
 - Toename gebruik jachtvliegtuigcapaciteit
 - Korte/smalle onverharde landingsbaan tactisch luchttransport
 - Onbemande drones**
 - Stationering onbemande drones voor cargo
 - Corridors naar oefengebieden alternatief 1: Directe vliegroute van en naar oefengebieden
 - Corridors naar oefengebieden alternatief 2: Zoveel mogelijk vermijden van gevoelige gebieden
 - Corridors naar Deelen alternatief 1: Directe vliegroute van en naar oefengebieden
 - Corridors naar Deelen alternatief 2: Zoveel mogelijk vermijden van gevoelige gebieden
- Laagvlieggebieden**
- Alternatief 1: Huidige laagvlieggebieden
 - Alternatief 2: Nieuwe laagvlieggebieden
- Onbemande maritieme helikopters**
- Onbemande maritieme helikopters
 - Alternatief 1: Directe route
 - Alternatief 2: Langs vaarroute
 - Alternatief 3: Ontzien van kwetsbare gebieden
 - Locatiespecifieke behoeften

5 juli 2023
Start Nationaal
Programma Ruimte
voor Defensie
(kamerbrief NPRD)

18 dec 2023 – 12 feb 2024
Terinzagelegging NRD,
voor het indienen van
zienswijzen

31 mei 2024
Reactie Ministerie
van Defensie op
ingediende zienswijzen
(nota van antwoord)

September 2024
Voorlopige
onderzoeksresultaten
planMER gereed

Begin 2025
Afronding planMER

Begin 2025
Vaststelling **Ontwerp**
Nationale Beleidsvisie
NPRD door het
kabinet (inclusief
voorkeursalternatieven)

2025
Reactie Ministerie
van Defensie
op ingediende
zienswijzen
(nota van antwoord)



15 dec 2023
Vaststelling Notitie reikwijdte
en detailniveau (NRD) door
het kabinet, als startschot
voor het onderzoek naar de
milieueffecten (planMER)

Januari t/m september 2024
Onderzoek naar de
milieueffecten van de
verschillende ruimte-
behoeften (planMER)

Juni – Juli 2024
Informatiebijeenkomsten
in iedere provincie

September – December 2024

- Aanvullende regionale
informatiebijeenkomsten voor locatie
specifieke behoeften
(met directe ruimtebehoefte)
- Gesprekken tussen Defensie en
medeoverheden over de uitkomsten
van de onderzoeken en mogelijke
(voorlopige) voorkeursalternatieven

Begin 2025
Terinzagelegging Ontwerp
Nationale Beleidsvisie
NPRD, voor het indienen
van zienswijzen

2025
Vaststelling Nationale
beleidsvisie NPRD
door kabinet





**Sterker, door vaker en
realistischer te trainen**



Overzicht deelsessies

Zaal	Thema's	Tijdstip
Deelsessie 1	Ruimtebehoefte 8 – toename gebruik jachtvliegtuigcapaciteit	Vanaf 20:05u – tot 20.50u
Deelsessie 2	Ruimtebehoeften 2 en 4 – Extra locatie grootschalige munitieopslag en nieuw terrein voor oefenen met explosieven (springterrein)	Vanaf 21:00u – tot 21:50u

Informatiemarkt

- 2 Extra locatie grootschalige munitieopslag
- 4 Nieuw terrein voor oefenen en trainen met explosieven (springterrein)
- 8 Jachtvliegtuigen
- 10 Stationering en corridors onbemande drones voor cargo
- 11 Laagvlieggebieden helikopters
- 12 Helikopterlandingsplaatsen
- 13 Korte smalle onverharde landingsbaan







Ministerie van Defensie

Nationaal Programma Ruimte voor Defensie

DEELSESSIE 1

Behoefte 8 toename
gebruik jachtvliegcapaciteit

Overijssel | 10 juni 2024





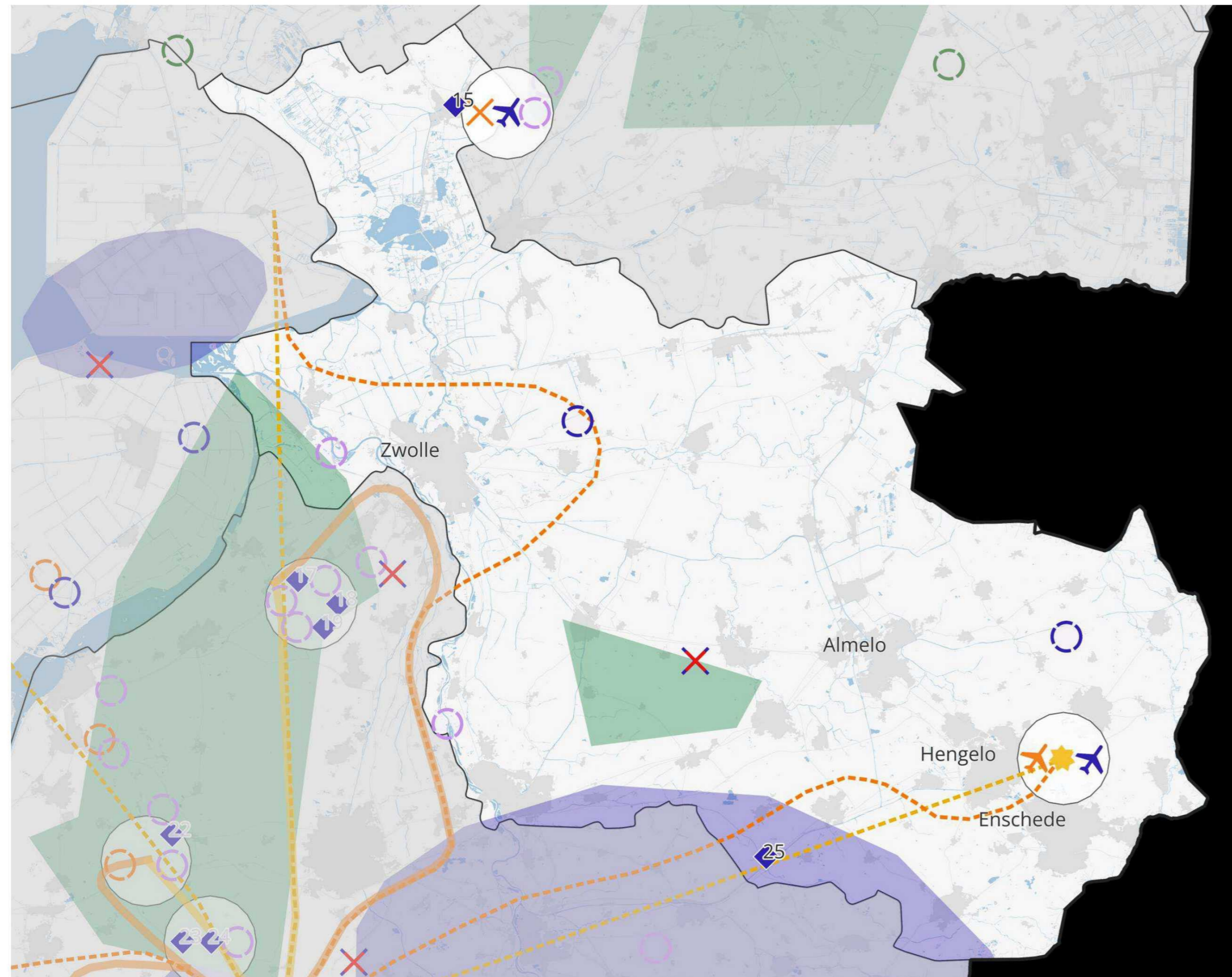
Inhoudsopgave

- 1
- 2
- 3
- 4
- 5
- 6
- 7





Provincie Overijssel



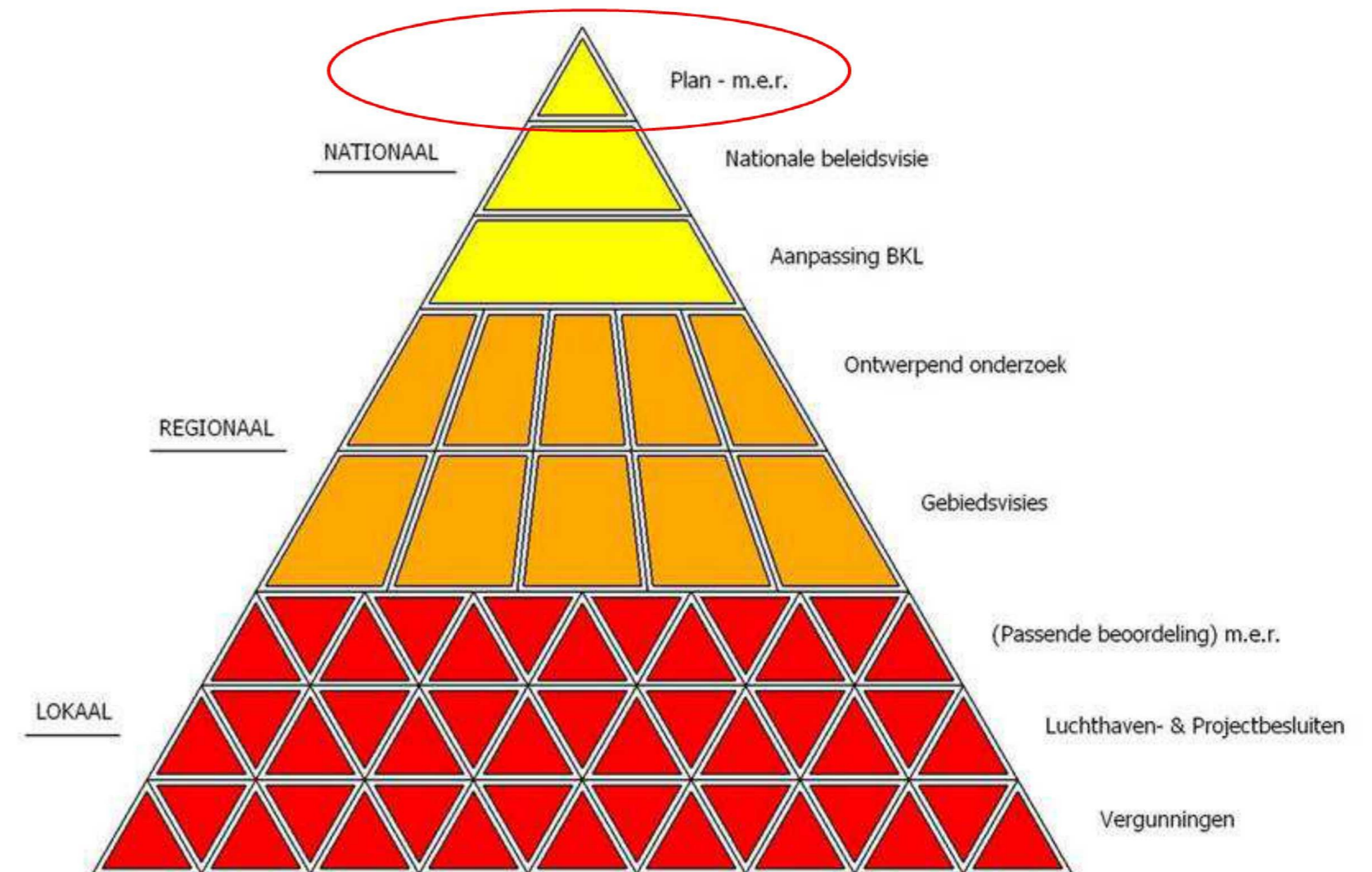
- Helikopterslandingsplaatsen
 - Versterken en concentreren van ondersteunende eenheden
 - Extra locatie grootschalige munitieopslag
 - Nieuwe munitieopslag SIC
 - Uitbreiding van het bestaande springterrein Reek
 - Nieuw terrein voor oefenen met explosieven (springterrein)
 - Oefengebied
 - Oefenen in verstedelijkt gebied
 - Amfibisch oefengebied
 - Gegarandeerde havencapaciteit Host Nation Support
 - Toename gebruik jachtvliegtuigcapaciteit
 - Korte/smalle onverharde landingsbaan tactisch luchttransport
 - Onbemande drones**
 - Stationering onbemande drones voor cargo
 - Corridors naar oefengebieden alternatief 1: Directe vliegroute van en naar oefengebieden
 - Corridors naar oefengebieden alternatief 2: Zoveel mogelijk vermijden van gevoelige gebieden
 - Corridors naar Deelen alternatief 1: Directe vliegroute van en naar oefengebieden
 - Corridors naar Deelen alternatief 2: Zoveel mogelijk vermijden van gevoelige gebieden
- Laagvlieggebieden**
- Alternatief 1: Huidige laagvlieggebieden
 - Alternatief 2: Nieuwe laagvlieggebieden
- Onbemande maritieme helikopters**
- Onbemande maritieme helikopters
 - Alternatief 1: Directe route
 - Alternatief 2: Langs vaarroute
 - Alternatief 3: Ontzien van kwetsbare gebieden
 - Locatiespecifieke behoeften





Wat is de rol van het planMER?

1. Een planMER is een onderzoeksrapport waarin:
 - a. de impact van de voorgenomen behoeften op de fysieke leefomgeving (dus breder dan alleen milieu) wordt onderzocht.
 - b. alternatieven worden onderzocht.
2. Voor de alternatieven worden voor relevante thema's de effecten op de fysieke leefomgeving in beeld gebracht.
 - a. De alternatieven kunnen daardoor met de huidige situatie/referentiesituatie én onderling vergeleken worden.
3. Het planMER biedt een transparant en navolgbaar rapport waarin deze effecten beoordeeld zijn. Er vindt hierin geen weging plaats. Dat is aan de politieke besluitvorming.
4. Het planMER betreft onderzoek 'op hoofdlijnen' om tot een voorkeursalternatief te komen. Hierna vindt in diverse fases nog veel nader en gedetailleerder onderzoek plaats.

















Ruimte voor vragen





Ministerie van Defensie

Nationaal Programma Ruimte voor Defensie

DEELSESSIE 2

behoefte 2 grootschalige
munitieopslag & behoefte 4 oefenen
en trainen met explosieven

Overijssel | 10 juni 2024





Ministerie van Defensie

Behoefte 2

grootschalige munitieopslag

Overijssel | 10 juni 2024





Inhoudsopgave

- 1 Wat is de behoefte?
- 2 Wat is de rol van het planMER?
- 3 Eisen aan de locatie
- 4 Te onderzoeken alternatieven
- 5 Overzicht te onderzoeken thema's
- 6 Aanvulling vanuit zienswijze





Wat is de behoefte?

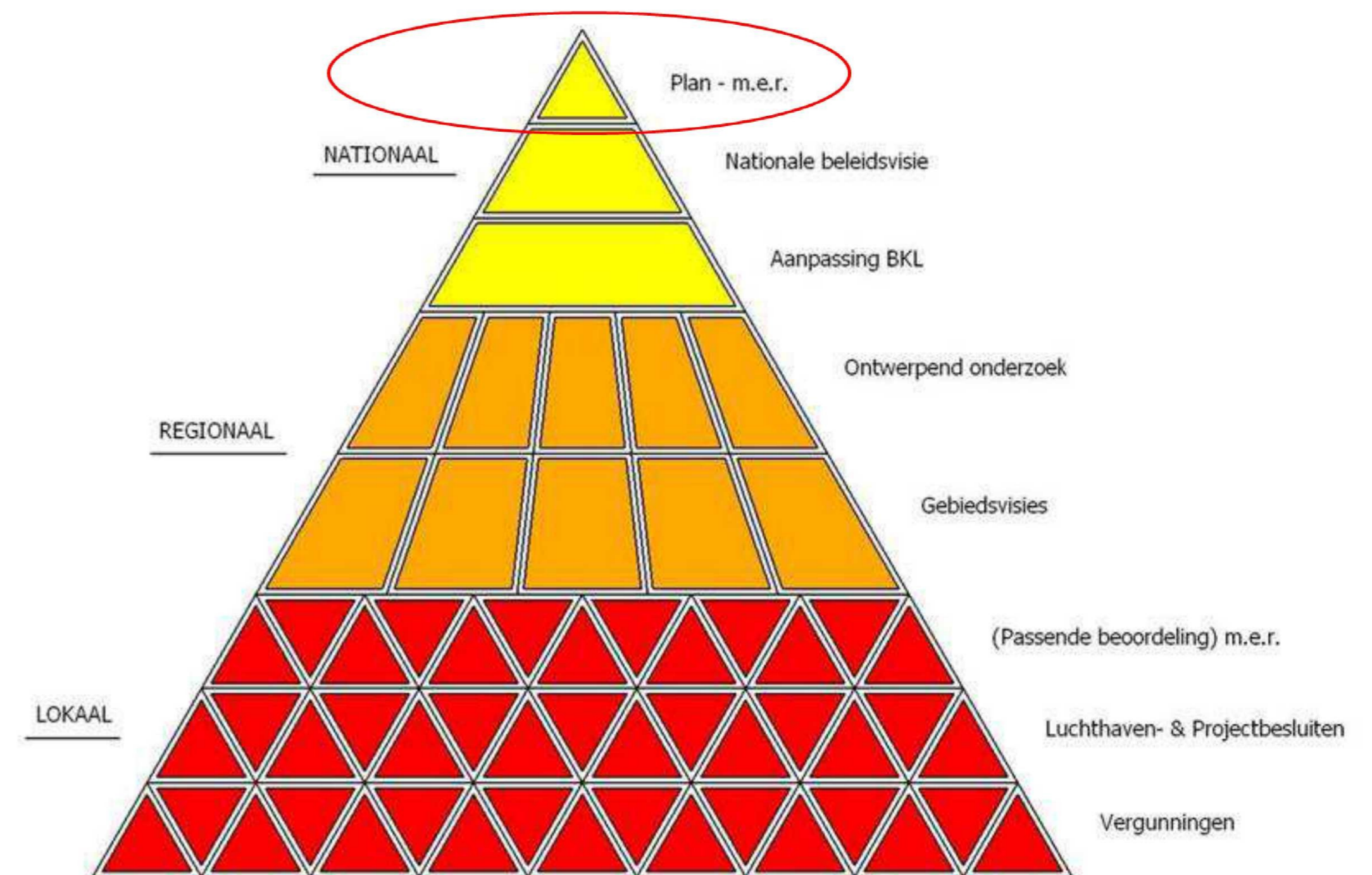
- Strategische opslagcapaciteit voor uitbreiding van de munitievoorraad
- Ruimere munitieopslag vanwege veranderend logistieke concept
- Ruimere munitieopslag vanwege Nederlandse 'verplichting' als doorvoerland richting bondgenoten in het (tijdelijk) opslaan van munitie





Wat is de rol van het planMER?

1. Een planMER is een onderzoeksrapport waarin:
 - a. de impact van de voorgenomen behoeften op de fysieke leefomgeving (dus breder dan alleen milieu) wordt onderzocht.
 - b. alternatieven worden onderzocht.
2. Voor de alternatieven worden voor relevante thema's de effecten op de fysieke leefomgeving in beeld gebracht.
 - a. De alternatieven kunnen daardoor met de huidige situatie/referentiesituatie én onderling vergeleken worden.
3. Het planMER biedt een transparant en navolgbaar rapport waarin deze effecten beoordeeld zijn. Er vindt hierin geen weging plaats. Dat is aan de politieke besluitvorming.
4. Het planMER betreft onderzoek 'op hoofdlijnen' om tot een voorkeursalternatief te komen. Hierna vindt in diverse fases nog veel nader en gedetailleerder onderzoek plaats.






Eisen aan de locatie

Onderstaande eisen zijn een uitgangspunt geweest bij het zoeken naar geschikte locatiealternatieven

- Een terreinoppervlak van 70ha
- Goede ontsluiting naar het hoofdwegen systeem met daarbij mogelijke aansluiting op binnenvaart- en spoornetwerk
- Geen doorsnijding door wegen binnen het terrein
- Geen buitendijkse gebieden of gebieden binnen beschermingszones van primaire en secundaire waterkeringen
- Niet gelegen onder laagvliegroutes
- Buiten Natura 2000-gebieden – locatie kan wel gelegen zijn in landbouwtransitiegebieden





Alternatieven

- Alternatief 1: Eén centrale locatie
- Alternatief 2: Meerdere kleine locaties

Te onderzoeken alternatieven



Biddinghuizen



Dronten



Dalfsen



Weerselo



Zevenaar



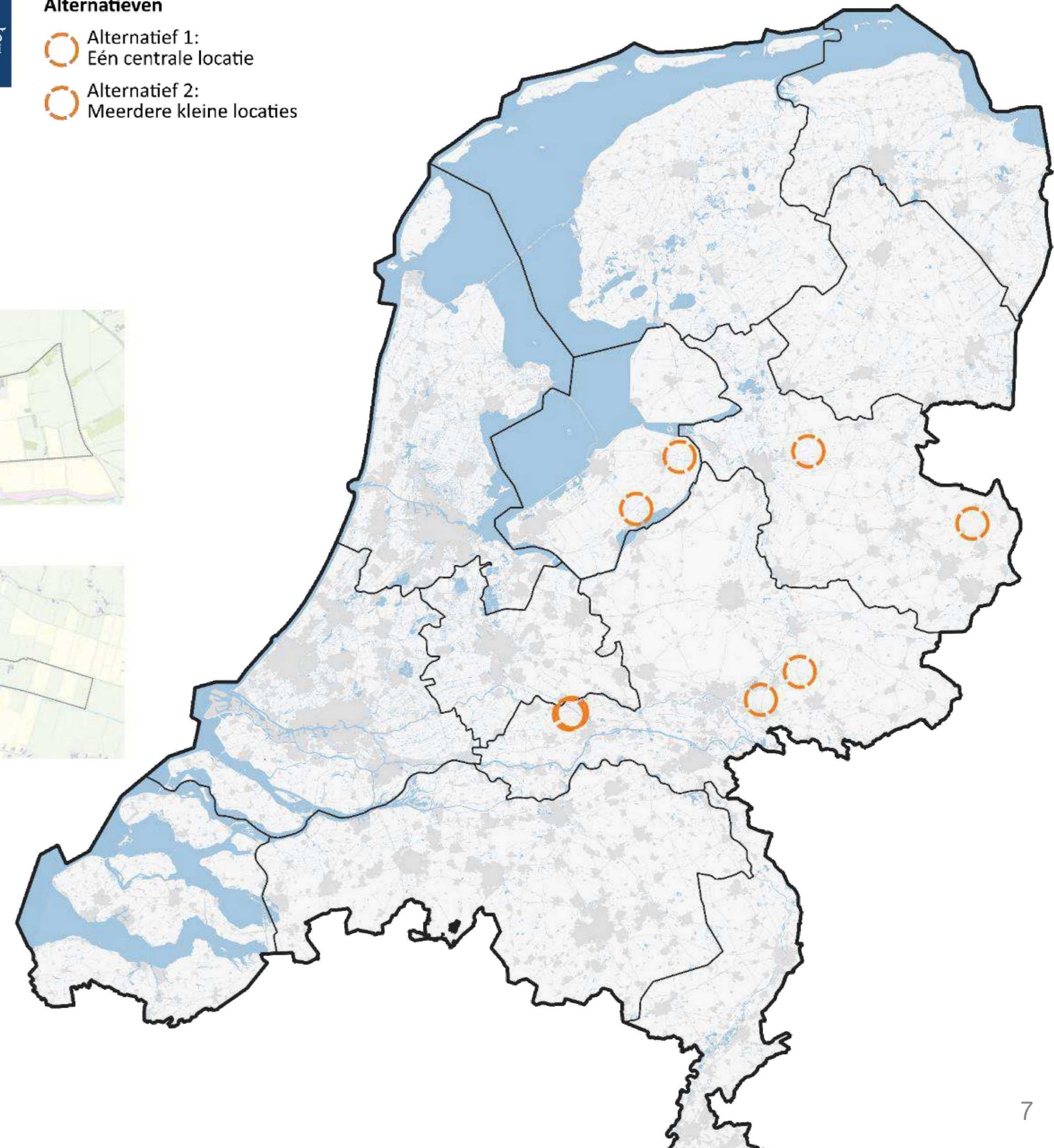
Zoelen - Oost



Zoelen - West



Hummelo





Overzicht te onderzoeken thema's

Thema	Aspect	Toelichting
Gezonde en Veilige Leefomgeving	Geluid	Impact van de ontwikkeling op luchtvaartlawaai, wegverkeerslawaai, spoorweglawaai, industrielawaai en vice versa
	Luchtkwaliteit	Impact van de ontwikkeling op de concentraties stikstofdioxide, fijn stof en ultra fijn stof
	Externe veiligheid	Impact van plaatsgebonden risico, groepsrisico van de ontwikkeling en vice versa
	Licht	Impact van lichthinder door de ontwikkeling
Bodem en water	Bodem	Impact op de bodemsoort, bodemverontreiniging door de ontwikkeling. impact van bodemdaling en onafgedekte bodem en sponswerking
	Oppervlaktewater	Impact op het watersysteem, de kwaliteit en kwantiteit van aanwezig oppervlaktewater
	Grondwater	Impact op grondwater (kwantitatief, kwalitatief) door de ontwikkeling en impact op drinkwater
	Waterveiligheid	Impact op waterveiligheid
Natuur, landschap en historie	Natuur	Natuurnetwerk Nederland, Natura 2000 (incl. stikstof), beschermde soorten
	Erfgoed	Impact op beschermde cultuurhistorische waarden
	Landschap	Impact op landschappelijke waarden
	Geomorfologie	Impact op aardkundige waarden



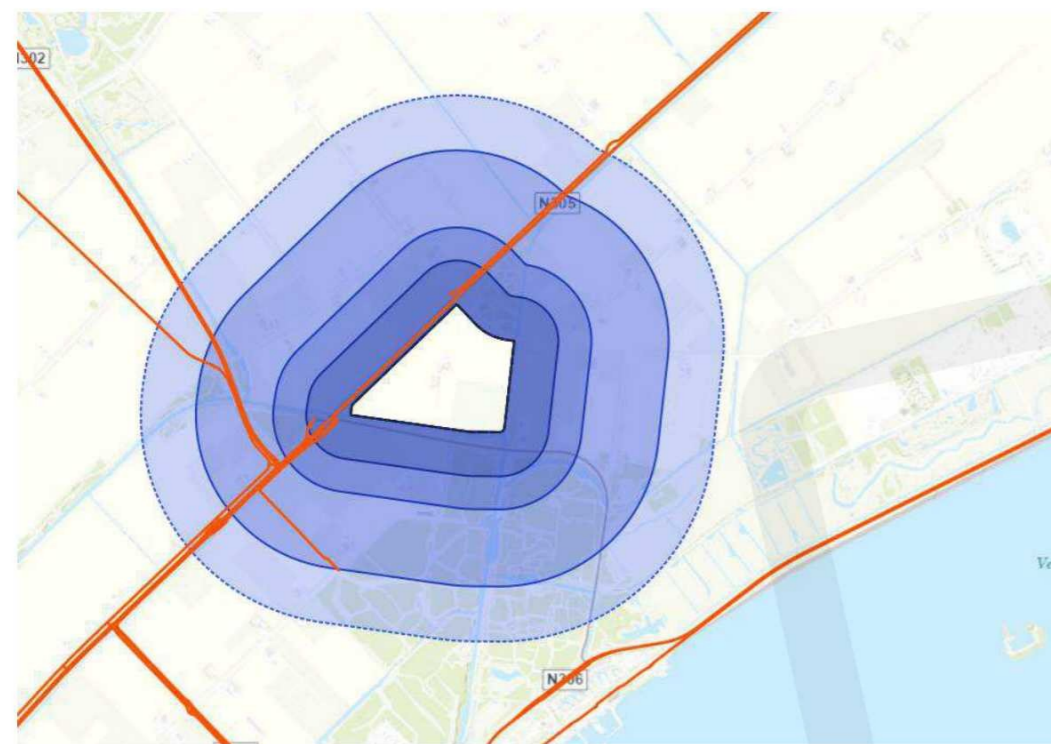


Overzicht te onderzoeken thema's

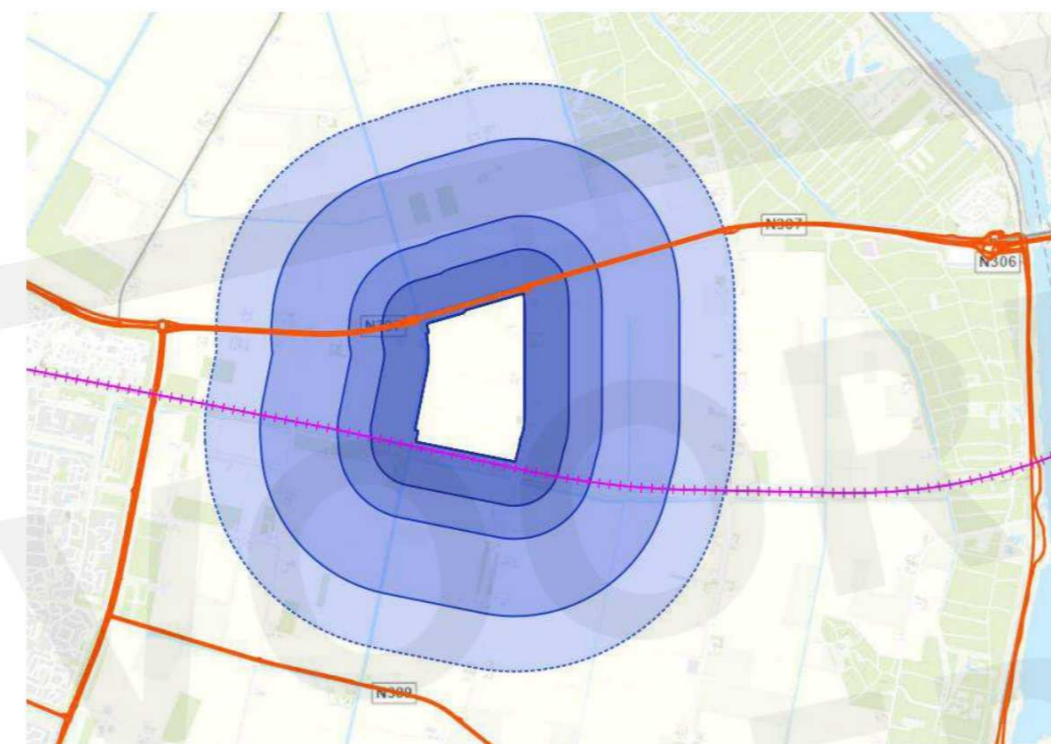
Thema	Aspect	Toelichting
Klimaatadaptatie	Overstromingen	Impact van het overstromingsrisico op de ontwikkeling
	Droogte	Impact van droogte op de ontwikkeling
	Rainproof	Impact van een hevige bui (120 mm per 2 uur) op de ontwikkeling
Ruimtegebruik	Recreatie	Impact van de ontwikkeling op recreatiegebieden
	Landbouw	Impact van de ontwikkeling op waardevolle landbouwgrond, -gebieden
	Grondeigendom	De mate van grond in bezit van overheden en/of hoeveel eigenaren geraakt kunnen worden
	Energienetwerken	Impact op ondergrondse en bovengrondse energienetwerken (en opslag en opwek) bij de ontwikkelingen en vice versa
Energie en Circulariteit	Netcapaciteit	Impact van netcongestie op de ontwikkelingen
Defensiespecifiek	Geschiktheid voor militair gebruik	Zie locatie-eisen
Raakvlakken	Interferentie met Rijksbelangen	Kansen en bedreigingen vanuit lopende Rijksprogramma's



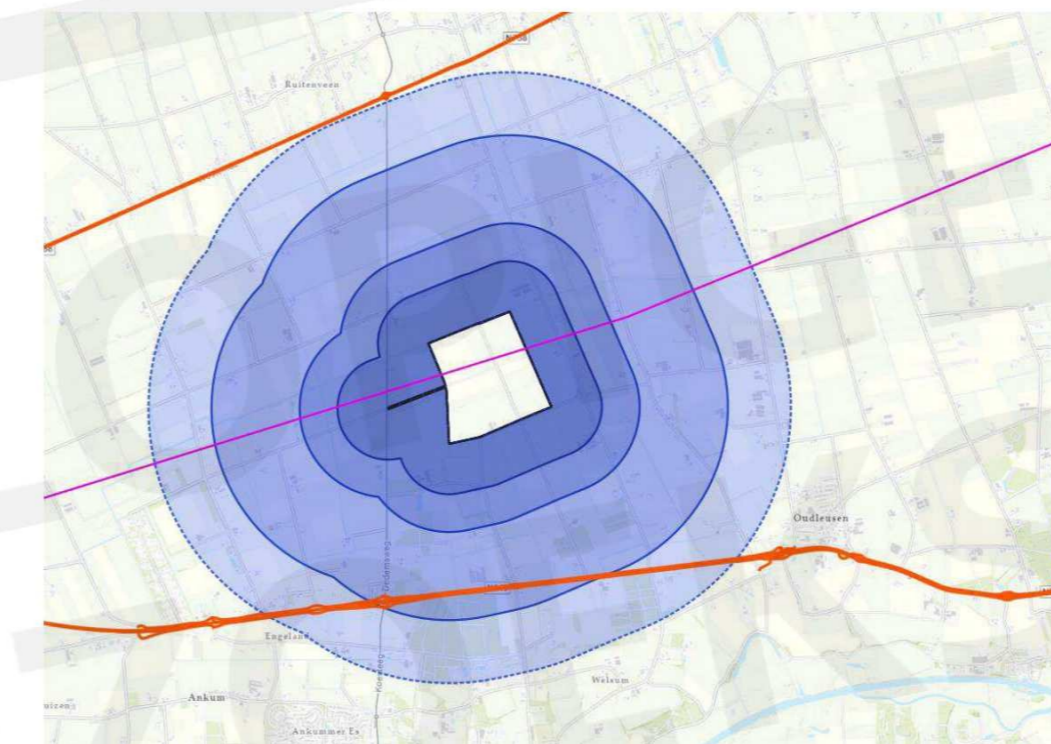
Externe veiligheid 1-2



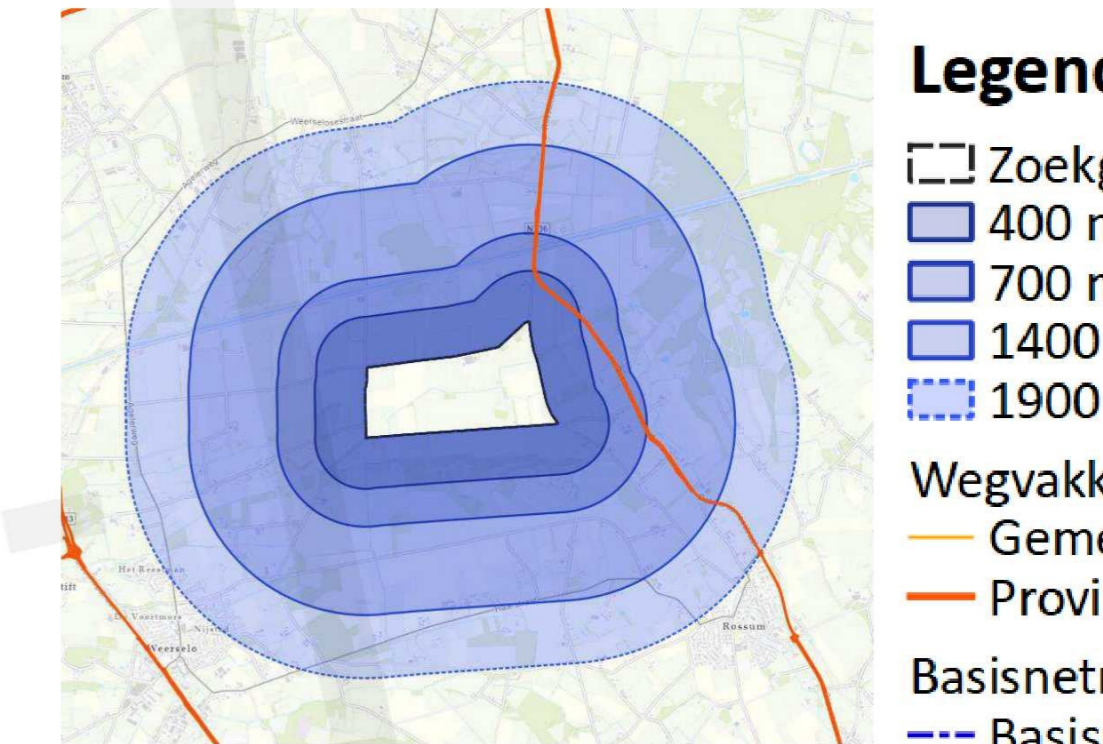
Biddinghuizen



Dronten



Dalfsen



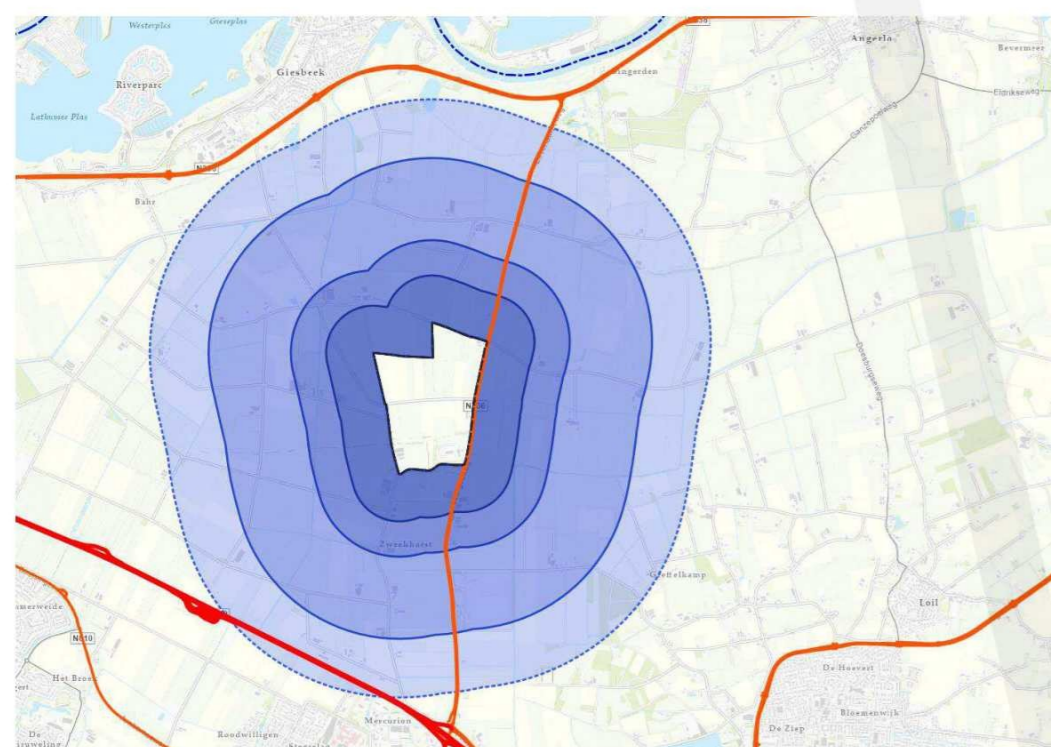
Weerselo

Legenda

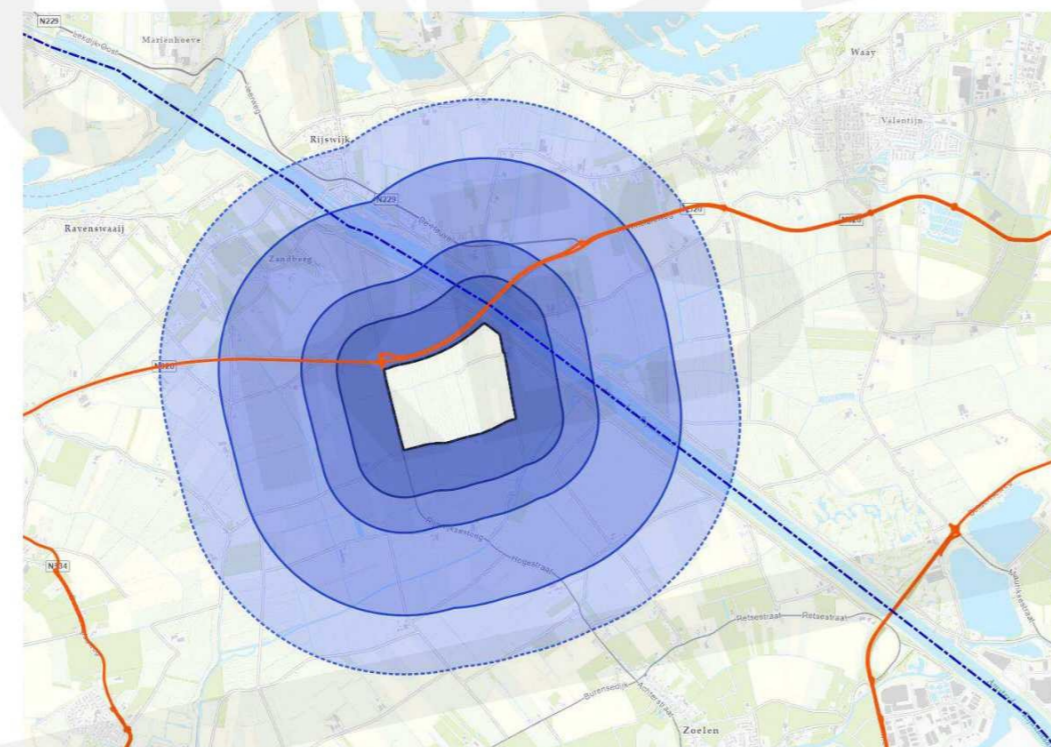
- Zoekgebied
- 400 m A-Zone
- 700 m B-zone
- 1400 m C-zone
- 1900 m C-zone

- Wegvakken
- Gemeente
 - Provincie

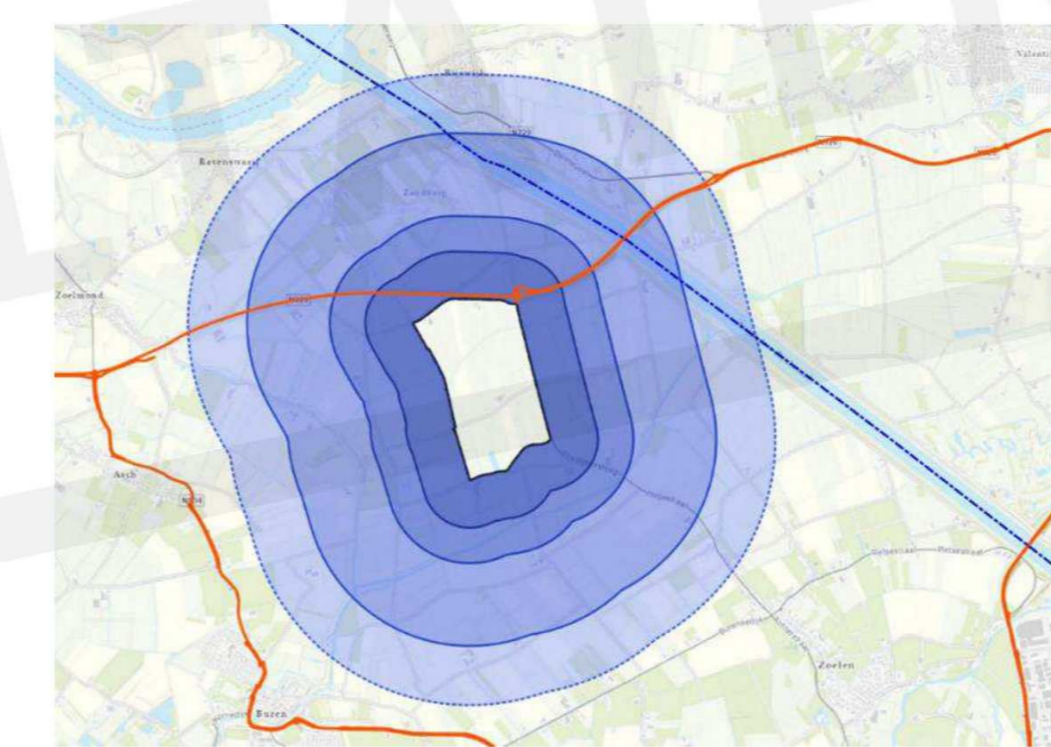
- Basisnetroutes
- Basisnetroute water



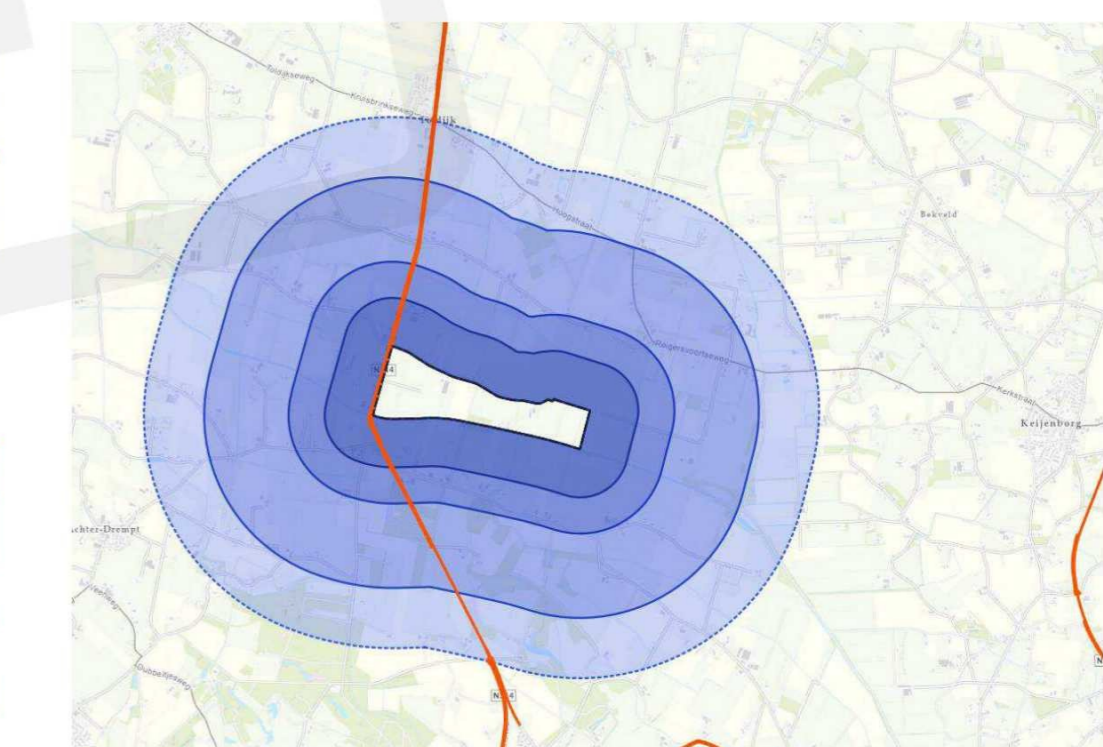
Zevenaar



Zoelen - Oost



Zoelen - West



Hummelo



Externe veiligheid 2-2

Afstand	Biddinghuizen	Dronten	Dalfsen	Weerselo	Zevenaar	Zoelen-Oost	Zoelen-West	Hummelo
400 m (A-Zone)	1	9	19	3	12	9	7	34
700 m (B-Zone)	4	14	32	21	27	21	29	70
1400 m (C-zone klein)	18	29	136	114	53	103	118	184
1900 m (C-zone groot)	26	56	274	408	82	275	303	319

Aantal woningen binnen verschillende afstanden

- **Explosieaandachtsgebied A:**
 - Geen beperkt, kwetsbare en zeer kwetsbare gebouwen en locaties;
 - Geen autowegen, autosnelwegen spoorwegen, vaarwegen of parkeerterrein voor meer dan 10 motorvoertuigen;
 - Geen agrarische activiteiten die een meer dan incidentele aanwezigheid van enkele personen vereisen.
- **Explosieaandachtsgebied B:**
 - Geen beperkt, kwetsbare en zeer kwetsbare gebouwen en locaties.
- **Explosieaandachtsgebied C:**
 - Geen gebouwen waarin doorgaans een groot aantal personen gedurende een groot gedeelte van de dag aanwezig is met: vlies- of gordijngewels en grote glasoppervlakten.



Natuur

- Munitieopslag kan goed samengaan met natuur, na realisatie van de gebouwen. Dit komt doordat relatief weinig verstoring optreedt.
- In de aanlegfase is er sprake van aantasting van natuurwaarden.
- Ligging in Natura 2000 is uitgesloten, de enige significante verstoring betreft stikstofdepositie in de aanlegfase.
- Gedetailleerd onderzoek naar aanwezige flora en fauna vindt in de vervolgfases plaats.





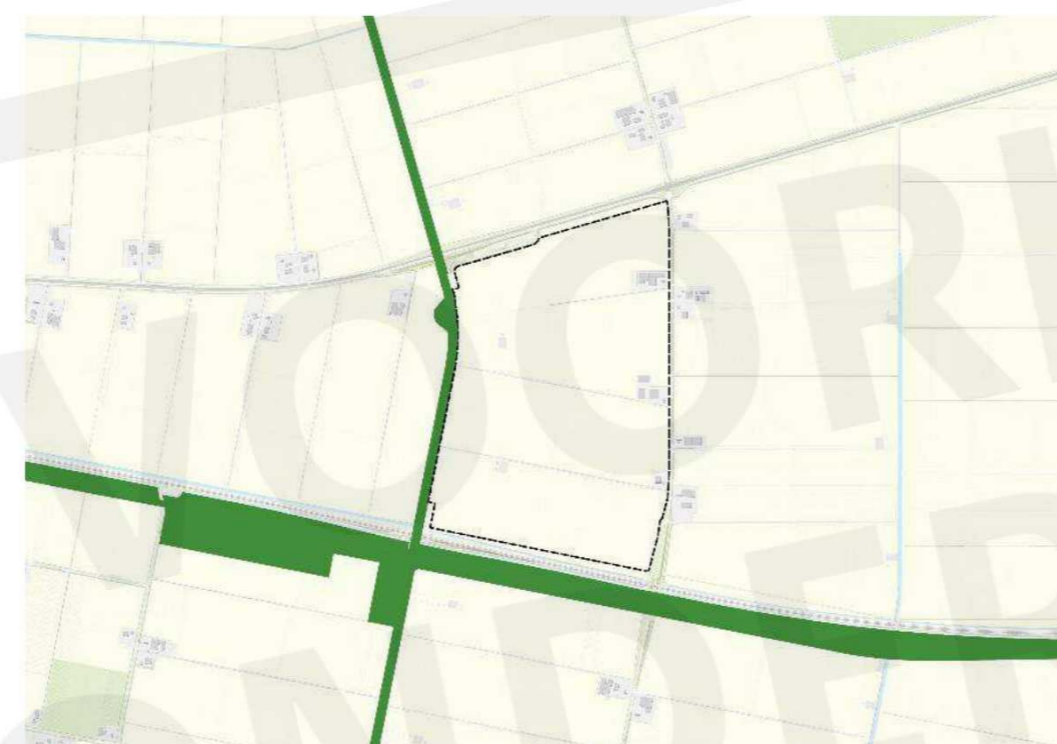
Natuurnetwerk Nederland

Binnen alternatief Hummelo zijn percelen aanwezig die onderdeel zijn van het Natuurnetwerk Nederland. De andere alternatieven liggen buiten het Natuurnetwerk Nederland.

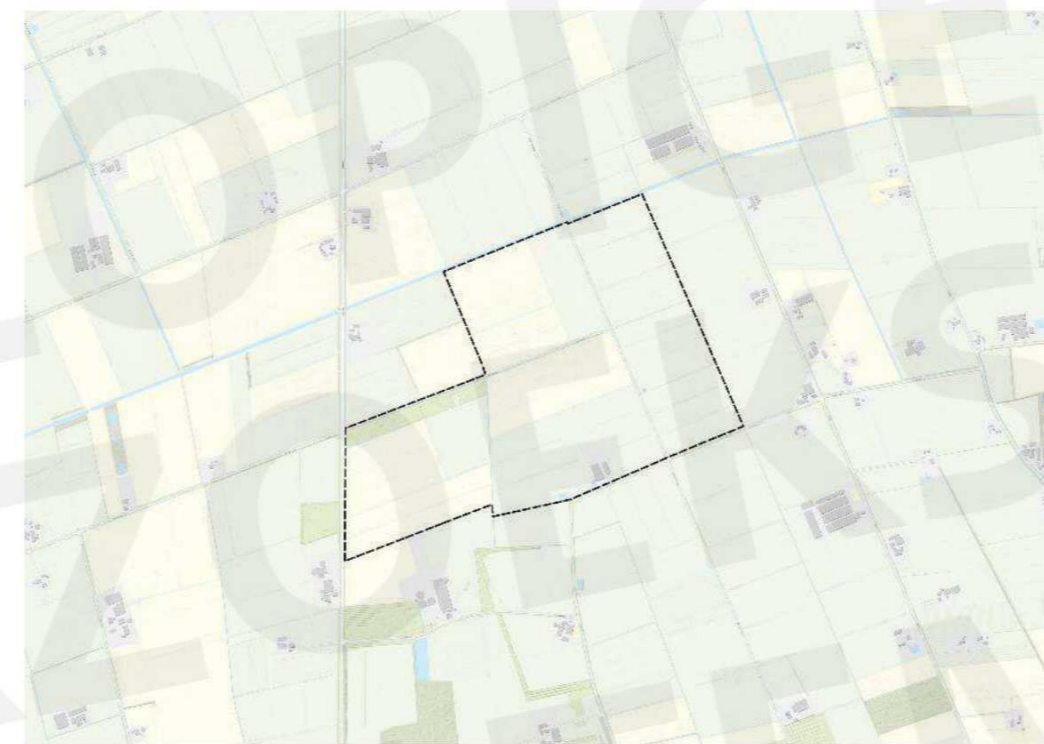
 Natuurnetwerk
Nederland



Biddinghuizen



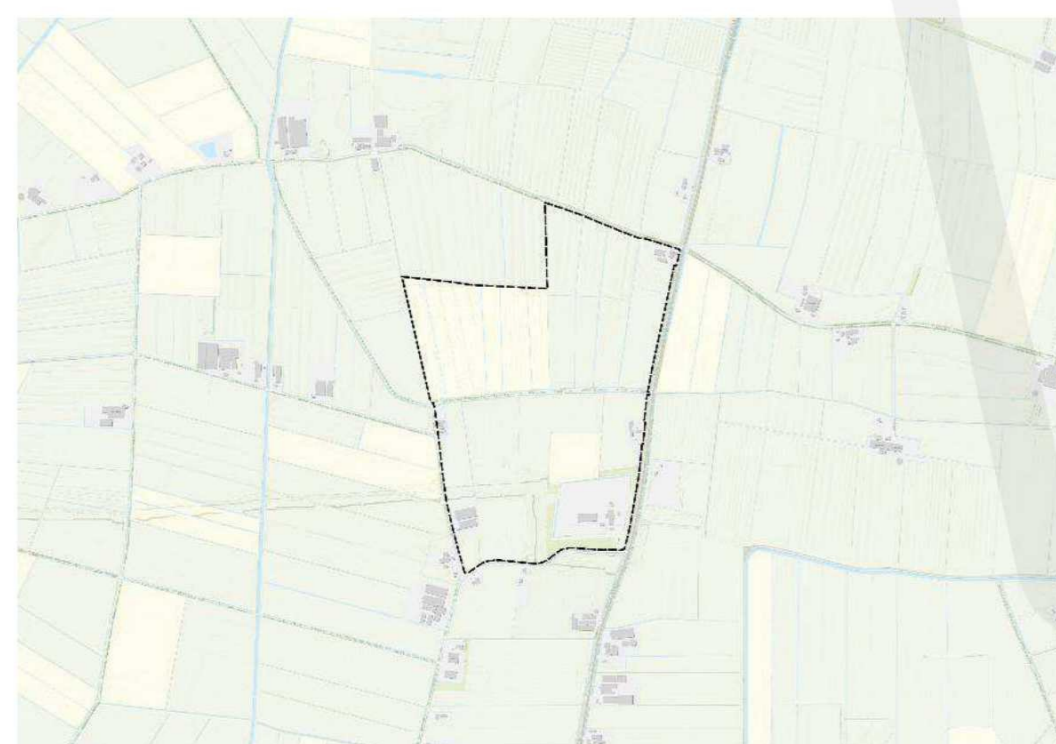
Dronten



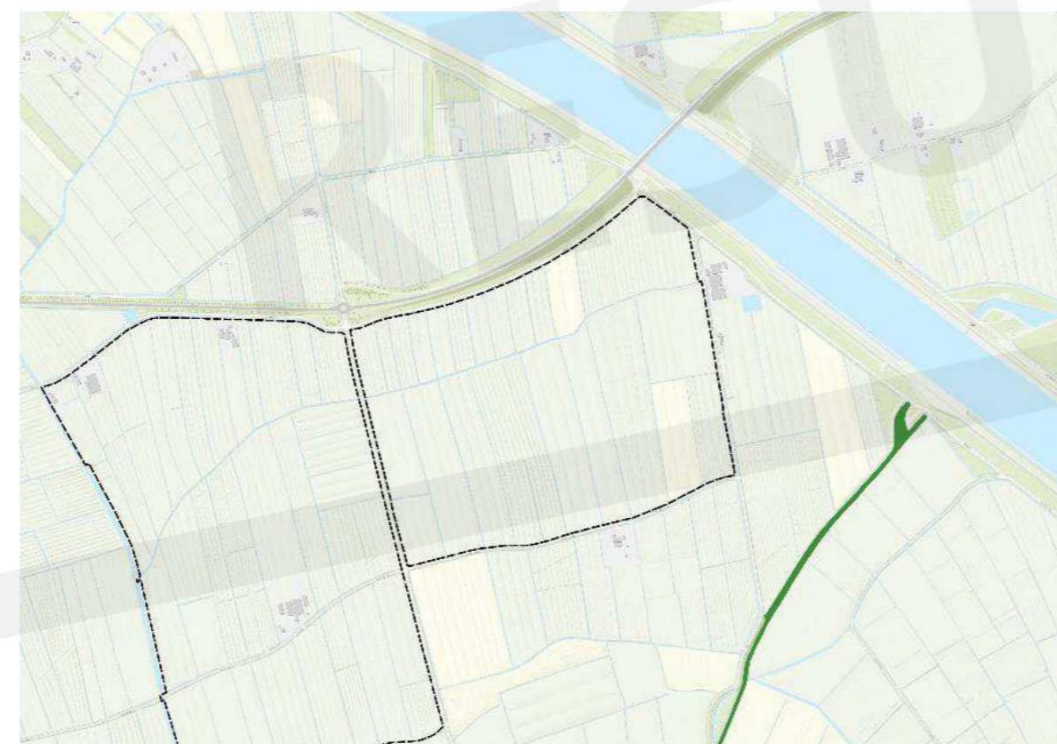
Dalfsen



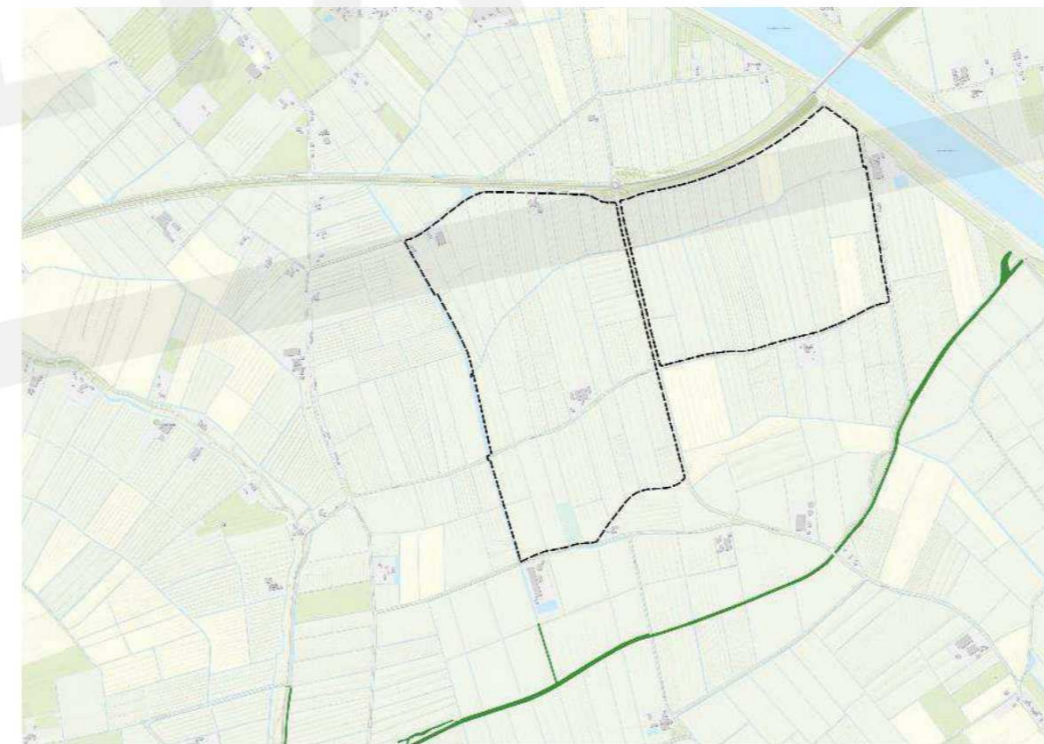
Weerselo



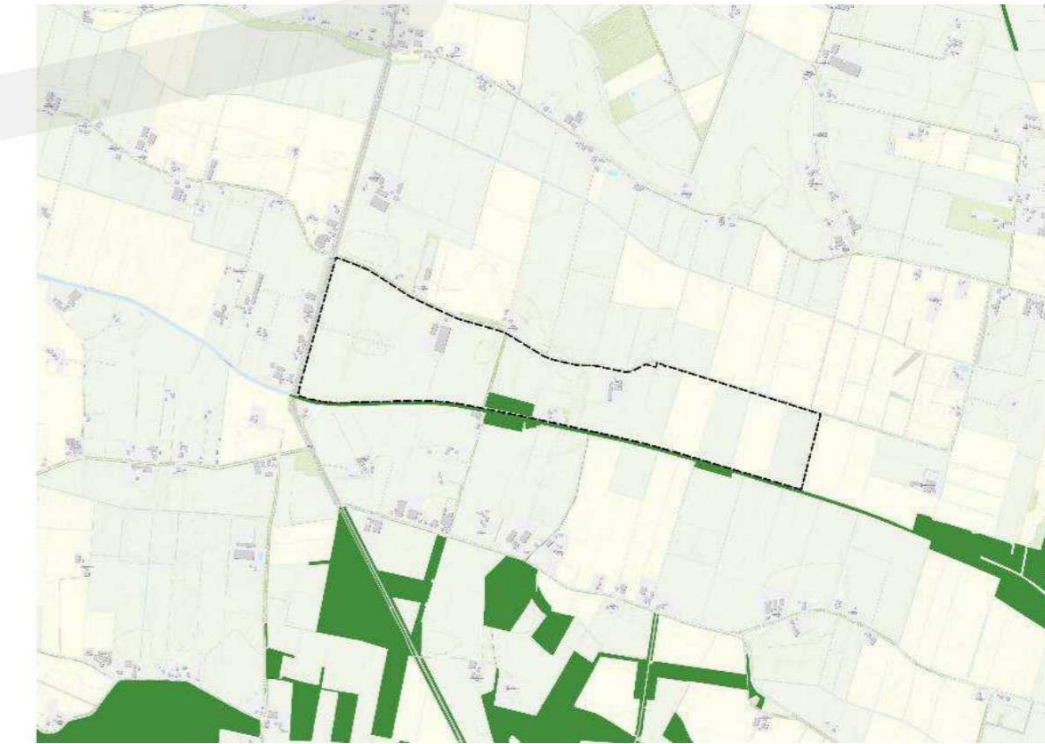
Zevenaar



Zoelen - Oost





Zoelen - West

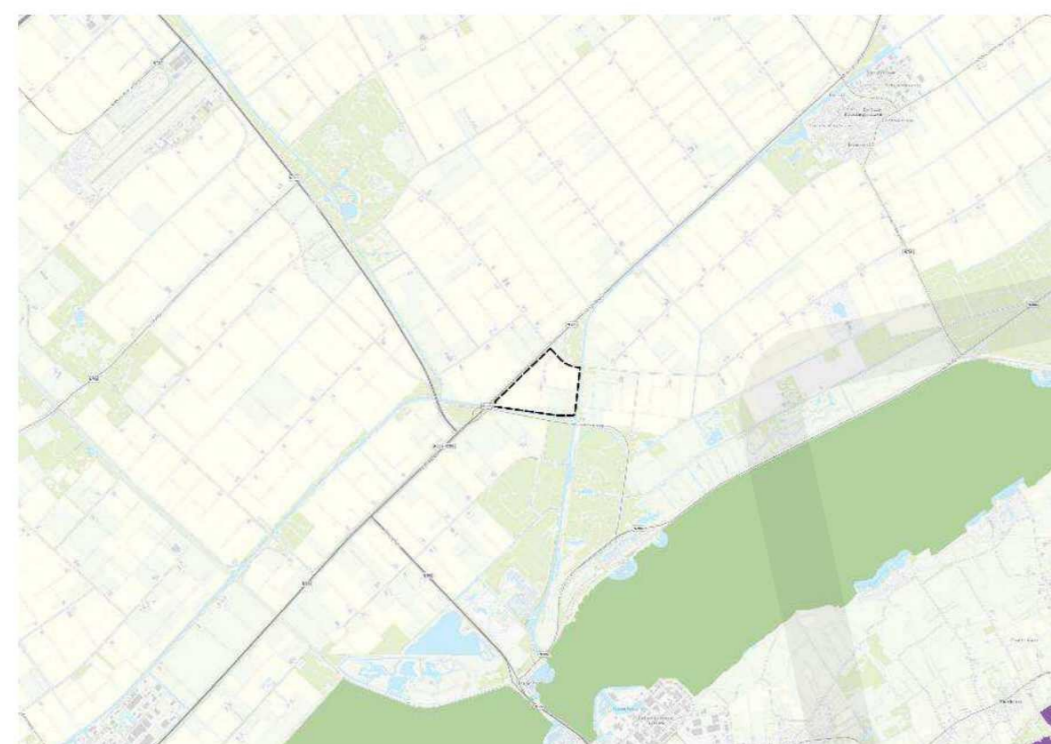


Hummelo

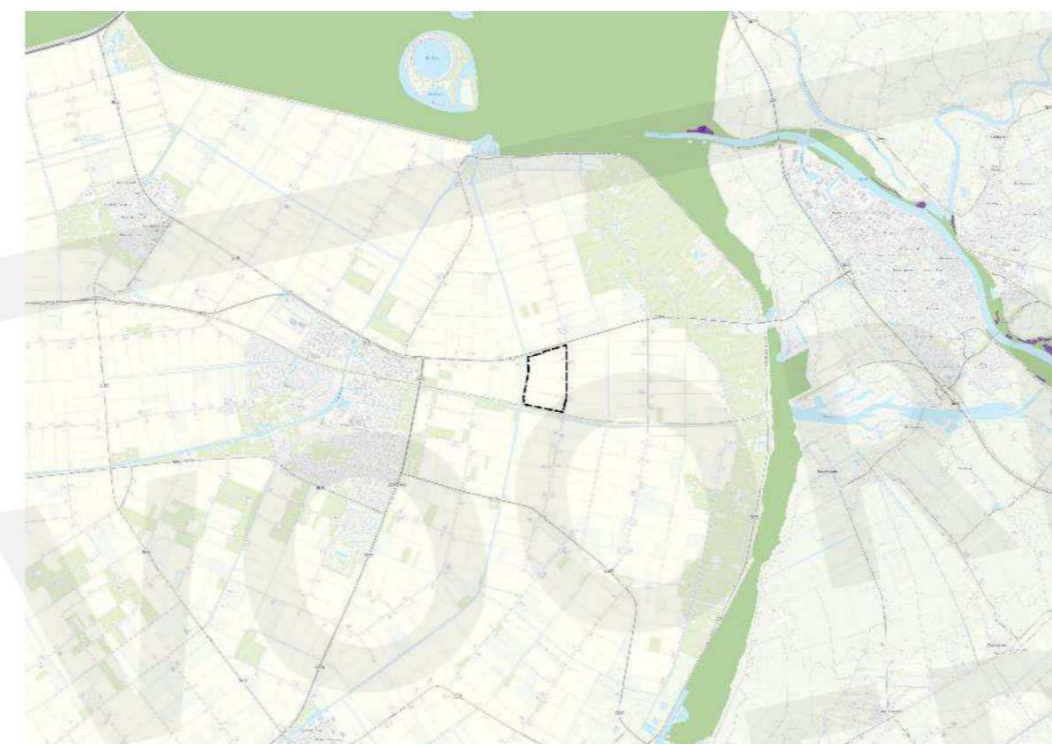


Natura 2000

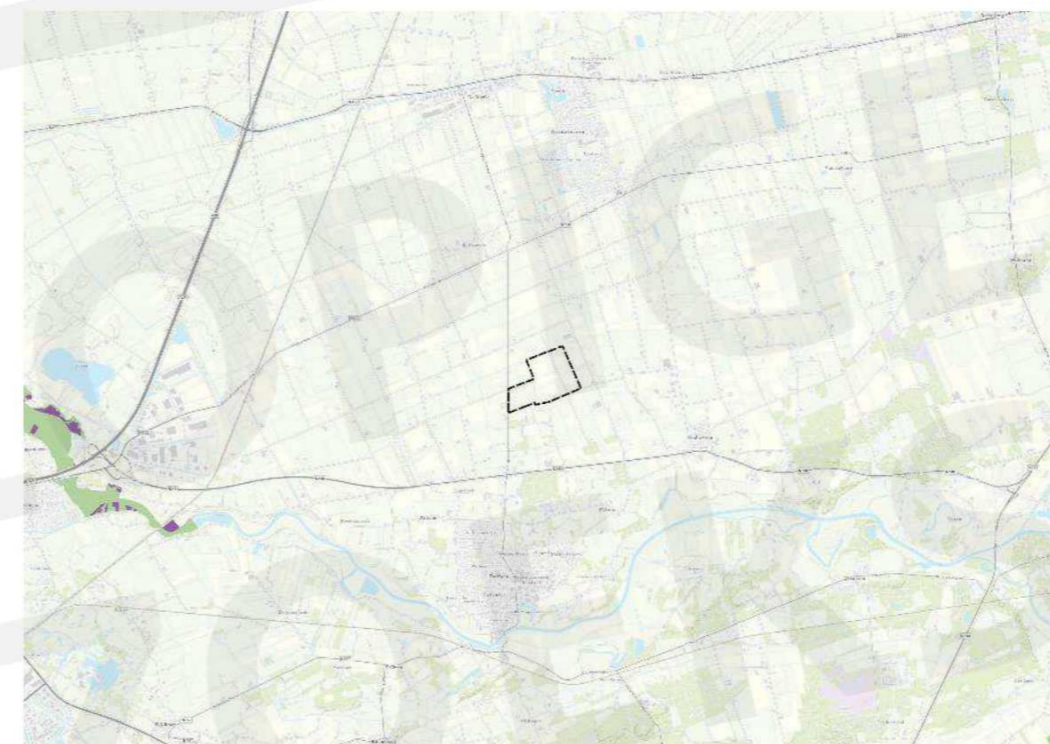
-  Natura 2000-gebieden
-  Stikstofgevoelige habitattypen binnen Natura2000



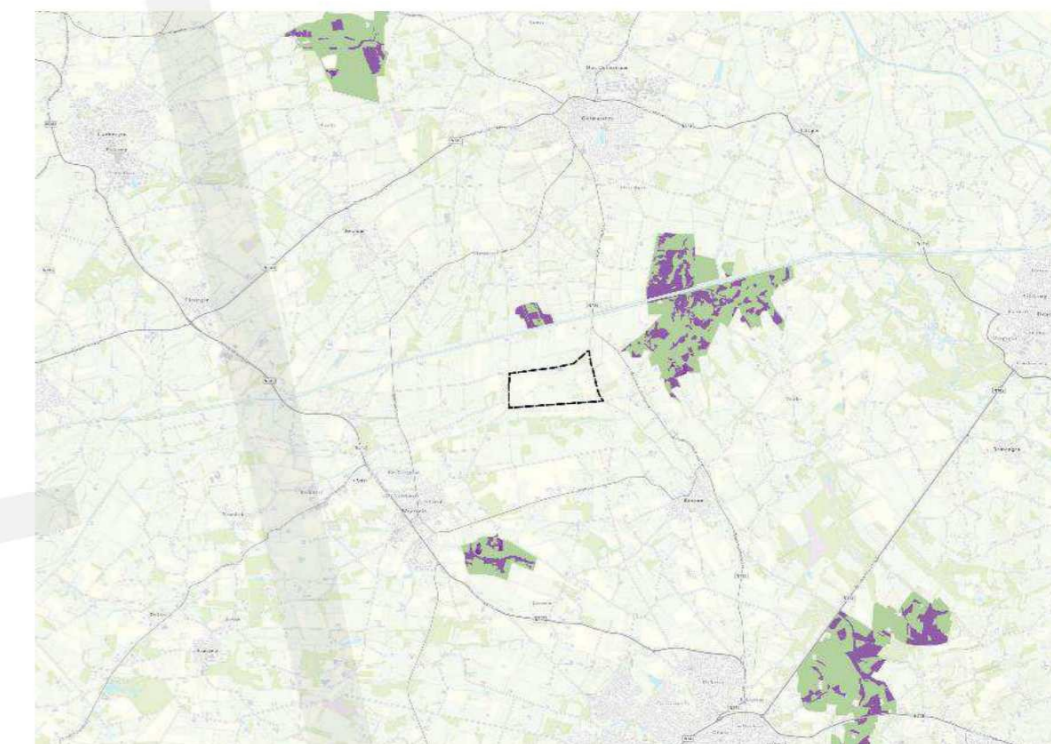
Biddinghuizen



Dronten



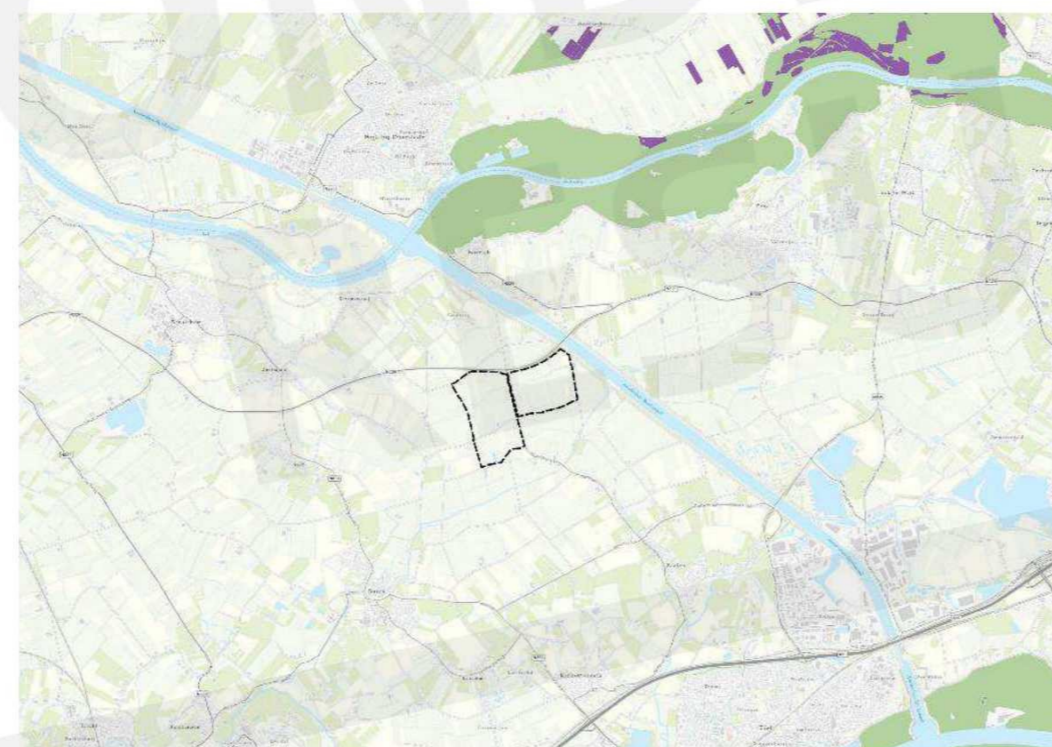
Dalfsen



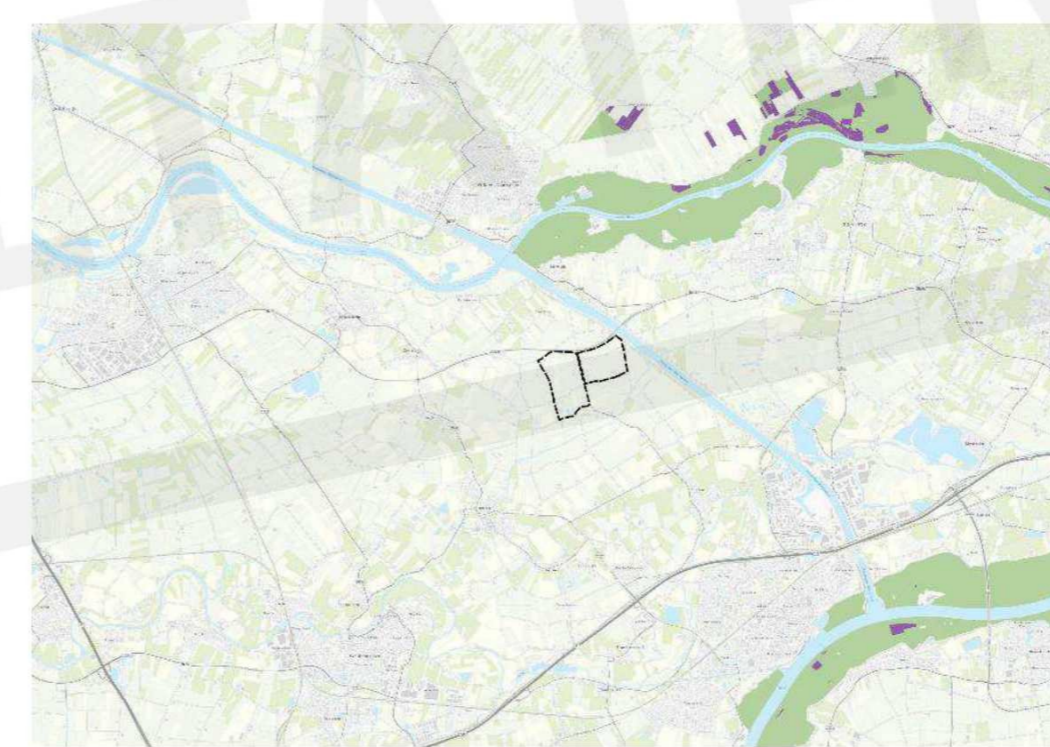
Weerselo



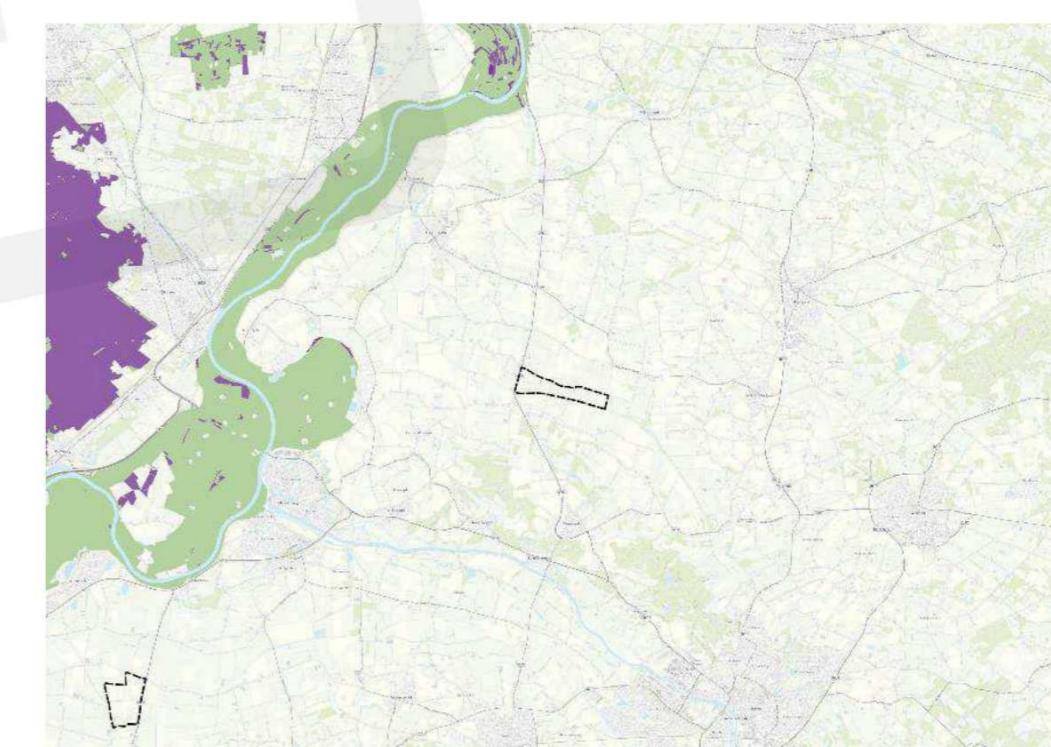
Zevenaar



Zoelen - Oost



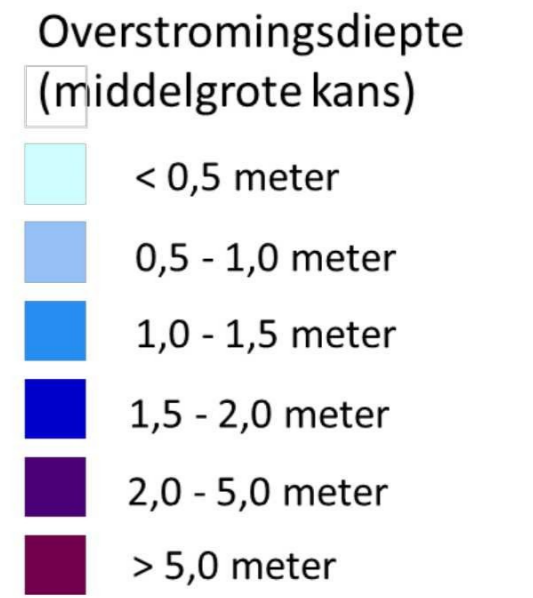
Zoelen - West



Hummelo



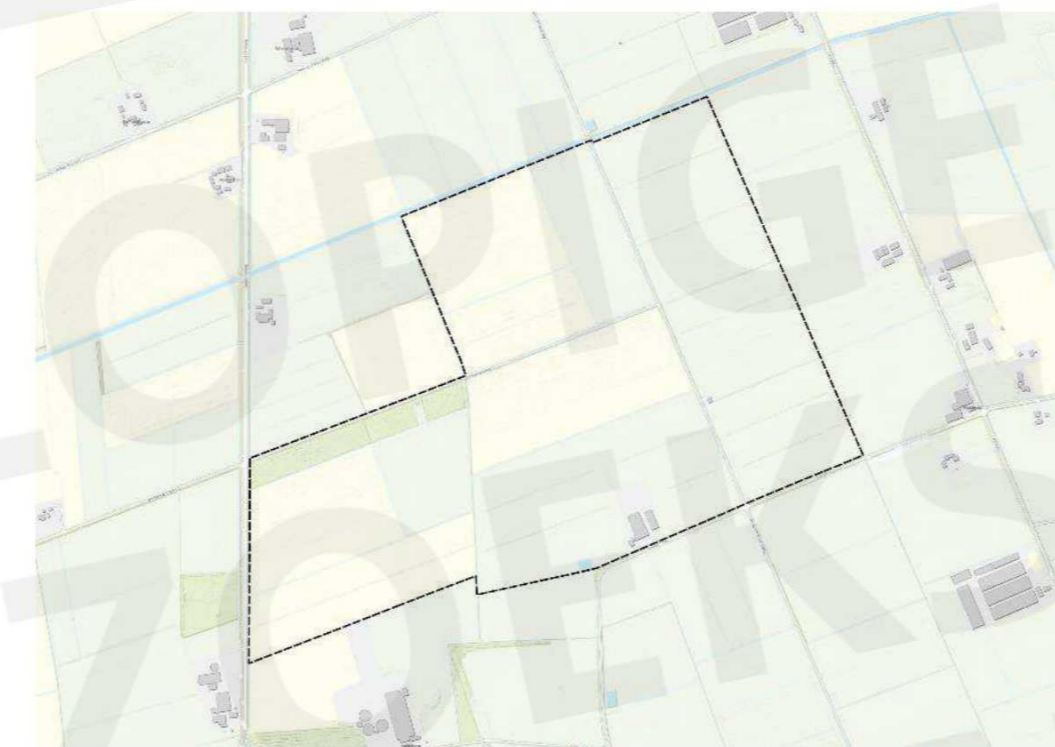
Overstromingen (1 keer per 100 jaar)



Biddinghuizen



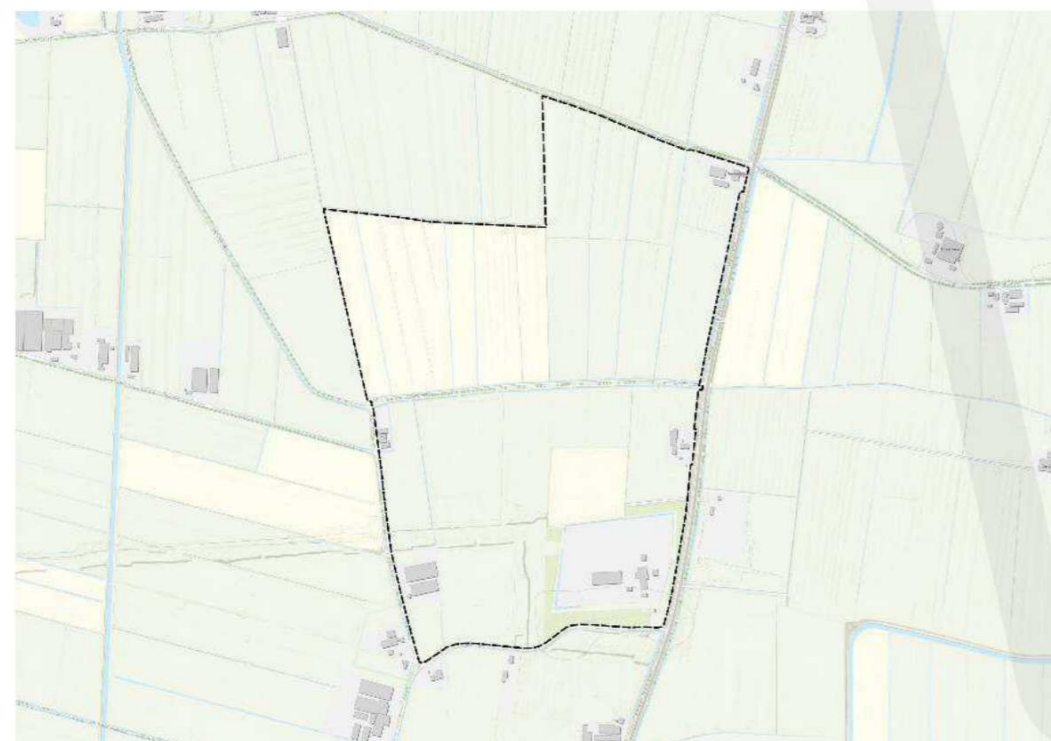
Dronten



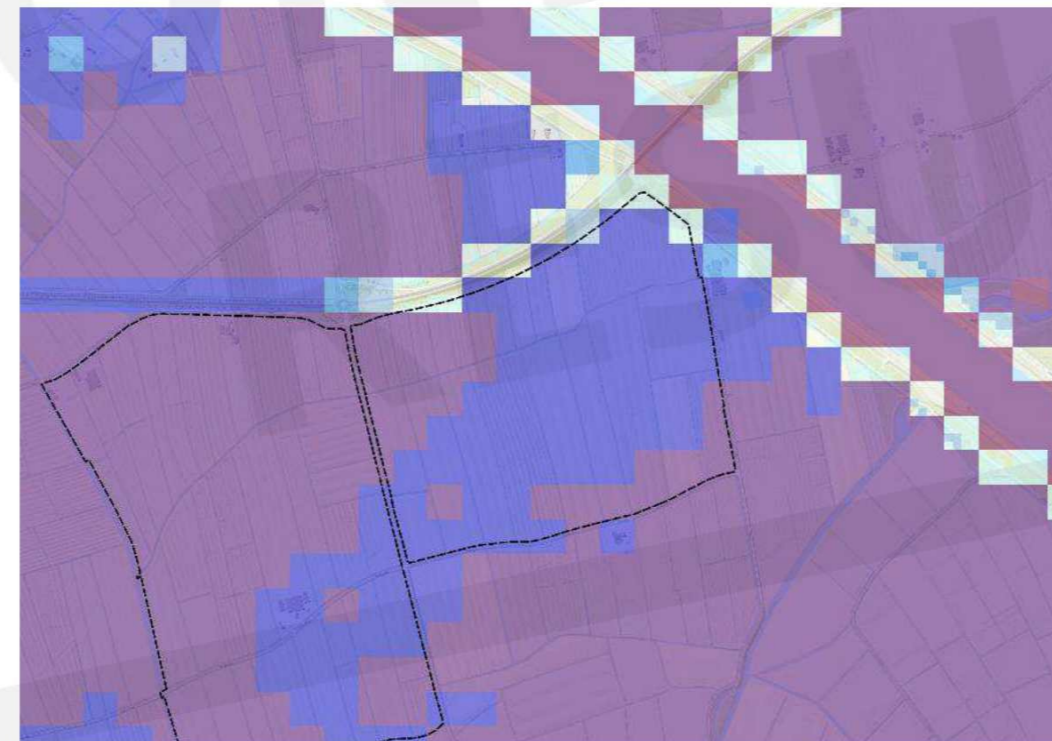
Dalfsen



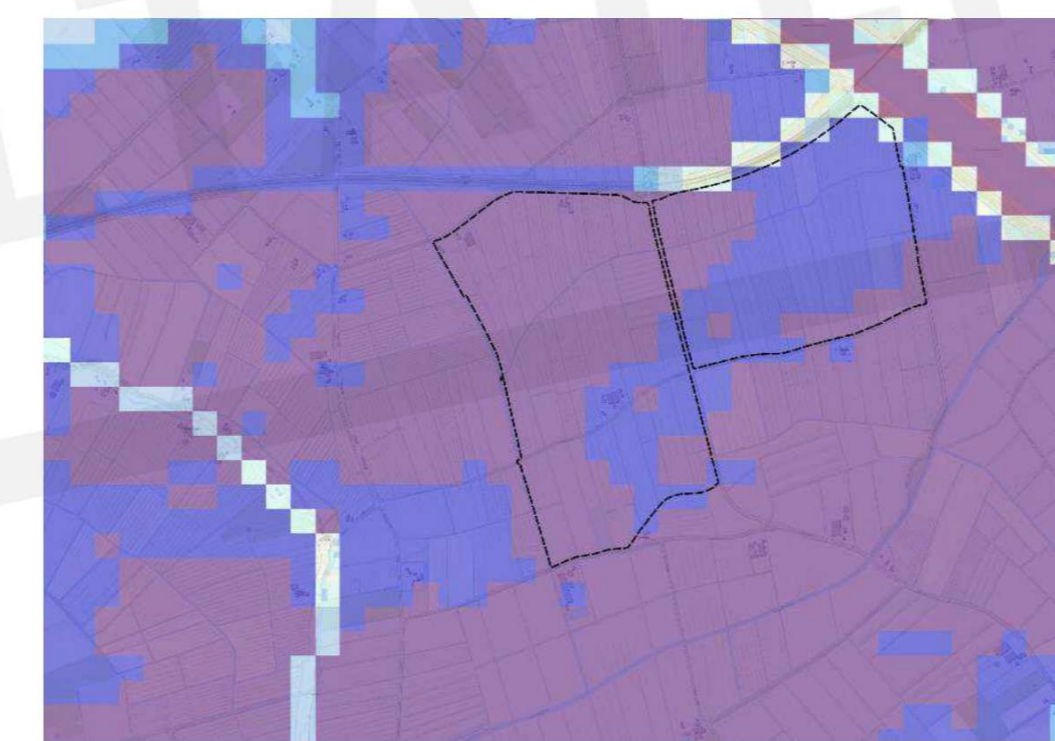
Weerselo



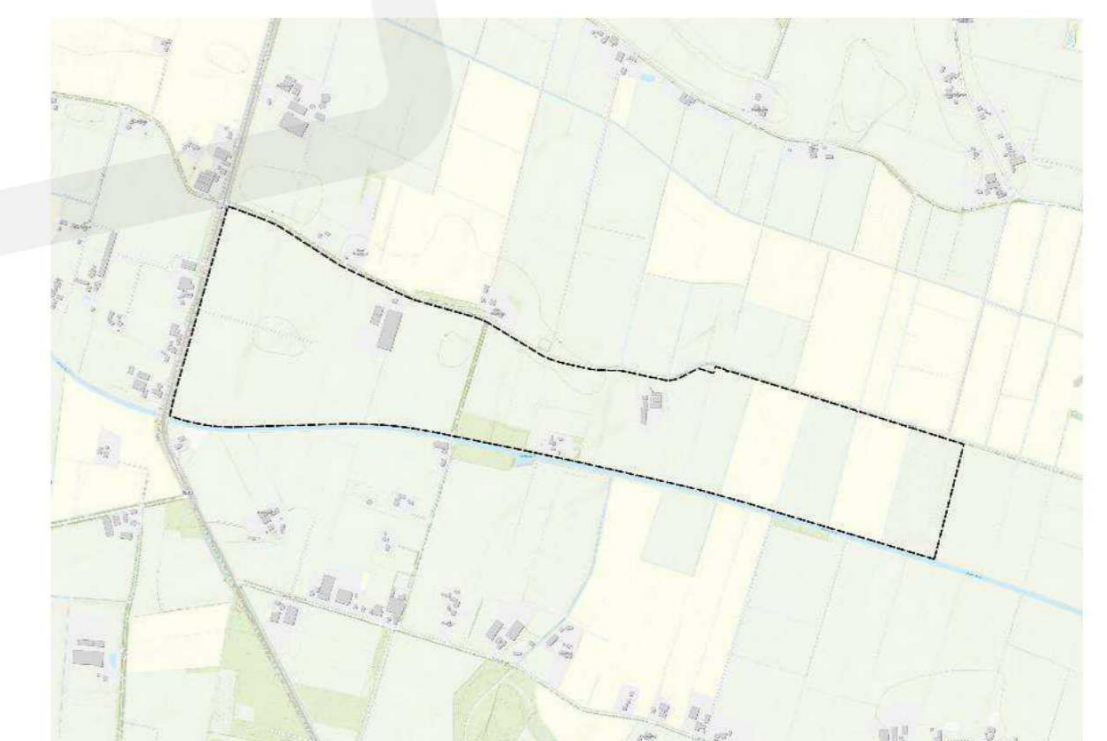
Zevenaar



Zoelen - Oost



Zoelen - West



Hummelo



Aanvulling vanuit zienswijze

Onderdeel	Aanvulling op de NRD
Meer specifieke locatie-alternatieven	<ul style="list-style-type: none">• Biddinghuizen, gemeente Dronten, Flevoland• Dronten, gemeente Dronten, Flevoland• Dalfsen, gemeente Dalfsen, Overijssel• Weerselo, gemeente Dinkelland, Overijssel• Hummelo, gemeente Bronckhorst, Gelderland• Zevenaar, gemeente Zevenaar, Gelderland• Zoelen Oost, gemeente Buren, Gelderland• Zoelen West, gemeente Buren, Gelderland
Uitbreiding onderzoek	<ul style="list-style-type: none">• Uitbreiding van het onderzoek naar het aspect trillingen





Ministerie van Defensie

Behoefte 4

oefenen en trainen met
explosieven

Overijssel | 10 juni 2024






Inhoudsopgave

- 1 Wat is de behoefte?
- 2 Eisen aan de locatie
- 3 Te onderzoeken alternatieven
- 4 Overzicht te onderzoeken thema's
- 5 Aanvulling vanuit zienswijze

















































Ruimte voor vragen





5 juli 2023
Start Nationaal
Programma Ruimte
voor Defensie
(kamerbrief NPRD)

18 dec 2023 – 12 feb 2024
Terinzagelegging NRD,
voor het indienen van
zienswijzen

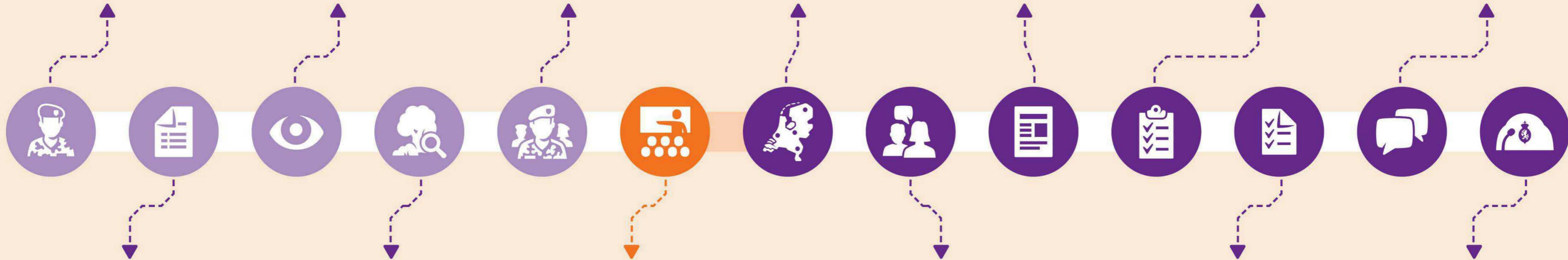
31 mei 2024
Reactie Ministerie
van Defensie op
ingediende zienswijzen
(nota van antwoord)

September 2024
Voorlopige
onderzoeksresultaten
planMER gereed

Begin 2025
Afronding planMER

Begin 2025
Vaststelling **Ontwerp**
Nationale Beleidsvisie
NPRD door het
kabinet (inclusief
voorkeursalternatieven)

2025
Reactie Ministerie
van Defensie
op ingediende
zienswijzen
(nota van antwoord)



15 dec 2023
Vaststelling Notitie reikwijdte
en detailniveau (NRD) door
het kabinet, als startschot
voor het onderzoek naar de
milieueffecten (planMER)

Januari t/m september 2024
Onderzoek naar de
milieueffecten van de
verschillende ruimte-
behoeften (planMER)


Juni – Juli 2024
Informatiebijeenkomsten
in iedere provincie

September – December 2024

- Aanvullende regionale
informatiebijeenkomsten voor locatie
specifieke behoeften
(met directe ruimtebehoefte)
- Gesprekken tussen Defensie en
medeoverheden over de uitkomsten
van de onderzoeken en mogelijke
(voorlopige) voorkeursalternatieven

Begin 2025
Terinzagelegging Ontwerp
Nationale Beleidsvisie
NPRD, voor het indienen
van zienswijzen

2025
Vaststelling Nationale
beleidsvisie NPRD
door kabinet



Toelichting grondslagen

In dit document kunt u secties vinden die onleesbaar zijn gemaakt. Deze informatie is achterwege gelaten op basis van de Wet open overheid (Woo). De letter die hierbij is vermeld correspondeert met de bijbehorende grondslag in onderstaand overzicht.

J Art. 5.1 lid 2 sub e

Het belang van de openbaarmaking van deze informatie weegt niet op tegen het belang van de eerbiediging van de persoonlijke levenssfeer van betrokkenen

T

Valt buiten reikwijdte van het verzoek