
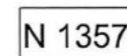
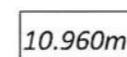





LEGENDA

-  Percelen waarop het voorkeursrecht van toepassing is.
-  Kadastrale grenzen en perceelnummer.
-  Kadastrale oppervlaktes.

Kaart behoort bij het besluit van de gemeenteraad van Wierden RAA-24-01659 d.d. 16-04-2024

Ind.
 Voorzitter 
 Griffier : 

 GEMEENTE WIERDEN Afd. Ruimtelijk Beheer en Realisatie Postbus 43 7640 AA Wierden T 0546-580800 F 0546-575915 BEZOEKADRES Pouliestraat 3 7642 EC Wierden	Project:		Gewijzigd:		Par:
	Betreft:		A		AR
	Voorkeursrecht, Weusteweg Wierden		B		
	Wierden N 1355, 1356, 1357, 2612, 2613, 2614, 2615, Totale oppervlakte 86.480m²		C		
Schaal:	1: 2500	tek.nr.T_2024_17	D		
Get.:	S. Apbak		format A3		
Datum:	25_03_2024				

