
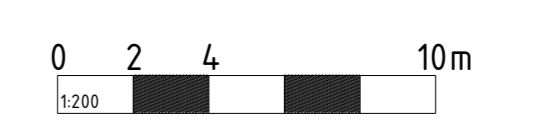
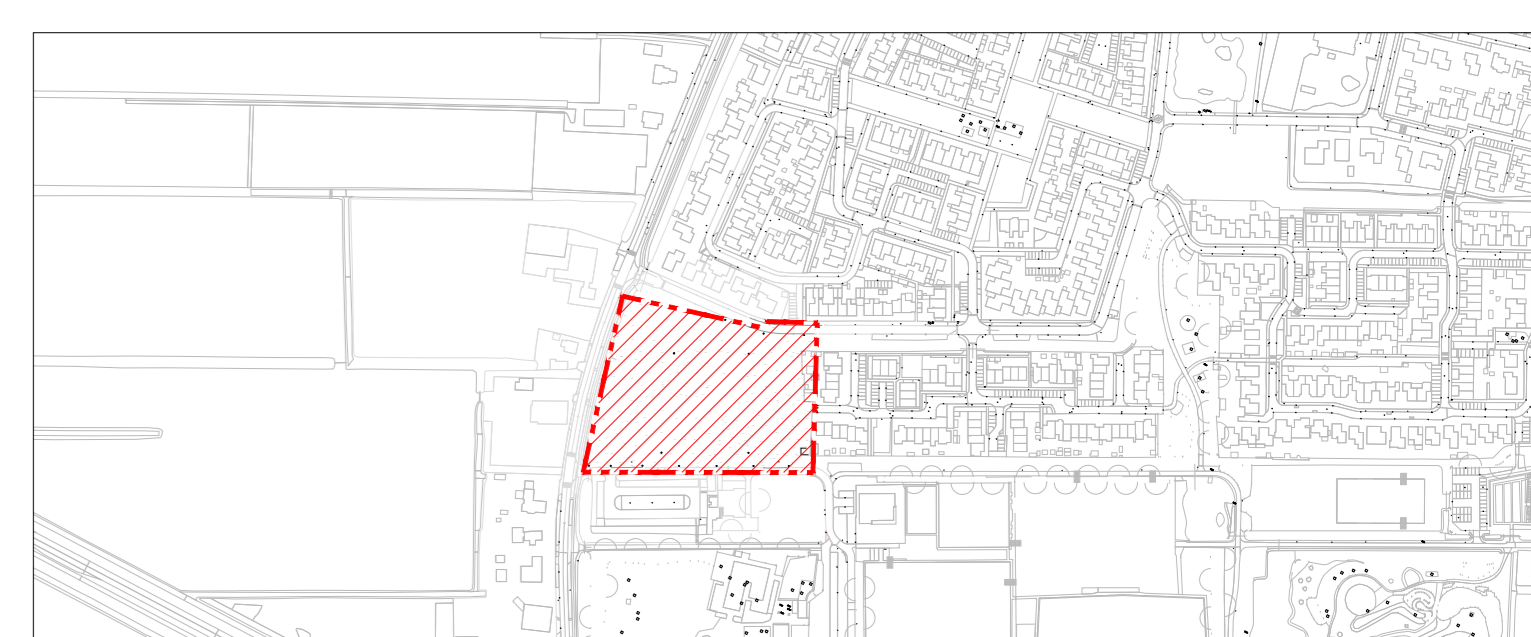
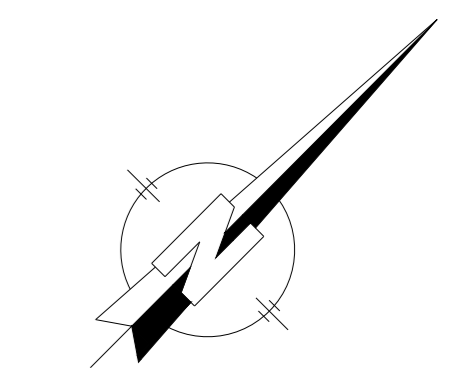


Legenda

-  Duiker
-  Talud kruin
-  Watertlijn
-  Hekwerk
-  Draaihek
-  Kruin projectie
-  Haag
-  Bijgebouw (Veranda) contour dakrand
-  Verharding Grasbetonsteen
-  Trottoirband 180x200
-  As weg
-  Kant asfalt
-  Kadastraalgrens
-  BGT
-  Zitbank
-  Boom
-  Kunstwerk stuw
-  Afvalbak
-  Lichtmast
-  Elektrakast
-  Terreinkast
-  Halfverharding Grasbetonsteen
-  Gras
-  Halfverharding Grasbetonsteen
-  Openverharding Straatbaksteen
-  Asfalt
-  Hoogte in m N.A.P.
-  Gemiddeld waterpeil
-  B.O.B.



Maten niet van tekening meten, doch geschreven maten aanhouden.
 Maten in meters, tenzij anders vermeld.
 Pelmaten in meters 1:0 v. N.A.P., tenzij anders vermeld.
 Materiaalmaten in mm, tenzij anders vermeld.
 Diameters in mm, tenzij anders vermeld.
 Deze situatie is niet bindend f.a.v. de exacte maten van grenzen en opstellen.
 De aangegeven hoogteaafvoering betreft de hoofdaafvoering van het geveeste profiel.
 Detailuitwerking door aannemer.



Wijziging		Datum wijziging		Gedraaid		Omschrijving		Versie		Documenttype		Blad		Aantal	
1	0							1		TEKENING	1	1	1	1	1
Aanjaagteam Versnellen Woningbouw Hoogwoud - Zuid 5															
Telegeschiedenis Ligging fov ontwerp Bovengrondse infra															
Tekening: [naam] Documentnr: [naam] Tekeningnr: [naam] 13-04-2026 Revisie: [naam]															
Gemeente Opmeer Schaal: 1:200 & 1:5000 Bestuursnr: [naam]															



Deze tekening is eigendom van Klein Geotech BV. Zij mag daarom noch gepubliceerd noch aan derden ter beschikking of heruitgave worden zonder toestemming.