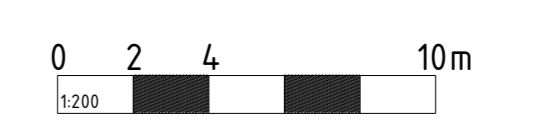
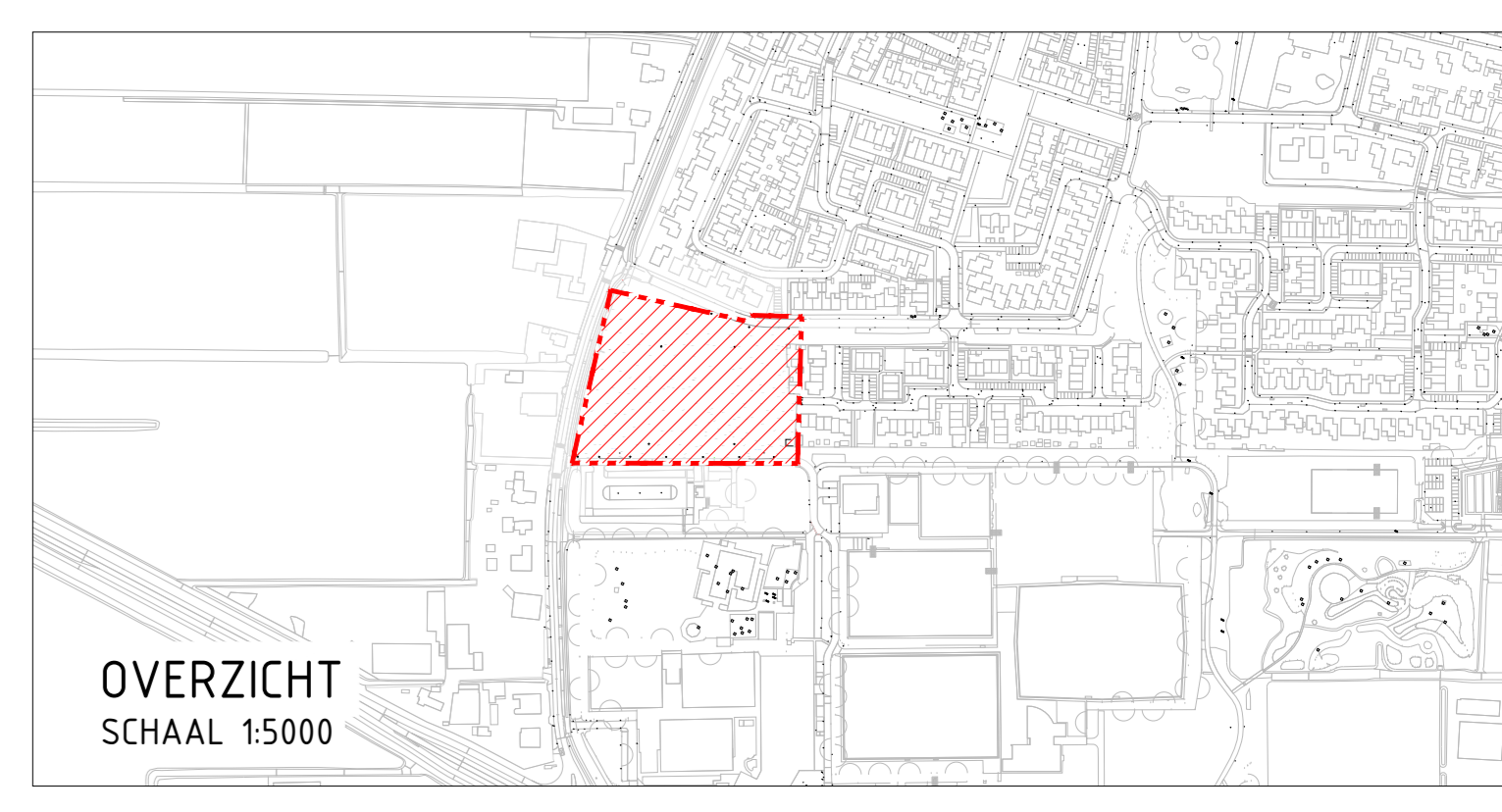
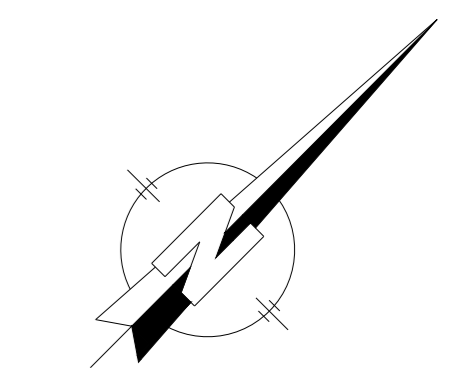


Legenda

- Duiker
- Talud kruin
- Waterlijn
- Hekwerk
- Draaihek
- Kruin projectie
- Haag
- Bijgebouw (Veranda) contour dakrand
- Verharding Grasbetonsteen
- Trottoirband 180x200
- As weg
- Kant asfalt
- Kadastraalgrens
- BGT
- Zitbank
- Boom
- Kunstwerk stuw
- Afvalbak
- Lichtmast
- Elektrakast
- Terreinkast
- Halfverharding Grasbetonsteen
- Gras
- Halfverharding Grasbetonsteen
- Openverharding Straatbaksteen
- Asfalt
- Hoogte in m N.A.P.
- Gemiddeld waterpeil
- B.O.B.



Maten niet van tekening meten, doch geschreven maten aanhouden.
 Maten in meters, tenzij anders vermeld.
 Pelmaten in meters f.o.v. N.A.P., tenzij anders vermeld.
 Materiaalmaten in mm, tenzij anders vermeld.
 Diameters in mm, tenzij anders vermeld.
 Deze situatie is niet bindend f.a.v. de exacte maten van grenzen en opstellen.
 De aangegeven hoogtemaatvoering betreft de hoofdmaatvoering van het gewenste profiel.
 Detailuitwerking door aannemer.



Wissig: Datum wissig		Gekende: Omschrijving		Versie		Documentsoort		Blad		Aantal	
Uitgevoerd	HSH	Projectleider	JRL	Goedgekeurd	JRL	TEKENING	1	1	1	1	1
Aanjaagteam Versnellen Woningbouw											
Hoogwoud - Zuid 5											
Gemeente Opmeer											Schaal 1:200 & 1:5000 Bestemmingsplan
Tevens gestrippt Revisie Bovengrondse infra											
Tekeningnummer: 13-04-2026 Documenttitel: Hoogwoud Zuid 5 Projectnummer: 2626 - 260408 - 100 Revisie: 2626											