












## Bijlage 1: Behoort bij besluit Raad d.d. 29.09.2022

### Lijst van eigenaren en/of zakelijk gerechtigden Wet voorkeursrecht gemeenten

Lijst van aangewezen percelen of perceelsgedeelten in de kadastrale gemeente Opmeer, secties C en U, waarop de artikelen 10 tot en met 15, 24 en 26 van de Wet voorkeursrecht gemeenten van toepassing zijn, zoals deze voorkomen op de overzichtstekening met nummer 01 van 12 juli 2022 van het gebied "Hoogwoud-Oost" in de gemeente Opmeer, naar de rechtstoestand van 12 juli 2022.

Perceel/kadastrale aanduiding	Aangewezen grootte m2	Totale grootte m2	Ten name van:
Opmeer C 840	500	500	[REDACTED]
Opmeer C 1292	1480	1480	[REDACTED]
Opmeer C 1384	3115	3115	[REDACTED]
Opmeer C 1385	13470	13470	[REDACTED]
Opmeer C 1386	540	540	[REDACTED]
Opmeer C 1387	3040	3040	Eigendom belast met Opstalrecht Nutsvoorzieningen op (gedeelte van) perceel: [REDACTED] Opstalrecht Nutsvoorzieningen op (gedeelte van) perceel: Gemeente Opmeer, Klaproos 1, 1716 VS Opmeer

Opmeer C 1919	390	390	[REDACTED]
Opmeer C 1920	25045	25045	[REDACTED]
Opmeer U 357	1890	9110	Hoogheemraadschap Hollands Noorderkwartier, Stationsplein 136, 1703 WC Heerhugowaard
Opmeer U 358	3375	3375	Hoogheemraadschap Hollands Noorderkwartier, Stationsplein 136, 1703 WC Heerhugowaard
Opmeer U 372	135165	135165	[REDACTED]
Opmeer U 378	36490	36490	Stichting Landschap Noord-Holland, Schuine Hondsboschelaan 45a, 1851 HN Heiloo
Opmeer U 380	10990	10990	Stichting Landschap Noord-Holland, Schuine Hondsboschelaan 45a, 1851 HN Heiloo
Opmeer U 382	101035	101035	[REDACTED]
Opmeer U 392	1010	1010	[REDACTED]
Opmeer U 393	575	575	[REDACTED]
Opmeer U 394	39	39	[REDACTED]

Opmeer U 395	478	478	
Opmeer U 396	16	16	
Opmeer U 397	473	473	
Opmeer U 398	230	230	
Opmeer U 399	1090	1090	
Opmeer U 400	1850	1850	
Opmeer U 401	435	435	
Opmeer U 402	1660	1660	
Opmeer U 403	1230	1230	
Opmeer U 404	575	575	
Opmeer U 405	990	990	

Opmeer U 406	500	500	[REDACTED]
Opmeer U 407	75	75	[REDACTED]
Opmeer U 408	805	805	[REDACTED]
Opmeer U 412	20845	20845	[REDACTED]
Opmeer U 422	77220	77220	[REDACTED]
Opmeer U 423	27535	27535	Stichting Landschap Noord-Holland, Schuine Hondsboschelaan 45a, 1851 HN Heiloo
Opmeer U 435	975	975	Hoogheemraadschap Hollands Noorderkwartier, Stationsplein 136, 1703 WC Heerhugowaard
Opmeer U 436	10705	10705	Stichting Landschap Noord-Holland, Schuine Hondsboschelaan 45a, 1851 HN Heiloo
Opmeer U 437	645	645	Eigendom belast met Opstalrecht Nutsvoorzieningen op (gedeelte van) perceel: [REDACTED] Opstalrecht Nutsvoorzieningen op (gedeelte van) perceel: Gemeente Opmeer, Klaproos 1, 1716 VS Opmeer
Opmeer U 438	400	400	[REDACTED]

Opmeer U 439	80	80	Liander N.V., Velperweg 1, 6824 BZ Arnhem
Opmeer U 440	116195	116195	[REDACTED]
Opmeer U 442	2515	2515	[REDACTED]
Opmeer U 453	283.535	283.535	[REDACTED]
Opmeer U 464	10.165	10.165	Stichting Landschap Noord-Holland, Schuine Hondsboschelaan 45a, 1851 HN Heiloo
Opmeer U 467	4.315	4.315	Hoogheemraadschap Hollands Noorderkwartier, Stationsplein 136, 1703 WC Heerhugowaard
Opmeer U 506	13.635	13.635	Eigendom belast met zakelijk recht als bedoeld in artikel 5, lid 3, onder b, van de Belemmeringenwet Privaatrecht: [REDACTED] Zakelijk recht als bedoeld in artikel 5, lid 3, onder b, van de Belemmeringenwet Privaatrecht: Hoogheemraadschap Hollands Noorderkwartier, Stationsplein 136, 1703 WC Heerhugowaard
Opmeer U 507	950	950	Eigendom belast met zakelijk recht als bedoeld in artikel 5, lid 3, onder b, van de Belemmeringenwet Privaatrecht: [REDACTED] Zakelijk recht als bedoeld in artikel 5, lid 3, onder b, van de Belemmeringenwet Privaatrecht: Hoogheemraadschap Hollands Noorderkwartier, Stationsplein 136, 1703 WC Heerhugowaard
Opmeer U 510	972	972	Eigendom belast met Opstalrecht Nutsvoorzieningen op (gedeelte van) perceel: [REDACTED]

			Opstalrecht Nutsvoorzieningen op (gedeelte van) perceel: Gemeente Opmeer, Klaproos 1, 1716 VS Opmeer
Opmeer U 524	1610	1610	<p>[REDACTED]</p> <p>[REDACTED]</p> <p>[REDACTED]</p>
Opmeer U 525	49770	49770	<p>Eigendom belast met zakelijk recht als bedoeld in artikel 5, lid 3, onder b, van de Belemmeringenwet Privaatrecht</p> <p>Eigendom belast met Opstalrecht Nutsvoorzieningen op (gedeelte van) perceel:</p> <p>[REDACTED]</p> <p>Opstalrecht Nutsvoorzieningen op (gedeelte van) perceel: Gemeente Opmeer, Klaproos 1, 1716 VS Opmeer</p> <p>Zakelijk recht als bedoeld in artikel 5, lid 3, onder b, van de Belemmeringenwet Privaatrecht: Liander N.V, Velperweg 1, 6824 BZ Arnhem</p>
Opmeer U 540	9300	9300	<p>Eigendom belast met zakelijk recht als bedoeld in artikel 5, lid 3, onder b, van de Belemmeringenwet Privaatrecht</p> <p>Eigendom belast met Opstalrecht Nutsvoorzieningen op (gedeelte van) perceel:</p> <p>[REDACTED]</p> <p>Opstalrecht Nutsvoorzieningen op (gedeelte van) perceel: Gemeente Opmeer, Klaproos 1, 1716 VS Opmeer</p> <p>Zakelijk recht als bedoeld in artikel 5, lid 3, onder b, van de Belemmeringenwet Privaatrecht: Gemeente Opmeer, Klaproos 1, 1716 VS Opmeer</p>
Opmeer U 574	3020	3340	Gemeente Opmeer, Klaproos 1, 1716 VS Opmeer
Opmeer U 575	8307	10215	Eigendom belast met zakelijk recht als bedoeld in artikel 5, lid 3, onder b, van de Belemmeringenwet Privaatrecht:

			<p>[REDACTED]</p> <p>Zakelijk recht als bedoeld in artikel 5, lid 3, onder b, van de Belemmeringenwet Privaatrecht: Gemeente Opmeer, Klaproos 1, 1716 VS Opmeer</p>
Opmeer U 1006	12075	12075	[REDACTED]
Opmeer U 1020	825	825	[REDACTED]
Opmeer U 1033	18803	18803	<p>Eigendom belast met Opstalrecht Nutsvoorzieningen op (gedeelte van) perceel: [REDACTED]</p> <p>Opstalrecht Nutsvoorzieningen op (gedeelte van) perceel: Gemeente Opmeer, Klaproos 1, 1716 VS Opmeer</p>
Opmeer U 1034	3313	8530	<p>Eigendom belast met Opstalrecht Nutsvoorzieningen op (gedeelte van) perceel: [REDACTED]</p> <p>Opstalrecht Nutsvoorzieningen op (gedeelte van) perceel: Gemeente Opmeer, Klaproos 1, 1716 VS Opmeer</p>
Opmeer U 1053	66945	66945	[REDACTED]
Opmeer U 1054	34335	34335	[REDACTED]
Opmeer U 1087	50	50	[REDACTED]
Opmeer U 1088	309	309	<p>Eigendom belast met Opstalrecht Nutsvoorzieningen op (gedeelte van) perceel: [REDACTED]</p>





Opmeer U 816	1738	1738	[REDACTED]
Opmeer U 815	2817	2817	[REDACTED]
Opmeer U 812	910	910	[REDACTED]
Opmeer U 811	410	410	[REDACTED]
Opmeer U 810	410	410	[REDACTED]
Opmeer U 809	1020	1020	[REDACTED]
Opmeer U 808	3020	3020	[REDACTED]
Opmeer U 729	36755	36755	[REDACTED]
Opmeer U 728	115	115	[REDACTED]
Opmeer U 727	57180	57180	Stichting Landschap Noord-Holland, Schuine Hondsboschelaan 45a, 1851 AE Heiloo
Opmeer U 726	350	350	Hoogheemraadschap Hollands Noorderkwartier, Stationsplein 136, 1703 WC Heerhugowaard

Opmeer U 725	33590	33590	[REDACTED]
Opmeer U 724	795	795	Hoogheemraadschap Hollands Noorderkwartier, Stationsplein 136, 1703 WC Heerhugowaard
Opmeer U 723	10	10	Hoogheemraadschap Hollands Noorderkwartier, Stationsplein 136, 1703 WC Heerhugowaard
Opmeer U 722	1630	1630	[REDACTED]
Opmeer U 704	51710	51710	[REDACTED]
Opmeer U 571	495	495	[REDACTED]
Opmeer U 570	310	310	[REDACTED]
Opmeer U 526	48685	48685	[REDACTED]