Z-Waarde: Toekomstig maaiveld +6.37					
Coördinaten nieuw station					
Hoekpunt 1:	X=213143.07	Y=566371.38	Hoekpunt 2:	X=213141.60	Y=566373.34
Hoekpunt 3:	X=213146.50	Y=566376.98	Hoekpunt 4:	X=213147.96	Y=566375.02

Kadastrale Gemeente: Duurswoude, Sectie: D, Perceel: 1178					
Coördinaten grond					
Hoekpunt A:	X=213142.12	Y=566369.11	Hoekpunt B:	X=213139.13	Y=566373.14
Hoekpunt C:	X=213147.36	Y=566379.26	Hoekpunt D:	X=213150.36	Y=566375.23

Te kopen grond 52 m²

Kadaster grens

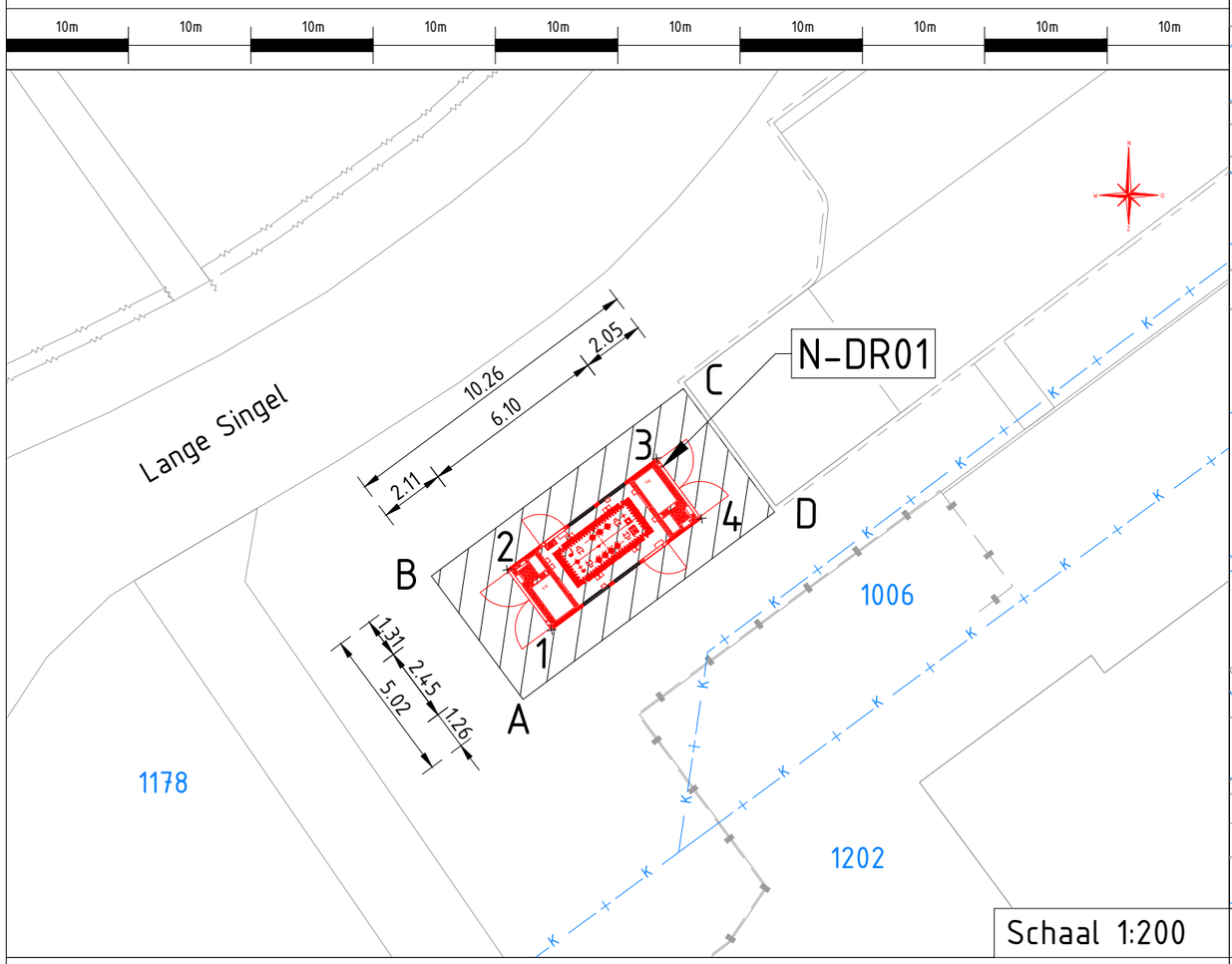

Schaal 1:200

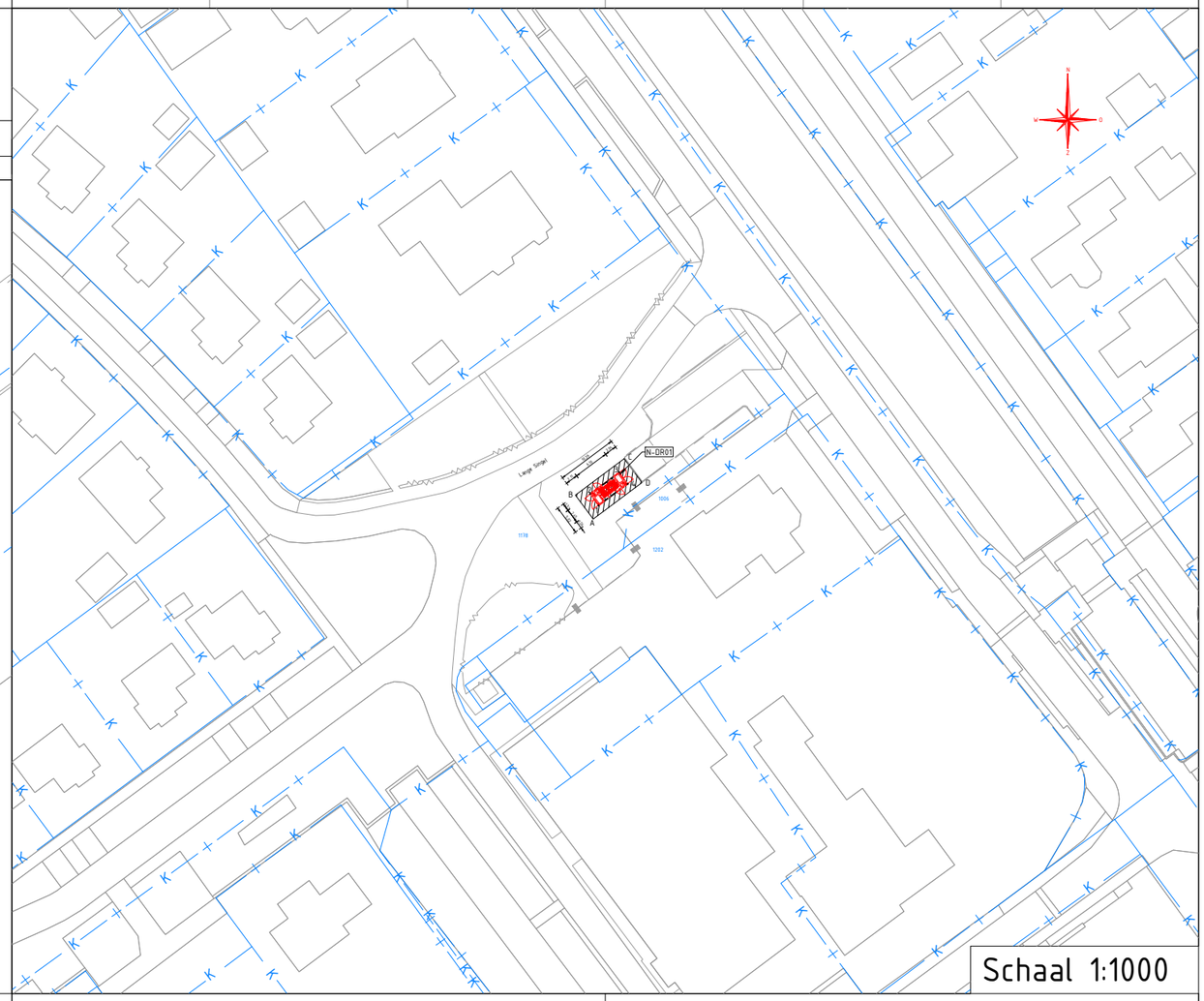

Schaal 1:1000

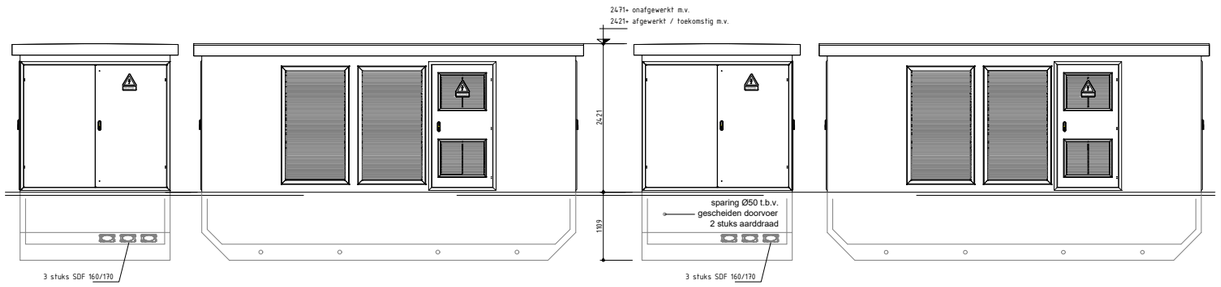

LINKER ZIJGEVEL (1-2) VOORGEVEL (1-4) RECHTER ZIJGEVEL (3-4) ACHTERGEVEL (2-3)

Schaal 1:100

Datum:

Paraaf eigenaar:

Datum:

Paraaf Liander:

Netaanpassing 20kV Landelijk gebied Oosterwolde Noord
Situatietekening-N-DR01-BatenburgTypeDR
Duurswoude-D-1178

Liander
onderdeel van alliander

Gemeente: Opsterland			
Get. : RB	Datum: 26-11-2025		
Wijz. A :	Datum:	Par.:	
Wijz. B :	Datum:	Par.:	
Wijz. C :	Datum:	Par.:	
Engineer : FJ			

Beheerkaart :			
Datum	: 26-11-2025		
Status	: Definitief		
Schaal	: 1:200		
Discipline	: E-MS		
Blad nr: 001		Formaat: A3	
CS nr:			
Regio: NHN & Friesland - IPN			
Case nr: 329834			