

Z-Waarde: Huidig maaiveld is toekomstig maaiveld

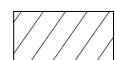
Kadastrale Gemeente: Gorredijk, Sectie: C, Perceel: 4968

Coördinaten nieuw station

Coördinaten grond

Hoekpunt 1:	X=200491.76	Y=556946.40	Hoekpunt 2:	X=200490.70	Y=556944.86
Hoekpunt 3:	X=200487.69	Y=556946.93	Hoekpunt 4:	X=200488.76	Y=556948.48

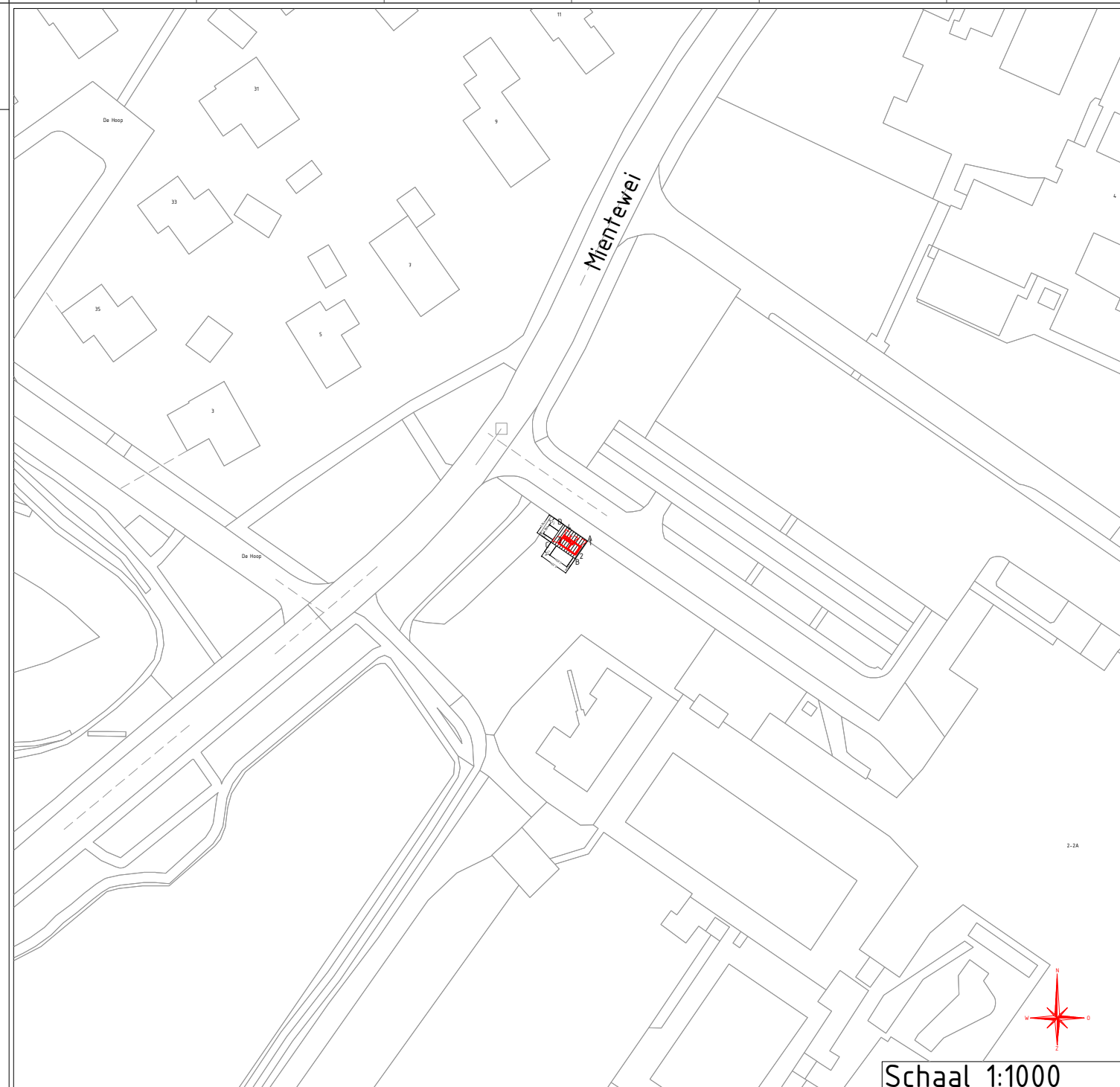
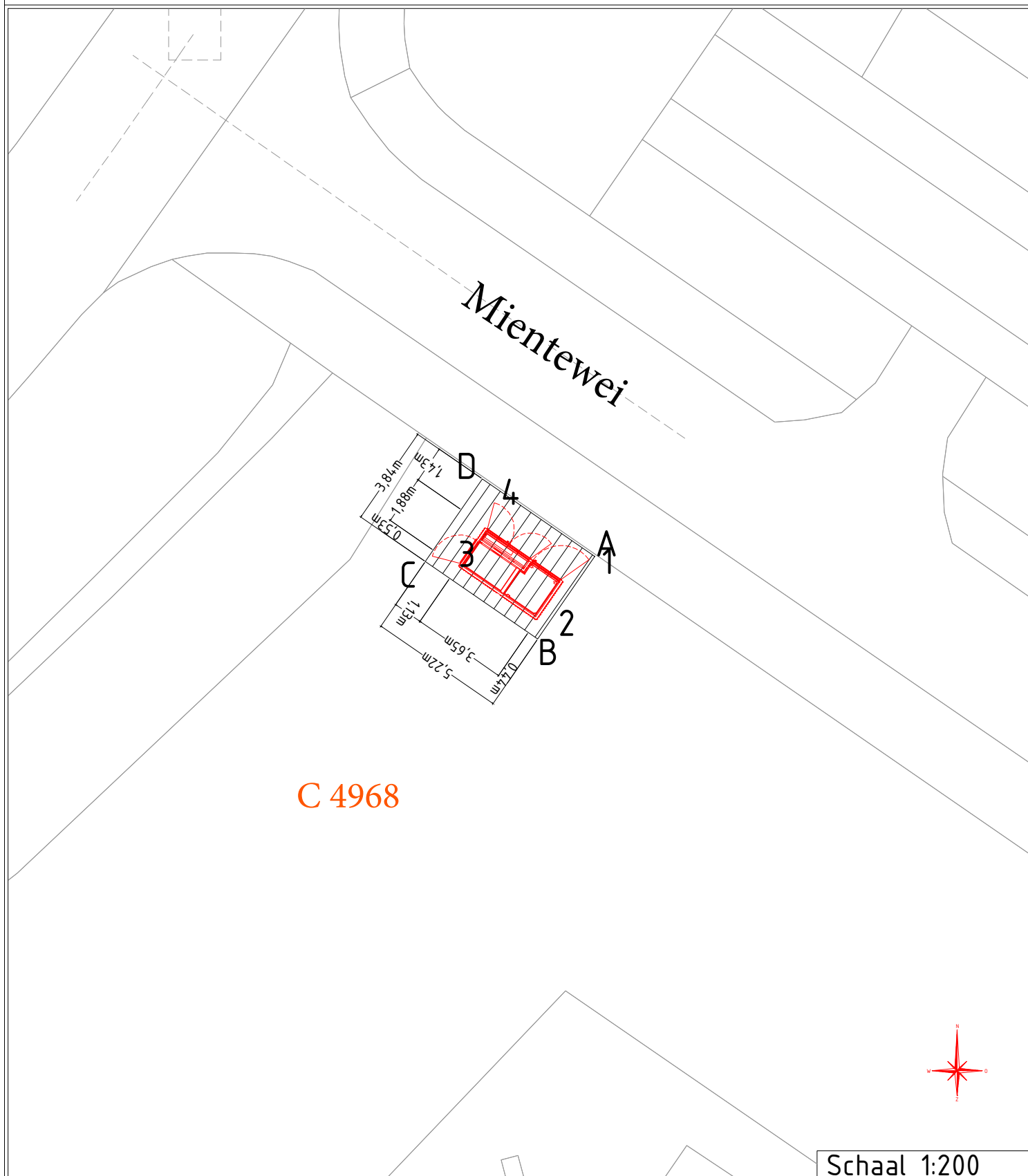
Hoekpunt A:	X=200492.94	Y=556947.33	Hoekpunt B:	X=200490.76	Y=556944.17
Hoekpunt C:	X=200486.46	Y=556947.13	Hoekpunt D:	X=200488.64	Y=556950.30



In eigendom te verkrijgen 20 m<sup>2</sup> grond



Kadaster grens



MIENTEWEEI 2 \ Gorredijk  
 Behuizing nr. 0 108 201  
 Stationstekening MIENTEWEEI 2 A-A NB / Alfen Pacto25

Beheerkaart :	
Datum :	30-10-2023
Status :	Voorbereiding
Schaal :	1:200/1:1000
Discipline :	
Blad nr:	1/2
Formaat:	A3
CS nr:	
Regio:	NHN & Friesland - IPN
Case nr:	0280443

**liander**  
 onderdeel van alliantier

Gemeente: Opsterland	Datum: 09-11-2023
Get. : Anne Waterlander	Par.:
Wijz. A :	Datum: Par.:
Wijz. B :	Datum: Par.:
Wijz. C :	Datum: Par.:
Engineer : Anne Waterlander	Tel. nr : 06-28064873

Schaal 1:200

Schaal 1:1000