

Z-Waarde: Huidig maaiveld is toekomstig maaiveld

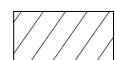
Kadastrale Gemeente: Gorredijk , Sectie: F , Perceel: 691

Coördinaten nieuw station

Coördinaten grond

Hoekpunt 1:	X=201600.13	Y=557444.59	Hoekpunt 2:	X=201599.56	Y=557446.62
Hoekpunt 3:	X=201603.19	Y=557447.64	Hoekpunt 4:	X=201603.76	Y=557445.61

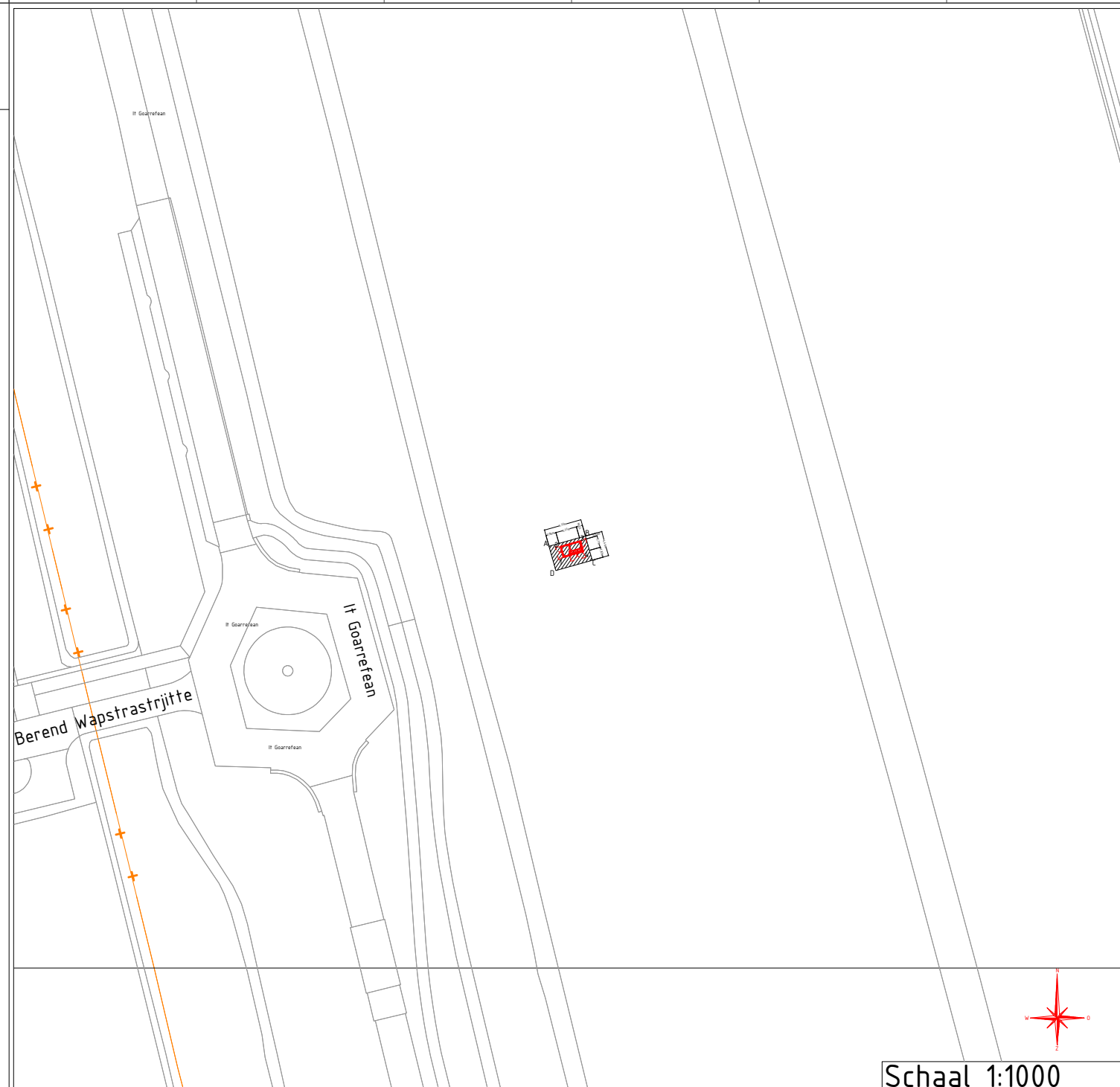
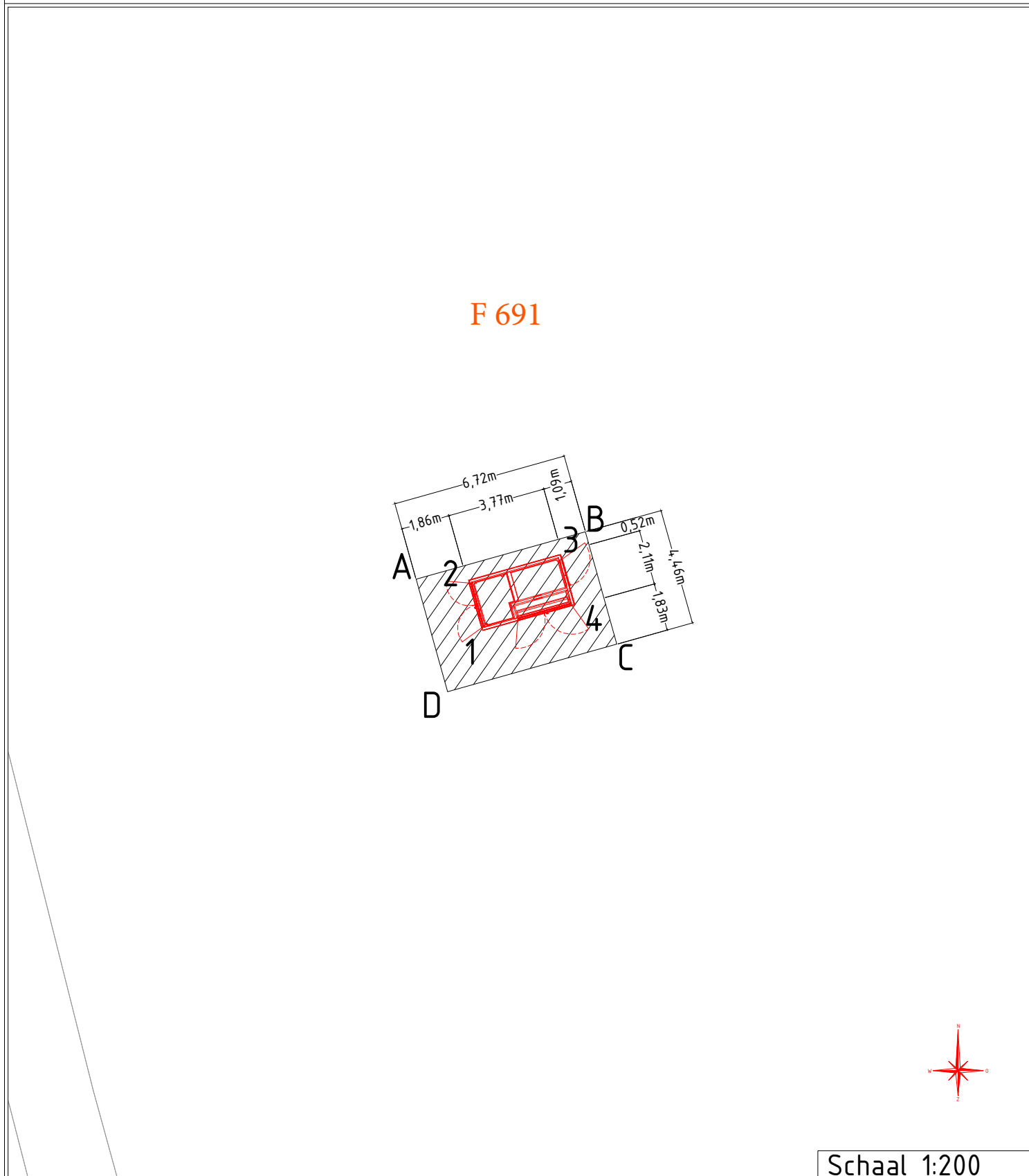
Hoekpunt A:	X=201597.63	Y=557446.62	Hoekpunt B:	X=201604.10	Y=557448.43
Hoekpunt C:	X=201605.30	Y=557444.14	Hoekpunt D:	X=201598.83	Y=557442.32



In eigendom te verkrijgen 30 m² grond



Kadaster grens



Berend Wapstrajitte \ Gorredijk
Behuizing nr. 0 109 907
Stationstekening BEREND WAPSTRAJITTE 1 TO / Alfen Pacto30

Beheerkaart :
Datum : 21-5-2024
Status : Voorbereiding
Schaal : 1:200/1:1000
Discipline : E-LS/E-MS

liander
onderdeel van alliantier

Gemeente: Opsterland
Get. : Jordy Mulder
Datum: 25-10-2024
Wijz. A : Datum: Par.:
Wijz. B : Datum: Par.:
Wijz. C : Datum: Par.:
Engineer : Jordy Mulder
Tel. nr : 06-81378021

Blad nr: 1/2 Formaat: A3
CS nr:
Regio: NHN & Friesland - IPN
Case nr: **0303005**

Schaal 1:200

Schaal 1:1000